Anexa I.35

Plan de amplasament si delimitare a imobilului

Scara 1:500

Nr. cad/Nr. top	Nr. Cad. Nou.	Suprafața masurată a imobilului (mp)	Adresa imobilului
18197/1		1600	Intravilan, Str. Razboieni, nr. 2, Mun. Timisoara, Jud. Timis

Nr. Carte funciara	Unitatea Administrativ Teritorială (UAT)
-	Timisoara



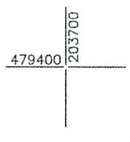

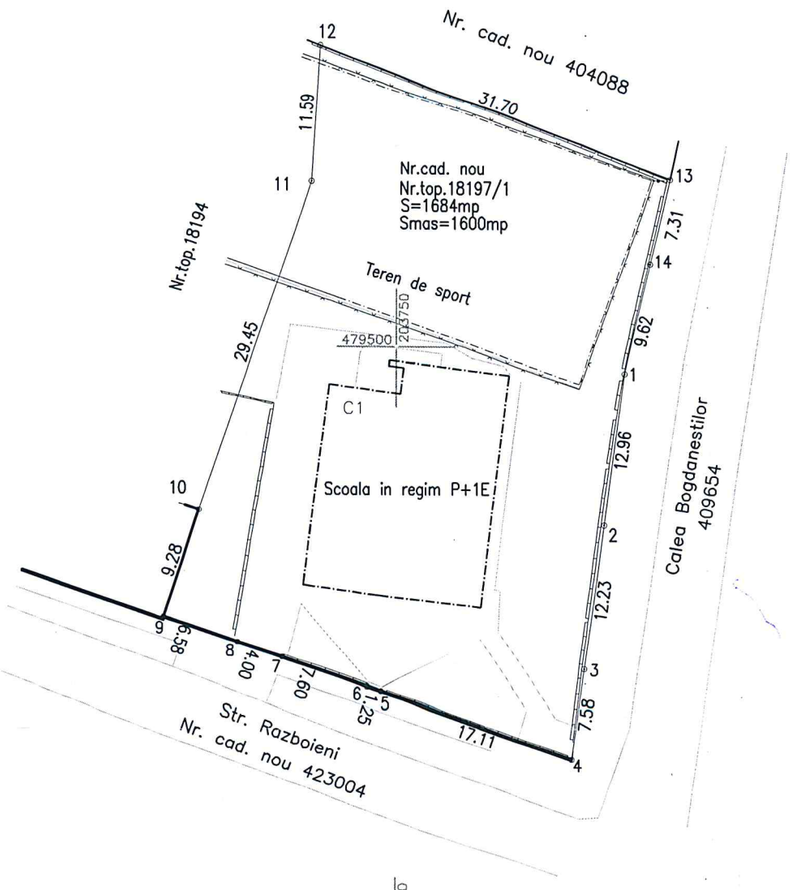

A. Date referitoare la teren

Număr parcela	Categorie de folosință	Suprafață (mp)	Mențiuni
18197/1	Curti constructii	1600	Teren Intravilan neimprejmuit
-	-	-	
-	-	-	
Total		1600	

B. Date referitoare la construcții

Cod	Destinație	Suprafață construită la sol (mp)	Mențiuni
C1	CIE	280	Scoala, fara acte, P+1E, suprafata construita 280mp, suprafata construita desfasurata 560mp
Total			

Suprafață totală măsurată a imobilului =1600mp

Suprafața din act =1684mp

Executant:S.C. PROMETER M&G SRL
CLASA I
Certificat de autorizare Seria RO-B-J nr 1660/2019
COSTEA LIA-SIMONA
Categoria B Certificat de autorizare Seria RO-TM-F nr.0264/2018
Confirm executarea măsurătorilor la teren, corectitudinea întocmirii documentației cadastrale și corespondența acesteia cu realitatea din teren
Data 2022

COSTEA LIA-SIMONA

Digitally signed by COSTEA LIA-SIMONA
DN: c=RO, l=Timisoara, o=PROMETER M&G SRL, ou=EXECUTE, sn=COSTEA, givenName=LIA-SIMONA, serialNumber=2005062402151520, name=COSTEA LIA-SIMONA, cn=COSTEA LIA-SIMONA
Date: 2023.01.18 12:10:39 +02'00'

Inspector
Confirm introducerea imobilului in baza de date integrată și atribuirea numărului cadastral

Srdjan Rankov

Semnat digital de Srdjan Rankov
Data: 2023.02.08 11:16:25 +02'00'