PLAN DE SITUATIE
SCARA 1 : 500

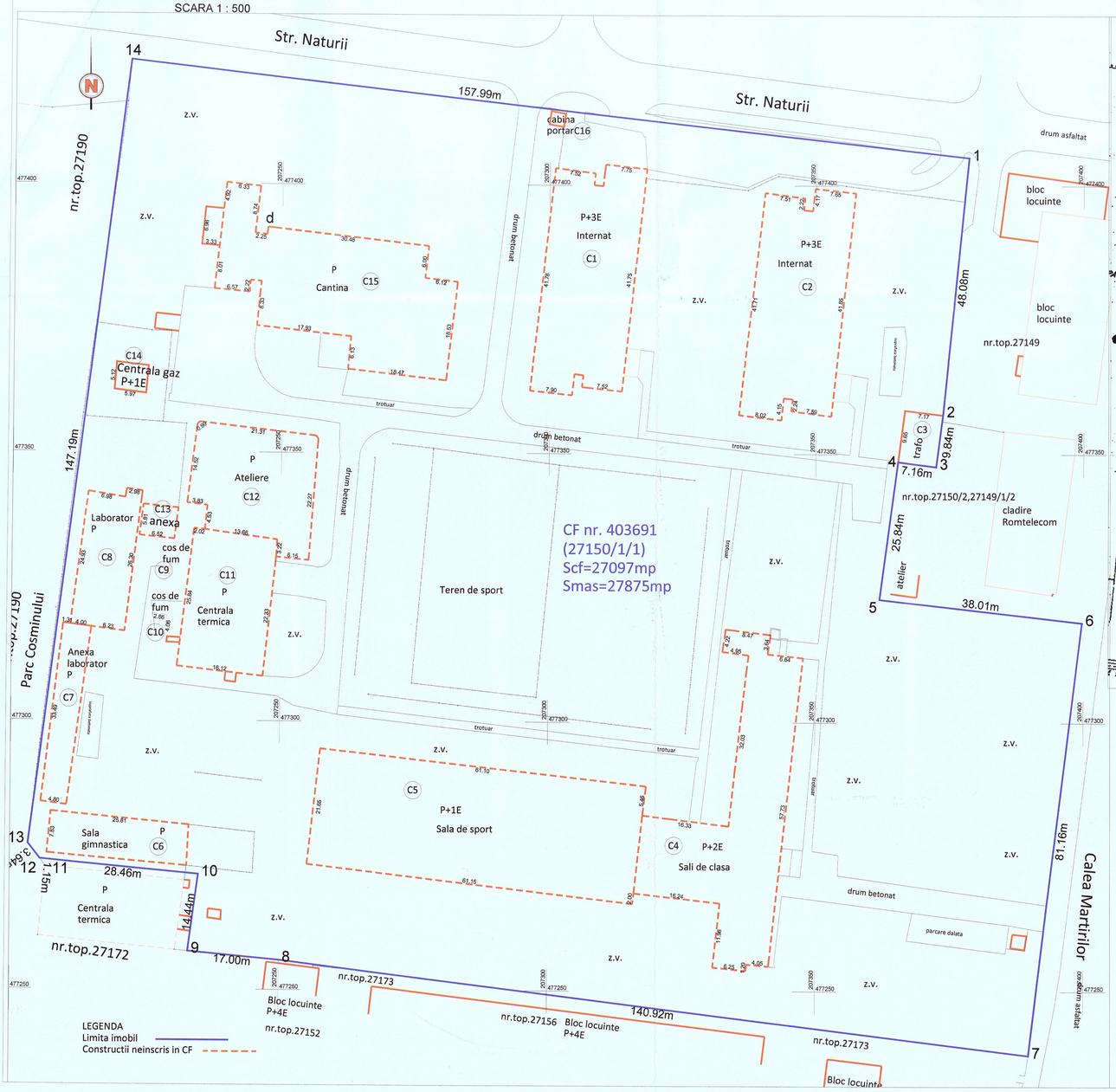

PLAN PARCELAR CONFORM CF
SCARA 1:1000

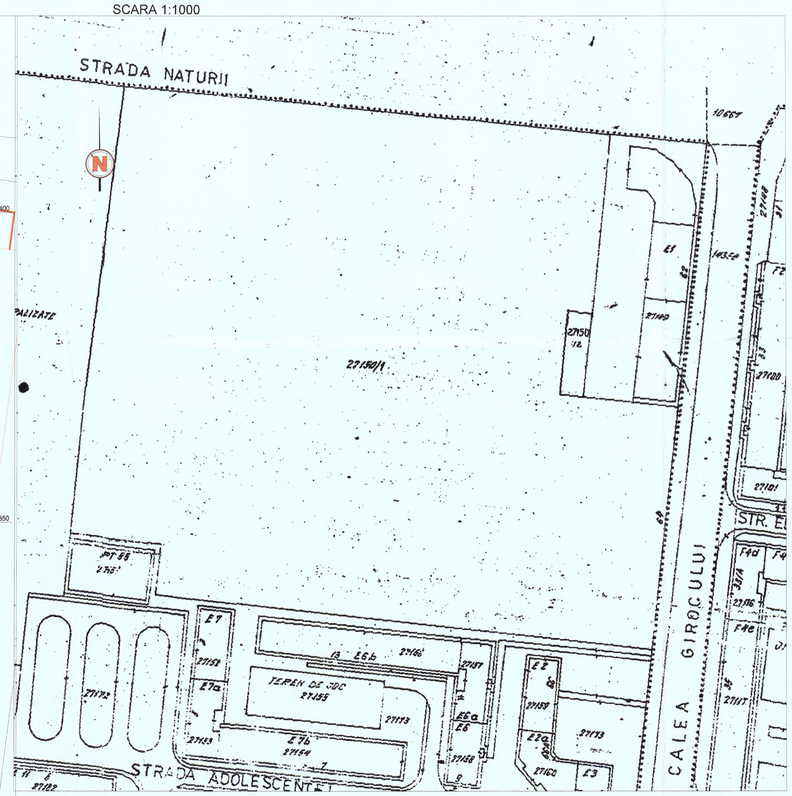

PLAN DE INCADRARE IN ZONA
SCARA 1 : 5000

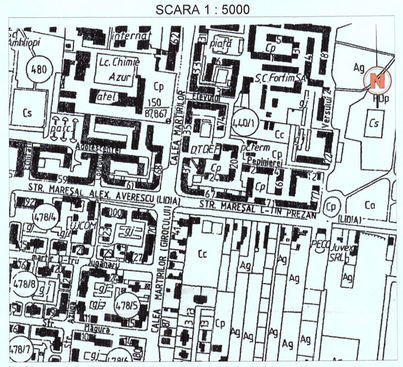

SITUATIA JURIDICA A IMOBILULUI						
Nr. CF. Timisoara	Nr. topografic	Descrierea imobilului	Supraf. (mp)	Inscrieri privitoare la proprietate	Inscrieri privitoare la sarcini	Observatii
A. Conform CF						
403691	27150/1	Teren in Calea Girocului nr. 64	27097	3616/02.06.1978 Lege Intabulare drept de proprietate, dobandit prin Lege, cota actuala 1/1 STATUL ROMAN	nu sunt	provenita din conversia CF 37425
B. Dupa rectificare suprafata						
403691	27150/1	Teren in Calea Girocului nr. 64	27875	3616/02.06.1978 Lege Intabulare drept de proprietate, dobandit prin Lege, cota actuala 1/1 STATUL ROMAN	nu sunt	-

JUDETUL TIMIS
MUNICIPIUL TIMISOARA
ANEXA LA
CERTIFICATUL DE URBANISM
Nr. 517/17.11.2016 din 20
Arhitect şef,

CERTIFICAT DE AUTORIZARE
Seria RO-B-J
Nr.0796/2016
S.C. BLACK LIGHT S.R.L.
CLASA I

CERTIFICAT DE AUTORIZARE
Seria RO-TM-5
Nr.0232/09.05.2016
Loredana BEZNOSZKA

Black Light
Timisoara, str. Virtutii nr. 1
Tel.: 0356 - 808 870
Fax: 0356 - 808 871
e-mail: office@blacklight.ro

Sef proiect	ing. Loredana BEZNOSZKA	
Intocmit	ing. Loredana BEZNOSZKA	
Desenat	ing. Loredana BEZNOSZKA	
Verificat		

Scara 1:500 / 1:1000 / 1:5000
Data noiembrie 2016

Denumire proiect: Documentatie in vederea obtinerii Certificatului de Urbanism pentru rectificare suprafata, privind imobilul inscris in CF nr. 403691 Timisoara, avand nr.top. 27150/1, Cl. Girocului nr. 64
Beneficiar: PRIMARIA MUNICIPIULUI TIMISOARA

Plansa:
Plan de situatie
Plan parcelar conform CF
Plan parcelar dupa dezlipire
Plan de incadrare in zona

Nr.proiect 2451/2016
Faza: CU
Plansa 1