PLAN DE AMPLASAMENT SI DELIMITARE A IMOBILULUI CU PROPUNEREA DE DEZLIPIRE

ANEXA NR.136

Scara 1:1000

Nr. cadastral	Suprafata masurata (mp)	Adresa imobilului
72873	5000	Extravilan Com. Muntenii de Sus, T- 3, P- 50/1, jud. Vaslui

Cartea Funciara nr.	72873	UAT	MUNTENII DE SUS

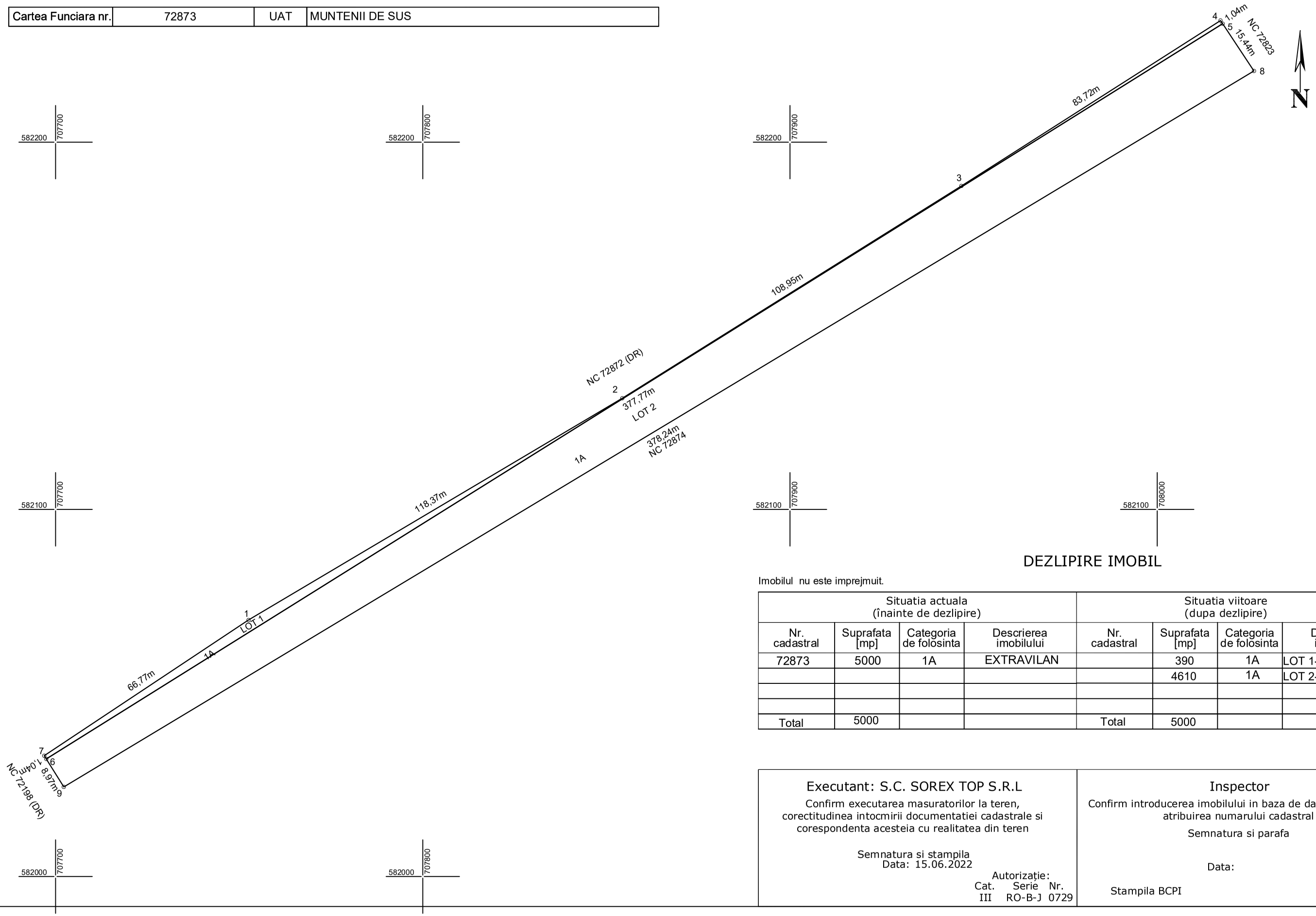

DEZLIPIRE IMOBIL

Imobilul nu este imprejmuit.

Situatia actuala (înainte de dezlipire)				Situatia viitoare (dupa dezlipire)			
Nr. cadastral	Suprafata [mp]	Categoria de folosinta	Descrierea imobilului	Nr. cadastral	Suprafata [mp]	Categoria de folosinta	Descrierea imobilului
72873	5000	1A	EXTRAVILAN		390	1A	LOT 1- EXTRAVILAN
					4610	1A	LOT 2- EXTRAVILAN
Total	5000			Total	5000		

Executant: S.C. SOREX TOP S.R.L	Inspector
Confirm executarea masuratorilor la teren, corectitudinea intocmirii documentatiei cadastrale si corespondenta acesteia cu realitatea din teren	Confirm introducerea imobilului in baza de date integrata si atribuirea numarului cadastral
Semnatura si stampila Data: 15.06.2022 Autorizație: Cat. Serie Nr. III RO-B-J 0729	Semnatura si parafa Data: Stampila BCPI

PLAN DE AMPLASAMENT SI DELIMITARE A IMOBILULUI

ANEXA NR.1.35

Scara 1: 1000

Nr. cadastral	Suprafata masurata (mp)	Adresa imobilului
	390	Extravilan Com. Muntenii de Sus, T- 3, P- 50/1, jud. Vaslui

Cartea Funciara nr.		UAT	MUNTENII DE SUS

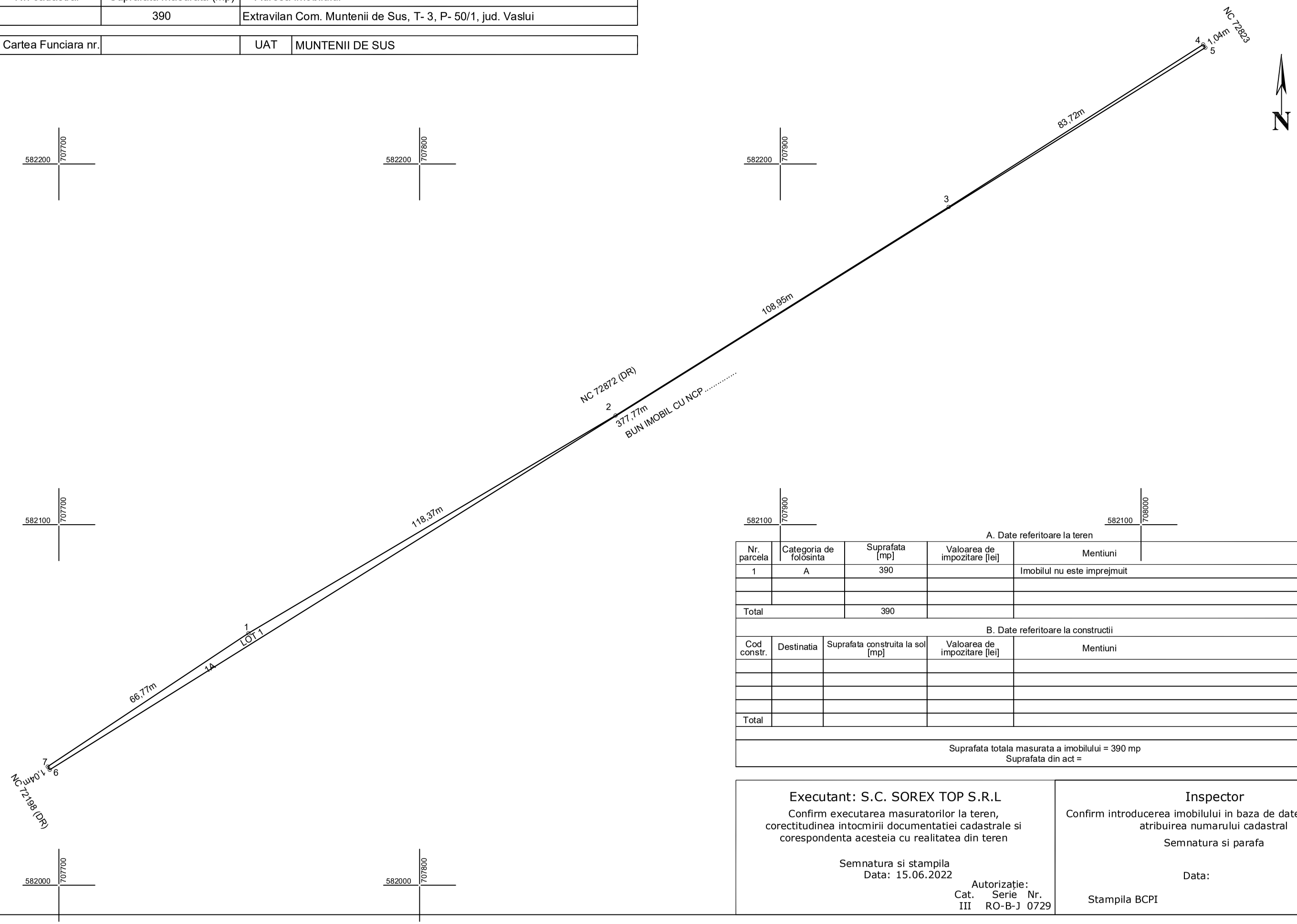

A. Date referitoare la teren

Nr. parcela	Categoria de folosinta	Suprafata [mp]	Valoarea de impozitare [lei]	Mentiuni
1	A	390		Imobilul nu este imprejmuit
Total		390		

B. Date referitoare la constructii

Cod constr.	Destinatia	Suprafata construita la sol [mp]	Valoarea de impozitare [lei]	Mentiuni
Total				

Suprafata totala masurata a imobilului = 390 mp
Suprafata din act =

Executant: S.C. SOREX TOP S.R.L

Confirm executarea masuratorilor la teren, corectitudinea intocmirii documentatiei cadastrale si corespondenta acesteia cu realitatea din teren

Semnatura si stampila
Data: 15.06.2022

Autorizație:
Cat. III Serie RO-B-J Nr. 0729

Inspector

Confirm introducerea imobilului in baza de date integrata si atribuirea numarului cadastral

Semnatura si parafa

Data:

Stampila BCPI

PLAN DE AMPLASAMENT SI DELIMITARE A IMOBILULUI

ANEXA NR.1.35

Scara 1: 1000

Nr. cadastral	Suprafata masurata (mp)	Adresa imobilului
	4610	Extravilan Com. Muntenii de Sus, T- 3, P- 50/1, jud. Vaslui

Cartea Funciara nr.		UAT	MUNTENII DE SUS

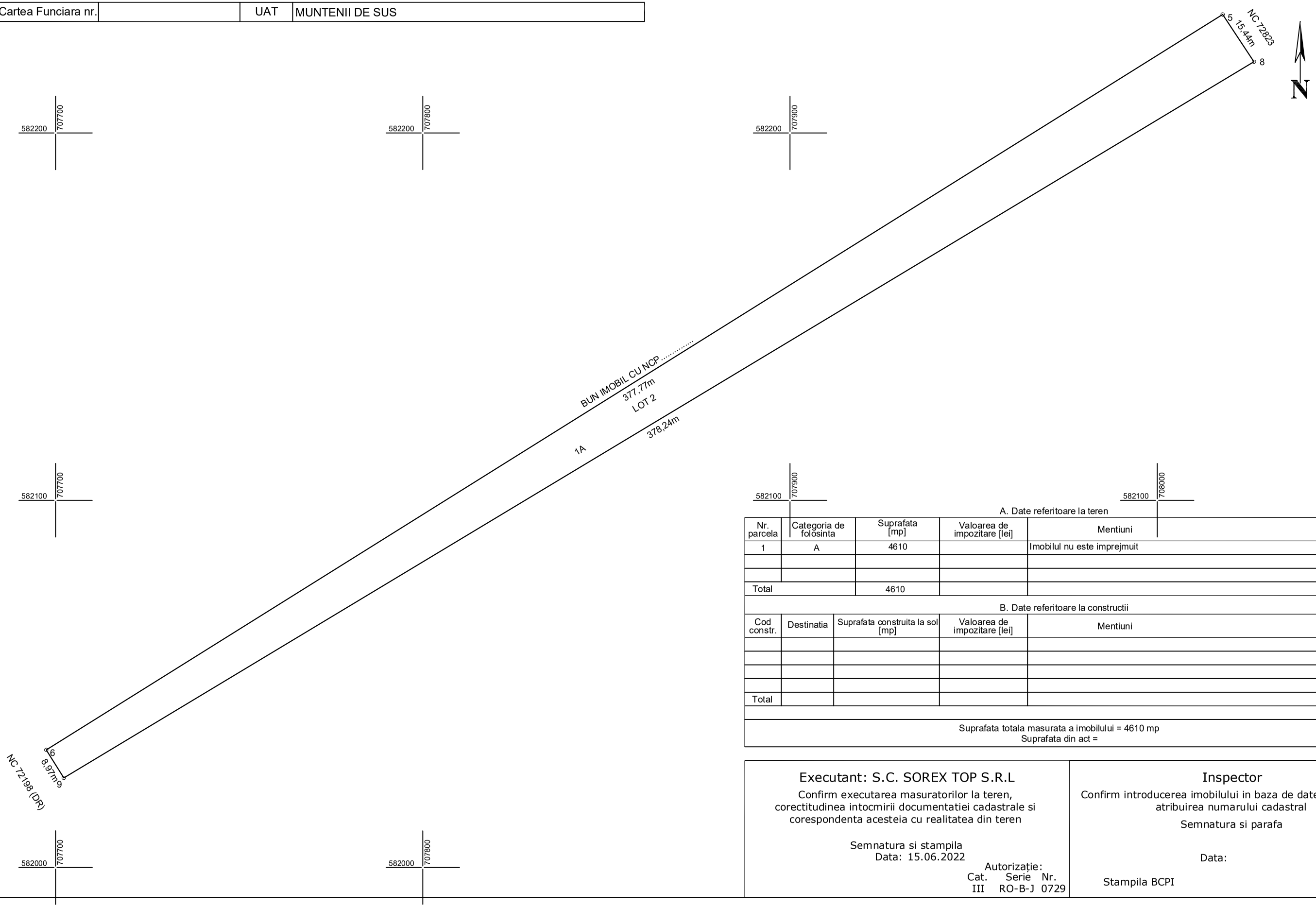

A. Date referitoare la teren

Nr. parcela	Categoria de folosinta	Suprafata [mp]	Valoarea de impozitare [lei]	Mentiuni
1	A	4610		Imobilul nu este imprejmuit
Total		4610		

B. Date referitoare la constructii

Cod constr.	Destinatia	Suprafata construita la sol [mp]	Valoarea de impozitare [lei]	Mentiuni
Total				

Suprafata totala masurata a imobilului = 4610 mp
Suprafata din act =

Executant: S.C. SOREX TOP S.R.L

Confirm executarea masuratorilor la teren, corectitudinea intocmirii documentatiei cadastrale si corespondenta acesteia cu realitatea din teren

Semnatura si stampila
Data: 15.06.2022

Autorizație:
Cat. III Serie RO-B-J Nr. 0729

Inspector

Confirm introducerea imobilului in baza de date integrata si atribuirea numarului cadastral

Semnatura si parafa

Data:

Stampila BCPI