Plan de amplasament şi delimitare a imobilului

Scara 1:5000

Nr. cadastral	Suprafaţa măsurată	Adresa imobilului
55985	40624 mp	intravilan şi extravilan, loc. Satu Nou de Jos

Cartea Funciară nr.	55985	U.A.T.	Groşi

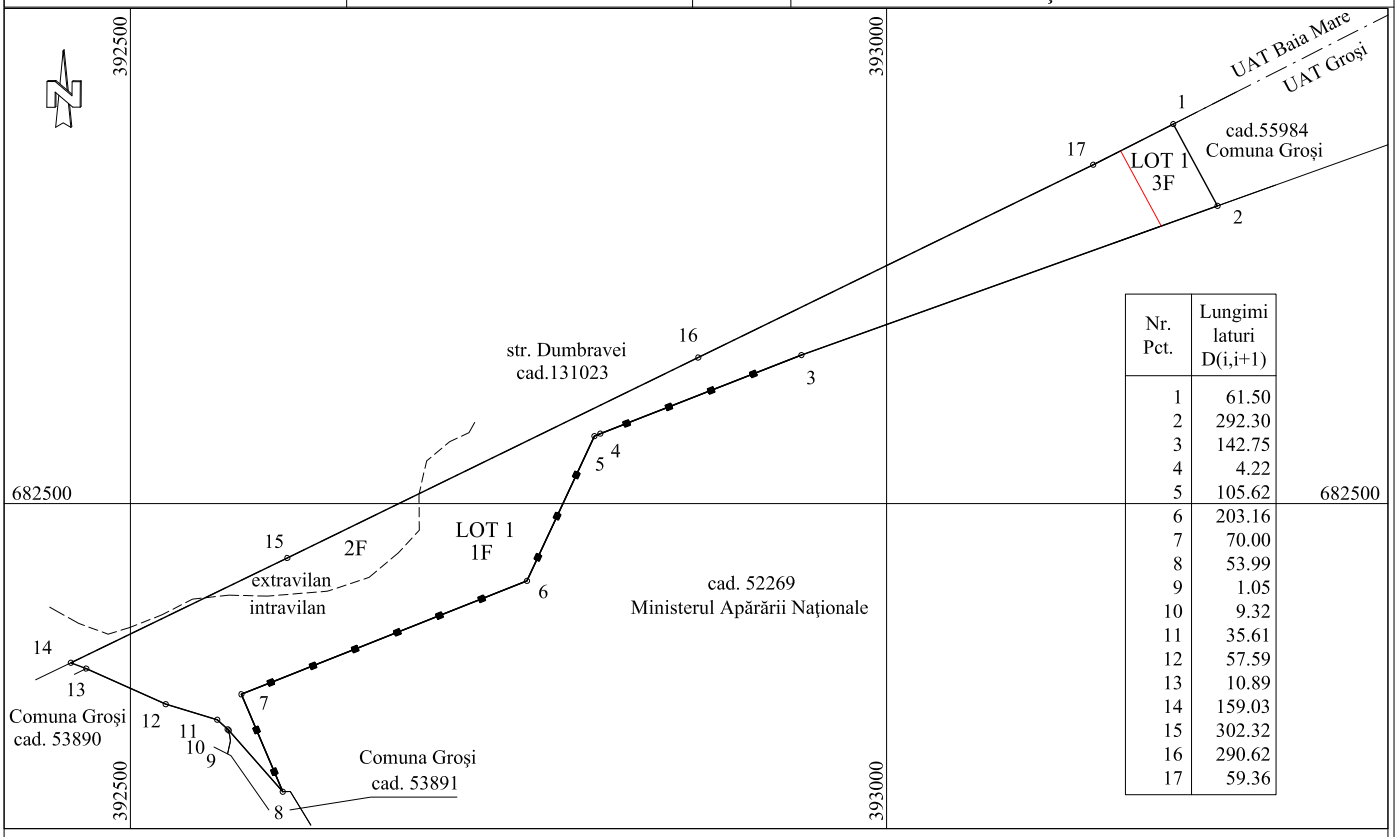

Nr. Pct.	Lungimi laturi D(i,i+1)
1	61.50
2	292.30
3	142.75
4	4.22
5	105.62
6	203.16
7	70.00
8	53.99
9	1.05
10	9.32
11	35.61
12	57.59
13	10.89
14	159.03
15	302.32
16	290.62
17	59.36

NOTA: Schiţa serveşte pentru dezlipire în 2 loturi.

Tabel de mişcare parcelară pentru dezlipire imobil

Situaţia actuală (înainte de dezlipire)				Situaţia viitoare (după dezlipire)			
Nr. cadastral	Suprafaţa mp	Categ. de folosinţă	Descrierea Imobilului	Nr. cad.	Suprafaţa mp	Categ. de folosinţă	Descrierea Imobilului
55985	40624	Fâneaţă	TDI	58291	2306	Fâneaţă	LOT 1
				58292	38318	Fâneaţă	LOT 2
TOTAL	40624				40624		

Executant: ARMEANU ALEXANDRU-ANDREI
Seria RO-MM-F Nr. 0239/2017 Categoria B
Confirm executarea măsurătorilor la teren, corectitudinea întocmirii documentaţiei cadastrale şi corespondenţa acesteia cu realitatea din teren
Semnatura şi ştampila

ARMEANU ALEXANDRU-ANDREI
Digitally signed by ARMEANU ALEXANDRU-ANDREI
Date: 2025.12.10 13:14:42 +02'00'

Data: 10.12.2025

Inspector
Confirm introducerea imobilului în baza de date integrată şi atribuirea numărului cadastral
Semnatura şi parafa

107007/10.12.2025

Camelia Mariana Zugravu
Digitally signed by Camelia Mariana Zugravu
Date: 2025.12.10 15:11:58 +02'00'

Plan de amplasament şi delimitare a imobilului

1:1000

Nr. cadastral	Suprafaţa măsurată	Adresa imobilului
58291	2306 mp	intravilan, loc. Satu Nou de Jos

Cartea Funciară nr.		U.A.T.	Groşi

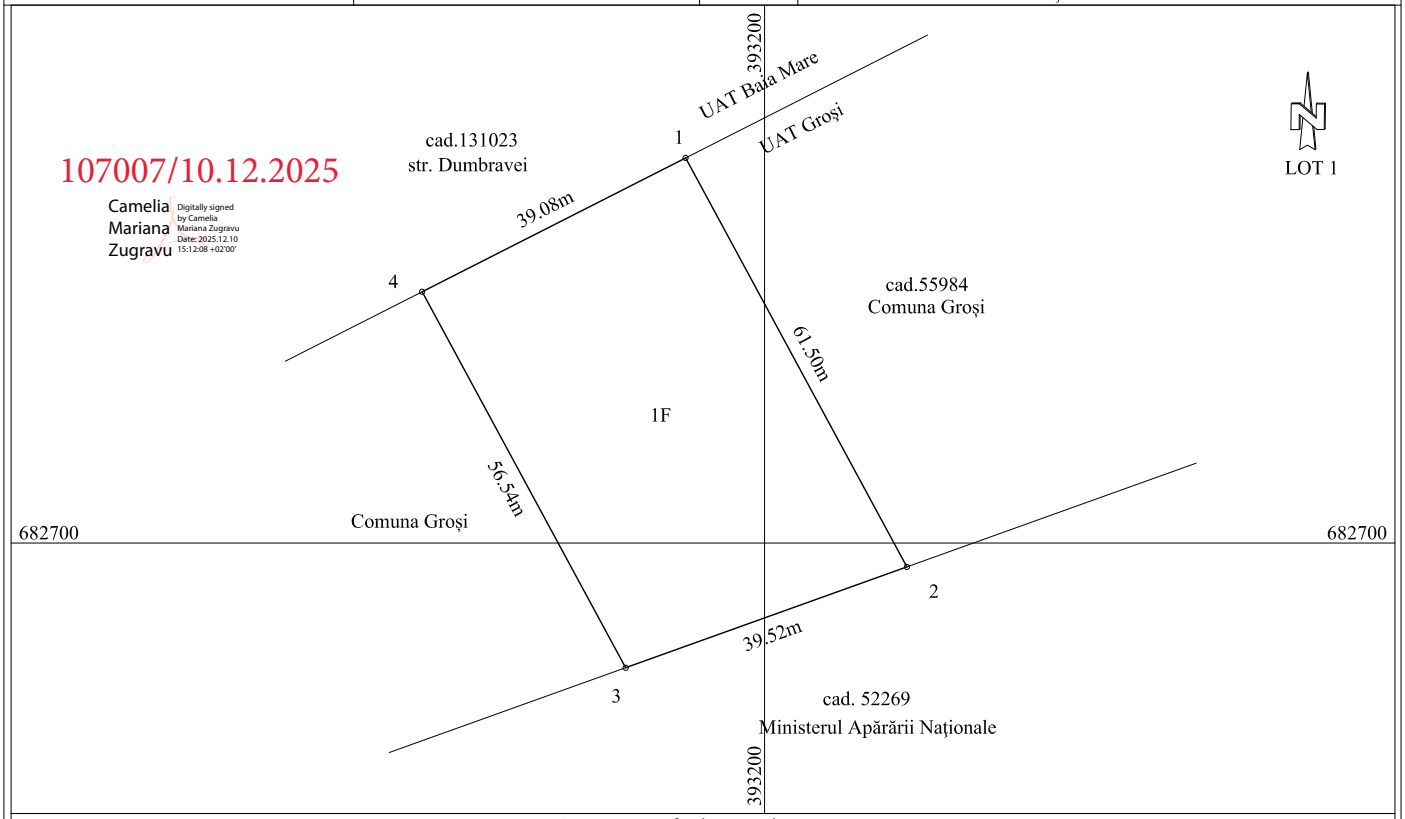

A. Date referitoare la teren

Nr. parcelă	Categorie de folosinţă	Suprafaţa mp	Menţiuni
1	F	2306	Teren neîmprejmuit.
TOTAL		2306	

B. Date referitoare la construcţii

Cod Constr.	Destinaţia	Suprafaţa construită la sol [mp]	Menţiuni
-	-	-	-
TOTAL		-	

Suprafaţa totală măsurată a imobilului = 2306 mp
Suprafaţa din act = 2306 mp

Executant: ing. ARMEANU ALEXANDRU ANDREI
seria RO-MM-F, Nr. 0239/2017 Categoria B
Confirm executarea măsurătorilor la teren, corectitudinea întocmirii documentaţiei cadastrale şi corespondenţa acesteia cu realitatea din teren
Semnătura şi ştampila

ARMEANU ALEXANDRU-ANDREI
Digitally signed by ARMEANU ALEXANDRU-ANDREI
Date: 2025.12.10 13:14:49 +02'00'

Data: 10.12.2025

Inspector
Confirm introducerea imobilului in baza de date integrata si atribuirea numarului cadastral
Semnatura si parafa

Plan de amplasament şi delimitare a imobilului

Scara 1:5000

Nr. cadastral	Suprafaţa măsurată	Adresa imobilului
58292	38318 mp	intravilan şi extravilan, loc. Satu Nou de Jos

Cartea Funciară nr.		U.A.T.	Groşi

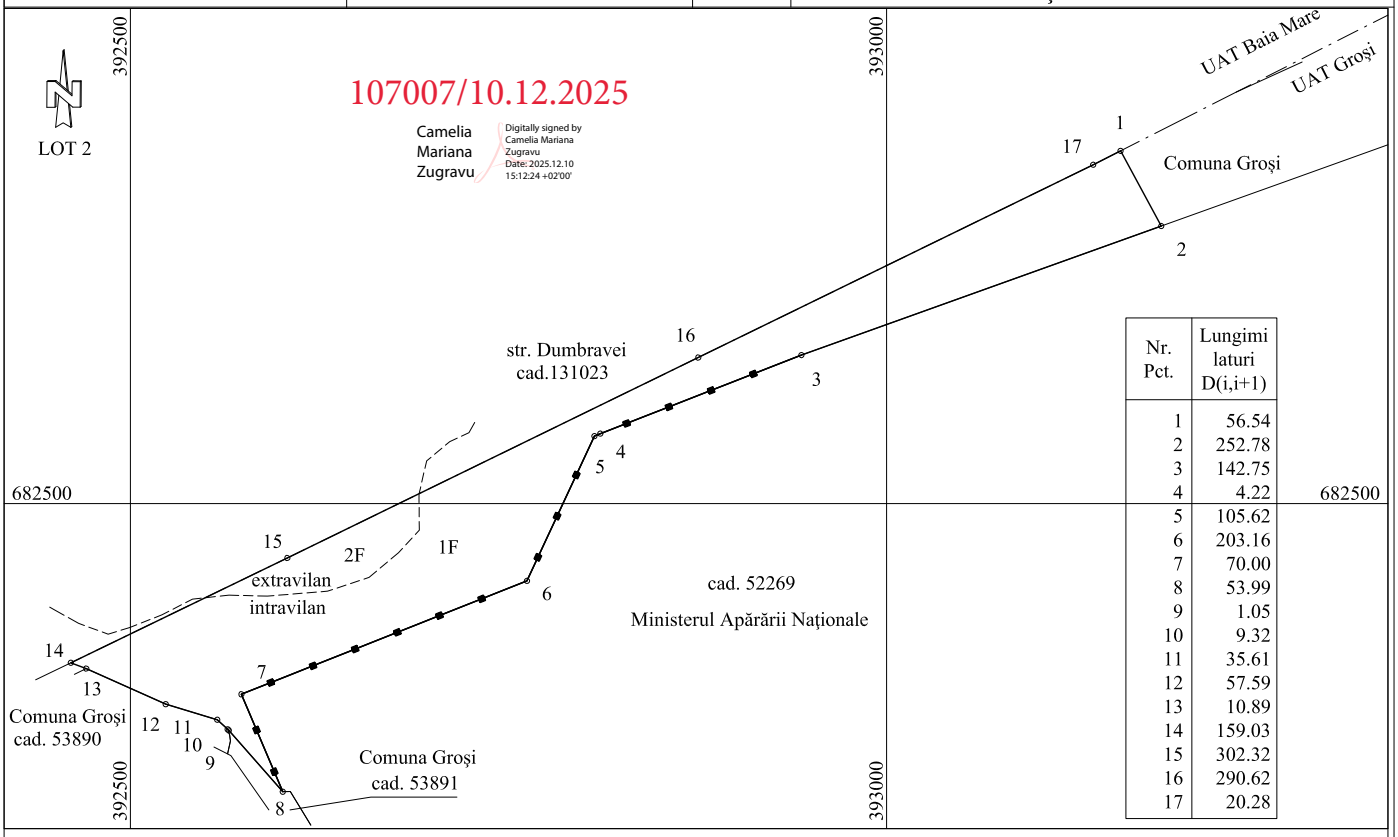

Nr. Pct.	Lungimi laturi D(i,i+1)
1	56.54
2	252.78
3	142.75
4	4.22
5	105.62
6	203.16
7	70.00
8	53.99
9	1.05
10	9.32
11	35.61
12	57.59
13	10.89
14	159.03
15	302.32
16	290.62
17	20.28

A. Date referitoare la teren

Nr. parcelă	Categorie de folosinţă	Suprafaţa mp	Menţiuni
1	F	34786	Intravilan
2	F	3532	Extravilan
TOTAL		38318	Teren parţial împrejmuit

B. Date referitoare la construcţii

Cod Constr.	Destinaţia	Suprafaţa construită la sol [mp]	Menţiuni
-	-	-	-
TOTAL		-	

Suprafaţa totală măsurată a imobilului = 38318 mp
Suprafaţa din act = 38318 mp

Executant: ARMEANU ALEXANDRU-ANDREI
Seria RO-MM-F Nr. 0239/2017 Categoria B
Confirm executarea măsurătorilor la teren, corectitudinea întocmirii documentaţiei cadastrale şi corespondenţa acesteia cu realitatea din teren
Semnatura şi ştampila

ARMEANU ALEXANDRU-ANDREI
Digitally signed by ARMEANU ALEXANDRU-ANDREI
Date: 2025.12.10 13:14:55 +02'00'

Data: 10.12.2025

Inspector
Confirm introducerea imobilului în baza de date integrată şi atribuirea numărului cadastral
Semnatura şi parafa