Plan de amplasament si delimitare a imobilului **Anexa nr. 16**

Scara 1:1000

Nr. Cadastral	Suprafata masurata	Adresa imobilului
58263	3479	Localitatea Ocolis (intravilan)

Nr. Cartea Funciara	Unitate Administrativ Teritoriala (UAT)
	Grosi

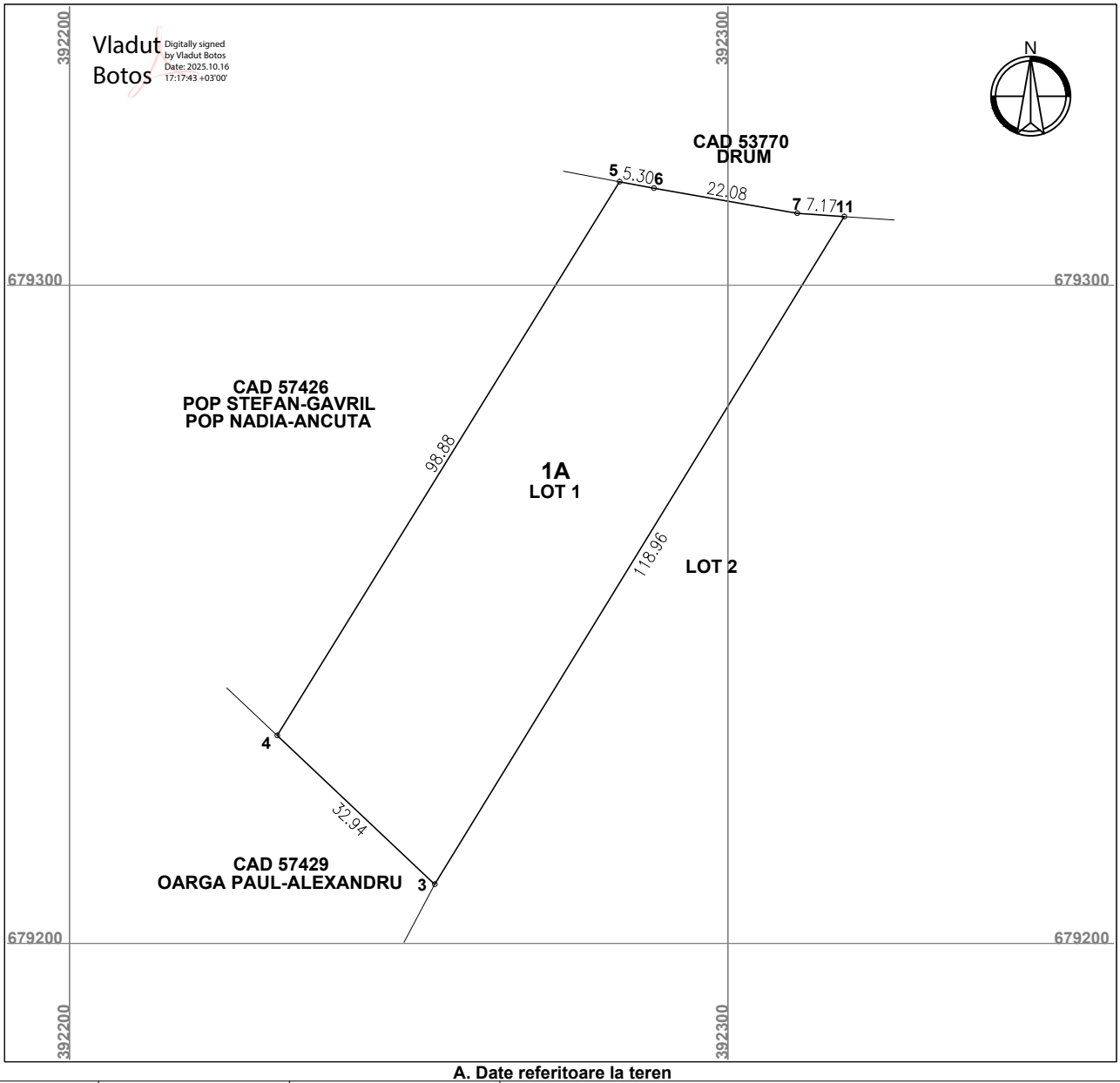

A. Date referitoare la teren

Nr. parcela	Categorie de folosinta	Suprafata (mp)	Mentiuni
1	A	3479	Imobilul este neimprejmuit.
	Total	3479	

Suprafata totala masurata a imobilului = 3479 mp

Confirm executarea masuratorilor la teren, corectitudinea intocmirii documentatiei cadastrale si corespondenta acesteia cu realitatea din teren

Executant : Ing. BOTOS VLADUT

Persoana fizica autorizata de ANCPI sa execute lucrari de cadastru, geodezie si cartografie.

Persoana fizica autorizata BOTOS VLADUT, categoria B Certificat de autorizare Seria: RO-MM-F Nr. 0280/2019

Persoana fizica autorizata de ANCPI sa execute lucrari de cadastru, geodezie si cartografie
CERTIFICAT DE AUTORIZARE
Seria RO-MM-F
Nr.0280/02.04.2019
BOTOŞ VLĂDUT
CATEGORIA B

Persoana juridica autorizata de ANCPI sa execute lucrari de cadastru, geodezie si cartografie
CERTIFICAT DE AUTORIZARE
Seria RO-B-J
Nr. 2289/17.02.2022
ACTION4LAND MARAMU S.R.L.
CLASA III

Data: 22.09.2025

Inspector

Confirm introducerea imobilului in baza de date integrata si atribuirea numarului cadastral

Semnatura si parafa

77918/17.10.2025

Silaghi Ioana-Florentina

Digitally signed by Silaghi Ioana-Florentina
Date: 2025.10.17 14:09:45 +03'00'

Data.....

Stampila BCPI

Plan de amplasament si delimitare a imobilului **Anexa nr. 16**

Scara 1:1000

Nr. Cadastral	Suprafata masurata	Adresa imobilului
58264	2877	Localitatea Ocolis (intravilan)

Nr. Cartea Funciara	Unitate Administrativ Teritoriala (UAT)
	Grosi

Vladut Botos Digitally signed by Vladut Botos Date: 2025.10.16 17:17:53 +03'00'

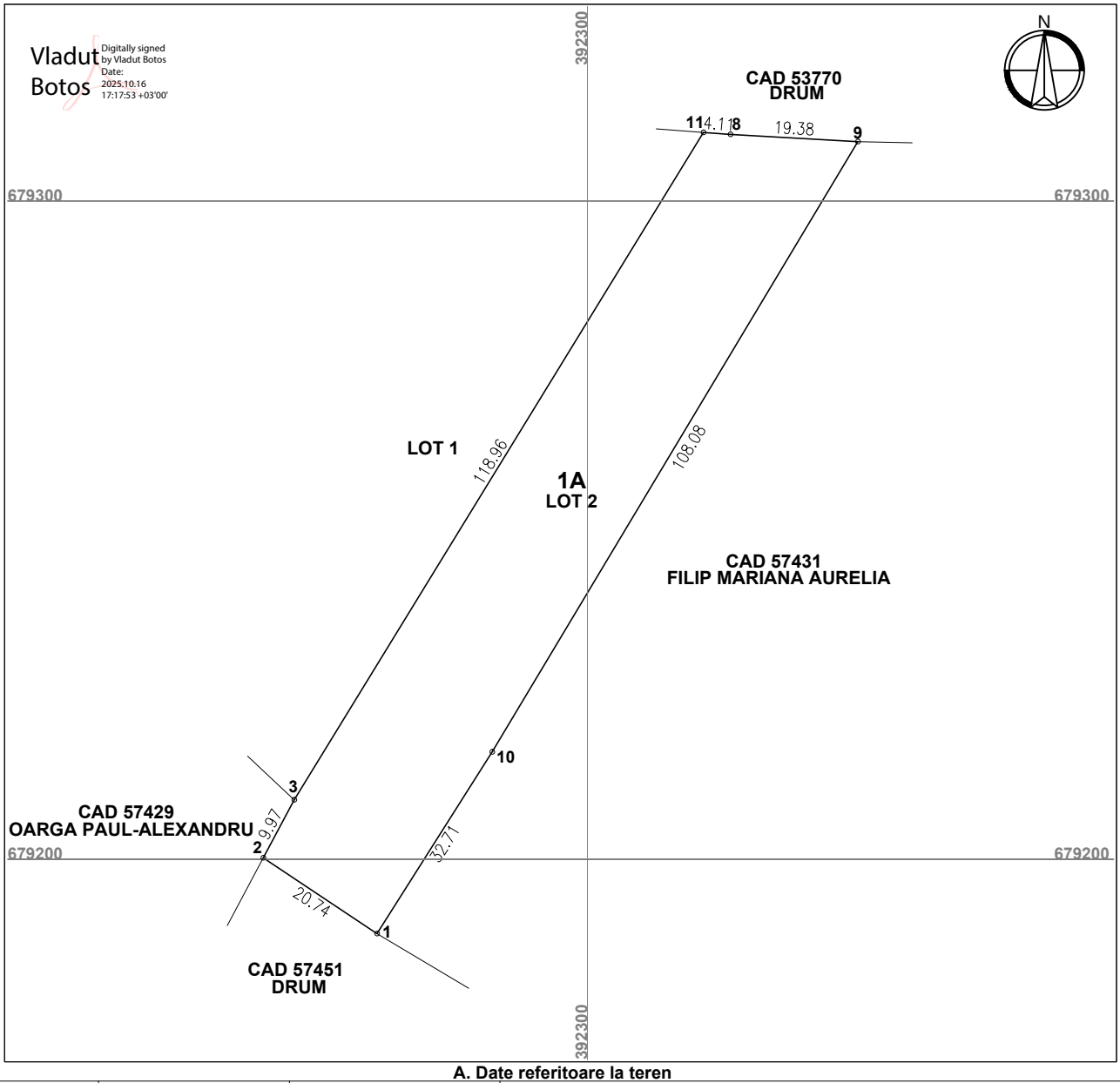

A. Date referitoare la teren

Nr. parcela	Categorie de folosinta	Suprafata (mp)	Mentiuni
1	A	2877	
	Total	2877	Imobilul este neimprejmuit.

Suprafata totala masurata a imobilului = 2877 mp

Confirm executarea masuratorilor la teren, corectitudinea intocmirii documentatiei cadastrale si corespondenta acesteia cu realitatea din teren

Executant : Ing. BOTOS VLADUT

Persoana fizica autorizata de ANCPI sa execute lucrari de cadastru, geodezie si cartografie.

Persoana fizica autorizata BOTOS VLADUT, categoria B Certificat de autorizare Seria: RO-MM-F Nr. 0280/2019

Persoana fizica autorizata de ANCPI sa execute lucrari de cadastru, geodezie si cartografie. CERTIFICAT DE AUTORIZARE Seria RO-MM-F Nr.0280/02.04.2019 BOTOŞ VLĂDUŢ CATEGORIA B

Persoana juridica autorizata de ANCPI sa execute lucrari de cadastru, geodezie si cartografie. CERTIFICAT DE AUTORIZARE Seria RO-B-J Nr. 2289/17.02.2022 ACTIONALAND MARAMU S.R.L. CLASA III

Data: 22.09.2025

Inspector

Confirm introducerea imobilului in baza de date integrata si atribuirea numarului cadastral

Semnatura si parafa

77918/17.10.2025

Silaghi Ioana-Florentina Digitally signed by Silaghi Ioana-Florentina Date: 2025.10.17 14:10:02 +03'00'

Data.....

Stampila BCPI

PLAN DE AMPLASAMENT SI DELIMITARE A IMOBILULUI

Anexa nr. 17

cu propunerea de Dezmembrare

Scara 1:1000

Nr. Cadastral	Suprafata masurata	Adresa imobilului
57430	6356	Localitatea Ocolis (intravilan)

Nr. Cartea Funciara	Unitate Administrativ Teritoriala (UAT)
57430	Grosi

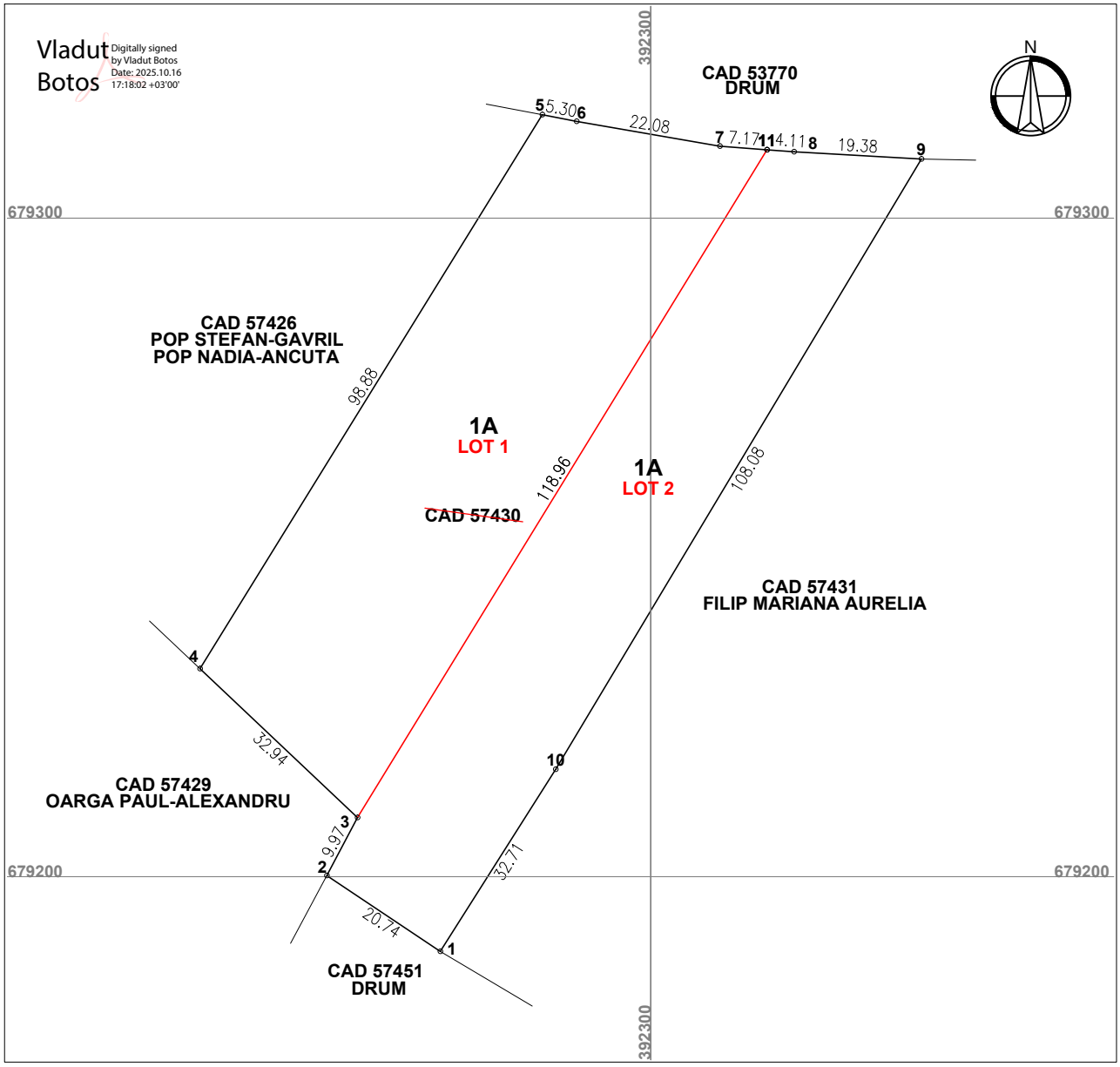

Dezmembrare imobil

Situatia actuala (inainte de Dezmembrare)				Situatia viitoare (dupa Dezmembrare)			
Nr. cadastral	Sup. (act)	Sup. (mas)	Cat. de folos.	Nr. cadastral	Sup. (mas)	Cat. de folos.	Descriere
57430	6356	6356	A	58263	3479	A	LOT 1
				58264	2877	A	LOT 2
Total	6356	6356			6356		

Confirm executarea masuratorilor la teren, corectitudinea intocmirii documentatiei cadastrale si corespondenta acesteia cu realitatea din teren

Executant : Ing. BOTOS VLADUT

Persoana fizica autorizata de ANCPI sa execute lucrari de cadastru, geodezie si cartografie.

Persoana fizica autorizata BOTOS VLADUT, categoria B Certificat de Autorizare Seria: RO-MM-F Nr. 0280/2019

Persoana fizica autorizata de ANCPI sa execute lucrari de cadastru, geodezie si cartografie CERTIFICAT DE AUTORIZARE Seria RO-MM-F Nr.0280/02.04.2019 BOTOŞ VLĂDUT CATEGORIA B

Persoana fizica autorizata de ANCPI sa execute lucrari de cadastru, geodezie si cartografie CERTIFICAT DE AUTORIZARE Seria RO-B-J Nr. 2289/17.02.2022 ACTIONALAND MARAMU S.R.L. CLASA III

Data: 22.09.2025

Inspector

Confirm introducerea imobilului in baza de date integrata si atribuirea numarului cadastral

Semnatura si parafa

77918/17.10.2025

Silaghi Ioana-Florentina

Digitally signed by Silaghi Ioana-Florentina
Date: 2025.10.17 14:10:31 +03'00'

Data.....

Stampila BCPI