

Plan de amplasament şi delimitare a imobilului cu propunerea de dezmembrare

1:2000

Nr. cadastral	Suprafaţa măsurată	Adresa imobilului	
55912	200085	parțial intravilan/extravilan, loc. Groși, jud. Maramureș	
Cartea Funciară nr.	55912	U.A.T.	Groși

Tabel de mişcare parcelară pentru dezlipire imobil

Situaţia actuală (înainte de dezlipire)				Situaţia viitoare (după dezlipire)			
Nr. cad.	Suprafaţa (mp)	Categoria de Folosinţă	Descrierea imobilului	Nr. cad.	Suprafaţa (mp)	Categoria de Folosinţă	Descrierea imobilului
51671	20085	Păşune	TDI	56137	10905	Păşune	LOT 1
				56138	9180	Păşune	LOT 2
TOTAL	20085	-	-	-	20085	-	-

Executant: ing. ARMEANU ALEXANDRU-ANDREI
seria RO-MM-F, Nr. 0239/2017 Categoria B
Confirm executarea măsurătorilor la teren, corectitudinea întocmirii documentaţiei cadastrale şi corespondenţa acesteia cu realitatea din teren
Semnătura şi ştampila

ARMEANU ALEXANDRU-ANDREI
Digitally signed by ARMEANU ALEXANDRU-ANDREI
Date: 2024.02.06 13:29:30 +02'00'

Data: 27.10.2023

Inspector
Confirm introducerea imobilului in baza de date integrata si atribuirea numarului cadastral
Semnatura si parafa

7036/07.02.2024

Ioana-Florentina Silaghi
Digitally signed by Ioana-Florentina Silaghi
Date: 2024.02.08 10:38:37 +02'00'

Plan de amplasament şi delimitare a imobilului

1:2000

Nr. cadastral	Suprafaţa măsurată	Adresa imobilului	
56137	10905 mp	parţial intravilan/extravilan, loc. Groşi	
Cartea Funciară nr.		U.A.T.	Groşi

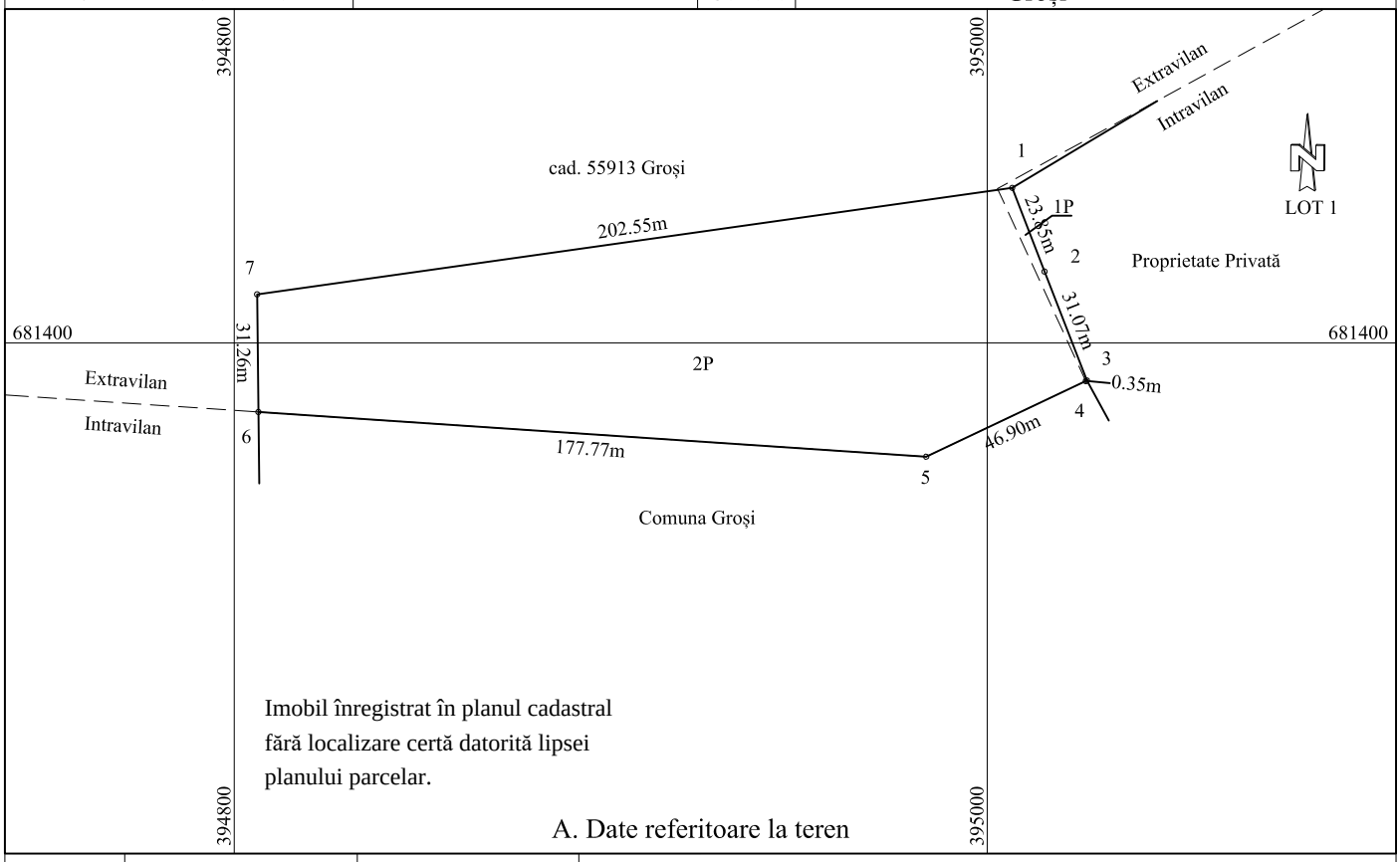

A. Date referitoare la teren

Nr. parcelă	Categorie de folosinţă	Suprafaţa mp	Menţiuni
1	P	111	Intravilan
2	P	10794	Extravilan
TOTAL		10905	

B. Date referitoare la construcţii

Cod Constr.	Destinaţia	Suprafaţa construită la sol [mp]	Menţiuni
-	-	-	-
TOTAL		-	

Suprafaţa totală măsurată a imobilului = 10905 mp
Suprafaţa din act = 10905 mp

Executant: ing. ARMEANU ALEXANDRU ANDREI
seria RO-MM-F, Nr. 0239/2017 Categoria B
Confirm executarea măsurătorilor la teren,
corectitudinea întocmirii documentaţiei cadastrale şi
corespondenţa acesteia cu realitatea din teren
Semnătura şi ştampila

ARMEANU ALEXANDRU-ANDREI
Digitally signed by ARMEANU ALEXANDRU-ANDREI
Date: 2024.02.06 13:29:42 +02'00'

Data: 05.02.2024

Inspector
Confirm introducerea imobilului in baza de date integrata si atribuirea numarului cadastral
Semnatura si parafa

7036/07.02.2024

Ioana-Florentina Silaghi
Digitally signed by Ioana-Florentina Silaghi
Date: 2024.02.08 10:38:52 +02'00'

Plan de amplasament şi delimitare a imobilului

1:2000

Nr. cadastral	Suprafaţa măsurată	Adresa imobilului
56138	9180 mp	intravilan, loc. Groşi, jud. Maramureş

Cartea Funciară nr.		U.A.T.	Groşi

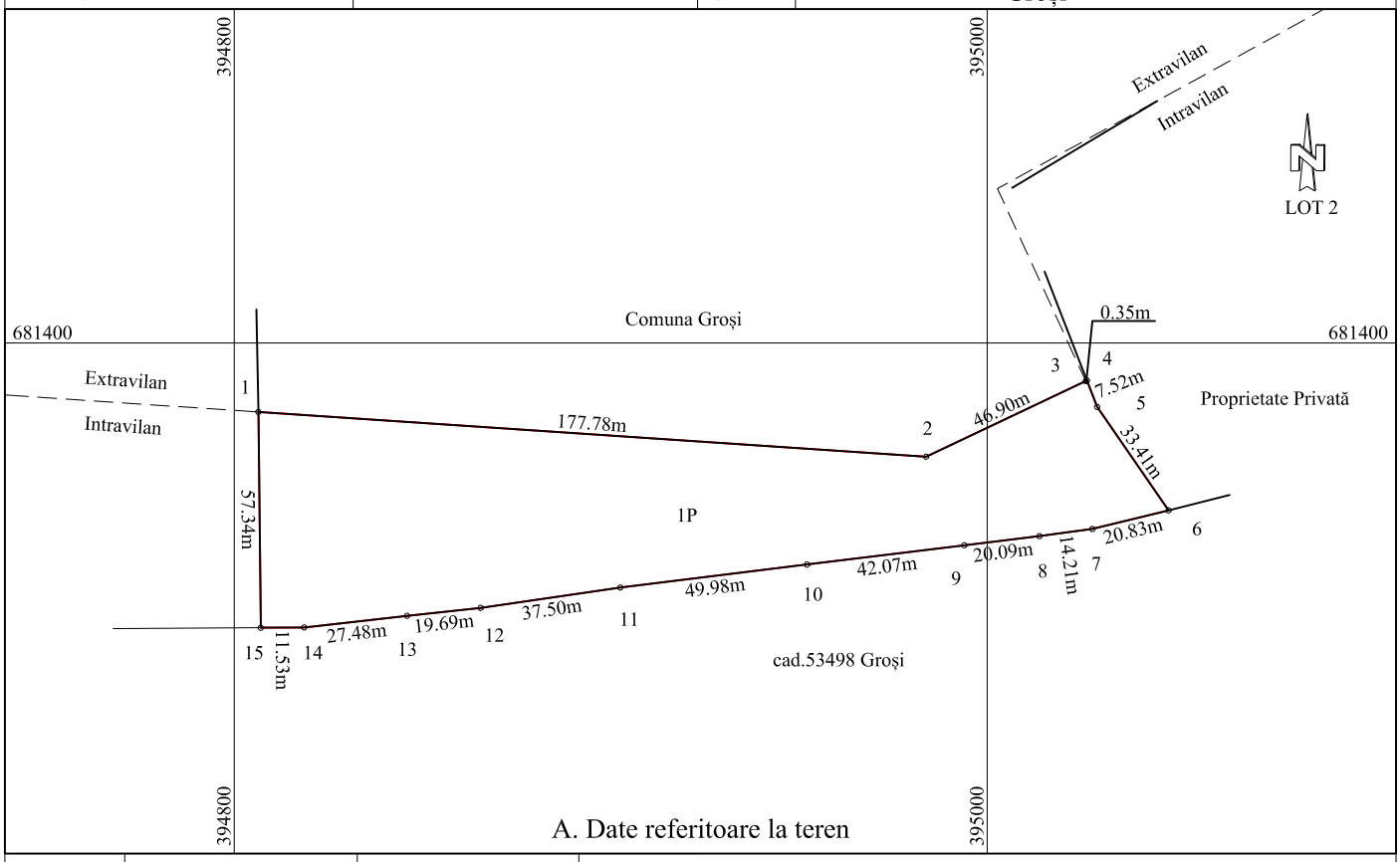

A. Date referitoare la teren

Nr. parcelă	Categorie de folosinţă	Suprafaţa mp	Menţiuni
1	P	9180	Intravilan
TOTAL		9180	

B. Date referitoare la construcţii

Cod Constr.	Destinaţia	Suprafaţa construită la sol [mp]	Menţiuni
-	-	-	-
TOTAL		-	

Suprafaţa totală măsurată a imobilului = 9180 mp
Suprafaţa din act = 9180 mp

Executant: ing. ARMEANU ALEXANDRU ANDREI
seria RO-MM-F, Nr. 0239/2017 Categoria B
Confirm executarea măsurătorilor la teren, corectitudinea întocmirii documentaţiei cadastrale şi corespondenţa acesteia cu realitatea din teren
Semnătura şi ştampila

ARMEANU ALEXANDRU-ANDREI
Digitally signed by ARMEANU ALEXANDRU-ANDREI
Date: 2024.02.06 13:29:51 +02'00'

Data: 05.02.2024

Inspector
Confirm introducerea imobilului in baza de date integrata si atribuirea numarului cadastral
Semnatura si parafa

7036/07.02.2024

Ioana-Florentina Silaghi
Digitally signed by Ioana-Florentina Silaghi
Date: 2024.02.08 10:39:25 +02'00'