Plan de amplasament şi delimitare a imobilului cu propunerea de dezlipire

Scara 1:2000

Nr. cadastral	Suprafaţa măsurată	Adresa imobilului
55248	8525 mp	intravilan și extravilan, loc. Satu Nou de Jos

Cartea Funciară nr.	55248	U.A.T.	Groși

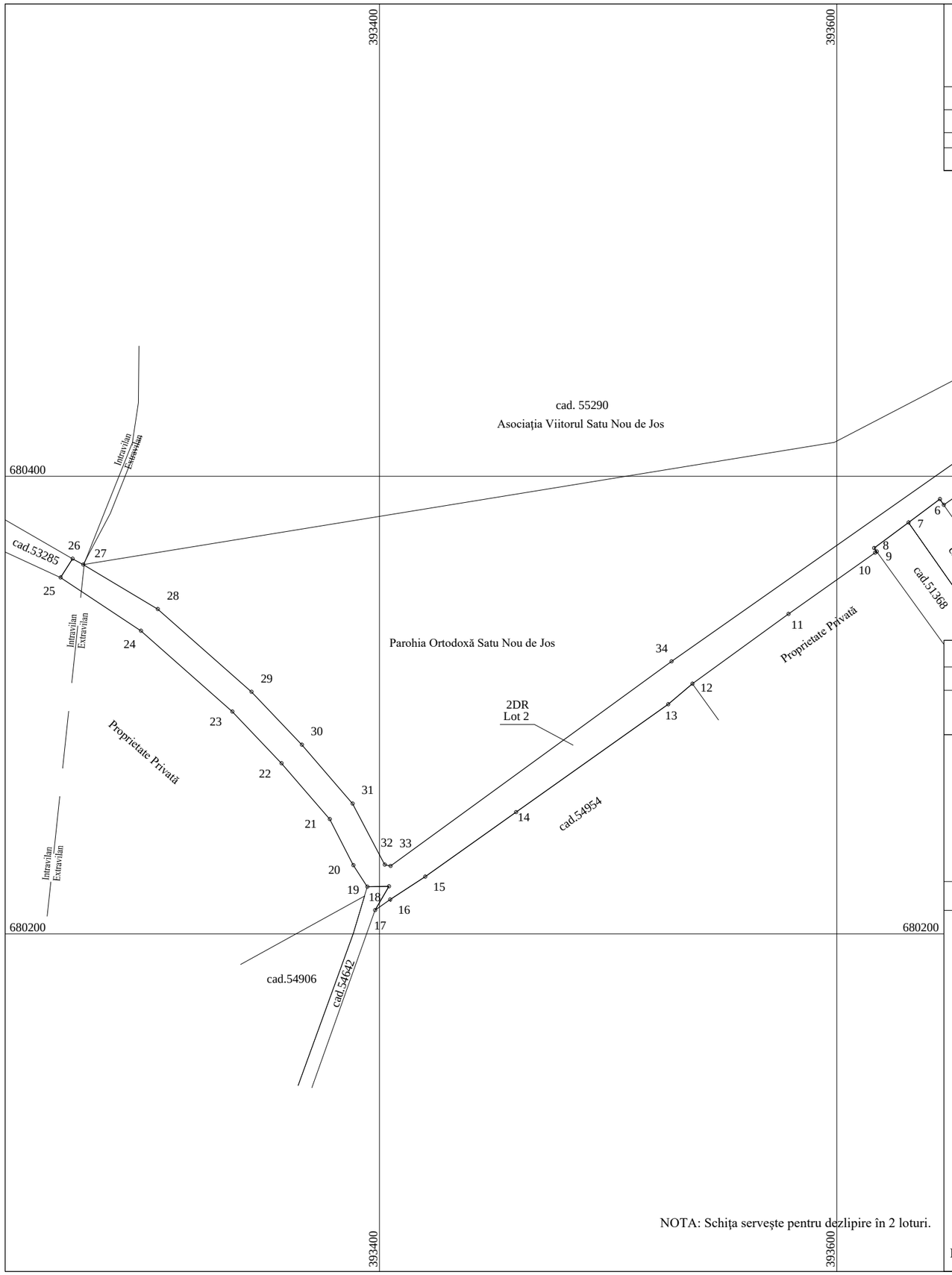

Nr. Pct.	Lungimi laturi D(i,i+1)	Nr. Pct.	Lungimi laturi D(i,i+1)
1	38.043	19	11.275
2	38.894	20	22.595
3	73.100	21	32.287
4	23.321	22	31.124
5	3.049	23	53.329
6	17.096	24	42.155
7	18.717	25	9.735
8	1.895	26	5.264
9	0.880	27	37.960
10	46.394	28	54.675
11	51.858	29	31.936
12	13.916	30	34.012
13	81.580	31	30.141
14	48.638	32	2.617
15	18.350	33	151.932
16	8.049	34	160.244
17	12.041	35	82.939
18	9.461	36	22.646
		37	25.285
		38	20.078

Tabel de mişcare parcelară pentru dezlipire imobil

Situaţia actuală (înainte de dezlipire)				Situaţia viitoare (după dezlipire)				
Nr. cadastral	Suprafaţa mp	Categ. de folosinţă	PROPRIETARI	Parcela	Nr. cadastral	Categ. de folosinţă	Suprafaţa mp	PROPRIETARI
55248	8525	Drum	Comuna Groși	LOT 1	55589	Drum	173	Comuna Groși
				LOT 2	55590	Drum	8352	
TOTAL	8525						8525	

Executant: ing. ARMEANU ALEXANDRU ANDREI
seria RO-MM-F, Nr. 0239/2017 Categoria B
Confirm executarea măsurătorilor la teren,
corectitudinea întocmirii documentaţiei cadastrale şi
corespondenţa acesteia cu realitatea din teren
Semnătura şi ştampila

Alexandru-Andrei Armeanu

Alexandru-Andrei Armeanu
2022-08-08 10:41:15

Data: 07.08.2022

Inspector
Confirm introducerea imobilului in baza de date integrata si
atribuirea numarului cadastral
Semnatura si parafa

Maria Diaconu

Semnat digital de Maria Diaconu
Data: 2022.08.10 08:19:48 +03'00'

49653/08.08.2022

NOTA: Schiţa serveşte pentru dezlipire în 2 loturi.

Plan de amplasament şi delimitare a imobilului

1:500

Nr. cadastral	Suprafaţa măsurată	Adresa imobilului
55589	173 mp	intravilan, loc. Satu Nou de Jos

Cartea Funciară nr.		U.A.T.	Groşi

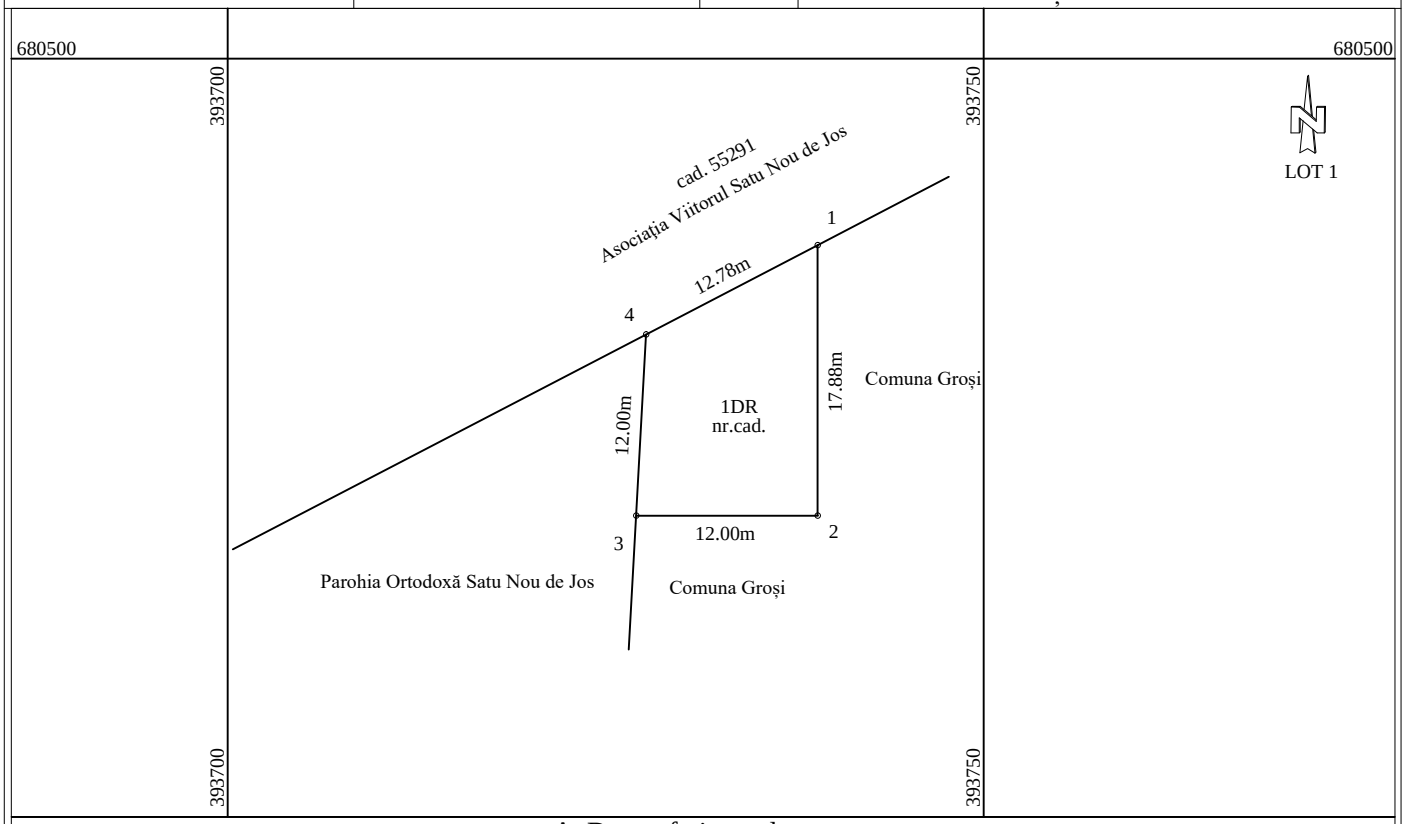

A. Date referitoare la teren

Nr. parcelă	Categorie de folosinţă	Suprafaţa mp	Menţiuni
1	DR	173	Teren neîmprejmuit.
TOTAL		173	

B. Date referitoare la construcţii

Cod Constr.	Destinaţia	Suprafaţa construită la sol [mp]	Menţiuni
-	-	-	-
TOTAL		-	

Suprafaţa totală măsurată a imobilului = 173 mp
Suprafaţa din act = 173 mp

Executant: ing. ARMEANU ALEXANDRU ANDREI
seria RO-MM-F, Nr. 0239/2017 Categoria B
Confirm executarea măsurătorilor la teren, corectitudinea întocmirii documentaţiei cadastrale şi corespondenţa acesteia cu realitatea din teren
Semnătura şi ştampila

Alexandru-Andrei Armeanu

Alexandru-Andrei Armeanu
2022-08-08 10:41:38

Data: 07.08.2022

Inspector
Confirm introducerea imobilului in baza de date integrata si atribuirea numarului cadastral
Semnatura si parafa

Maria Diaconu

Semnat digital de Maria Diaconu
Data: 2022.08.10 08:20:23 +03'00'

49653/08.08.2022

Plan de amplasament şi delimitare a imobilului cu propunerea de dezlipire

Scara 1:2000

Nr. cadastral	Suprafaţa măsurată	Adresa imobilului
55590	8352 mp	intravilan şi extravilan, loc. Satu Nou de Jos

Cartea Funciară nr.		U.A.T.	Groşi

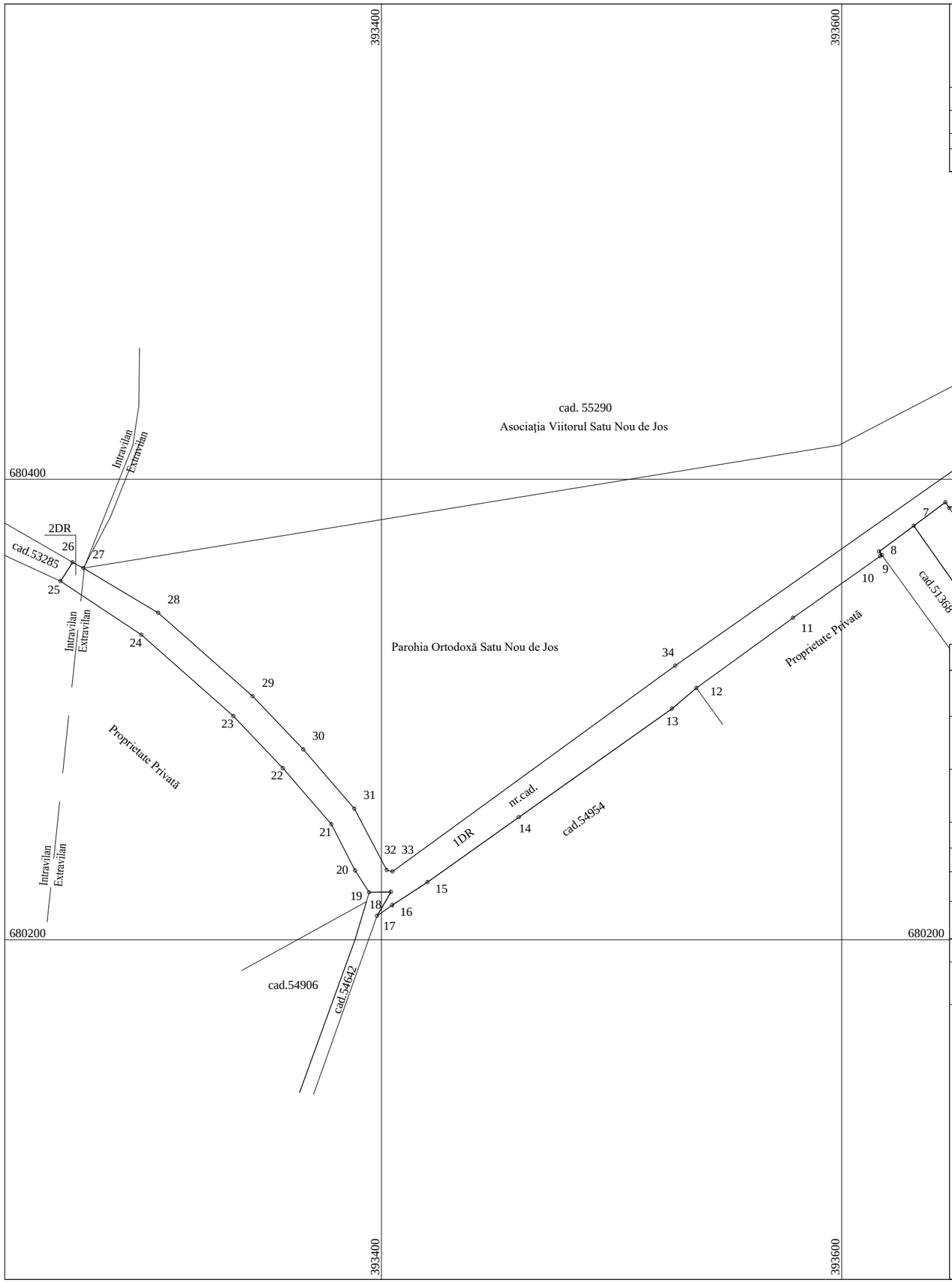

LOT 2

Nr. Pct.	Lungimi laturi D(i,i+1)	Nr. Pct.	Lungimi laturi D(i,i+1)
1	38.043	21	32.287
2	38.894	22	31.124
3	73.100	23	53.329
4	23.321	24	42.155
5	3.049	25	9.735
6	17.096	26	5.264
7	18.717	27	37.960
8	1.895	28	54.675
9	0.880	29	31.936
10	46.394	30	34.012
11	51.858	31	30.141
12	13.916	32	2.617
13	81.580	33	151.932
14	48.638	34	160.244
15	18.350	35	82.939
16	8.049	36	10.645
17	12.041	37	12.000
18	9.461	38	17.880
19	11.275	39	12.507
20	22.595	40	20.078

A. Date referitoare la teren

Nr. parcelă	Categorie de folosinţă	Suprafaţa mp	Menţiuni
1	DR	84	Teren intravilan
2	DR	8268	Teren extravilan. Imobil înregistrat în planul cadastral fără localizare certă datorită lipsei planului parcelar
TOTAL		8352	

B. Date referitoare la construcţii

Cod Constr.	Destinaţia	Suprafaţa construită la sol [mp]	Menţiuni
-	-	-	-
TOTAL		-	

Suprafaţa totală măsurată a imobilului = 8352 mp
Suprafaţa din act = 8352 mp

Executant: ing. ARMEANU ALEXANDRU ANDREI
seria RO-MM-F, Nr. 0239/2017 Categoria B
Confirm executarea măsurătorilor la teren, corectitudinea întocmirii documentaţiei cadastrale şi corespondenţa acesteia cu realitatea din teren
Semnătura şi ştampila

Alexandru-Andrei Armeanu

Alexandru-Andrei Armeanu
2022-08-08 10:41:54

Data: 07.08.2022

Inspector
Confirm introducerea imobilului in baza de date integrata si atribuirea numarului cadastral

Semnatura si parafa

Maria Diaconu

Semnat digital de Maria Diaconu
Data: 2022.08.10 08:20:50 +03'00'

49653/08.08.2022