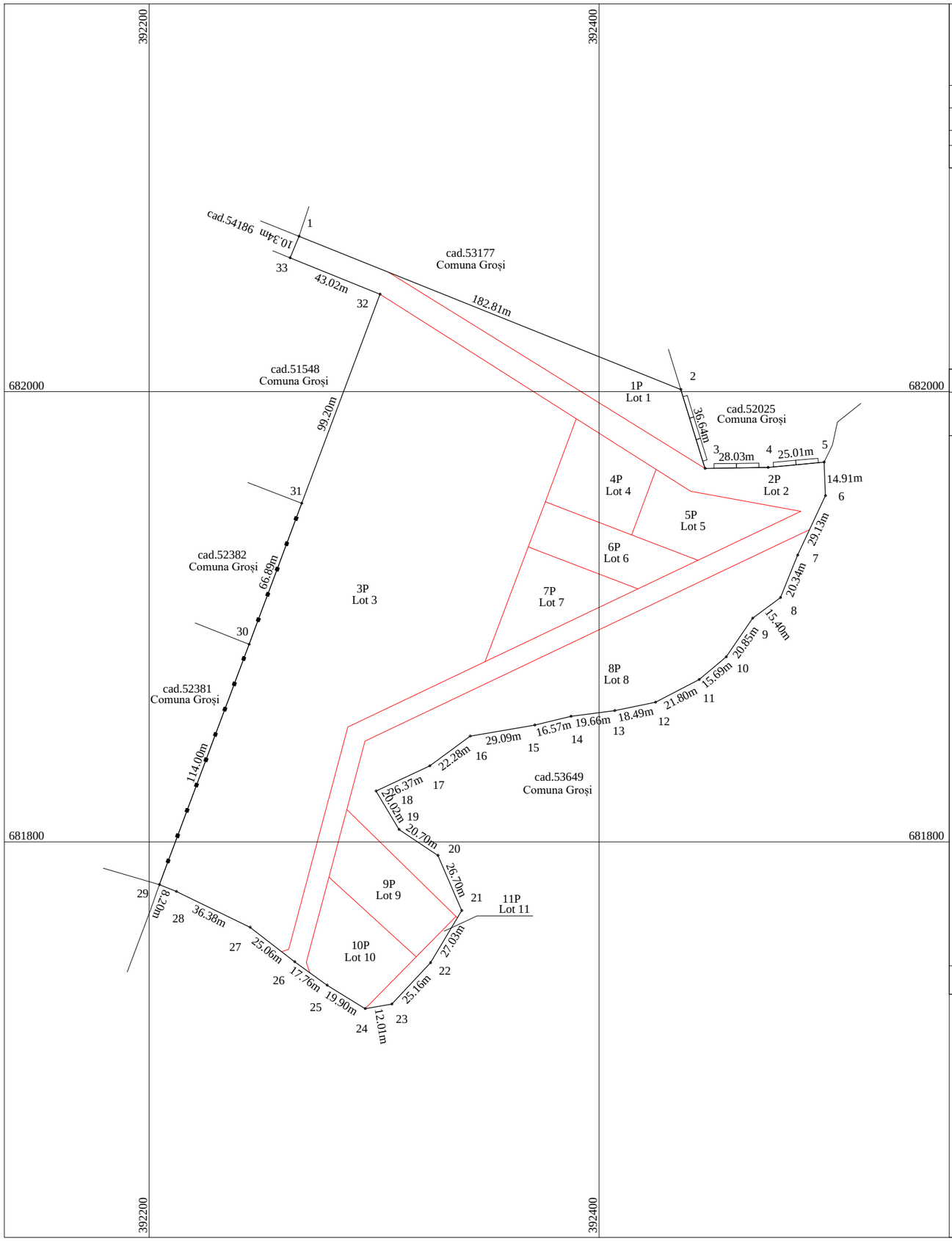

Plan de amplasament şi delimitare a imobilului cu propunerea de dezlipire

Scara 1:2000

Nr. cadastral	Suprafaţa măsurată	Adresa imobilului
53178	46206 mp	intravilan, loc. Satu Nou de Jos

Cartea Funciară nr.	53178	U.A.T.	Groși

NOTA: Schiţa serveşte pentru dezlipire în 11 loturi.

Tabel de mişcare parcelară pentru dezlipire imobil

Situaţia actuală (înainte de dezlipire)				Situaţia viitoare (după dezlipire)				
Nr. cadastral	Suprafaţa mp	Categ. de folosinţă	PROPRIETARI	Parcela	Nr. cadastral	Categ. de folosinţă	Suprafaţa mp	PROPRIETARI
53178	46206	Pășune	Comuna Groși	LOT 1	55535	Pășune	1993	Comuna Groși
				LOT 2	55536	Pășune	6170	
				LOT 3	55537	Pășune	22250	
				LOT 4	55538	Pășune	1447	
				LOT 5	55539	Pășune	1447	
				LOT 6	55540	Pășune	1337	
				LOT 7	55541	Pășune	1424	
				LOT 8	55542	Pășune	6776	
				LOT 9	55543	Pășune	1579	
				LOT 10	55544	Pășune	1500	
				LOT 11	55545	Pășune	283	
TOTAL	46206						46206	

Executant: ing. ARMEANU ALEXANDRU ANDREI
seria RO-MM-F, Nr. 0239/2017 Categoria B
Confirm executarea măsurătorilor la teren,
corectitudinea întocmirii documentaţiei cadastrale şi
corespondenţa acesteia cu realitatea din teren
Semnătura şi ştampila

Alexandru-Andrei Armeanu

Alexandru-Andrei Armeanu
2022-06-27 13:21:23

Data: 12.05.2022

Inspector
Confirm introducerea imobilului in baza de date integrata si atribuirea numarului cadastral

Semnatura si parafa

39798/28.06.2022

Mihaela Maries

Semnat digital de Mihaela Maries
Data: 2022.07.04 12:34:08 +03'00'

Plan de amplasament şi delimitare a imobilului

1:1000

Nr. cadastral	Suprafaţa măsurată	Adresa imobilului
55535	1993 mp	intravilan, loc. Satu Nou de Jos

Cartea Funciară nr.		U.A.T.	Groşi

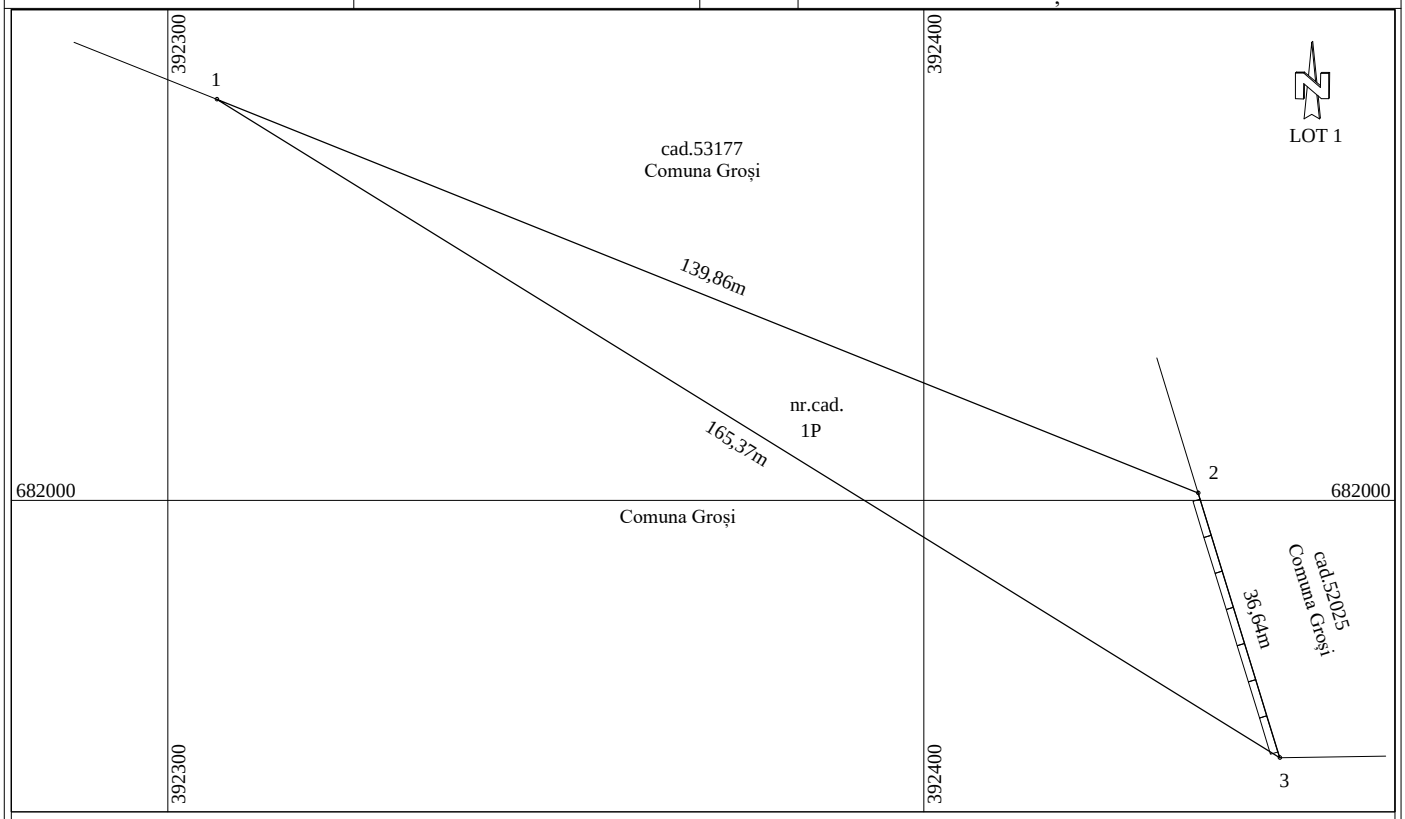

A. Date referitoare la teren

Nr. parcelă	Categorie de folosinţă	Suprafaţa mp	Menţiuni
1	P	1993	Teren împrejmuit cu gard metalic pe fundație de beton pe latura estică, în rest neîmprejmuit
TOTAL		1993	

B. Date referitoare la construcţii

Cod Constr.	Destinaţia	Suprafaţa construită la sol [mp]	Menţiuni
-	-	-	-
TOTAL		-	

Suprafaţa totală măsurată a imobilului = 1993 mp
Suprafaţa din act = 1993 mp

Executant: ing. ARMEANU ALEXANDRU ANDREI
seria RO-MM-F, Nr. 0239/2017 Categoria B
Confirm executarea măsurătorilor la teren, corectitudinea întocmirii documentaţiei cadastrale şi corespondenţa acesteia cu realitatea din teren
Semnătura şi ştampila

Alexandru-Andrei Armeanu

Alexandru-Andrei Armeanu
2022-06-27 13:22:07

Data: 21.02.2022

Inspector
Confirm introducerea imobilului in baza de date integrata si atribuirea numarului cadastral
Semnatura si parafa

39798/28.06.2022

Mihaela Maries

Semnat digital de Mihaela Maries
Data: 2022.07.04 12:34:47 +03'00'

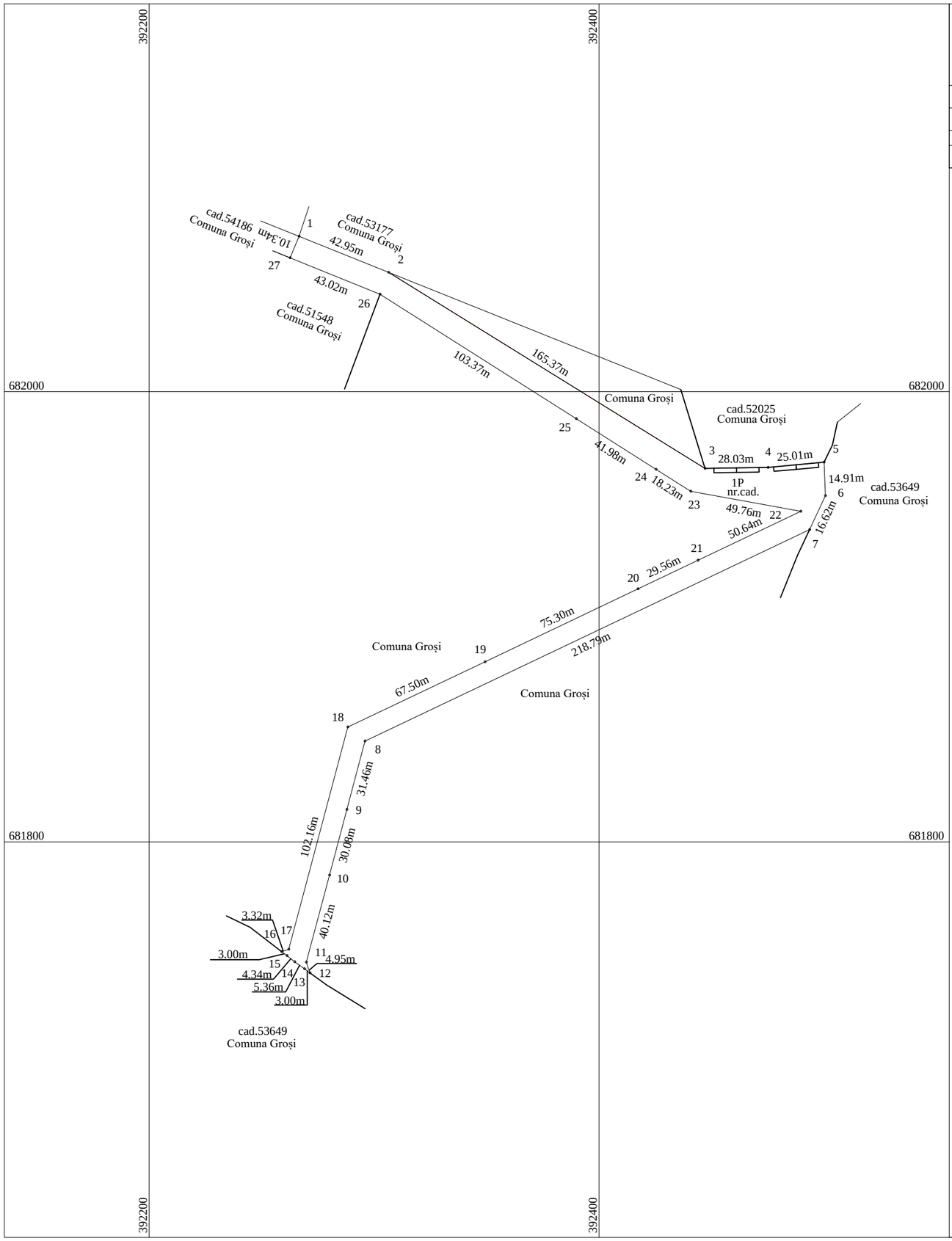

Plan de amplasament şi delimitare a imobilului

Scara 1:2000

Nr. cadastral	Suprafaţa măsurată	Adresa imobilului
55536	6170 mp	intravilan, loc. Satu Nou de Jos

Cartea Funciară nr.		U.A.T.	Groși

LOT 2

A. Date referitoare la teren

Nr. parcelă	Categorie de folosinţă	Suprafaţa mp	Menţiuni
1	P	6170	Teren parțial împrejmuit cu gard metalic pe fundație de beton pe latura nordică, în rest neîmprejmuit
TOTAL		6170	

B. Date referitoare la construcţii

Cod Constr.	Destinaţia	Suprafaţa construită la sol [mp]	Menţiuni
-	-	-	-
TOTAL		-	

Suprafaţa totală măsurată a imobilului = 6170 mp
Suprafaţa din act = 6170 mp

Executant: ing. ARMEANU ALEXANDRU ANDREI
seria RO-MM-F, Nr. 0239/2017 Categoria B
Confirm executarea măsurătorilor la teren, corectitudinea întocmirii documentaţiei cadastrale şi corespondenţa acesteia cu realitatea din teren
Semnătura şi ştampila

Alexandru-Andrei Armeanu
Alexandru-Andrei Armeanu
2022-06-27 13:22:23

Data: 12.05.2022

Inspector
Confirm introducerea imobilului in baza de date integrata si atribuirea numarului cadastral

Semnatura si parafa

39798/28.06.2022

Mihaela Maries
Semnat digital de Mihaela Maries
Data: 2022.07.04 12:35:09 +03'00'

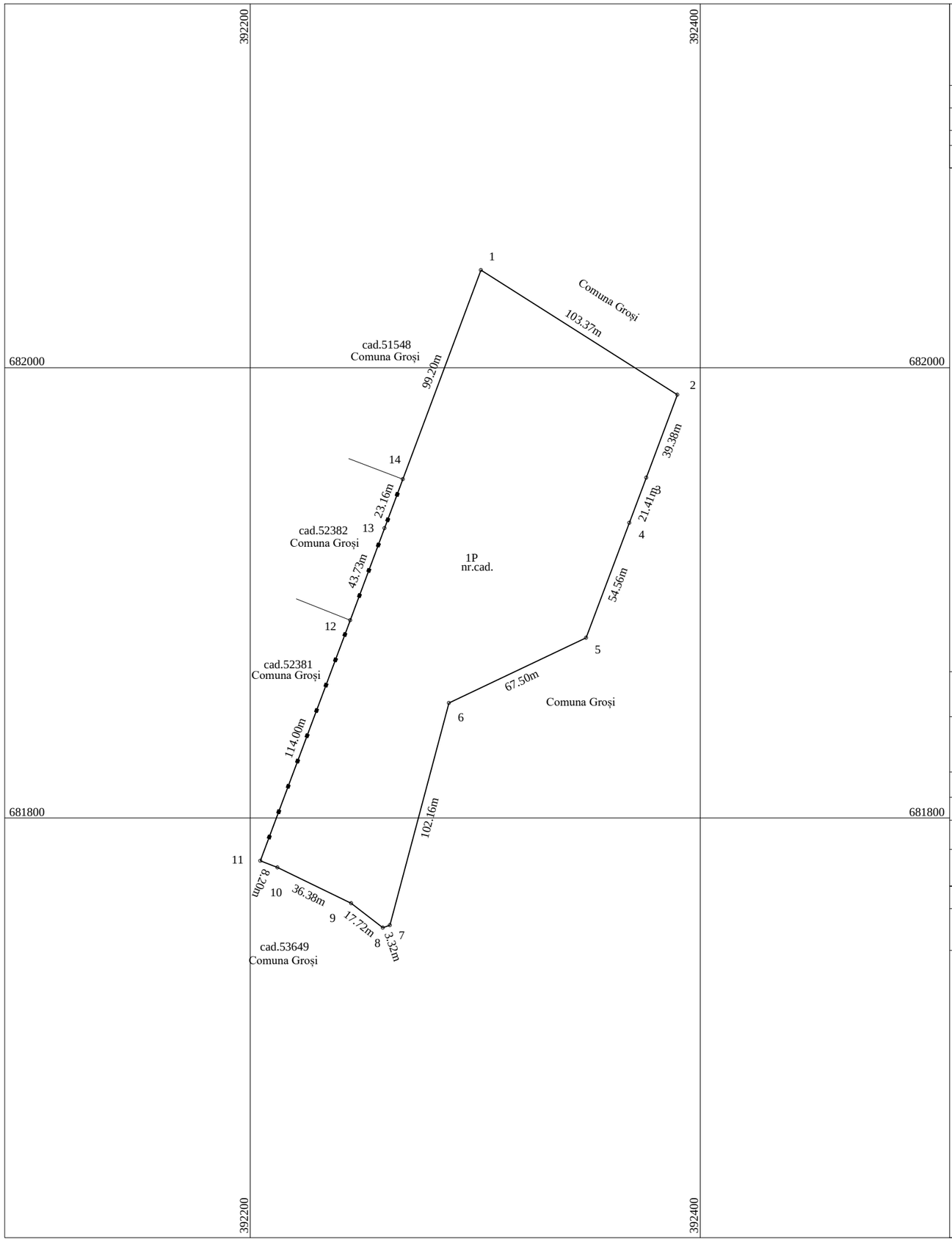

Plan de amplasament şi delimitare a imobilului

Scara 1:2000

Nr. cadastral	Suprafaţa măsurată	Adresa imobilului
55537	22250 mp	intravilan, loc. Satu Nou de Jos

Cartea Funciară nr.		U.A.T.	Groși

LOT 3

A. Date referitoare la teren

Nr. parcelă	Categorie de folosinţă	Suprafaţa mp	Menţiuni
1	P	22250	Teren parţial împrejmuit cu gard metalic pe fundaţie de beton pe latura vestică, în rest neîmprejmuit
TOTAL		22250	

B. Date referitoare la construcţii

Cod Constr.	Destinaţia	Suprafaţa construită la sol [mp]	Menţiuni
-	-	-	-
TOTAL		-	

Suprafaţa totală măsurată a imobilului = 22250 mp
Suprafaţa din act = 22250 mp

Executant: ing. ARMEANU ALEXANDRU ANDREI
seria RO-MM-F, Nr. 0239/2017 Categoria B
Confirm executarea măsurătorilor la teren,
corectitudinea întocmirii documentaţiei cadastrale şi
corespondenţa acesteia cu realitatea din teren
Semnătura şi ştampila

Alexandru-Andrei Armeanu

Alexandru-Andrei Armeanu
2022-06-27 13:22:39

Data: 12.05.2022

Inspector
Confirm introducerea imobilului in baza de date integrata si atribuirea numarului cadastral

Semnatura si parafa

39798/28.06.2022

Mihaela Maries

Semnat digital de Mihaela Maries
Data: 2022.07.04 12:35:41 +03'00'

Plan de amplasament şi delimitare a imobilului

1:1000

Nr. cadastral	Suprafaţa măsurată	Adresa imobilului
55538	1447 mp	intravilan, loc. Satu Nou de Jos

Cartea Funciară nr.		U.A.T.	Groşi

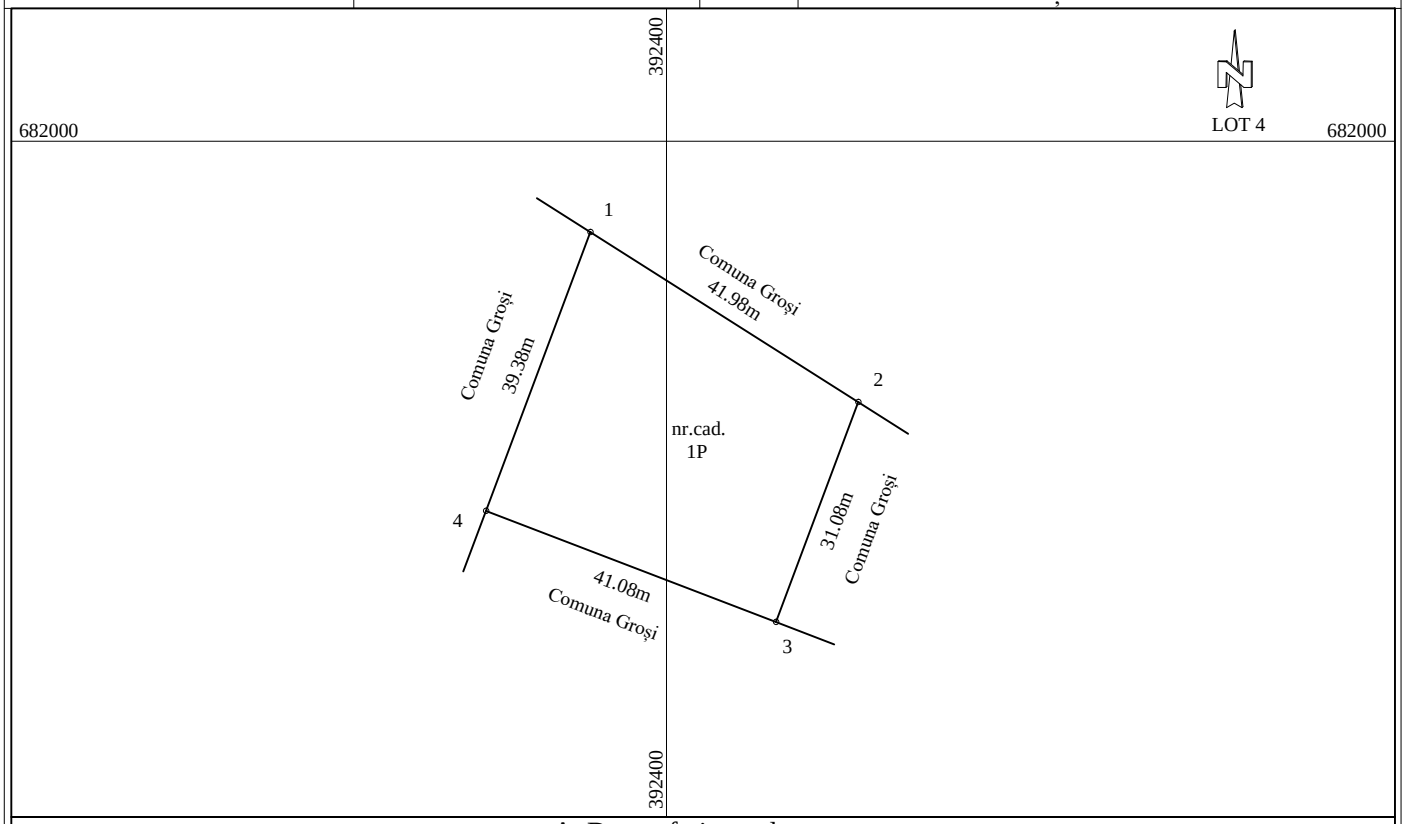

A. Date referitoare la teren

Nr. parcelă	Categorie de folosinţă	Suprafaţa mp	Menţiuni
1	P	1447	Teren neîmprejmuit
TOTAL		1447	

B. Date referitoare la construcţii

Cod Constr.	Destinaţia	Suprafaţa construită la sol [mp]	Menţiuni
-	-	-	-
TOTAL		-	

Suprafaţa totală măsurată a imobilului = 1447 mp
Suprafaţa din act = 1447 mp

Executant: ing. ARMEANU ALEXANDRU ANDREI
seria RO-MM-F, Nr. 0239/2017 Categoria B
Confirm executarea măsurătorilor la teren, corectitudinea întocmirii documentaţiei cadastrale şi corespondenţa acesteia cu realitatea din teren
Semnătura şi ştampila

Alexandru-Andrei Armeanu
Alexandru-Andrei Armeanu
2022-06-27 13:22:57

Data: 21.02.2022

Inspector
Confirm introducerea imobilului in baza de date integrata si atribuirea numarului cadastral
Semnatura si parafa
39798/28.06.2022

Mihaela Maries
Semnat digital de Mihaela Maries
Data: 2022.07.04 12:39:37 +03'00'

Plan de amplasament şi delimitare a imobilului

1:1000

Nr. cadastral	Suprafaţa măsurată	Adresa imobilului
55539	1447 mp	intravilan, loc. Satu Nou de Jos

Cartea Funciară nr.		U.A.T.	Groşi

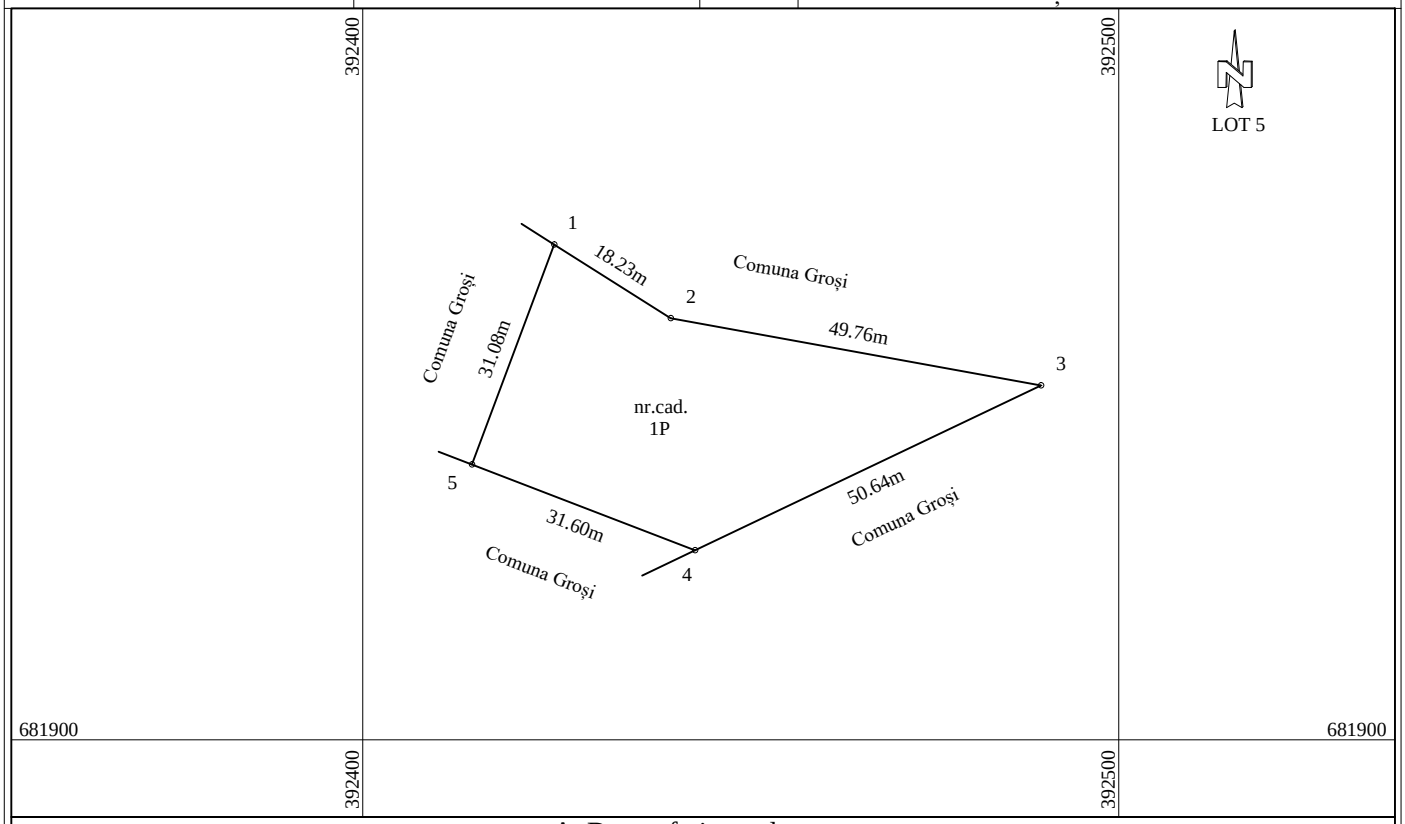

A. Date referitoare la teren

Nr. parcelă	Categorie de folosinţă	Suprafaţa mp	Menţiuni
1	P	1447	Teren neîmprejmuit
TOTAL		1447	

B. Date referitoare la construcţii

Cod Constr.	Destinaţia	Suprafaţa construită la sol [mp]	Menţiuni
-	-	-	-
TOTAL		-	

Suprafaţa totală măsurată a imobilului = 1447 mp
Suprafaţa din act = 1447 mp

Executant: ing. ARMEANU ALEXANDRU ANDREI
seria RO-MM-F, Nr. 0239/2017 Categoria B
Confirm executarea măsurătorilor la teren, corectitudinea întocmirii documentaţiei cadastrale şi corespondenţa acesteia cu realitatea din teren
Semnătura şi ştampila

Alexandru-Andrei Armeanu
Alexandru-Andrei Armeanu
2022-06-27 13:23:18

Data: 12.05.2022

Inspector
Confirm introducerea imobilului in baza de date integrata si atribuirea numarului cadastral
Semnatura si parafa
39798/28.06.2022

Mihaela Maries
Semnat digital de Mihaela Maries
Data: 2022.07.04 12:39:59 +03'00'

Plan de amplasament şi delimitare a imobilului

1:1000

Nr. cadastral	Suprafaţa măsurată	Adresa imobilului
55540	1337 mp	intravilan, loc. Satu Nou de Jos

Cartea Funciară nr.		U.A.T.	Groşi

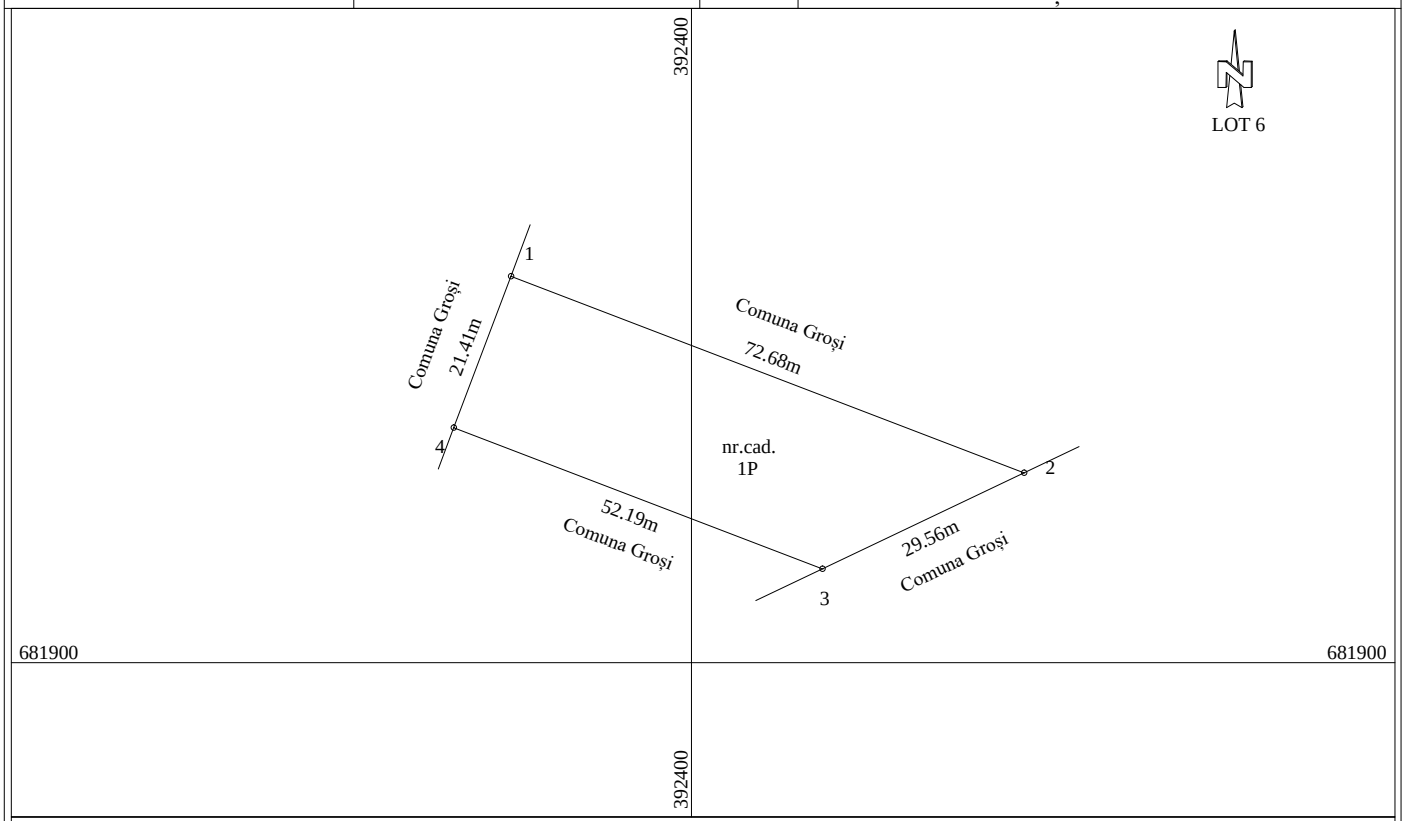

A. Date referitoare la teren

Nr. parcelă	Categorie de folosinţă	Suprafaţa mp	Menţiuni
1	P	1337	Teren neîmprejmuit
TOTAL		1337	

B. Date referitoare la construcţii

Cod Constr.	Destinaţia	Suprafaţa construită la sol [mp]	Menţiuni
-	-	-	-
TOTAL		-	

Suprafaţa totală măsurată a imobilului = 1337 mp
Suprafaţa din act = 1337 mp

Executant: ing. ARMEANU ALEXANDRU ANDREI
seria RO-MM-F, Nr. 0239/2017 Categoria B
Confirm executarea măsurătorilor la teren, corectitudinea întocmirii documentaţiei cadastrale şi corespondenţa acesteia cu realitatea din teren
Semnătura şi ştampila

Alexandru-Andrei Armeanu
Alexandru-Andrei Armeanu
2022-06-27 13:23:37

Data: 12.05.2022

Inspector
Confirm introducerea imobilului in baza de date integrata si atribuirea numarului cadastral
Semnatura si parafa

39798/28.06.2022

Mihaela Maries

Semnat digital de Mihaela Maries
Data: 2022.07.04 12:40:25 +03'00'

Plan de amplasament şi delimitare a imobilului

1:1000

Nr. cadastral	Suprafaţa măsurată	Adresa imobilului
55541	1424 mp	intravilan, loc. Satu Nou de Jos

Cartea Funciară nr.		U.A.T.	Groşi

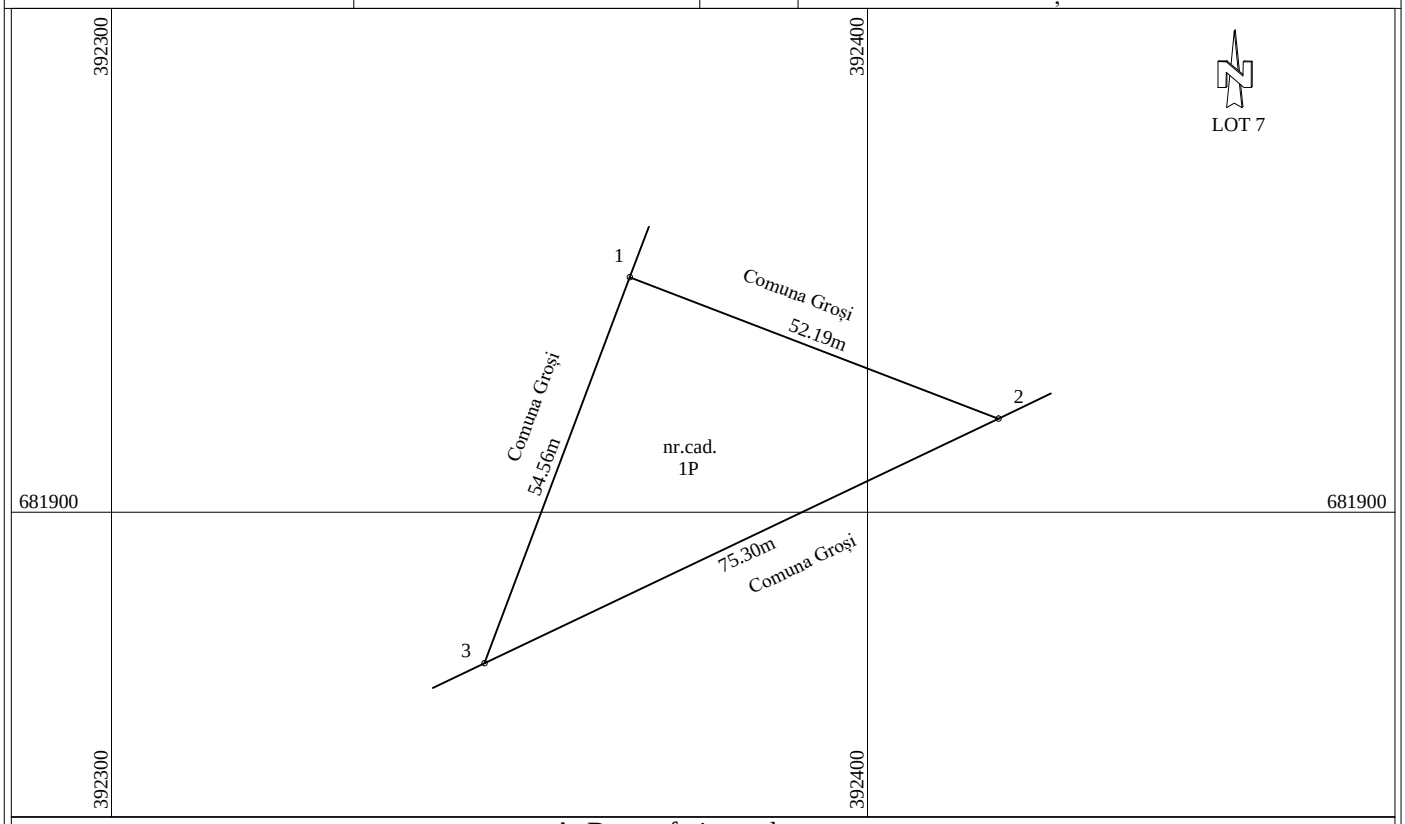

A. Date referitoare la teren

Nr. parcelă	Categorie de folosinţă	Suprafaţa mp	Menţiuni
1	P	1424	Teren neîmprejmuit
TOTAL		1424	

B. Date referitoare la construcţii

Cod Constr.	Destinaţia	Suprafaţa construită la sol [mp]	Menţiuni
-	-	-	-
TOTAL		-	

Suprafaţa totală măsurată a imobilului = 1424 mp
Suprafaţa din act = 1424 mp

Executant: ing. ARMEANU ALEXANDRU ANDREI
seria RO-MM-F, Nr. 0239/2017 Categoria B
Confirm executarea măsurătorilor la teren, corectitudinea întocmirii documentaţiei cadastrale şi corespondenţa acesteia cu realitatea din teren
Semnătura şi ştampila

Alexandru-Andrei Armeanu
Alexandru-Andrei Armeanu
2022-06-27 13:23:56

Data: 12.05.2022

Inspector
Confirm introducerea imobilului in baza de date integrata si atribuirea numarului cadastral
Semnatura si parafa

39798/28.06.2022

Mihaela Maries
Semnat digital de Mihaela Maries
Data: 2022.07.04 12:40:46 +03'00'

Plan de amplasament şi delimitare a imobilului

1:2000

Nr. cadastral	Suprafaţa măsurată	Adresa imobilului
55542	6776 mp	intravilan, loc. Satu Nou de Jos

Cartea Funciară nr.		U.A.T.	Groşi

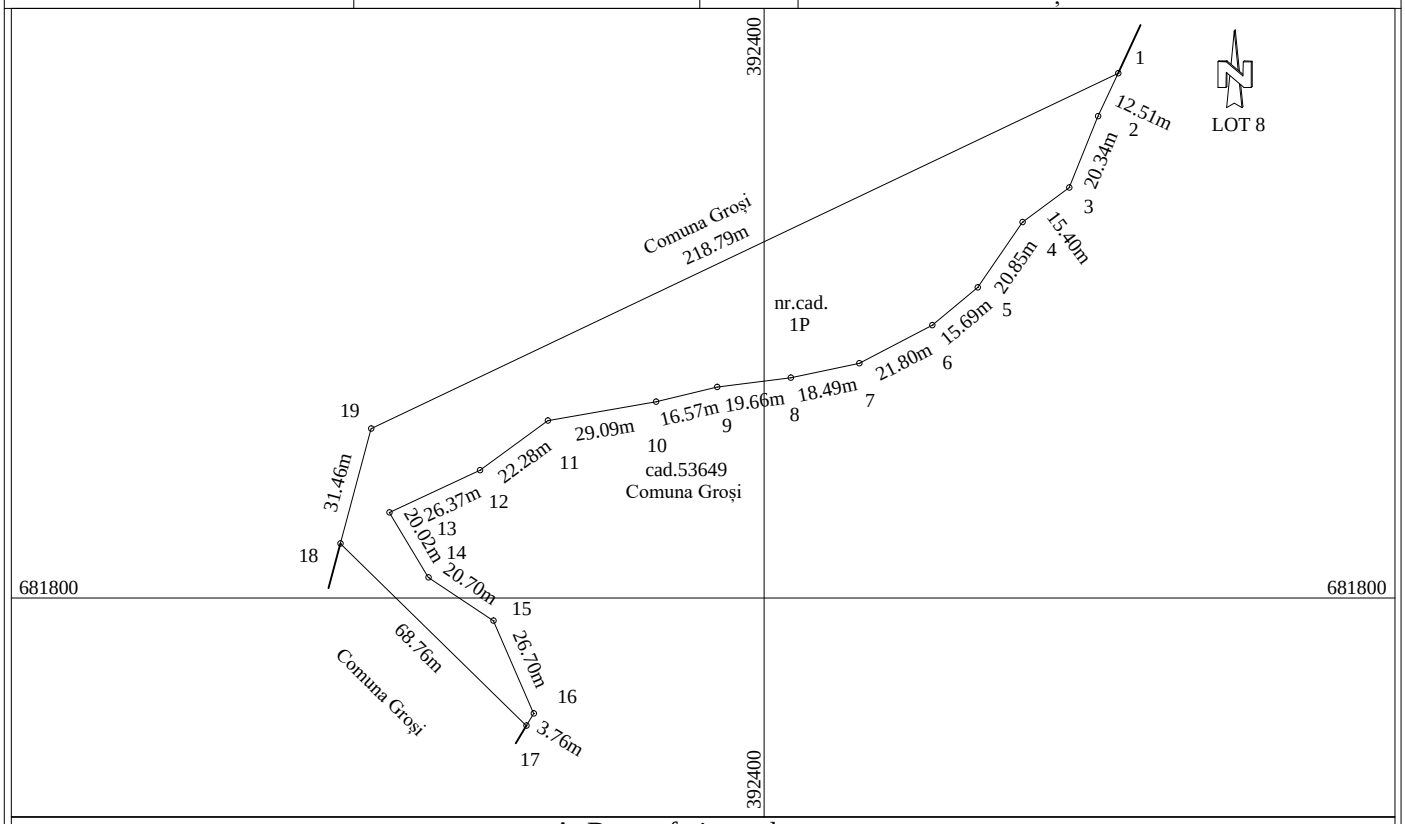

A. Date referitoare la teren

Nr. parcelă	Categorie de folosinţă	Suprafaţa mp	Menţiuni
1	P	6776	Teren neîmprejmuit
TOTAL		6776	

B. Date referitoare la construcţii

Cod Constr.	Destinaţia	Suprafaţa construită la sol [mp]	Menţiuni
-	-	-	-
TOTAL		-	

Suprafaţa totală măsurată a imobilului = 6776 mp
Suprafaţa din act = 6776 mp

Executant: ing. ARMEANU ALEXANDRU ANDREI
seria RO-MM-F, Nr. 0239/2017 Categoria B
Confirm executarea măsurătorilor la teren, corectitudinea întocmirii documentaţiei cadastrale şi corespondenţa acesteia cu realitatea din teren
Semnătura şi ştampila

Alexandru-Andrei Armeanu
Alexandru-Andrei Armeanu
2022-06-27 13:24:12

Data: 12.05.2022

Inspector
Confirm introducerea imobilului in baza de date integrata si atribuirea numarului cadastral
Semnatura si parafa
39798/28.06.2022

Mihaela Maries

Semnat digital de Mihaela Maries
Data: 2022.07.04 12:41:13 +03'00'

Plan de amplasament şi delimitare a imobilului

1:1000

Nr. cadastral	Suprafaţa măsurată	Adresa imobilului
55543	1579 mp	intravilan, loc. Satu Nou de Jos

Cartea Funciară nr.		U.A.T.	Groşi

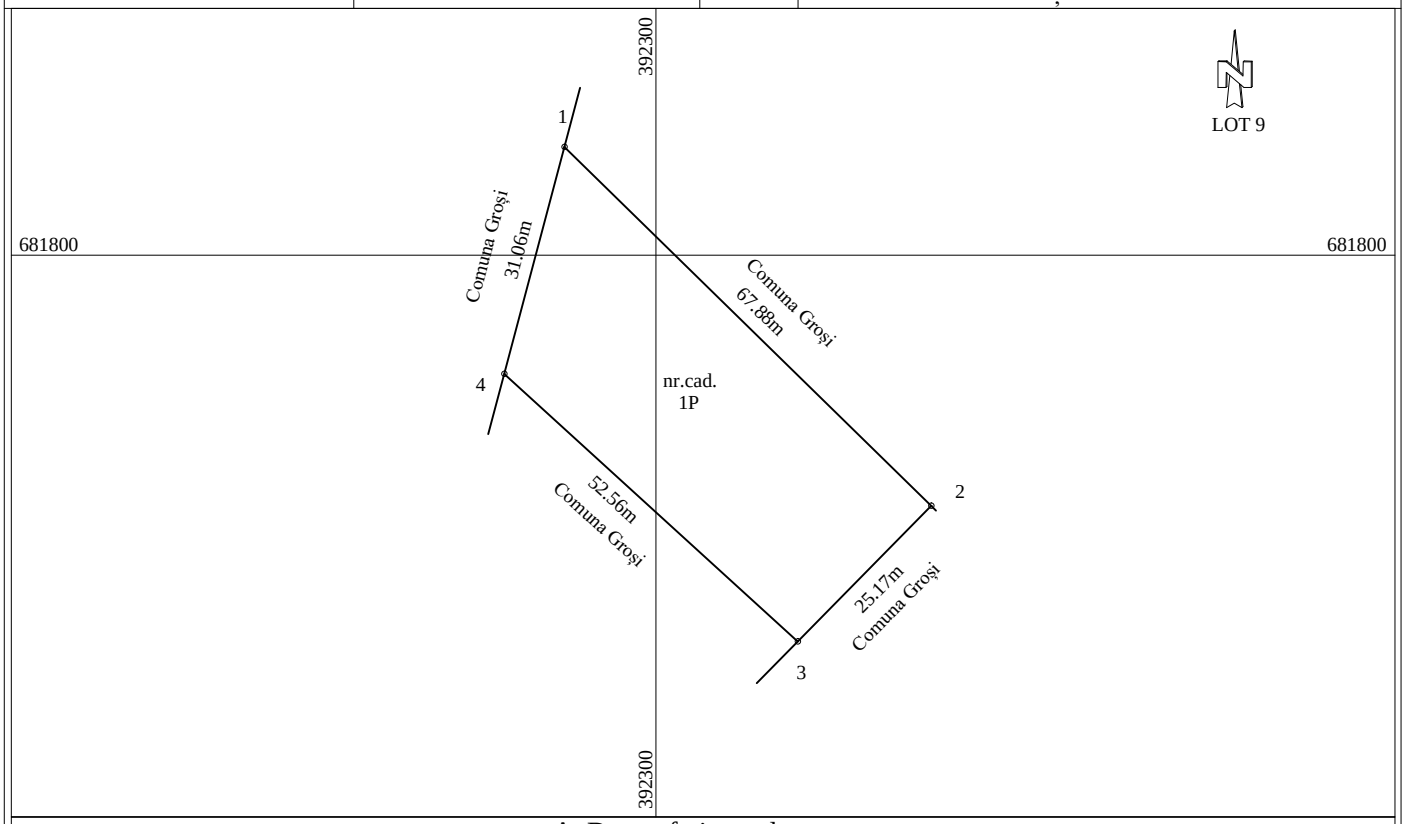

A. Date referitoare la teren

Nr. parcelă	Categorie de folosinţă	Suprafaţa mp	Menţiuni
1	P	1579	Teren neîmprejmuit
TOTAL		1579	

B. Date referitoare la construcţii

Cod Constr.	Destinaţia	Suprafaţa construită la sol [mp]	Menţiuni
-	-	-	-
TOTAL		-	

Suprafaţa totală măsurată a imobilului = 1579 mp
Suprafaţa din act = 1579 mp

Executant: ing. ARMEANU ALEXANDRU ANDREI
seria RO-MM-F, Nr. 0239/2017 Categoria B
Confirm executarea măsurătorilor la teren, corectitudinea întocmirii documentaţiei cadastrale şi corespondenţa acesteia cu realitatea din teren
Semnătura şi ştampila

Alexandru-Andrei Armeanu
Alexandru-Andrei Armeanu
2022-06-27 13:24:30

Data: 12.05.2022

Inspector
Confirm introducerea imobilului in baza de date integrata si atribuirea numarului cadastral
Semnatura si parafa
39798/28.06.2022

Mihaela Maries
Semnat digital de Mihaela Maries
Data: 2022.07.04 12:41:38 +03'00'

Plan de amplasament şi delimitare a imobilului

1:1000

Nr. cadastral	Suprafaţa măsurată	Adresa imobilului
55544	1500 mp	intravilan, loc. Satu Nou de Jos

Cartea Funciară nr.		U.A.T.	Groşi

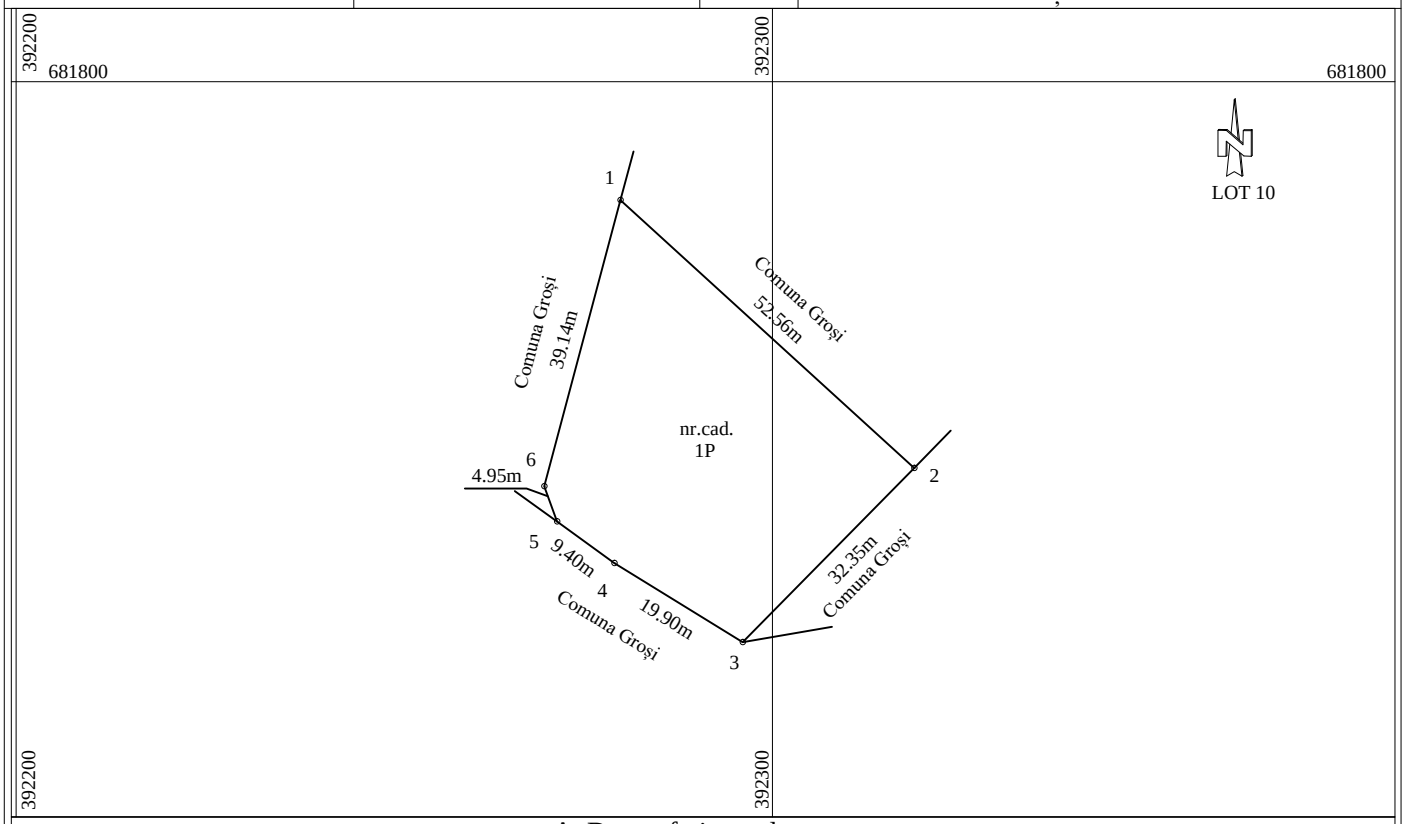

A. Date referitoare la teren

Nr. parcelă	Categorie de folosinţă	Suprafaţa mp	Menţiuni
1	P	1500	Teren neîmprejmuit
TOTAL		1500	

B. Date referitoare la construcţii

Cod Constr.	Destinaţia	Suprafaţa construită la sol [mp]	Menţiuni
-	-	-	-
TOTAL		-	

Suprafaţa totală măsurată a imobilului = 1500 mp
Suprafaţa din act = 1500 mp

Executant: ing. ARMEANU ALEXANDRU ANDREI
seria RO-MM-F, Nr. 0239/2017 Categoria B
Confirm executarea măsurătorilor la teren, corectitudinea întocmirii documentaţiei cadastrale şi corespondenţa acesteia cu realitatea din teren
Semnătura şi ştampila

Alexandru-Andrei Armeanu
Alexandru-Andrei Armeanu
2022-06-27 13:24:48

Data: 12.05.2022

Inspector
Confirm introducerea imobilului in baza de date integrata si atribuirea numarului cadastral
Semnatura si parafa

39798/28.06.2022

Mihaela Maries
Semnat digital de Mihaela Maries
Data: 2022.07.04 12:42:04 +03'00'

Plan de amplasament şi delimitare a imobilului

1:500

Nr. cadastral	Suprafaţa măsurată	Adresa imobilului
55545	283 mp	intravilan, loc. Satu Nou de Jos

Cartea Funciară nr.		U.A.T.	Groşi

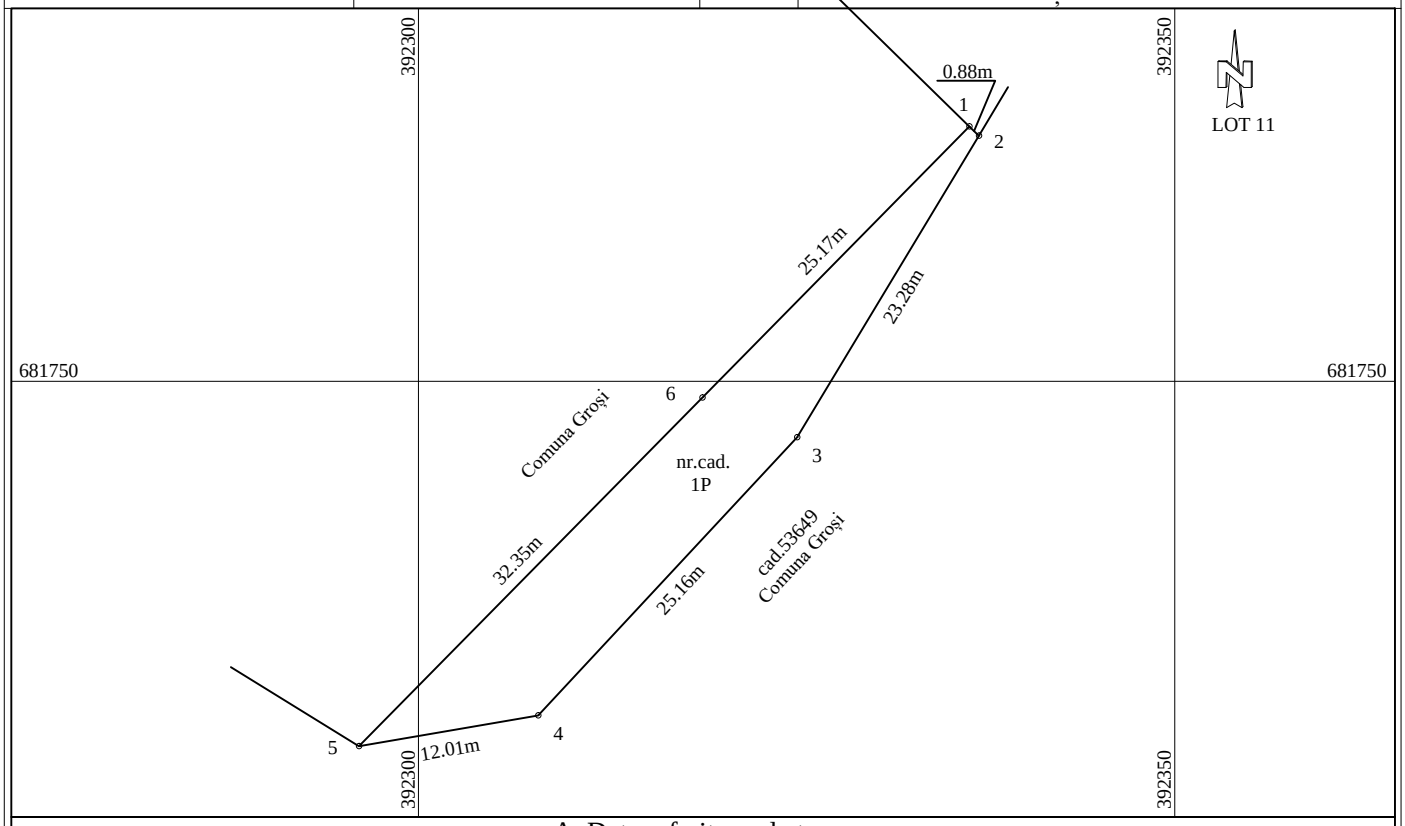

A. Date referitoare la teren

Nr. parcelă	Categorie de folosinţă	Suprafaţa mp	Menţiuni
1	P	283	Teren neîmprejmuit
TOTAL		283	

B. Date referitoare la construcţii

Cod Constr.	Destinaţia	Suprafaţa construită la sol [mp]	Menţiuni
-	-	-	-
TOTAL		-	

Suprafaţa totală măsurată a imobilului = 283 mp
Suprafaţa din act = 283 mp

Executant: ing. ARMEANU ALEXANDRU ANDREI
seria RO-MM-F, Nr. 0239/2017 Categoria B
Confirm executarea măsurătorilor la teren, corectitudinea întocmirii documentaţiei cadastrale şi corespondenţa acesteia cu realitatea din teren
Semnătura şi ştampila

Alexandru-Andrei Armeanu
Alexandru-Andrei Armeanu
2022-06-27 13:25:04

Data: 21.02.2022

Inspector
Confirm introducerea imobilului in baza de date integrata si atribuirea numarului cadastral
Semnatura si parafa

39798/28.06.2022

Mihaela Maries

Semnat digital de Mihaela Maries
Data: 2022.07.04 12:45:48 +03'00'