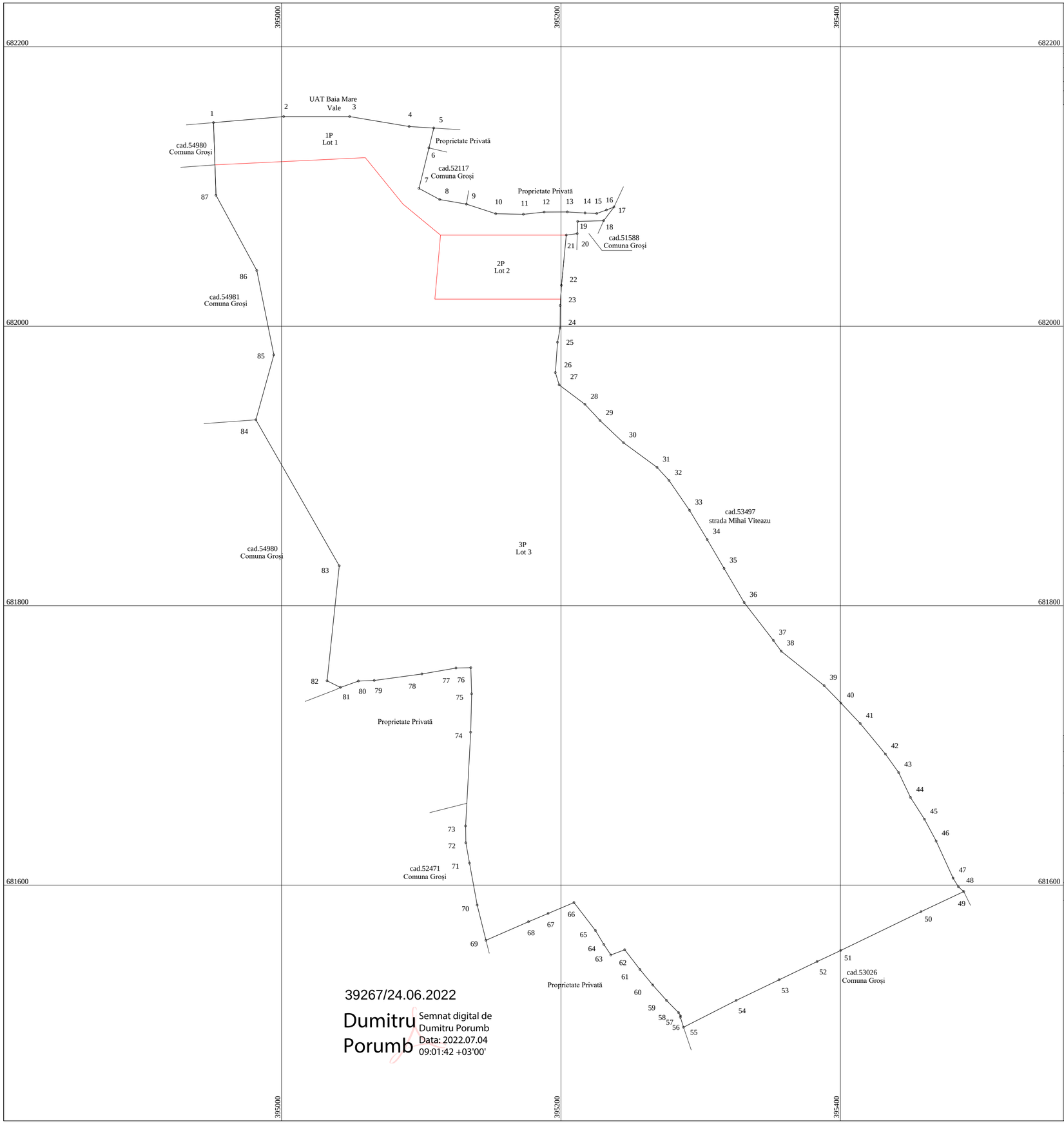

Plan de amplasament şi delimitare a imobilului cu propunerea de dezlipire

Scara 1:2000

Nr. cadastral	Suprafaţa măsurată	Adresa imobilului
54339	157580 mp	intravilan, loc. Groşi

Cartea Funciară nr.	54339	U.A.T.	Groşi

Nr. Pct.	Lungimi laturi
1	50.413
2	47.268
3	43.128
4	17.669
5	14.630
6	29.831
7	16.792
8	19.391
9	22.115
10	19.769
11	14.956
12	16.589
13	12.702
14	8.410
15	7.385
16	5.726
17	12.259
18	18.561
19	8.753
20	7.945
21	36.148
22	14.375
23	16.223
24	10.229
25	21.815
26	9.183
27	23.088
28	15.944
29	23.083
30	29.778

Nr. Pct.	Lungimi laturi
31	12.735
32	25.822
33	24.565
34	23.846
35	28.398
36	34.182
37	9.557
38	39.369
39	17.367
40	20.064
41	28.303
42	16.324
43	19.752
44	18.496
45	17.716
46	29.179
47	7.333
48	5.015
49	33.761
50	63.822
51	18.706
52	30.161
53	34.046
54	42.373
55	7.354
56	1.041
57	2.658
58	12.304
59	14.892
60	14.384

Nr. Pct.	Lungimi laturi
61	17.829
62	10.579
63	9.013
64	11.648
65	25.280
66	20.019
67	15.230
68	33.237
69	25.886
70	30.586
71	14.797
72	12.052
73	67.198
74	27.498
75	18.720
76	10.594
77	24.732
78	34.460
79	11.321
80	13.673
81	10.639
82	82.786
83	120.303
84	48.202
85	61.616
86	61.281
87	52.051

NOTA: Schiţa serveşte pentru dezlipire în 3 loturi.

Tabel de mişcare parcelară pentru dezlipire imobil

Situaţia actuală (înainte de dezlipire)				Situaţia viitoare (după dezlipire)				
Nr. cadastral	Suprafaţa mp	Categ. de folosinţă	PROPRIETARI	Parcela	Nr. cadastral	Categ. de folosinţă	Suprafaţa mp	PROPRIETARI
54339	157580	Păşune	Comuna Groşi	LOT 1	55532	Păşune	7642	Comuna Groşi
				LOT 2	55533	Păşune	4117	
				LOT 3	55534	Păşune	145821	
TOTAL	157580						157580	

Executant: ing. ARMEANU ALEXANDRU ANDREI
seria RO-MM-F, Nr. 0239/2017 Categoria B
Confirm executarea măsurătorilor la teren, corectitudinea întocmirii documentaţiei cadastrale şi corespondenţa acesteia cu realitatea din teren
Semnătura şi ştampila

Alexandru-Andrei Armeanu
Alexandru-Andrei Armeanu
2022-06-24 11:01:54

Data: 08.06.2022

Inspector
Confirm introducerea imobilului in baza de date integrata si atribuirea numarului cadastral
Semnatura si parafa

39267/24.06.2022

Dumitru Porumb
Semnat digital de Dumitru Porumb
Data: 2022.07.04 09:01:42 +03'00'

Plan de amplasament şi delimitare a imobilului

1:2000

Nr. cadastral	Suprafaţa măsurată	Adresa imobilului
55532	7642 mp	intravilan, loc. Groşi

Cartea Funciară nr.		U.A.T.	Groşi

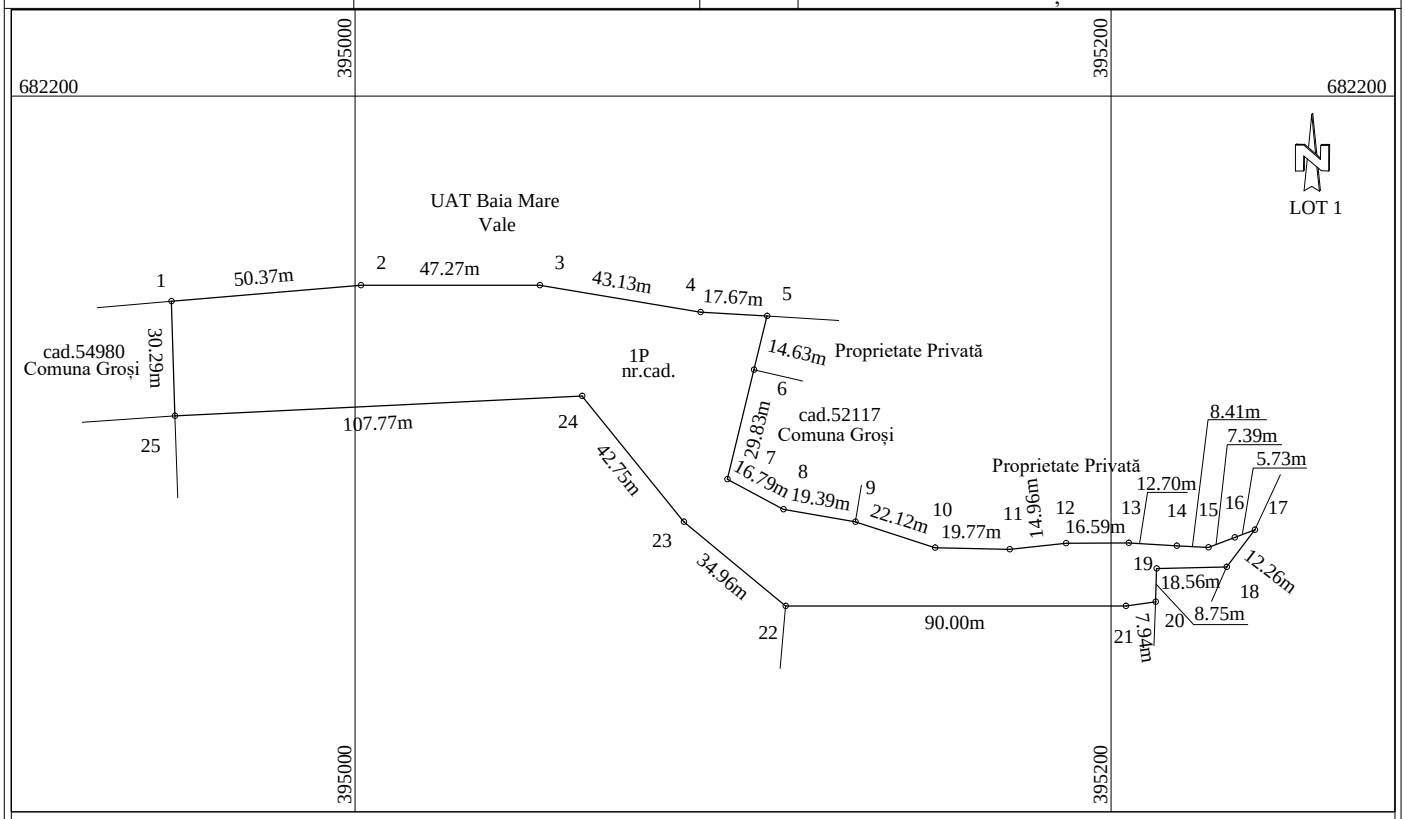

A. Date referitoare la teren

Nr. parcelă	Categorie de folosinţă	Suprafaţa mp	Menţiuni
1	P	7642	Teren neîmprejmuit
TOTAL		7642	

B. Date referitoare la construcţii

Cod Constr.	Destinaţia	Suprafaţa construită la sol [mp]	Menţiuni
-	-	-	-
TOTAL		-	

Suprafaţa totală măsurată a imobilului = 7642 mp
Suprafaţa din act = 7642 mp

Executant: ing. ARMEANU ALEXANDRU ANDREI
seria RO-MM-F, Nr. 0239/2017 Categoria B
Confirm executarea măsurătorilor la teren, corectitudinea întocmirii documentaţiei cadastrale şi corespondenţa acesteia cu realitatea din teren
Semnătura şi ştampila

Alexandru-Andrei Armeanu
Alexandru-Andrei Armeanu
2022-06-24 11:02:19

Data: 10.06.2022

Inspector
Confirm introducerea imobilului in baza de date integrata si atribuirea numarului cadastral
Semnatura si parafa

Dumitru Porumb
Semnat digital de Dumitru Porumb
Data: 2022.07.04 09:02:05 +03'00'

Plan de amplasament şi delimitare a imobilului

1:1000

Nr. cadastral	Suprafaţa măsurată	Adresa imobilului
55533	4117 mp	intravilan, loc. Groși

Cartea Funciară nr.		U.A.T.	Groși

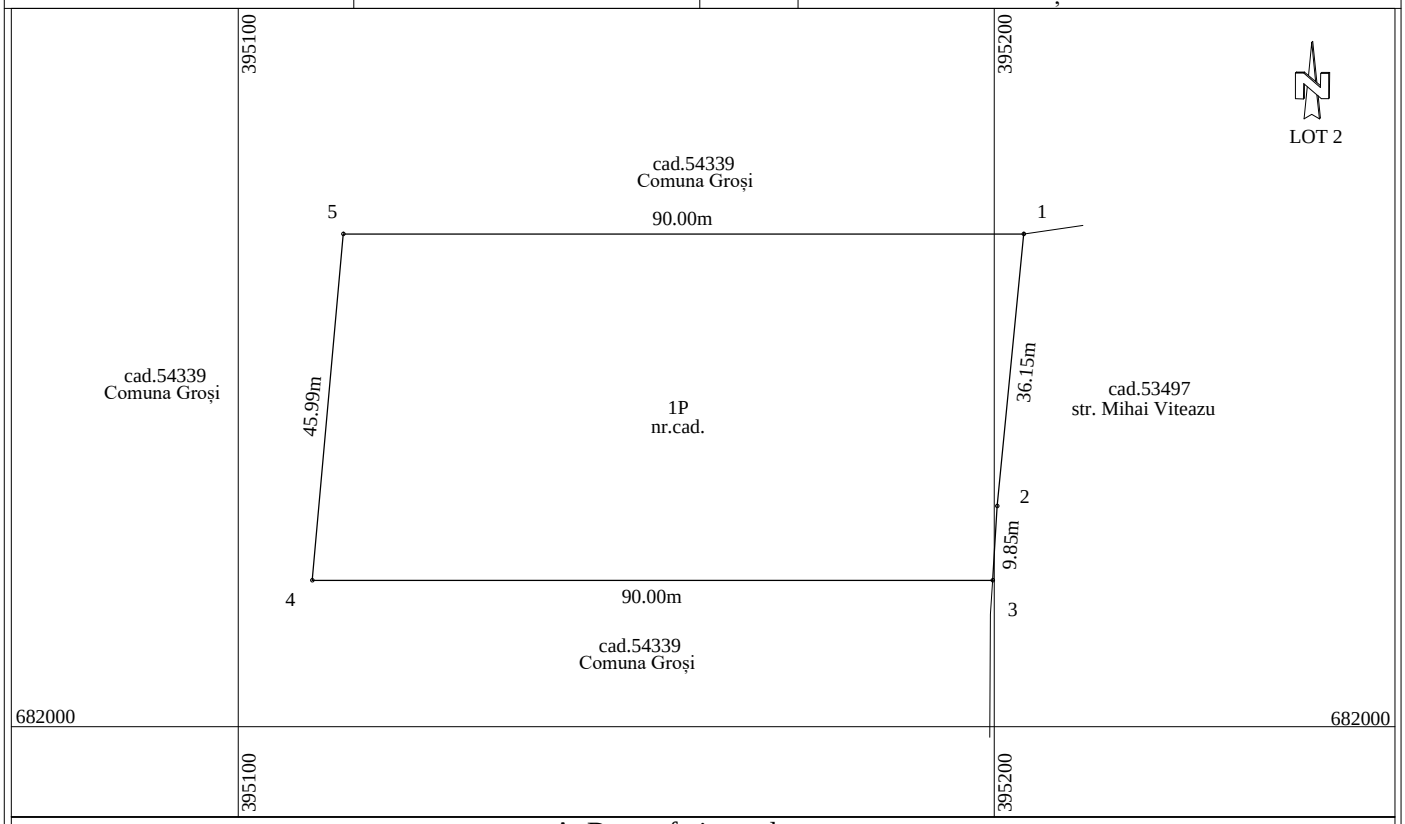

A. Date referitoare la teren

Nr. parcelă	Categorie de folosinţă	Suprafaţa mp	Menţiuni
1	P	4117	Teren neîmprejmuit.
TOTAL		4117	

B. Date referitoare la construcţii

Cod Constr.	Destinaţia	Suprafaţa construită la sol [mp]	Menţiuni
-	-	-	-
TOTAL		-	

Suprafaţa totală măsurată a imobilului = 4117 mp
Suprafaţa din act = 4117 mp

Executant: ing. ARMEANU ALEXANDRU ANDREI
seria RO-MM-F, Nr. 0239/2017 Categoria B
Confirm executarea măsurătorilor la teren, corectitudinea întocmirii documentaţiei cadastrale şi corespondenţa acesteia cu realitatea din teren
Semnătura şi ştampila

Alexandru-Andrei Armeanu

Alexandru-Andrei Armeanu
2022-06-24 11:02:38

Data: 10.06.2022

Inspector
Confirm introducerea imobilului in baza de date integrata si atribuirea numarului cadastral
Semnatura si parafa

39267/24.06.2022

Dumitru Porumb

Semnat digital de Dumitru Porumb
Data: 2022.07.04 09:02:17 +03'00'

Plan de amplasament şi delimitare a imobilului

Scara 1:2000

Nr. cadastral	Suprafaţa măsurată	Adresa imobilului
55534	145821 mp	intravilan, loc. Groşi

Cartea Funciară nr.		U.A.T.	Groşi

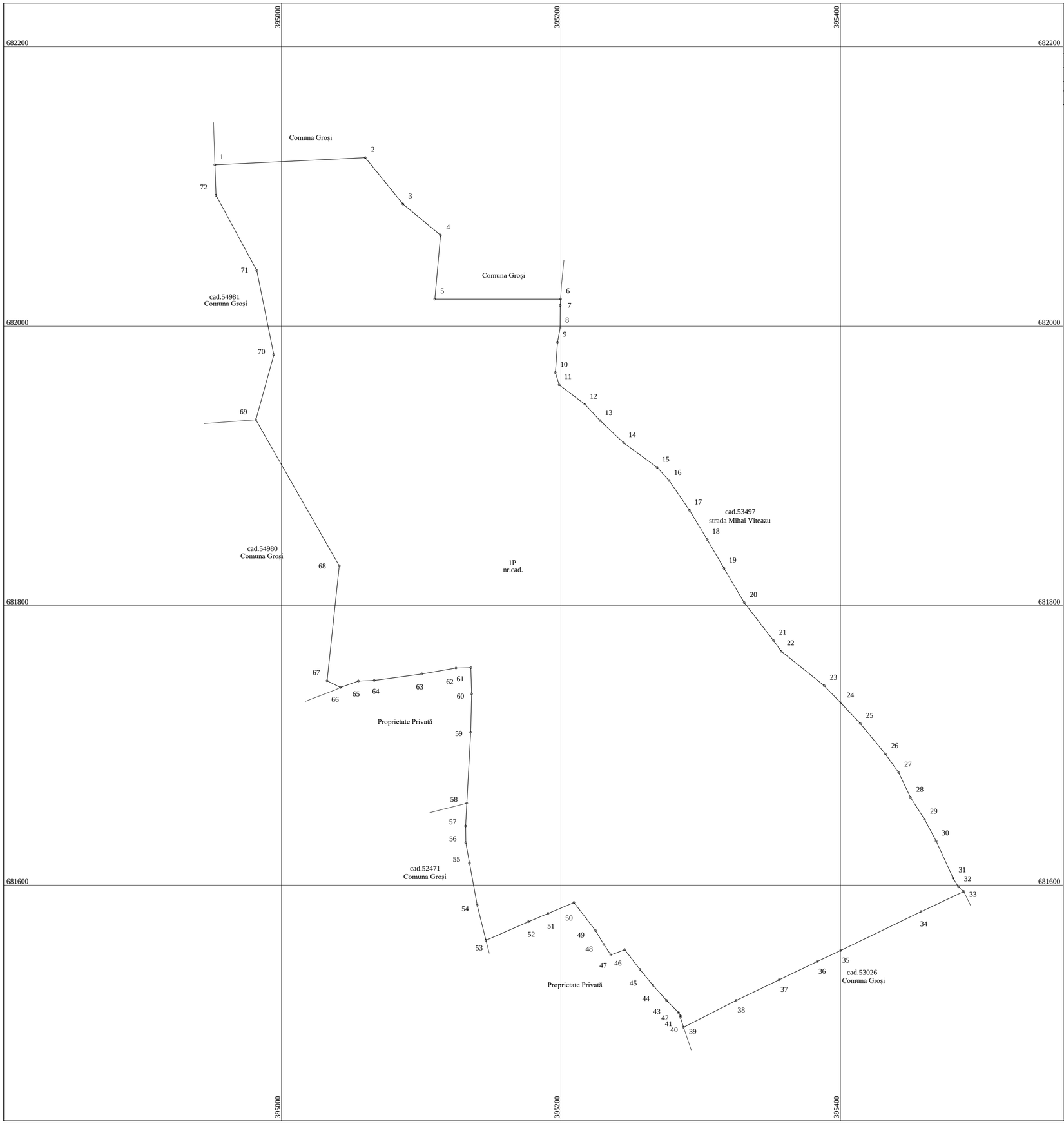

LOT 3

Nr. Pct.	Lungimi laturi	Nr. Pct.	Lungimi laturi
1	107.769	37	34.046
2	42.751	38	42.373
3	34.957	39	7.354
4	45.995	40	1.041
5	90.000	41	2.658
6	4.523	42	12.304
7	16.223	43	14.892
8	10.229	44	14.384
9	21.815	45	17.829
10	9.183	46	10.579
11	23.088	47	9.013
12	15.944	48	11.648
13	23.083	49	25.280
14	29.778	50	20.019
15	12.735	51	15.230
16	25.822	52	33.237
17	24.565	53	25.886
18	23.846	54	30.586
19	28.398	55	14.797
20	34.182	56	12.052
21	9.557	57	16.291
22	39.369	58	50.907
23	17.367	59	27.498
24	20.064	60	18.720
25	28.303	61	10.594
26	16.324	62	24.732
27	19.752	63	34.460
28	18.496	64	11.321
29	17.716	65	13.673
30	29.179	66	10.639
31	7.333	67	82.786
32	5.015	68	120.303
33	33.761	69	48.202
34	63.822	70	61.616
35	18.706	71	61.281
36	30.161	72	21.760

A. Date referitoare la teren

Nr. parcelă	Categorie de folosinţă	Suprafaţa mp	Menţiuni
1	P	145821	Teren neîmprejmuit
TOTAL		145821	

B. Date referitoare la construcţii

Cod Constr.	Destinaţia	Suprafaţa construită la sol [mp]	Menţiuni
-	-	-	-
TOTAL		-	

Suprafaţa totală măsurată a imobilului = 145821 mp
Suprafaţa din act = 145821 mp

Executant: ing. ARMEANU ALEXANDRU ANDREI
seria RO-MM-F, Nr. 0239/2017 Categoria B
Confirm executarea măsurătorilor la teren,
corectitudinea întocmirii documentaţiei cadastrale şi
corespondenţa acesteia cu realitatea din teren
Semnătura şi ştampila

Alexandru-Andrei Armeanu

Alexandru-Andrei Armeanu
2022-06-24 11:02:59

Data: 10.06.2022

Inspector
Confirm introducerea imobilului in baza de date integrata si atribuirea numarului cadastral

Semnatura si parafa
39267/24.06.2022

Dumitru Porumb

Semnat digital de Dumitru Porumb
Data: 2022.07.04 09:02:40 +03'00'