ROMÂNIA
JUDEŢUL GALAŢI
MUNICIPIUL GALAŢI
CONSILIUL LOCAL

HOTĂRÂREA nr. 700
din 19.12.2017

pentru: modificarea şi completarea H.C.L. nr. 334/30.10.2001 privind însuşirea inventarului bunurilor care alcătuiesc domeniul public al municipiului Galaţi, cu modificările şi completările ulterioare

Iniţiator: Primarul municipiului Galaţi, Ionuţ-Florin Pucheanu;
Numărul şi data depunerii proiectului de hotărâre: 739/05.12.2017

Consiliul local al Municipiului Galaţi, întrunit în şedinţă ordinară, în data de 19.12.2017;

Având în vedere expunerea de motive nr. 117738/05.12.2017, a iniţiatorului - Primarul municipiului Galaţi, Ionuţ-Florin Pucheanu;

Având în vedere raportul comun de specialitate nr. 123248/18.12.2017, al Direcţiei de Evidenţă, Gestiune şi Administrare a Patrimoniului, al Direcţiei Financiar Contabilitate şi al Serviciului Juridic şi Legalitate;

Având în vedere raportul de avizare al Comisiei de buget-finanţe, administrarea domeniului public şi privat al municipiului;

Având în vedere dispoziţiile H.C.L. nr. 334/30.10.2001 privind însuşirea inventarului bunurilor care alcătuiesc domeniul public al municipiului Galaţi, cu modificările şi completările ulterioare;

Având în vedere dispoziţiile art. 21, alin. (2) din Legea nr. 213/1998 privind bunurile proprietate publică, cu modificările şi completările ulterioare;

Având în vedere dispoziţiile pct. X din Hotărârea Guvernului nr. 548/1999 privind aprobarea Normelor tehnice pentru întocmirea inventarului bunurilor care alcătuiesc domeniul public al comunelor, oraşelor, municipiilor şi judeţelor;

Având în vedere dispoziţiile art. 36, alin. (1) din Legea administraţiei publice locale nr. 215/2001, republicată, cu modificările şi completările ulterioare;

În temeiul art. 45, alin. (3) din Legea administraţiei publice locale nr. 215/2001, republicată, cu modificările şi completările ulterioare,

HOTĂRĂŞTE:

Art. I – *Anexa la HCL nr. 334/30.10.2001 privind însuşirea inventarului bunurilor care alcătuiesc domeniul public al municipiului Galaţi, cu modificările şi completările ulterioare, se modifică şi se completează conform anexelor 1, 2 şi 3 care fac parte integrantă din prezenta hotărâre.*

Art. II - *Primarul municipiului Galaţi se împuterniceşte cu ducerea la îndeplinire a prevederilor acestei hotărâri.*

Art. III – *Secretarul municipiului Galaţi va asigura transmiterea şi publicitatea prezentei hotărâri.*

Preşedinte de şedinţă,
Vergiliu – Sorin Vals

Contrasemnează,
Secretarul Municipiului Galaţi,
Radu Octavian Kovacs

Anexa 1 la HCL nr. 700/19.12.2017

Terenuri însușite în domeniul public al municipiului Galați, situate în cartier Micro 17, zona 6,7,8,9

Nr. crt.	Codul de clasificare	Denumirea bunului	Elemente de identificare	Anul dobândirii sau după caz dării în folosință	Val de inventar	Situația juridică actuală
1.	7	Teren	Magazine, zona bloc O, S = 13 mp	1991		Legea 18/19.02.1991
2.	7	Teren	Spațiu verde aferent bloc O, S = 1365 mp	1991		Legea 18/19.02.1991
3.	7	Teren	Alee acces bloc O, S=268 mp	1991		Legea 18/19.02.1991
4.	7	Teren	Spațiu verde aferent bloc O1, S = 837 mp	1991		Legea 18/19.02.1991
5.	7	Teren	Alee acces bloc O1, S=49 mp	1991		Legea 18/19.02.1991
6.	7	Teren	Magazine, zona bloc O2, S=98 mp	1991		Legea 18/19.02.1991
7.	7	Teren	Spațiu verde aferent bloc O2, S = 908 mp	1991		Legea 18/19.02.1991
8.	7	Teren	Alee acces bloc O2, S=123 mp	1991		Legea 18/19.02.1991
9.	7	Teren	Parcare, zona bloc O2, S=89 mp si alee acces la parcare zona bloc O2, S=103 mp	1991		Legea 18/19.02.1991
10.	7	Teren	Magazin, zona bloc G1, S=45 mp, garaje zona bloc G1, S=31 mp	1991		Legea 18/19.02.1991
11.	7	Teren	Spațiu verde aferent bloc G1, S=790 mp	1991		Legea 18/19.02.1991
12.	7	Teren	Alee acces bloc G1, S=212 mp	1991		Legea 18/19.02.1991
13.	7	Teren	PT aferent bloc G1A, S=25 mp	1991		Legea 18/19.02.1991
14.	7	Teren	Spațiu verde aferent bloc G1A, S = 1037 mp	1991		Legea 18/19.02.1991
15.	7	Teren	Alee acces bloc G1A, S=244 mp	1991		Legea 18/19.02.1991
16.	7	Teren	Garaje, S=91 mp, zona bloc G2	1991		Legea 18/19.02.1991
17.	7	Teren	Spațiu verde aferent bloc G2, S=660 mp	1991		Legea 18/19.02.1991
18.	7	Teren	Alee acces bloc G2, S=138 mp	1991		Legea 18/19.02.1991
19.	7	Teren	Spațiu verde aferent bloc G2A, S=725 mp	1991		Legea 18/19.02.1991
20.	7	Teren	Alee acces bloc G2A, S=256 mp	1991		Legea 18/19.02.1991
21.	7	Teren	Parcare, zona bloc G2A, S=302 mp si alee acces la parcare zona bloc G2A, S=434 mp	1991		Legea 18/19.02.1991
22.	7	Teren	Spațiu verde aferent bloc G2B, S = 1478 mp	1991		Legea 18/19.02.1991
23.	7	Teren	Alee acces bloc G2B, S=283 mp	1991		Legea 18/19.02.1991
24.	7	Teren	Magazin, zona bloc G2C, S=28 mp	1991		Legea 18/19.02.1991
25.	7	Teren	Spațiu verde aferent bloc G2C, S = 712 mp	1991		Legea 18/19.02.1991
26.	7	Teren	Alee acces bloc G2C, S=223 mp	1991		Legea 18/19.02.1991
27.	7	Teren	Magazin, zona bloc G3, S=47 mp, garaje zona bloc G3, S=51 mp	1991		Legea 18/19.02.1991
28.	7	Teren	Spațiu verde aferent bloc G3, S = 720 mp	1991		Legea 18/19.02.1991

29.	7		Teren	Alee acces bloc G3, S=133 mp	1991		Legea 18/19.02.1991
30.	7		Teren	Parcare, zona bloc G3, S=552 mp	1991		Legea 18/19.02.1991
31.	7		Teren	Spațiu verde aferent bloc G3A, S = 1366 mp	1991		Legea 18/19.02.1991
32.	7		Teren	Alee acces bloc G3A, S=175 mp	1991		Legea 18/19.02.1991
33.	7		Teren	Spațiu verde aferent bloc G4, S = 440 mp	1991		Legea 18/19.02.1991
34.	7		Teren	Alee acces bloc G4, S=214 mp	1991		Legea 18/19.02.1991
35.	7		Teren	Parcare, zona bloc G4, S=599 mp	1991		Legea 18/19.02.1991
36.	7		Teren	Parc de joacă aferent bloc G4A-G4C, S=688 mp	1991		Legea 18/19.02.1991
37.	7		Teren	Spațiu verde aferent bloc G4A, S = 420 mp	1991		Legea 18/19.02.1991
38.	7		Teren	Alee acces bloc G4A, S=65 mp	1991		Legea 18/19.02.1991
39.	7		Teren	Spațiu verde aferent bloc G4B, S = 552 mp	1991		Legea 18/19.02.1991
40.	7		Teren	Alee acces bloc G4B, S=158 mp	1991		Legea 18/19.02.1991
41.	7		Teren	Spațiu verde aferent bloc G4C, S = 819 mp	1991		Legea 18/19.02.1991
42.	7		Teren	Alee acces bloc G4C, S=253 mp	1991		Legea 18/19.02.1991
43.	7		Teren	Spațiu verde aferent bloc G4D, S = 836 mp	1991		Legea 18/19.02.1991
44.	7		Teren	Alee acces bloc G4D, S=94 mp	1991		Legea 18/19.02.1991
45.	7		Teren	Platformă aferentă bloc G4D, S=194 mp	1991		Legea 18/19.02.1991
46.	7		Teren	Magazine, zona bloc O4, S = 136 mp	1991		Legea 18/19.02.1991
47.	7		Teren	Spațiu verde aferent bloc O4, S = 2624 mp	1991		Legea 18/19.02.1991
48.	7		Teren	Alee acces bloc O4, S=188 mp	1991		Legea 18/19.02.1991
49.	7		Teren	Spațiu verde aferent bloc O5, S=580 mp	1991		Legea 18/19.02.1991
50.	7		Teren	Alee acces bloc O5, S=148 mp	1991		Legea 18/19.02.1991
51.	7		Teren	Garaje,S=165 mp, PT,S=24 mp, Punct termic SC,S=207mp, zona bloc O6	1991		Legea 18/19.02.1991
52.	7		Teren	Spațiu verde aferent bloc O6, S=1302 mp	1991		Legea 18/19.02.1991
53.	7		Teren	Alee acces bloc O6, S=196 mp	1991		Legea 18/19.02.1991
54.	7		Teren	Platformă betonată aferentă zona garaje bloc O6, S=70 mp	1991		Legea 18/19.02.1991
55.	7		Teren	Parcare aferentă garaje, zona bloc O6, S=559 mp	1991		Legea 18/19.02.1991
56.	7		Teren	Garaje, S=498 mp, zona bloc J2A	1991		Legea 18/19.02.1991
57.	7		Teren	Spațiu verde aferent bloc J2A, S=516 mp	1991		Legea 18/19.02.1991
58.	7		Teren	Alee acces bloc J2A, S=109 mp	1991		Legea 18/19.02.1991
59.	7		Teren	Platformă betonată aferentă zona garaje bloc J2A, S=598 mp	1991		Legea 18/19.02.1991
60.	7		Teren	Garaje,S=564 mp, zona bloc J1A	1991		Legea 18/19.02.1991
61.	7		Teren	Spațiu verde aferent bloc J1A, S=829 mp	1991		Legea 18/19.02.1991
62.	7		Teren	Alee acces bloc J1A, S=117 mp	1991		Legea 18/19.02.1991
63.	7		Teren	Spațiu verde aferent bloc R2, S=1536 mp	1991		Legea 18/19.02.1991

64.	7	Teren	Alee acces bloc R2, S=125 mp	1991		Legea 18/19.02.1991
65.	7	Teren	Spaţiu verde aferent bloc R3, S=1103 mp	1991		Legea 18/19.02.1991
66.	7	Teren	Alee acces bloc R3, S=205 mp	1991		Legea 18/19.02.1991
67.	7	Teren	Garaje, S=73 mp, PT, S=24 mp, zona bloc L3	1991		Legea 18/19.02.1991
68.	7	Teren	Spaţiu verde aferent bloc L3, S=146 mp	1991		Legea 18/19.02.1991
69.	7	Teren	Alee acces bloc L3, S=147 mp	1991		Legea 18/19.02.1991
70.	7	Teren	Platformă betonată aferentă zona garaje şi aferentă PT zona bloc L3, S=302 mp	1991		Legea 18/19.02.1991
71.	7	Teren	Parcare aferentă garaje, PT şi bloc L3, S=559 mp, alee acces la parcare, S=39 mp zona bloc L3	1991		Legea 18/19.02.1991
72.	7	Teren	Magazine, S=75 mp, garaje, S=49 mp, zona bloc B19A	1991		Legea 18/19.02.1991
73.	7	Teren	Spaţiu verde aferent bloc B19A, S=755 mp	1991		Legea 18/19.02.1991
74.	7	Teren	Alee acces bloc B19A, S=72 mp	1991		Legea 18/19.02.1991
75.	7	Teren	Platformă betonată aferentă zona bloc B19A, S=134 mp	1991		Legea 18/19.02.1991
76.	7	Teren	Spaţiu verde aferent bloc B20, S=491 mp	1991		Legea 18/19.02.1991
77.	7	Teren	Alee acces bloc B20, S=180 mp	1991		Legea 18/19.02.1991
78.	7	Teren	Platformă betonată aferentă zona bloc B20, S=1131mp	1991		Legea 18/19.02.1991
79.	7	Teren	Spaţiu verde aferent bloc B21, S=241 mp	1991		Legea 18/19.02.1991
80.	7	Teren	Alee acces bloc B21, S=126 mp	1991		Legea 18/19.02.1991
81.	7	Teren	Platformă betonată aferentă zona bloc B21, S=319 mp	1991		Legea 18/19.02.1991
82.	7	Teren	Garaje, S=76 mp, zona bloc A13	1991		Legea 18/19.02.1991
83.	7	Teren	Spaţiu verde aferent bloc A13, S=767 mp	1991		Legea 18/19.02.1991
84.	7	Teren	Alee acces bloc A13, S=45 mp	1991		Legea 18/19.02.1991
85.	7	Teren	Platformă betonată aferentă zona bloc A13, S=255 mp	1991		Legea 18/19.02.1991
86.	7	Teren	Spaţiu verde aferent bloc A10, S=693 mp	1991		Legea 18/19.02.1991
87.	7	Teren	Alee acces bloc A10, S=78 mp	1991		Legea 18/19.02.1991
88.	7	Teren	Spaţiu verde aferent bloc I2D, S=394 mp	1991		Legea 18/19.02.1991
89.	7	Teren	Alee acces bloc I2D, S=159 mp	1991		Legea 18/19.02.1991
90.	7	Teren	Parcare, S=101 mp, alee acces la parcare, S=104 mp aferentă zona bloc I2D	1991		Legea 18/19.02.1991
91.	7	Teren	Spaţiu verde aferent bloc I2B, S=1004 mp	1991		Legea 18/19.02.1991
92.	7	Teren	Alee acces bloc I2B, S=103 mp	1991		Legea 18/19.02.1991
93.	7	Teren	PT, S=25 mp, magazine, S=68 mp zona bloc I2C	1991		Legea 18/19.02.1991
94.	7	Teren	Spaţiu verde aferent bloc I2C, S=522 mp	1991		Legea 18/19.02.1991
95.	7	Teren	Alee acces bloc I2C, S=212 mp	1991		Legea 18/19.02.1991
96.	7	Teren	Platformă betonată aferentă PT şi magazine zona bloc I2C, S=147 mp	1991		Legea 18/19.02.1991

97.	7		Teren	Spațiu verde aferent bloc I1B, S=626 mp	1991		Legea 18/19.02.1991
98.	7		Teren	Alee acces bloc I1B, S=112 mp	1991		Legea 18/19.02.1991
99.	7		Teren	Spațiu verde aferent bloc I2A, S=547 mp	1991		Legea 18/19.02.1991
100.	7		Teren	Alee acces bloc I2A, S=113 mp	1991		Legea 18/19.02.1991
101.	7		Teren	Spațiu verde aferent bloc I1A, S=359 mp	1991		Legea 18/19.02.1991
102.	7		Teren	Alee acces bloc I1A, S=79 mp	1991		Legea 18/19.02.1991
103.	7		Teren	Spațiu verde aferent bloc A1, S=488 mp	1991		Legea 18/19.02.1991
104.	7		Teren	Alee acces bloc A1, S=119 mp	1991		Legea 18/19.02.1991
105.	7		Teren	Punct termic SC, S=187 mp, PT, S=25 mp zona bloc I1C	1991		Legea 18/19.02.1991
106.	7		Teren	Spațiu verde aferent bloc I1C, S=892 mp	1991		Legea 18/19.02.1991
107.	7		Teren	Alee acces bloc I1C, S=190 mp	1991		Legea 18/19.02.1991
108.	7		Teren	Parcare, S=197 mp și alee acces la parcare, S=150 mp aferentă P.T. si C.T. PT zona bloc I1C	1991		Legea 18/19.02.1991
109.	7		Teren	Spațiu verde aferent bloc A2, S=602 mp	1991		Legea 18/19.02.1991
110.	7		Teren	Alee acces bloc A2, S=110 mp	1991		Legea 18/19.02.1991
111.	7		Teren	Parcare, S=250 mp, alee acces la parcare, S=121 mp zona bloc A2	1991		Legea 18/19.02.1991
112.	7		Teren	Spațiu verde aferent bloc A11, S=1090 mp	1991		Legea 18/19.02.1991
113.	7		Teren	Alee acces bloc A11, S=155 mp	1991		Legea 18/19.02.1991
114.	7		Teren	Spațiu verde aferent bloc A12, S=1052 mp	1991		Legea 18/19.02.1991
115.	7		Teren	Alee acces bloc A12, S=307 mp	1991		Legea 18/19.02.1991
116.	7		Teren	Spațiu verde aferent bloc F3A, S=1161 mp	1991		Legea 18/19.02.1991
117.	7		Teren	Alee acces bloc F3A, S=174 mp	1991		Legea 18/19.02.1991
118.	7		Teren	Parcări zona bloc F3A, S=198 mp	1991		Legea 18/19.02.1991
119.	7		Teren	Garaje, S=255 mp, zona bloc F3	1991		Legea 18/19.02.1991
120.	7		Teren	Spațiu verde aferent bloc F3, S=1561 mp	1991		Legea 18/19.02.1991
121.	7		Teren	Alee acces bloc F3, S=167 mp	1991		Legea 18/19.02.1991
122.	7		Teren	Platforme betonate aferente baterii garaje zona bloc F3, S=271 mp	1991		Legea 18/19.02.1991
123.	7		Teren	Parcare și parcare aferentă garaj, zona bloc F3, S=149 mp	1991		Legea 18/19.02.1991
124.	7		Teren	Garaje, S=166 mp, zona bloc F5	1991		Legea 18/19.02.1991
125.	7		Teren	Spațiu verde aferent bloc F5, S=1528 mp	1991		Legea 18/19.02.1991
126.	7		Teren	Alee acces bloc F5, S=280 mp	1991		Legea 18/19.02.1991
127.	7		Teren	Parcare zona bloc F5, S=673 mp	1991		Legea 18/19.02.1991
128.	7		Teren	Garaj, S=25 mp, zona bloc F7	1991		Legea 18/19.02.1991
129.	7		Teren	Spațiu verde aferent bloc F7, S=1981 mp	1991		Legea 18/19.02.1991
130.	7		Teren	Alee acces bloc F7, S=393 mp	1991		Legea 18/19.02.1991

131.	7	Teren	Parcare zona bloc F7, S=647 mp	1991		Legea 18/19.02.1991
132.	7	Teren	SC 55 zona bloc F5A, S=318 mp	1991		Legea 18/19.02.1991
133.	7	Teren	Spaţiu verde aferent bloc F5A, S=928 mp	1991		Legea 18/19.02.1991
134.	7	Teren	Alee acces bloc F5A, S=184 mp	1991		Legea 18/19.02.1991
135.	7	Teren	Parcare aferentă SC 55 zona bloc F5A, S=141 mp	1991		Legea 18/19.02.1991

Preşedinte de şedinţă,
Vergiliu-Sorin Vals

Anexa 2 la HCL 700/19.12.2017

pag. 1

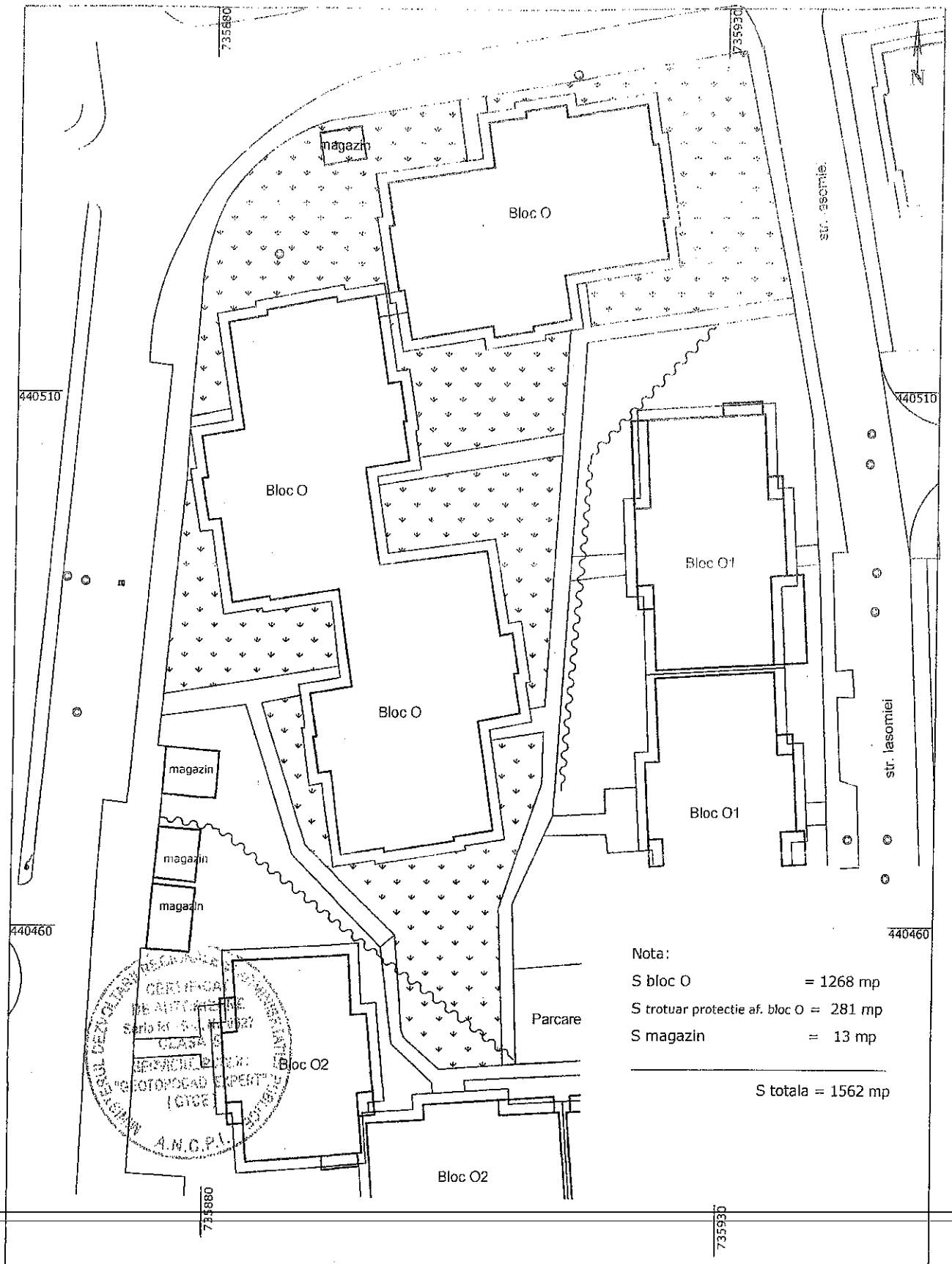

Sistem de Coordonate M. Neagra STEREO "70

CONSILIUL LOCAL GALATI SERVICIUL PUBLIC GEOTOPOCAD-EXPERT Tel : 0236/426200 ; Micro 39B, bloc J5 parter				Beneficiar : MUNICIPIUL GALATI
SPECIFICAŢIE	NUME	SEMNĂTURA	Scara: 1:500	Titlu proiect : Mun. Galati, Cartier Micro 17
INTOCMIT	ing. Iftode Oana		Data: 12.2015	Titlu plansa : PLAN TOPOGRAFIC — Zona 6 Plansa 1-1
VERIFICAT				

POZ. 2

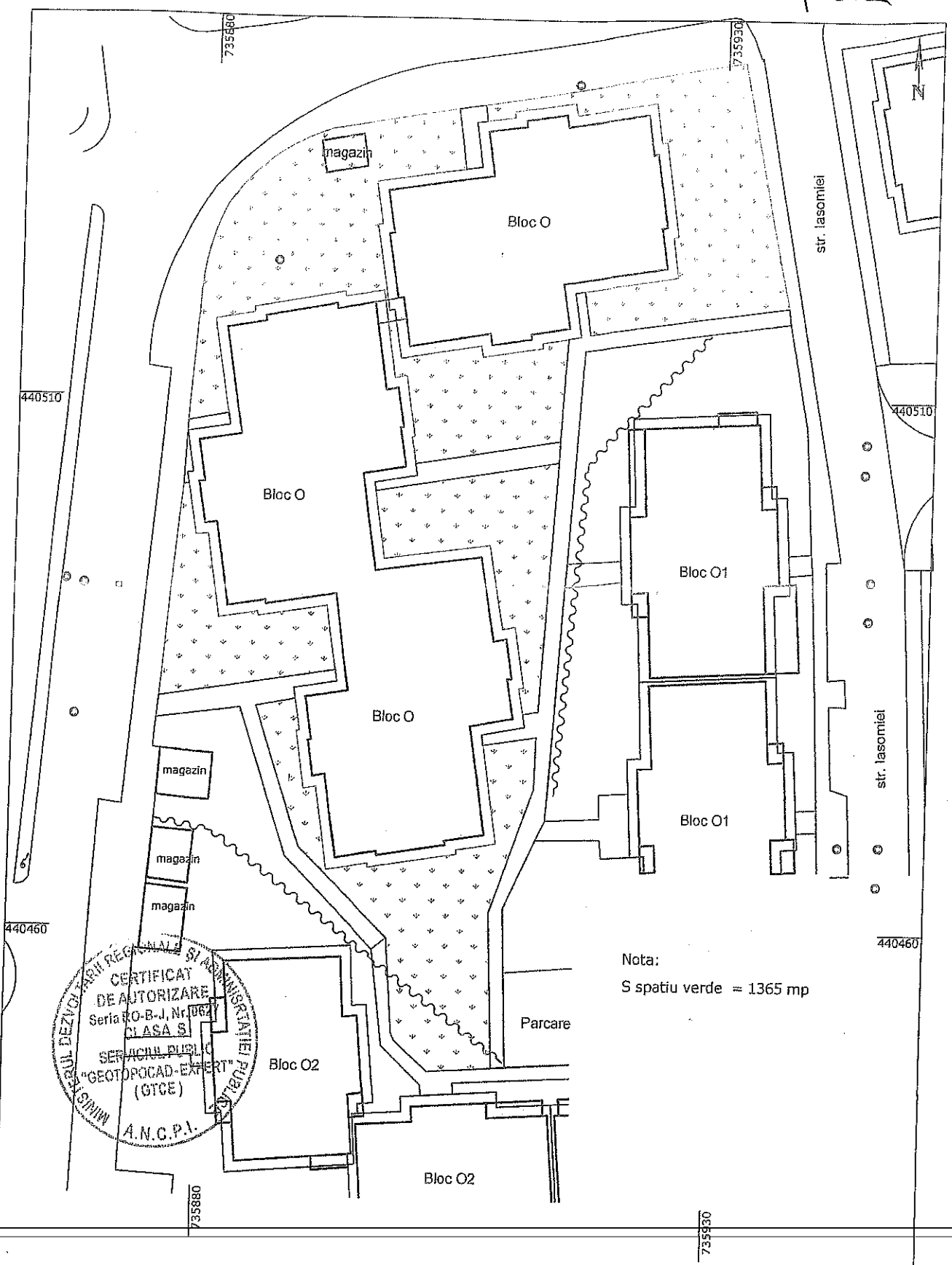

Sistem de Coordonate M. Neagra STEREO "70

CONSILIUL LOCAL GALATI SERVICIUL PUBLIC GEOTOPOCAD-EXPERT Tel : 0236/426200 ; Micro 39B, bloc J5 parter				Beneficiar : MUNICIPIUL GALATI
SPECIFICAŢIE	NUME	SEMNĂTURA	Scara: 1:500	Titlu proiect : Mun. Galati, Cartier Micro 17
INTOCMIT	Ing. Iftode Oana			
VERIFICAT			Data: 12.2015	Titlu plansa : PLAN TOPOGRAFIC Zona 6 Plansa 1-2

POZ. 3

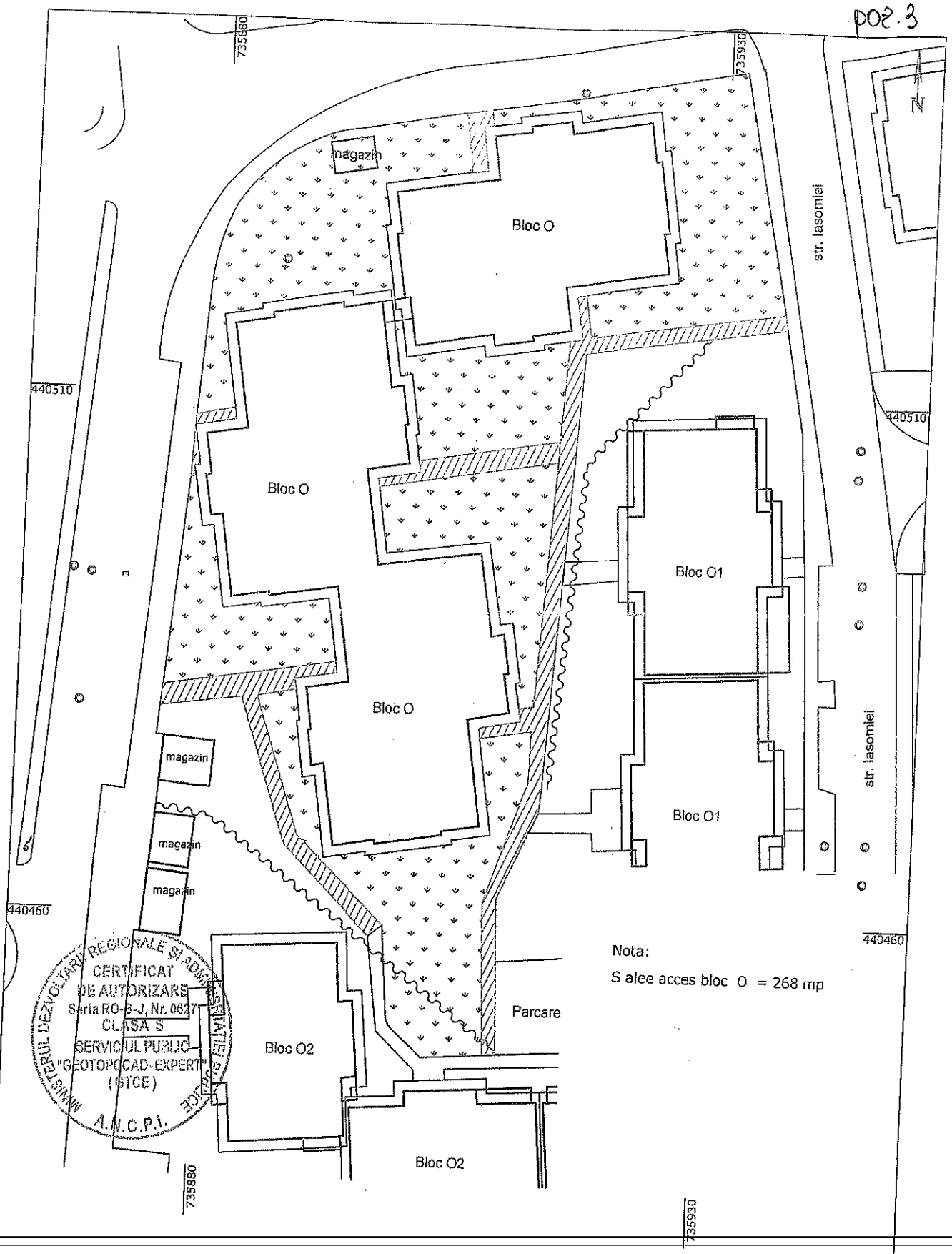

MINISTERUL DEZVOLTĂRII REGIONALE ȘI ADMINISTRAȚIEI PUBLICE
CERTIFICAT DE AUTORIZARE
Seria RO-B-J, Nr. 0027
CLASA S
SERVICIUL PUBLIC "GEOTOPOCAD-EXPERT" (SPCE)
A.N.C.P.I.

Sistem de Coordonate M. Neagra STEREO "70

CONSILIUL LOCAL GALATI SERVICIUL PUBLIC GEOTOPOCAD-EXPERT Tel : 0236/426200 ; Micro 39B, bloc J5 parter				Beneficiar : MUNICIPIUL GALATI
SPECIFICAȚIE	NUME	SEMNĂTURA	Scara: 1:500	Titlu proiect : Mun. Galati, Cartier Micro 17
INTOCMIT	ing. Iftode Oana			
VERIFICAT			Data: 12.2015	Titlu plansa : PLAN TOPOGRAFIC Zona 6 Plansa 1-3

POZ. 4

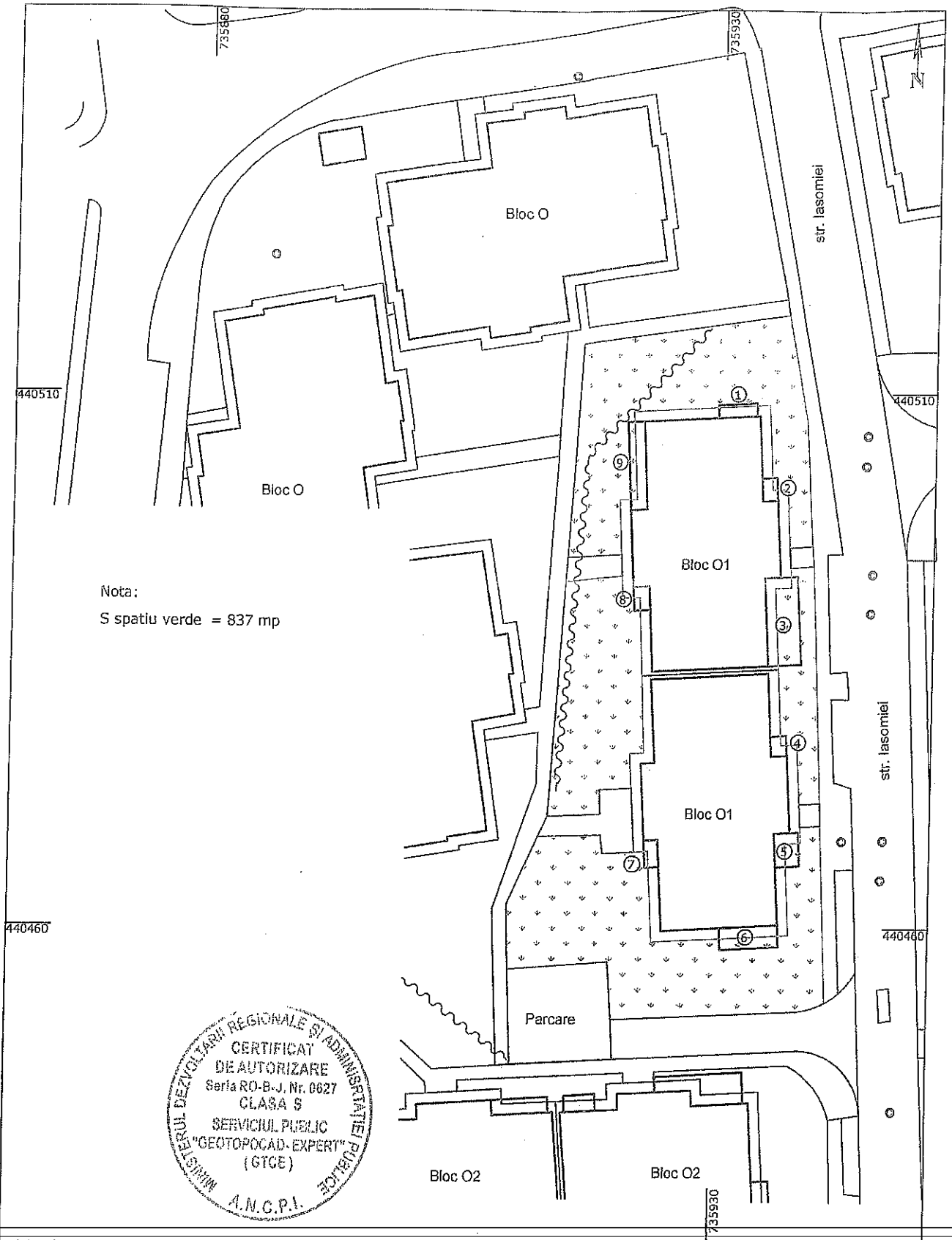

MINISTERUL DEZVOLTĂRII REGIONALE ȘI ADMINISTRAȚIEI PUBLICE
CERTIFICAT DE AUTORIZARE
Seria RO-B-J. Nr. 0627
CLASA S
SERVICIUL PUBLIC "GEOTOPOCAD-EXPERT" (GTCE)
A.N.C.P.I.

* In determinarea suprafetelor spatiului verde si a trotuarului de protectie nu au fost luate in considerare extinderile.

Sistem de Coordonate M. Neagra STEREO "70

CONSILIUL LOCAL GALATI SERVICIUL PUBLIC GEOTOPOCAD-EXPERT Tel : 0236/426200 ; Micro 39B, bloc J5 parter				Beneficiar : MUNICIPIUL GALATI	
SPECIFICAȚIE	NUME	SEMNĂTURA	Scara: 1:500	Titlu proiect : Mun. Galati, Cartier Micro 17	
INTOCMIT	ing. Iftode Oana				
VERIFICAT			Data: 12.2015	Titlu plansa : PLAN TOPOGRAFIC	Zona 6 Plansa 2-2

p08.5

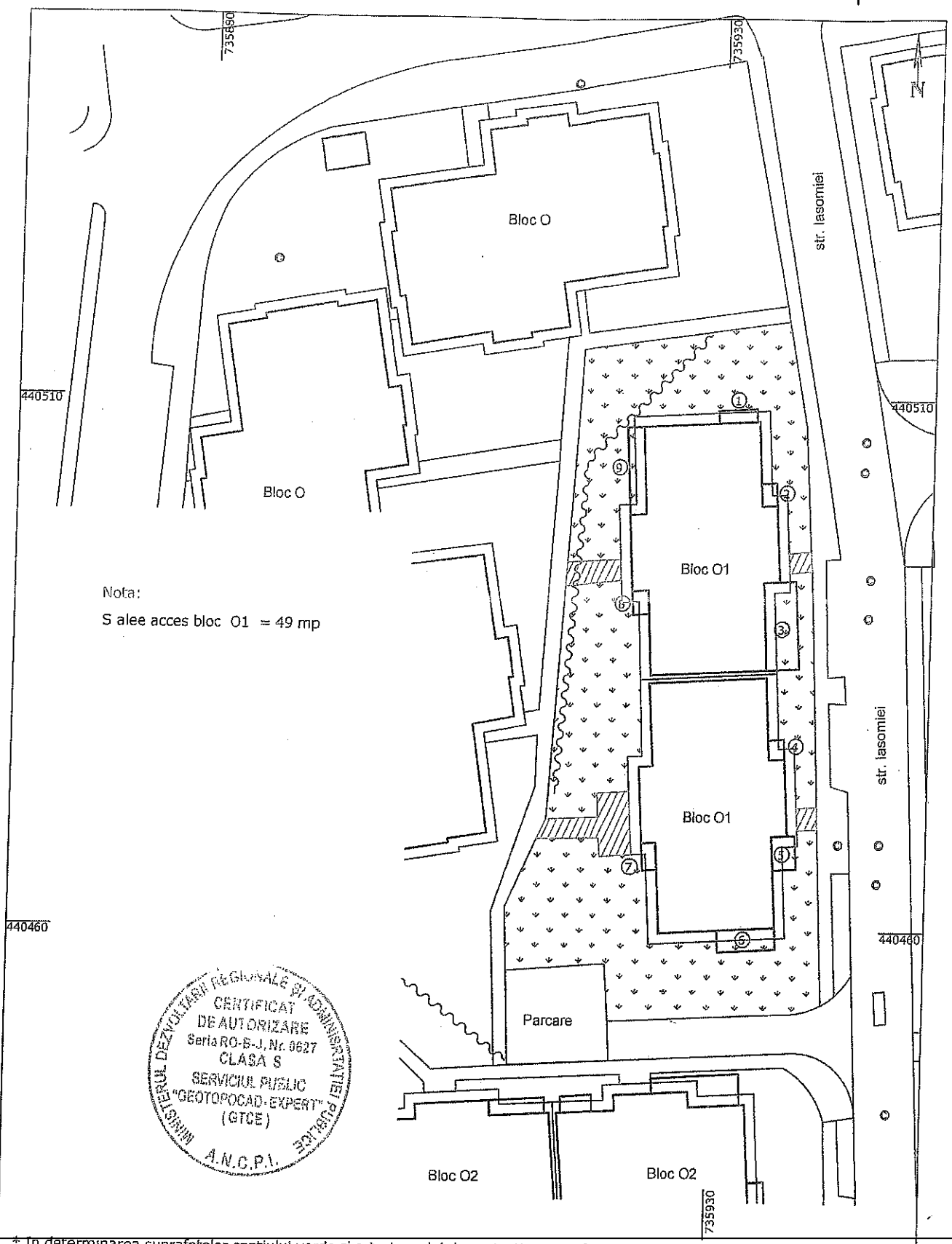

* In determinarea suprafetelor spatiului verde si a trotuarului de protectie nu au fost luate in considerare extinderile.

Sistem de Coordonate M. Neagra STEREO "70

CONSILIUL LOCAL GALATI SERVICIUL PUBLIC GEOTOPOCAD-EXPERT Tel : 0236/426200 ; Micro 39B, bloc J5 parter				Beneficiar : MUNICIPIUL GALATI	
SPECIFICAŢIE	NUME	SEMNĂTURA	Scara: 1:500	Titlu proiect : Mun. Galati, Cartier Micro 17	
INTOCMIT	ing. Iftode Oana				
VERIFICAT			Data: 12.2015	Titlu plansa : PLAN TOPOGRAFIC	Zona 6 Plansa 2-3

POZ. 6

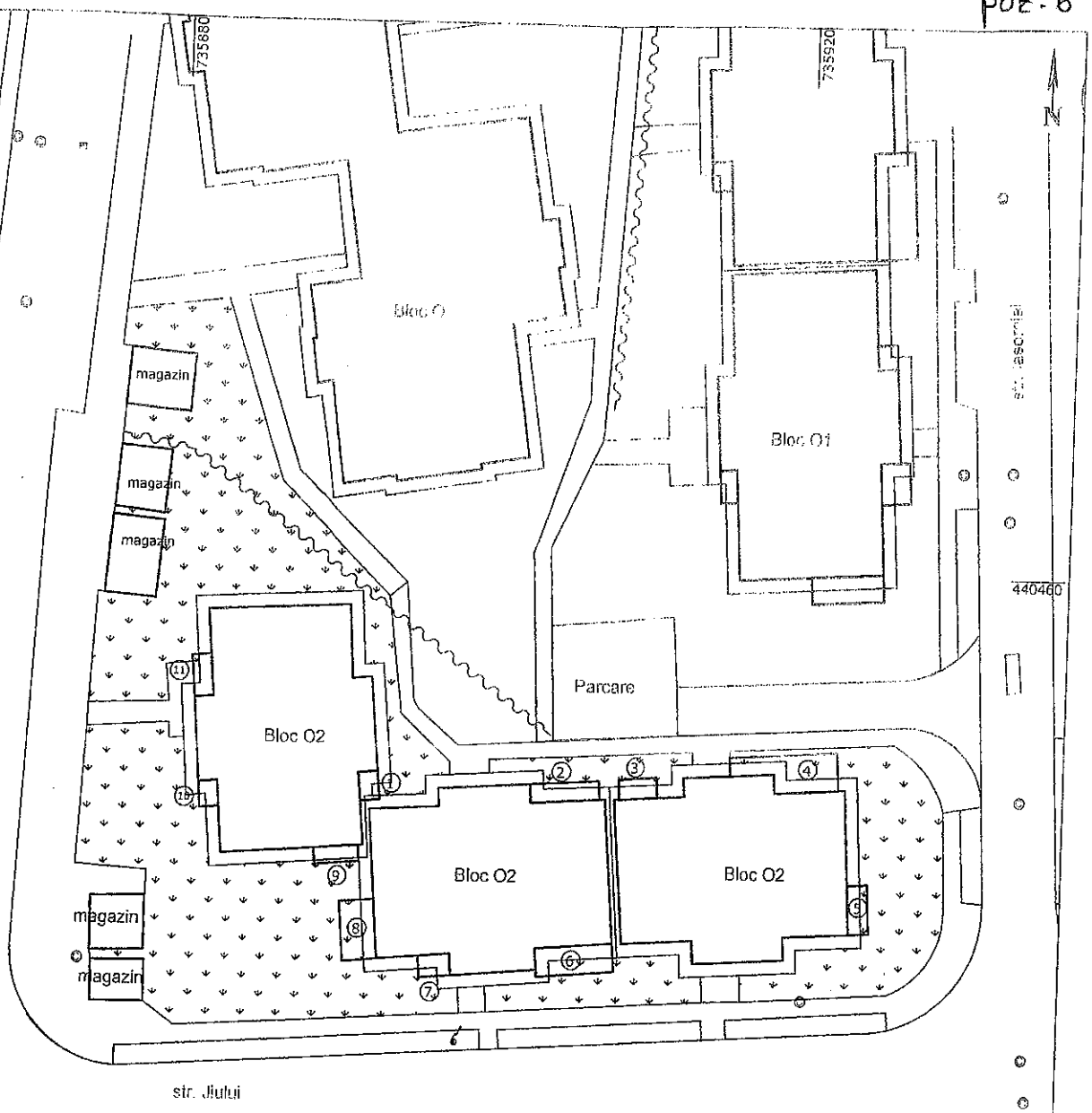

Nota:

S bloc O2 = 689 mp

S trotuar protectie af. bloc O2 = 186 mp

S magazine = 98 mp

S totala = 973 mp

S extindere 1 = 3 mp
S extindere 2 = 8 mp
S extindere 3 = 5 mp
S extindere 4 = 20 mp
S extindere 5 = 6 mp
S extindere 6 = 13 mp
S extindere 7 = 4 mp
S extindere 8 = 13 mp
S extindere 9 = 5 mp
S extindere 10 = 3 mp
S extindere 11 = 5 mp

440410 440410

735880 735920

* In determinarea suprafetelor spatiului verde si a trotuarului de protectie nu au fost luate in considerare extinderile.

Sistem de Coordonate M. Neagra STEREO "70

CONSILIUL LOCAL GALATI SERVICIUL PUBLIC GEOTOPOCAD-EXPERT Tel.: 0236/426200 ; Micro 39B, bloc J5 parter				Beneficiar : MUNICIPIUL GALATI	
SPECIFICAŢIE	NUME	SEMNĂTURA	Scara: 1:500	Titlu proiect : Mun. Galati, Cartier Micro 17	
INTOCMIT	ing. Iftode Oana				
VERIFICAT			Data: 12.2015	Titlu plansa : PLAN TOPOGRAFIC	Zona 6 Plansa 3-1

pag.7

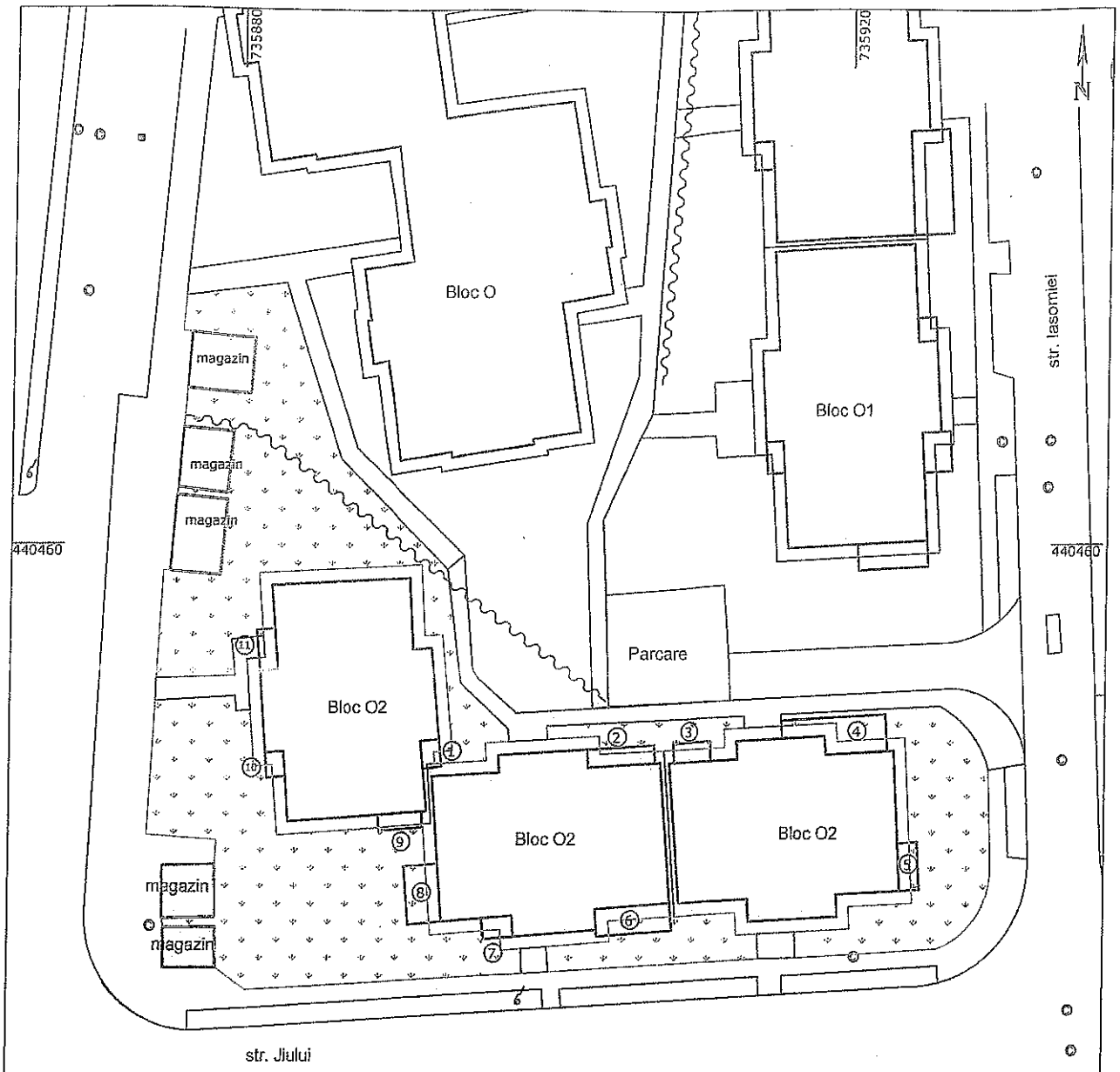

Nota:

S spatiu verde = 908 mp

MINISTERUL DEZVOLTARII REGIONALE SI ADMINISTRATIEI PUBLICE
CERTIFICAT DE AUTORIZARE
Seria RO-S-J, Nr. 0627
CLASA 3
SERVICIUL PUBLIC "GEOTOPOCAD-EXPERT" (GTCE)
A.N.C.P.I.

735880 735920

* In determinarea suprafetelor spatiului verde si a trotuarului de protectie nu au fost luate in considerare extinderile.

Sistem de Coordonate M. Neagra STEREO "70

CONSILIUL LOCAL GALATI SERVICIUL PUBLIC GEOTOPOCAD-EXPERT Tel : 0236/426200 ; Micro 39B, bloc J5 parter				Beneficiar : MUNICIPIUL GALATI	
SPECIFICAŢIE	NUME	SEMNĂTURA	Scara: 1:500	Titlu proiect : Mun. Galati, Cartier Micro 17	
INTOCMIT	ing. Iftode Oana		Data: 12.2015	Titlu plansa : PLAN TOPOGRAFIC	Zona 6 Plansa 3-2
VERIFICAT					

poz. 8

735880

735920

N

Bloc O

Bloc O1

str. Iasomiei

magazin

magazin

magazin

440460

440460

Parcare

Bloc O2

Bloc O2

Bloc O2

magazin

magazin

str. Jiului

Nota:

440410

S alee acces bloc O2 = 123mp

440410

MINISTERUL DEZVOLTĂRII REGIONALE ȘI ADMINISTRAȚIEI PUBLICE
CERTIFICAT DE AUTORIZARE
Seria RO-B-J, Nr. 0627
CLASA S
SERVICIUL PUBLIC "GEOTOPOCAD-EXPERT" (GTCE)
A.N.C.P.I.

735880

735920

* In determinarea suprafetelor spatiului verde si a trotuarului de protectie nu au fost luate in considerare extinderile.

Sistem de Coordonate M. Neagra STEREO "70

CONSILIUL LOCAL GALATI SERVICIUL PUBLIC GEOTOPOCAD-EXPERT Tel : 0236/426200 ; Micro 39B, bloc J5 parter				Beneficiar : MUNICIPIUL GALATI
SPECIFICAȚIE	NUME	SEMNĂTURA	Scara: 1:500	Titlu proiect : Mun. Galati, Cartier Micro 17
INTOCMIT	ing. Iftode Oana			
VERIFICAT			Data: 12.2015	Titlu plansa : PLAN TOPOGRAFIC Zona 6 Plansa 3-3

poz -9

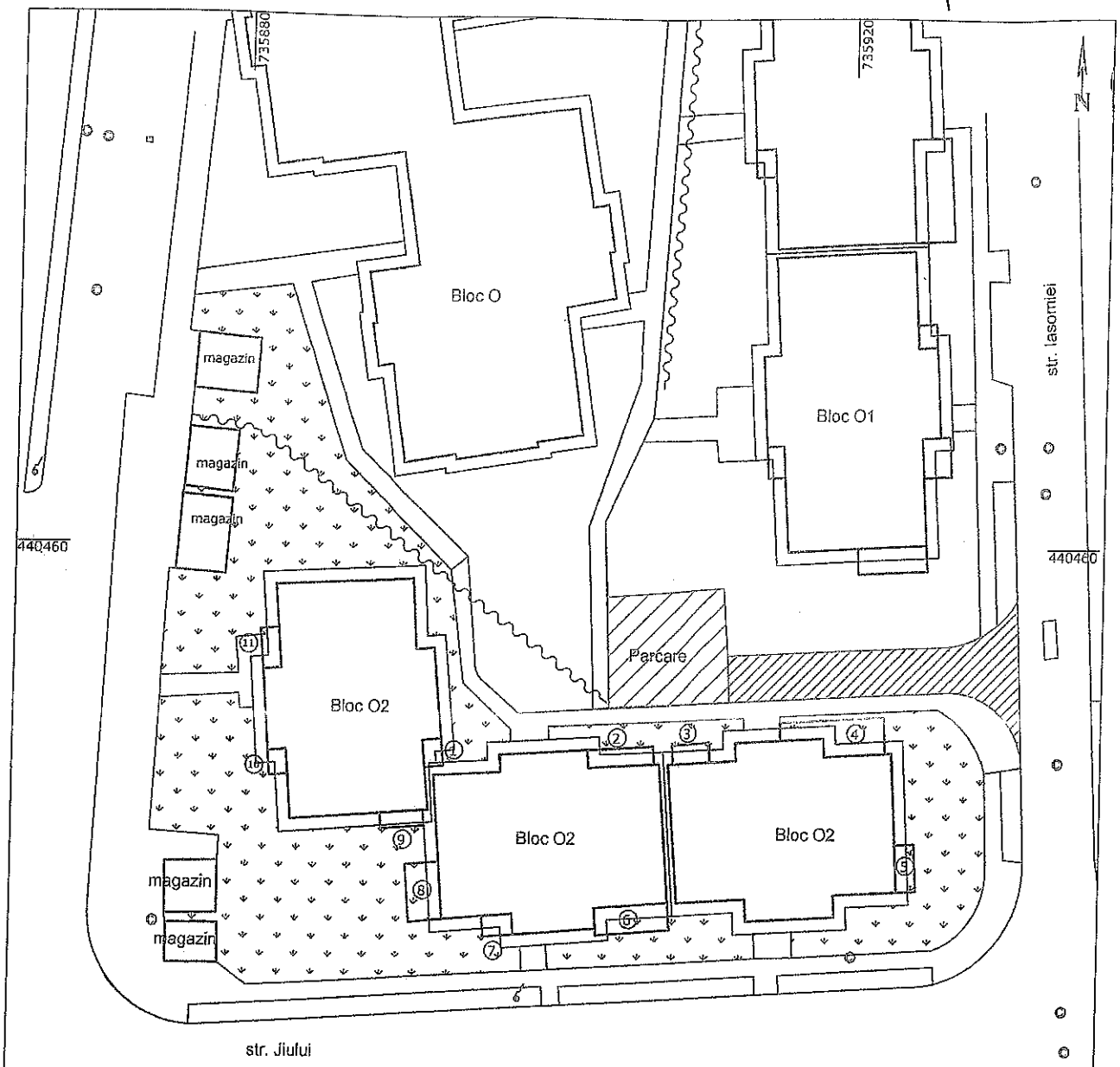

Nota:

S parcare = 89 mp

S alee acces la parcare = 103 mp

S totala = 192 mp

MINISTERUL DEZVOLTĂRII REGIONALE ȘI ADMINISTRAȚIEI PUBLICE
CERTIFICAT DE AUTORIZARE
Seria RO-B-J, Nr. 0627
CLASA S
SERVICIUL PUBLIC "GEOTOPOCAD-EXPERT" (GTCE)
A.N.C.P.I.

735880 735920

* In determinarea suprafetelor spatiului verde si a trotuarului de protectie nu au fost luate in considerare extinderile.

Sistem de Coordonate M. Neagra STEREO "70

CONSILIUL LOCAL GALATI SERVICIUL PUBLIC GEOTOPOCAD-EXPERT Tel : 0236/426200 ; Micro 39B, bloc J5 parter				Beneficiar : MUNICIPIUL GALATI	
SPECIFICAȚIE	NUME	SEMNĂTURA	Scara: 1:500	Titlu proiect : Mun. Galati, Cartier Micro 17	
INTOCMIT	ing. Iftode Oana				
VERIFICAT			Data: 12.2015	Titlu plansa : PLAN TOPOGRAFIC	Zona 6 Plansa 3-4

pos. 10

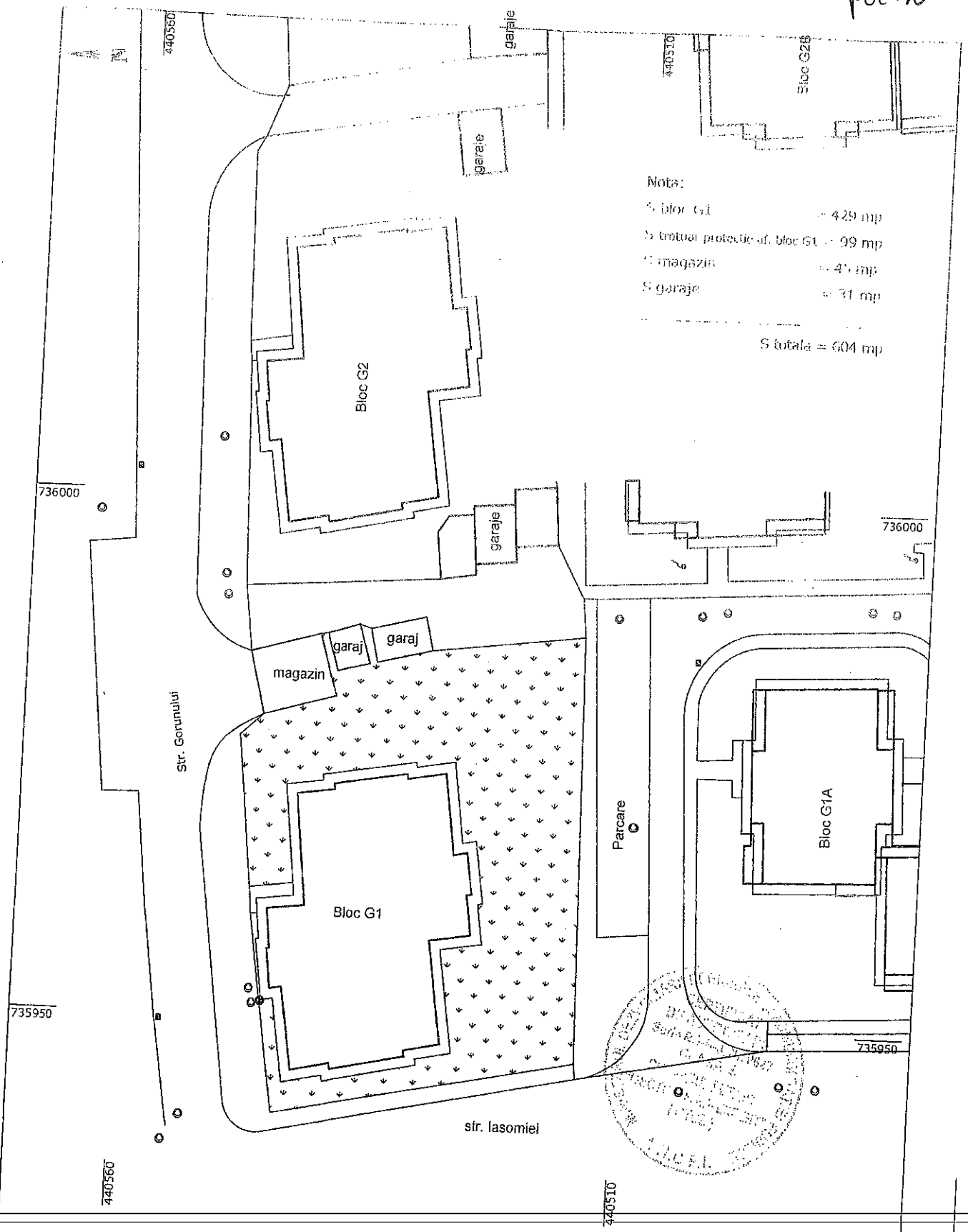

CONSILIUL LOCAL GALATI SERVICIUL PUBLIC GEOTOPOCAD-EXPERT Tel : 0236/426200 ; Micro 39B, bloc J5 parter				Sistem de Coordonate M. Neagra STEREO "70 Beneficiar : MUNICIPIUL GALATI	
SPECIFICAȚIE	NUME	SEMNĂTURA	Scara: 1:500	Titlu proiect : Mun. Galati, Cartier Micro 17	
INTOCMIT	ing. Iftode Oana				
VERIFICAT			Data: 12.2015	Titlu plansa : PLAN TOPOGRAFIC	Zona 6 Plansa 4-1

poz. 11

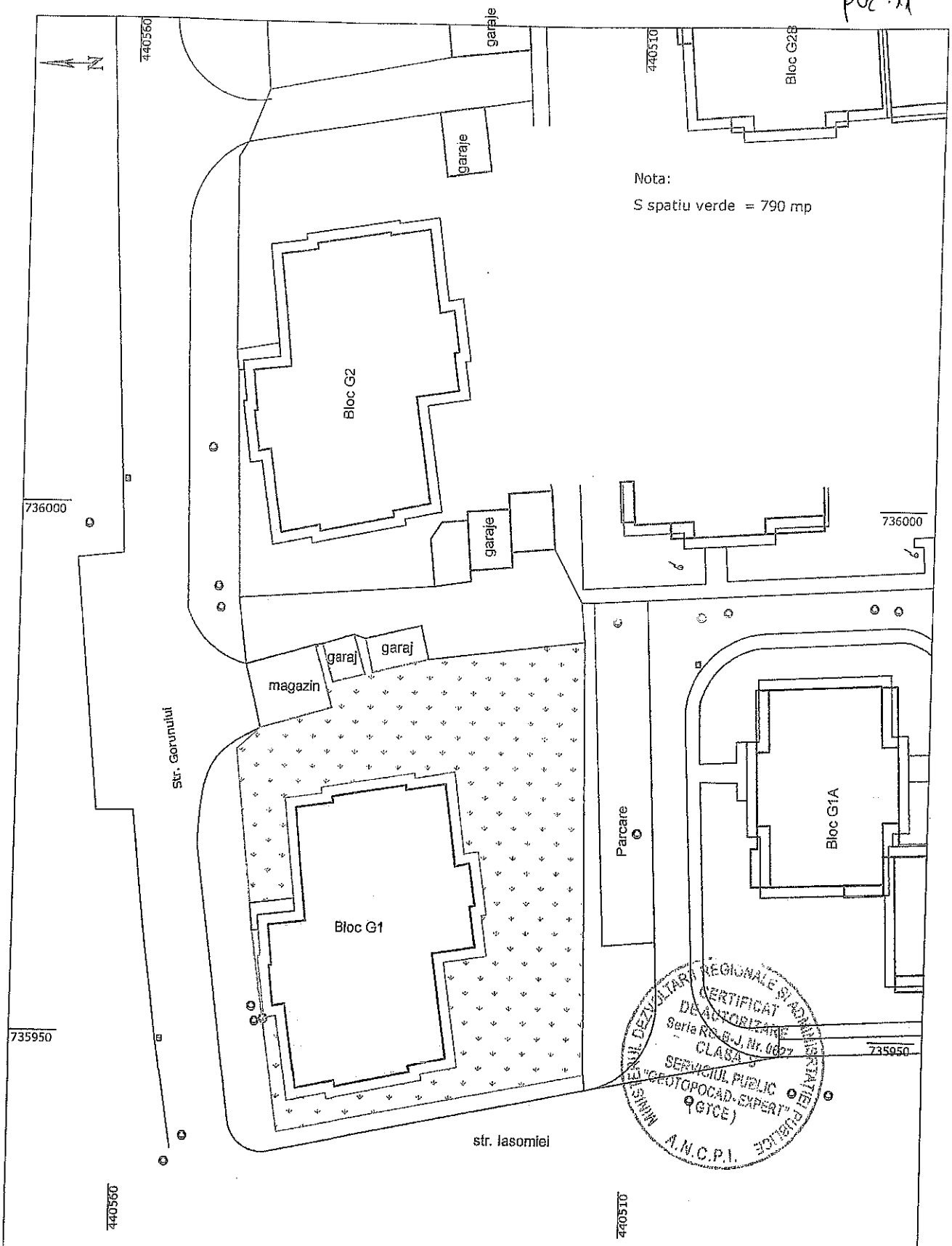

Sistem de Coordonate M. Neagra STEREO "70

CONSILIUL LOCAL GALATI SERVICIUL PUBLIC GEOTOPOCAD-EXPERT Tel : 0236/426200 ; Micro 39B, bloc J5 parter				Beneficiar : MUNICIPIUL GALATI
SPECIFICAŢIE	NUME	SEMNĂTURA	Scara: 1:500	Titlu proiect : Mun. Galati, Cartier Micro 17
INTOCMIT	ing. Iftode Oana			
VERIFICAT			Data: 12.2015	Titlu plansa : PLAN TOPOGRAFIC — Zona 6, Plansa 4-2

POZ.12

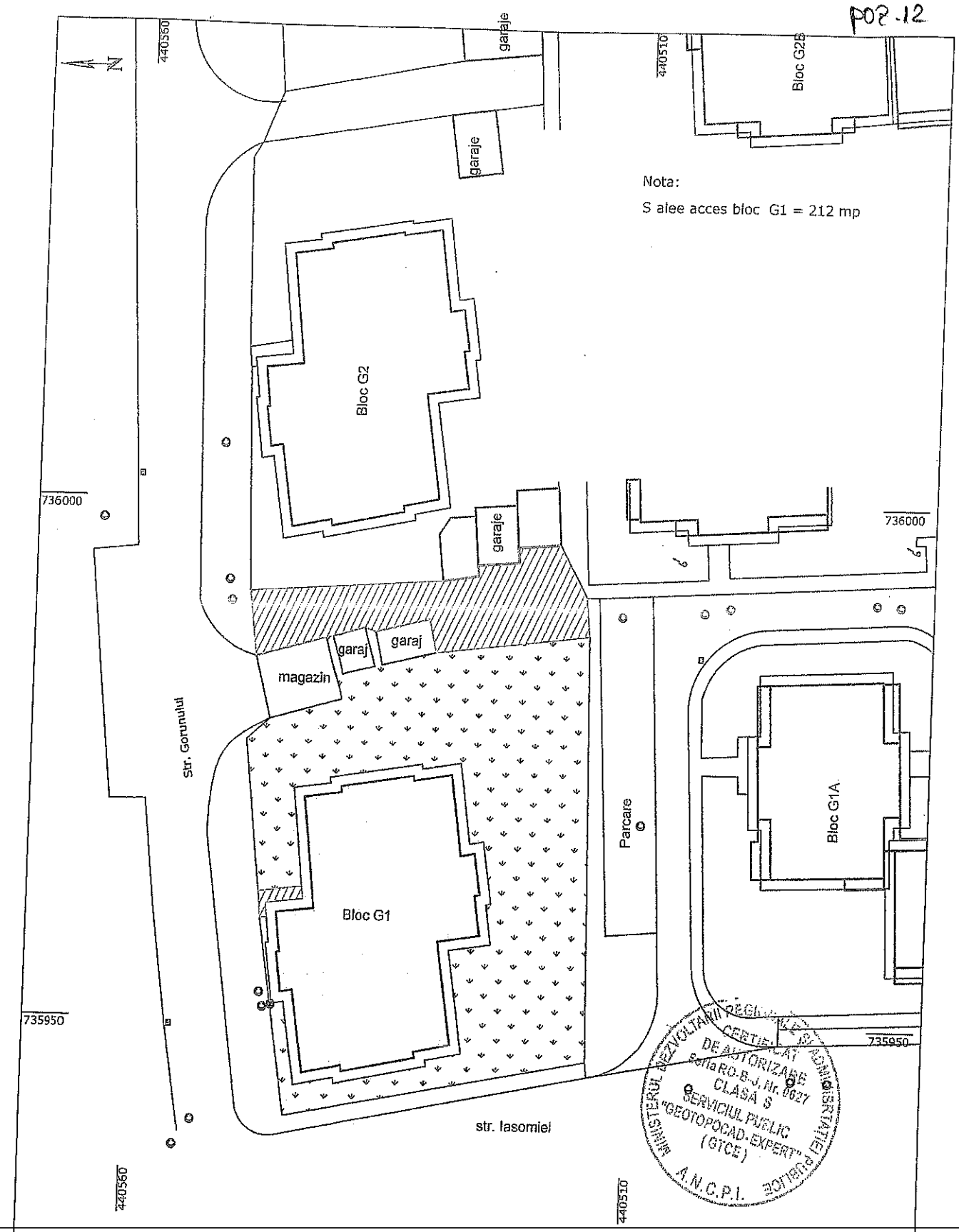

CONSILIUL LOCAL GALATI SERVICIUL PUBLIC GEOTOPOCAD-EXPERT Tel : 0238/426200 ; Micro 39B, bloc J5 parter				Sistem de Coordonate M. Neagra STEREO "70 Beneficiar : MUNICIPIUL GALATI
SPECIFICAŢIE	NUME	SEMNĂTURA	Scara: 1:500	Titlu proiect : Mun. Galati, Cartier Micro 17
INTOCMIT	ing. Iftode Oana			
VERIFICAT			Data: 12.2015	Titlu plansa : PLAN TOPOGRAFIC Zona 6 Plansa 4-3

POZ. 13

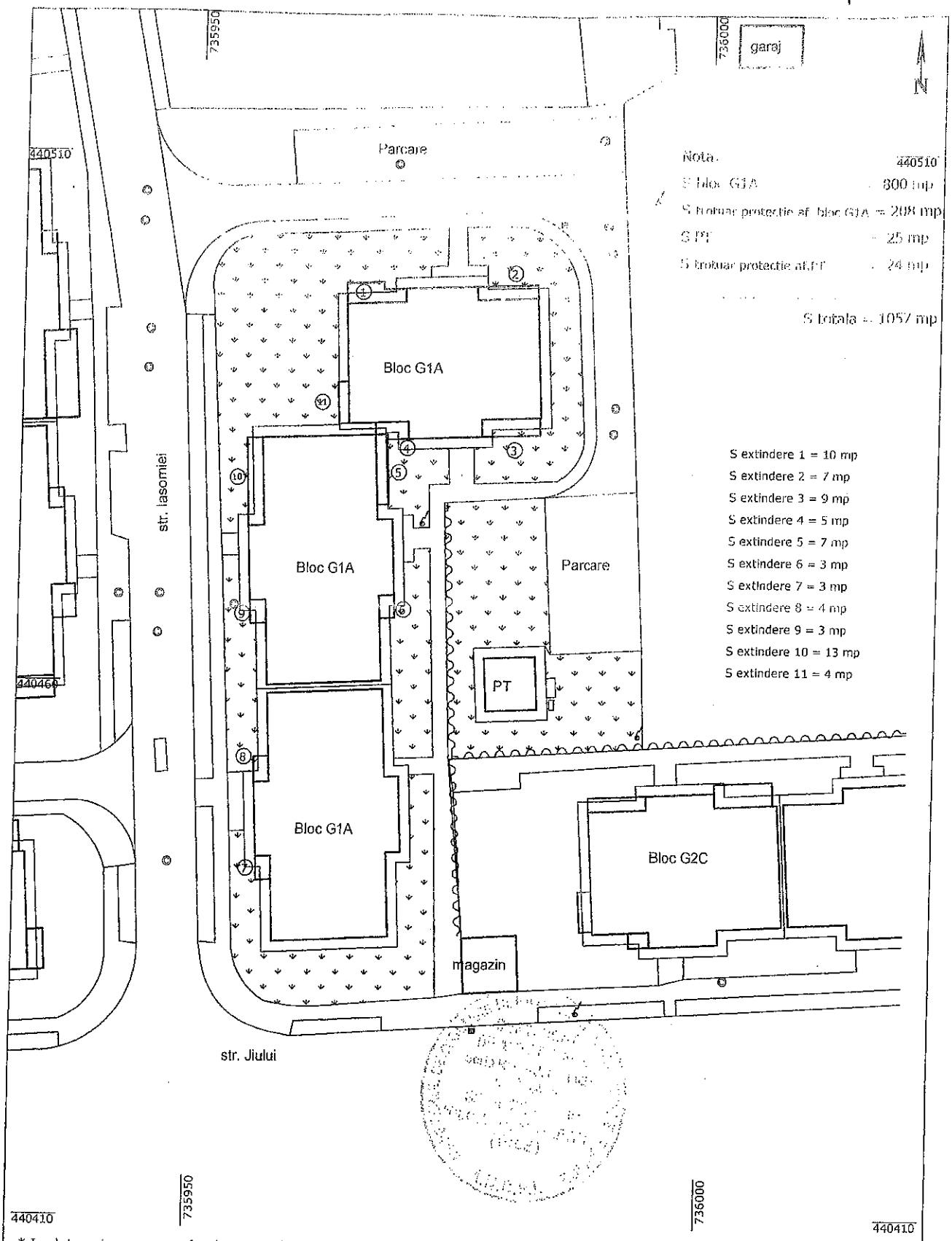

* In determinarea suprafetelor spatiului verde si a trotuarului de protectie nu au fost luate in considerare extinderile.

Sistem de Coordonate M. Neagra STEREO "70

CONSILIUL LOCAL GALATI SERVICIUL PUBLIC GEOTOPOCAD-EXPERT Tel : 0236/426200 ; Micro 39B, bloc J5 parter				Beneficiar : MUNICIPIUL GALATI
SPECIFICAȚIE	NUME	SEMNĂTURA	Scara: 1:500	Titlu proiect : Mun. Galati, Cartier Micro 17
INTOCMIT	Ing. Iftode Oana			
VERIFICAT			Data: 12.2015	Titlu plansa : PLAN TOPOGRAFIC Zona 6 Plansa 5-1

POZ. 14

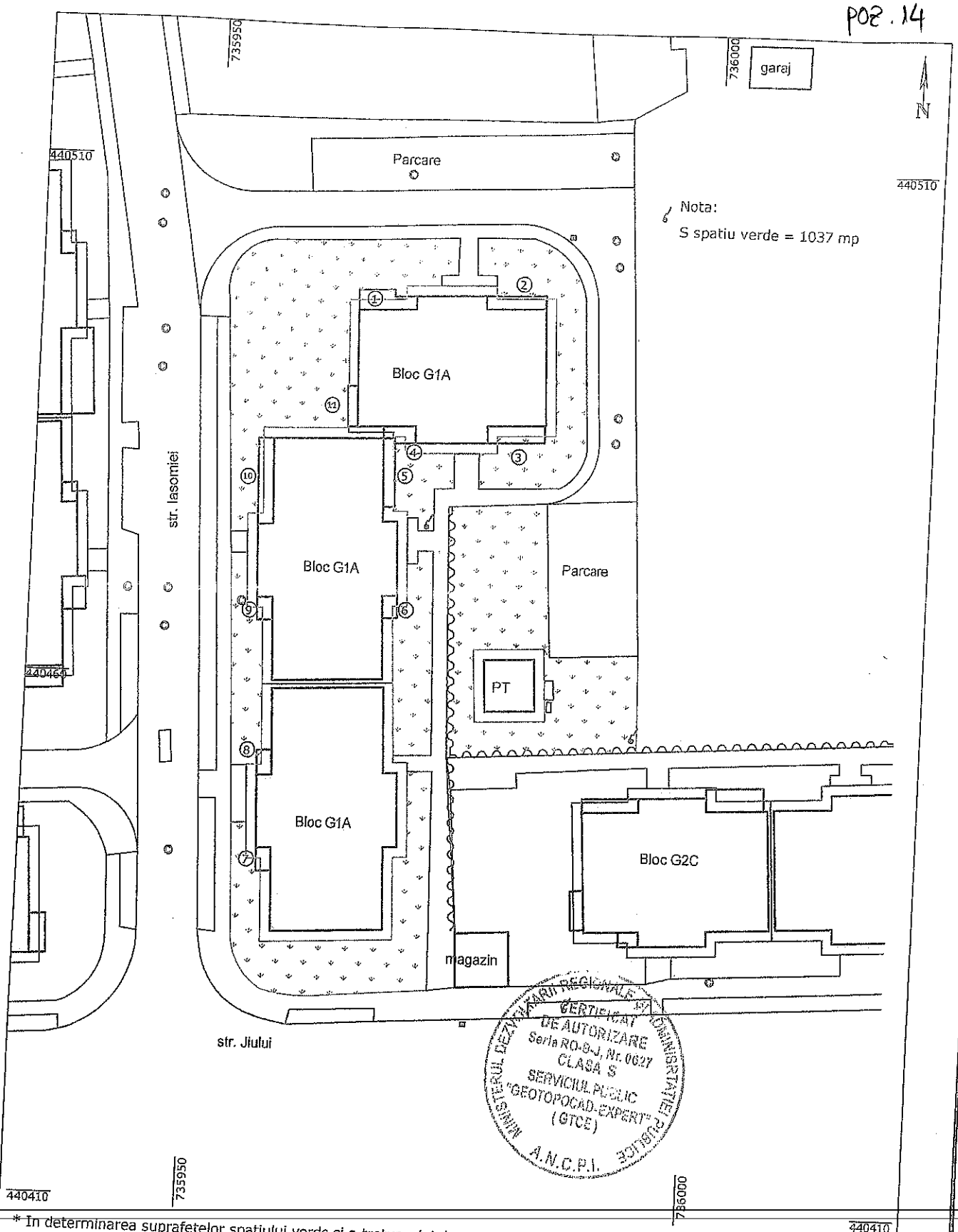

* In determinarea suprafetelor spatiului verde si a trotuarului de protectie nu au fost luate in considerare extinderile.

Sistem de Coordonate M. Neagra STEREO "70

CONSILIUL LOCAL GALATI SERVICIUL PUBLIC GEOTOPOCAD-EXPERT Tel : 0236/426200 ; Micro 39B, bloc J5 parter				Beneficiar : MUNICIPIUL GALATI
SPECIFICAŢIE	NUME	SEMNĂTURA	Scara: 1:500	Titlu proiect : Mun. Galati, Cartier Micro 17
INTOCMIT	ing. Iftode Oana			
VERIFICAT			Data: 12.2015	Titlu plansa : PLAN TOPOGRAFIC Zona 6 Plansa 5-2

POZ. 15

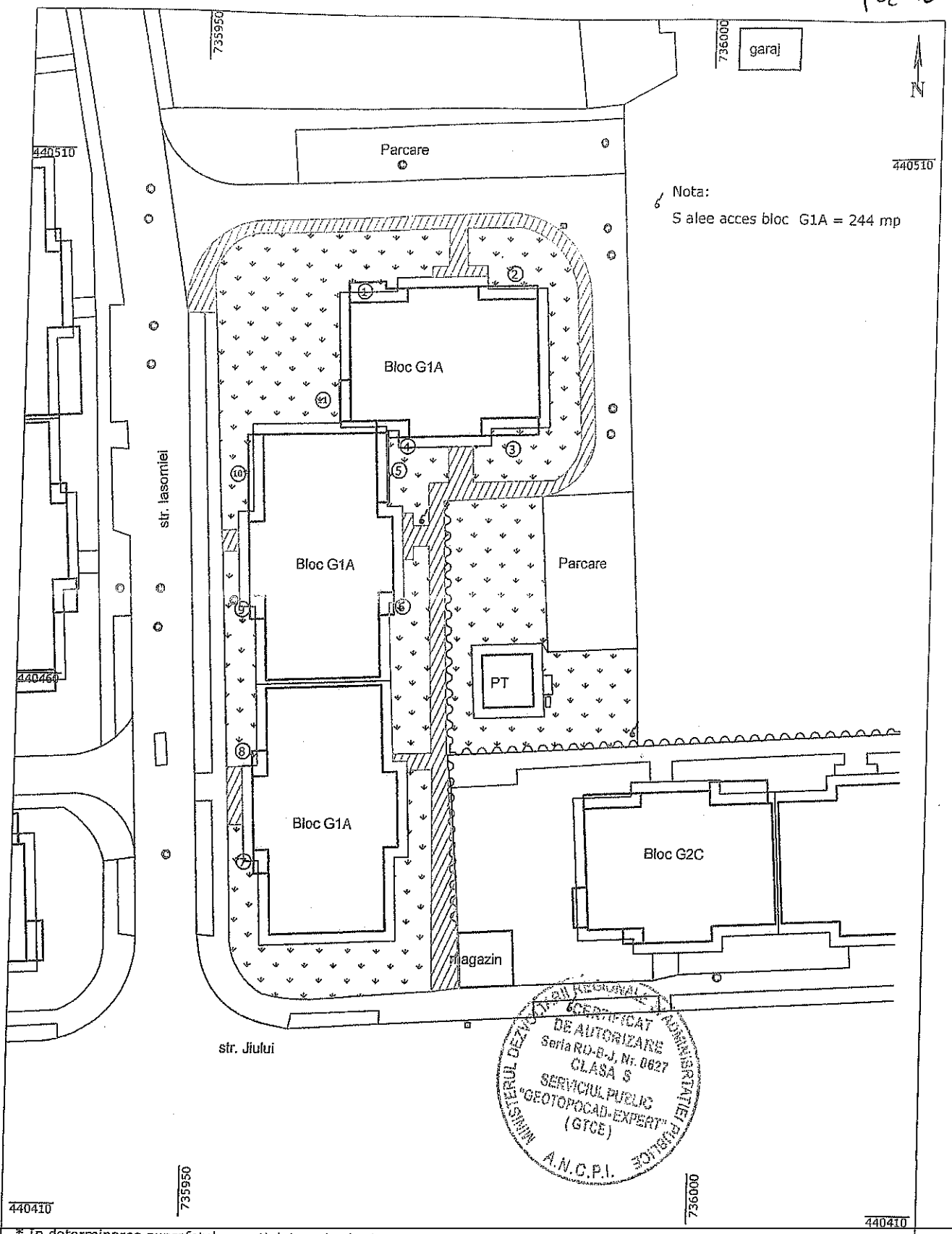

* In determinarea suprafetelor spatiului verde si a trotuarului de protectie nu au fost luate in considerare extinderile.

Sistem de Coordonate M. Neagra STEREO "70

CONSILIUL LOCAL GALATI SERVICIUL PUBLIC GEOTOPOCAD-EXPERT Tel : 0236/426200 ; Micro 39B, bloc J5 parter				Beneficiar : MUNICIPIUL GALATI	
SPECIFICAȚIE	NUME	SEMNĂTURA	Scara: 1:500	Titlu proiect : Mun. Galati, Cartier Micro 17	
INTOCMIT	ing. Iftode Oana				
VERIFICAT			Data: 12.2015	Titlu plansa : PLAN TOPOGRAFIC	Zona 6 Plansa 5-3

POZ. 16

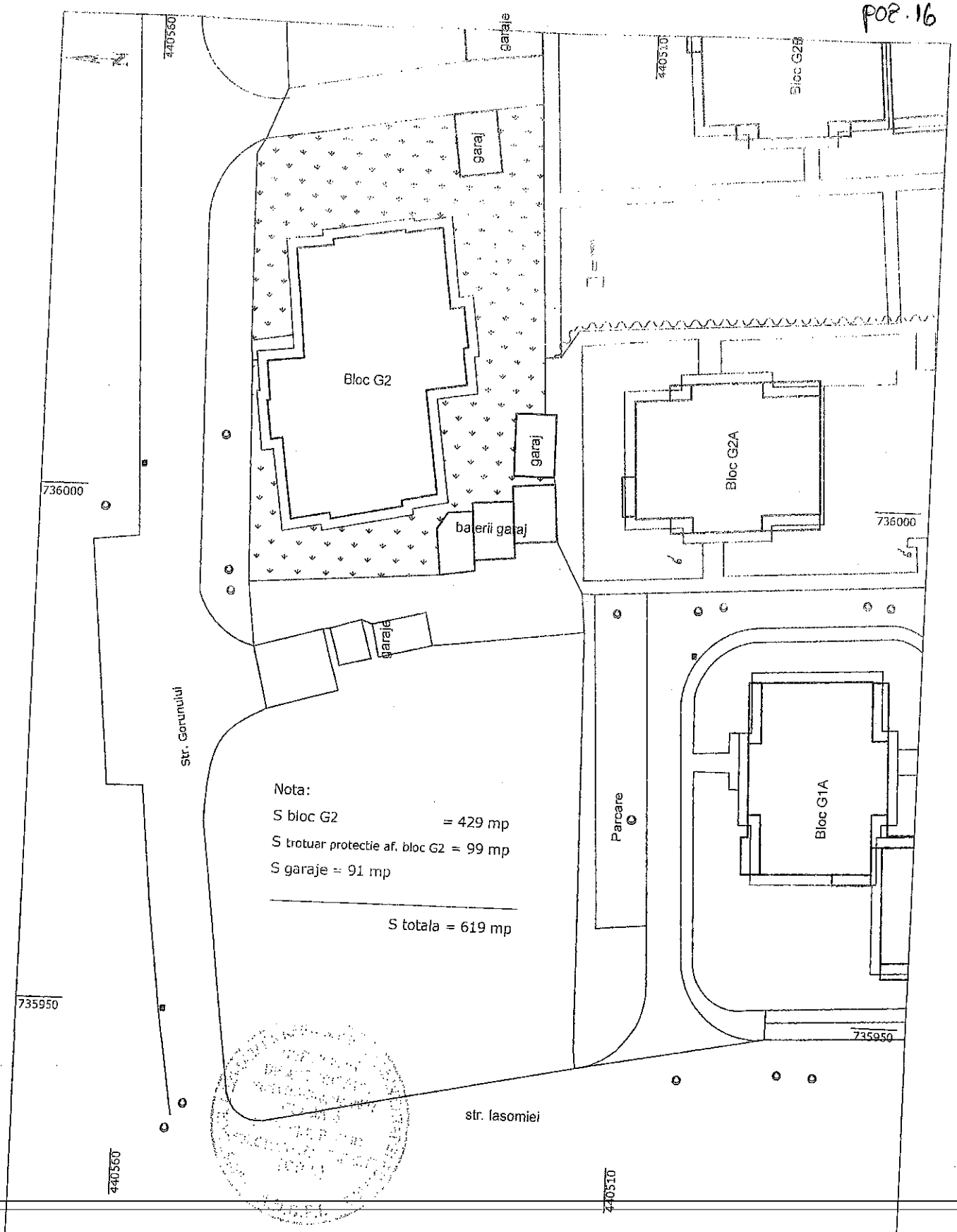

Nota:

S bloc G2 = 429 mp

S trotuar protectie af. bloc G2 = 99 mp

S garaje = 91 mp

S totala = 619 mp

CONSILIUL LOCAL GALATI SERVICIUL PUBLIC GEOTOPOCAD-EXPERT Tel : 0236/426200 ; Micro 39B, bloc J5 parter				Sistem de Coordonate M. Neagra STEREO "70 Beneficiar : MUNICIPIUL GALATI
SPECIFICAŢIE	NUME	SEMNĂTURA	Scara: 1:500	Titlu proiect : Mun. Galati, Cartier Micro 17
INTOCMIT	ing. Iftode Oana			
VERIFICAT			Data: 12.2015	Titlu plansa : PLAN TOPOGRAFIC Zona 6 Plansa 6-1

poz. 17

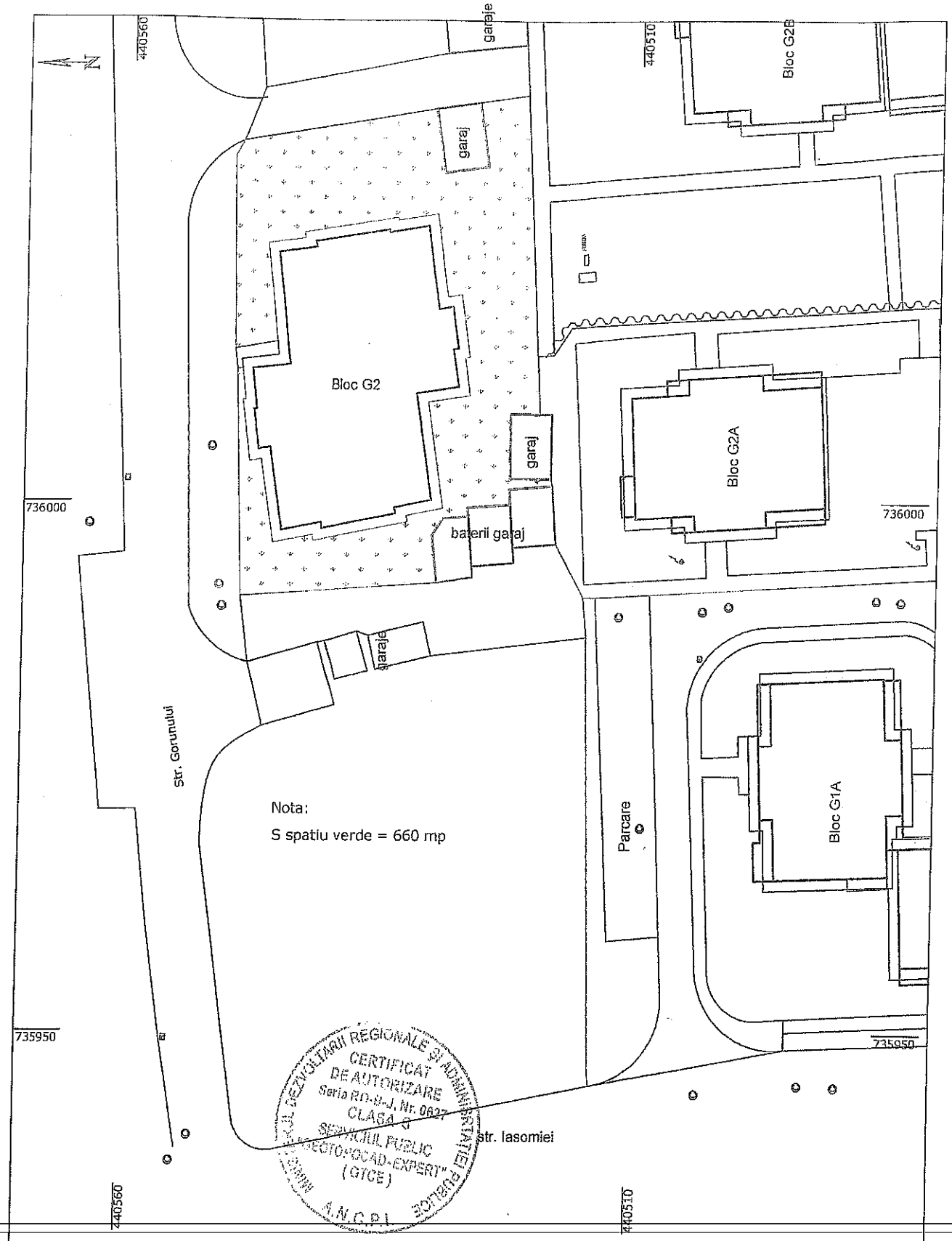

Sistem de Coordonate M. Neagra STEREO "70

CONSILIUL LOCAL GALATI SERVICIUL PUBLIC GEOTOPOCAD-EXPERT Tel : 0236/426200 ; Micro 39B, bloc J5 parter				Beneficiar : MUNICIPIUL GALATI
SPECIFICAŢIE	NUME	SEMNĂTURA	Scara: 1:500	Titlu proiect : Mun. Galati, Cartier Micro 17
INTOCMIT	ing. Iftode Oana			
VERIFICAT			Data: 12.2015	Titlu plansa : PLAN TOPOGRAFIC Zona 6 Plansa 6-2

POZ. 18

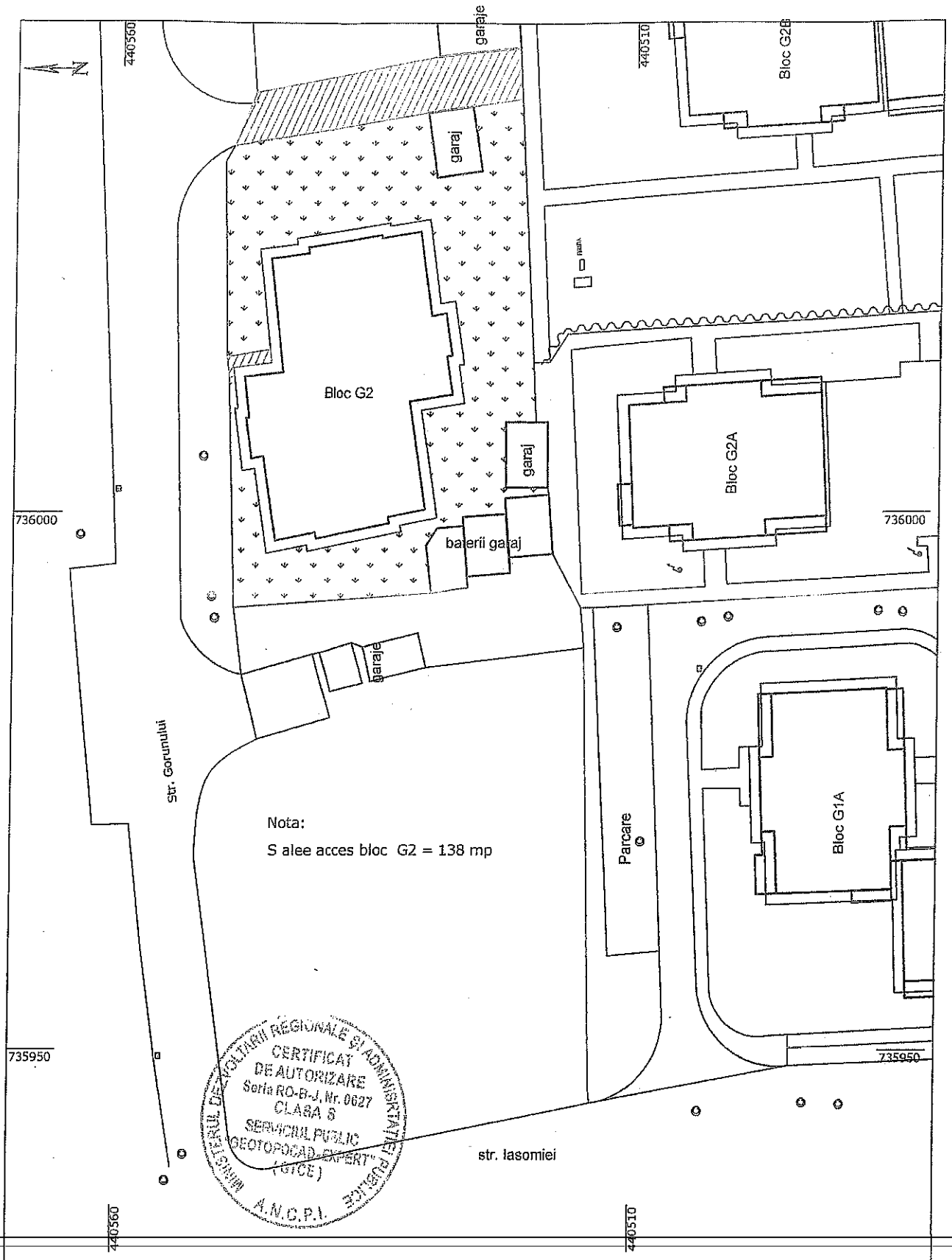

Sistem de Coordonate M. Neagra STEREO "70

CONSILIUL LOCAL GALATI SERVICIUL PUBLIC GEOTOPOCAD-EXPERT Tel : 0236/426200 ; Micro 39B, bloc J5 parter				Beneficiar : MUNICIPIUL GALATI	
SPECIFICAŢIE	NUME	SEMNĂTURA	Scara: 1:500	Titlu proiect : Mun. Galati, Cartier Micro 17	
INTOCMIT	ing. Iftode Oana		Data: 12.2015	Titlu plansa : PLAN TOPOGRAFIC	Zona 6 Plansa 6-3
VERIFICAT					

poz. 19

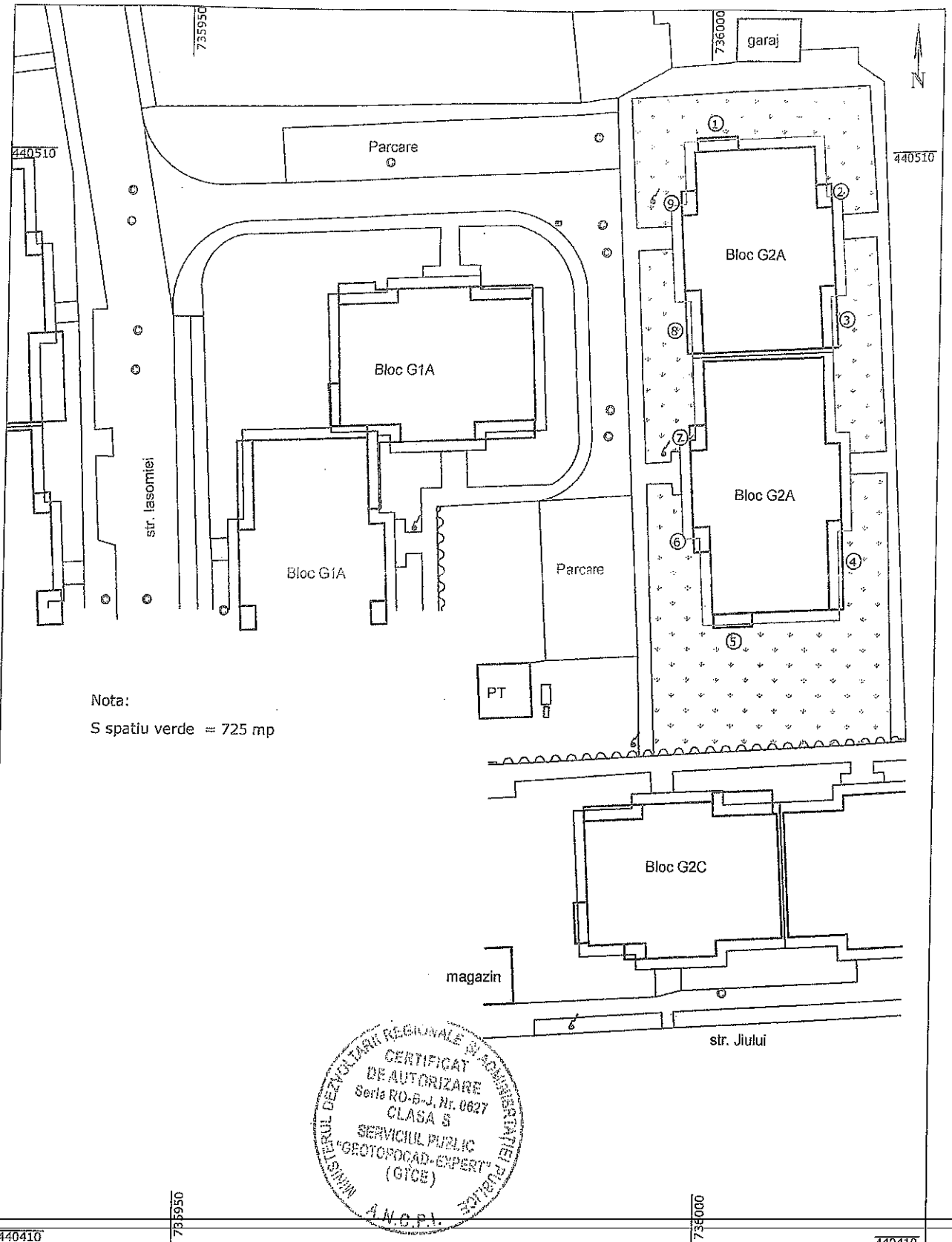

* In determinarea suprafetelor spatiului verde si a trotuarului de protectie nu au fost luate in considerare extinderile.

Sistem de Coordonate M. Neagra STEREO "70

CONSILIUL LOCAL GALATI **SERVICIUL PUBLIC GEOTOPOCAD-EXPERT** **Tel : 0236/426200 ; Micro 39B, bloc J5 parter**				**Beneficiar :** MUNICIPIUL GALATI
SPECIFICAŢIE	NUME	SEMNĂTURA	Scara: 1:500	**Titlu proiect :** Mun. Galati, Cartier Micro 17
INTOCMIT	ing. Iftode Oana		Data: 12.2015	**Titlu plansa :** PLAN TOPOGRAFIC
VERIFICAT				Zona 6 Plansa 7-2

POZ. 20

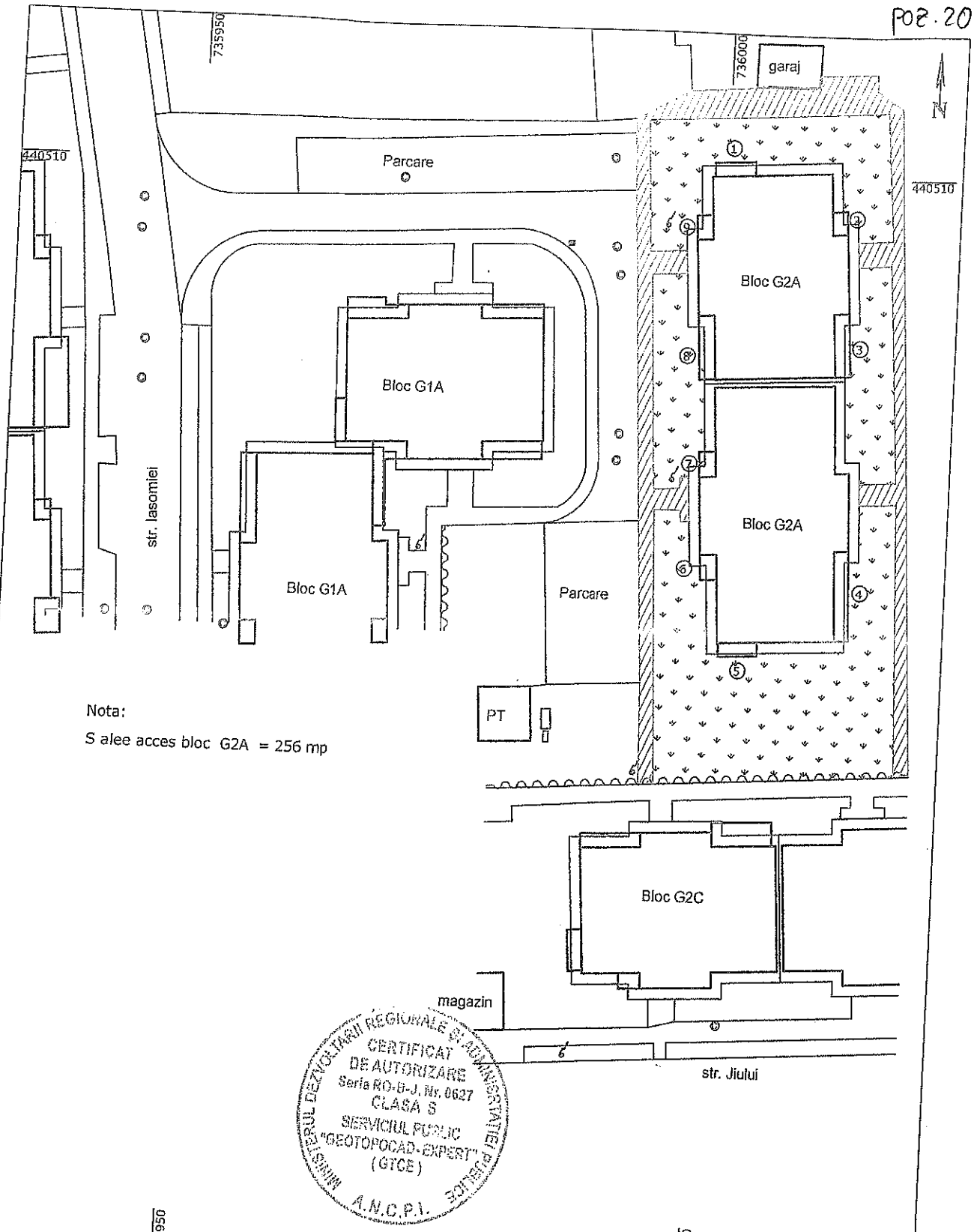

Nota:

S alee acces bloc G2A = 256 mp

MINISTERUL DEZVOLTĂRII REGIONALE ȘI ADMINISTRAȚIEI PUBLICE
CERTIFICAT DE AUTORIZARE
Seria RO-B-J, Nr. 0627
CLASA S
SERVICIUL PUBLIC "GEOTOPOCAD-EXPERT" (GTCE)
A.N.C.P.I.

* In determinarea suprafetelor spatiului verde si a trotuarului de protectie nu au fost luate in considerare extinderile.

Sistem de Coordonate M. Neagra STEREO "70

CONSILIUL LOCAL GALATI SERVICIUL PUBLIC GEOTOPOCAD-EXPERT Tel : 0236/426200 ; Micro 39B, bloc J5 parter				Beneficiar : MUNICIPIUL GALATI	
SPECIFICAȚIE	NUME	SEMNĂTURA	Scara: 1:500	Titlu proiect : Mun. Galati, Cartier Micro 17	
INTOCMIT	ing. Iftode Oana				
VERIFICAT			Data: 12.2015	Titlu plansa : PLAN TOPOGRAFIC	Zona 6 Plansa 7-3

POZ-21

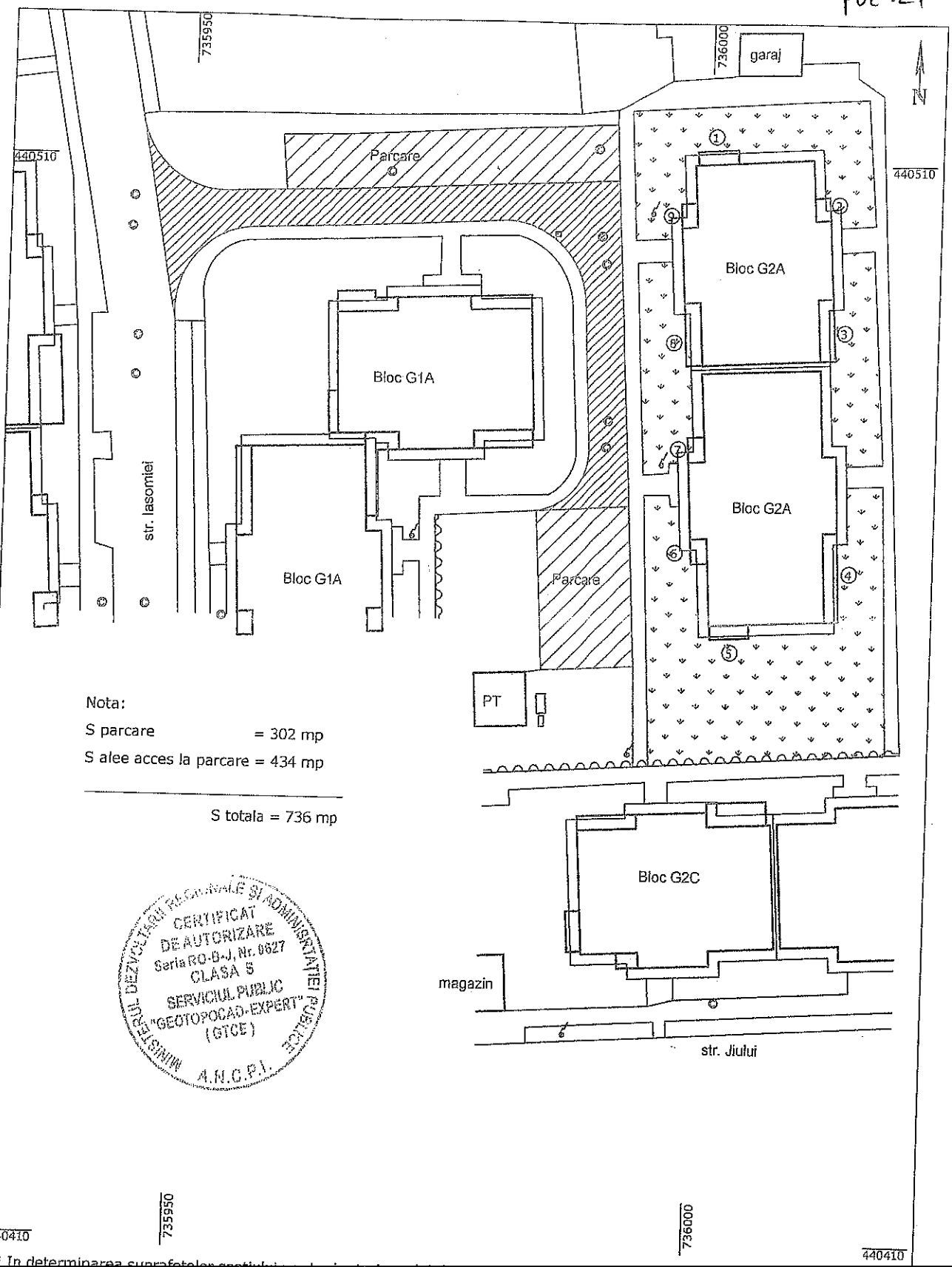

Nota:

S parcare = 302 mp

S alee acces la parcare = 434 mp

S totala = 736 mp

MINISTERUL DEZVOLTĂRII REGIONALE ȘI ADMINISTRAȚIEI PUBLICE
CERTIFICAT DE AUTORIZARE
Seria RO-B-J, Nr. 0627
CLASA 5
SERVICIUL PUBLIC "GEOTOPOCAD-EXPERT" (GTCE)
A.N.C.P.I.

* In determinarea suprafetelor spatiului verde si a trotuarului de protectie nu au fost luate in considerare extinderile.

Sistem de Coordonate M. Neagra STEREO "70

CONSILIUL LOCAL GALATI SERVICIUL PUBLIC GEOTOPOCAD-EXPERT Tel.: 0236/426200 ; Micro 39B, bloc J5 parter				Beneficiar : MUNICIPIUL GALATI	
SPECIFICAŢIE	NUME	SEMNĂTURA	Scara: 1:500	Titlu proiect : Mun. Galati, Cartier Micro 17	
INTOCMIT	ing. Iftode Oana				
VERIFICAT			Data: 12.2015	Titlu plansa : PLAN TOPOGRAFIC	Zona 6 Plansa 7-4

POZ. 22

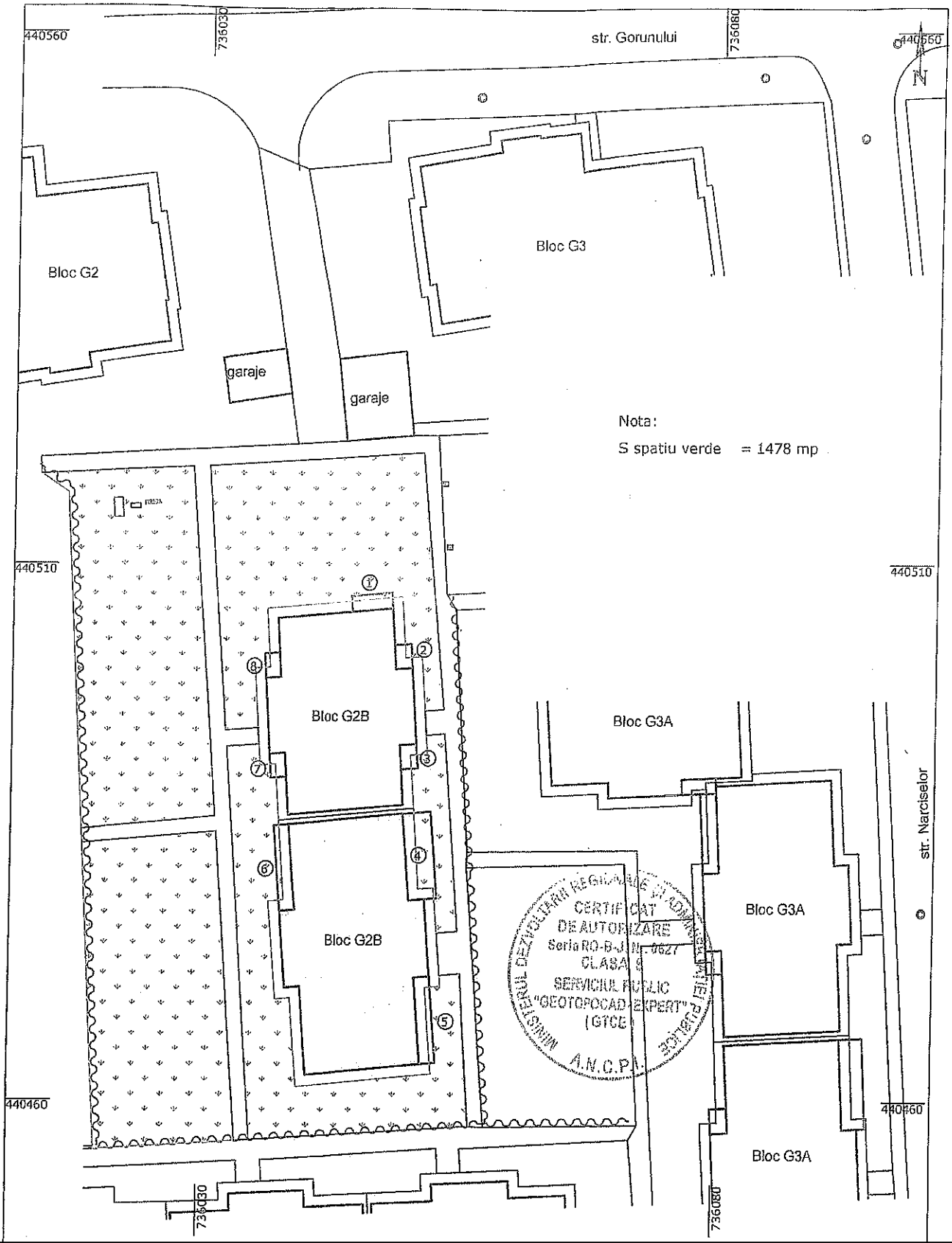

* In determinarea suprafetelor spatiului verde si a trotuarului de protectie nu au fost luate in considerare extinderile.

Sistem de Coordonate M. Neagra STEREO "70

CONSILIUL LOCAL GALATI SERVICIUL PUBLIC GEOTOPOCAD-EXPERT Tel : 0236/426200 ; Micro 39B, bloc J5 parter				Beneficiar : MUNICIPIUL GALATI	
SPECIFICAŢIE	NUME	SEMNĂTURA	Scara: 1:500	Titlu proiect : Mun. Galati, Cartier Micro 17	
INTOCMIT	ing. Iftode Oana		Data: 12.2015	Titlu plansa : PLAN TOPOGRAFIC	Zona 6 Plansa 8-2
VERIFICAT					

poz 23

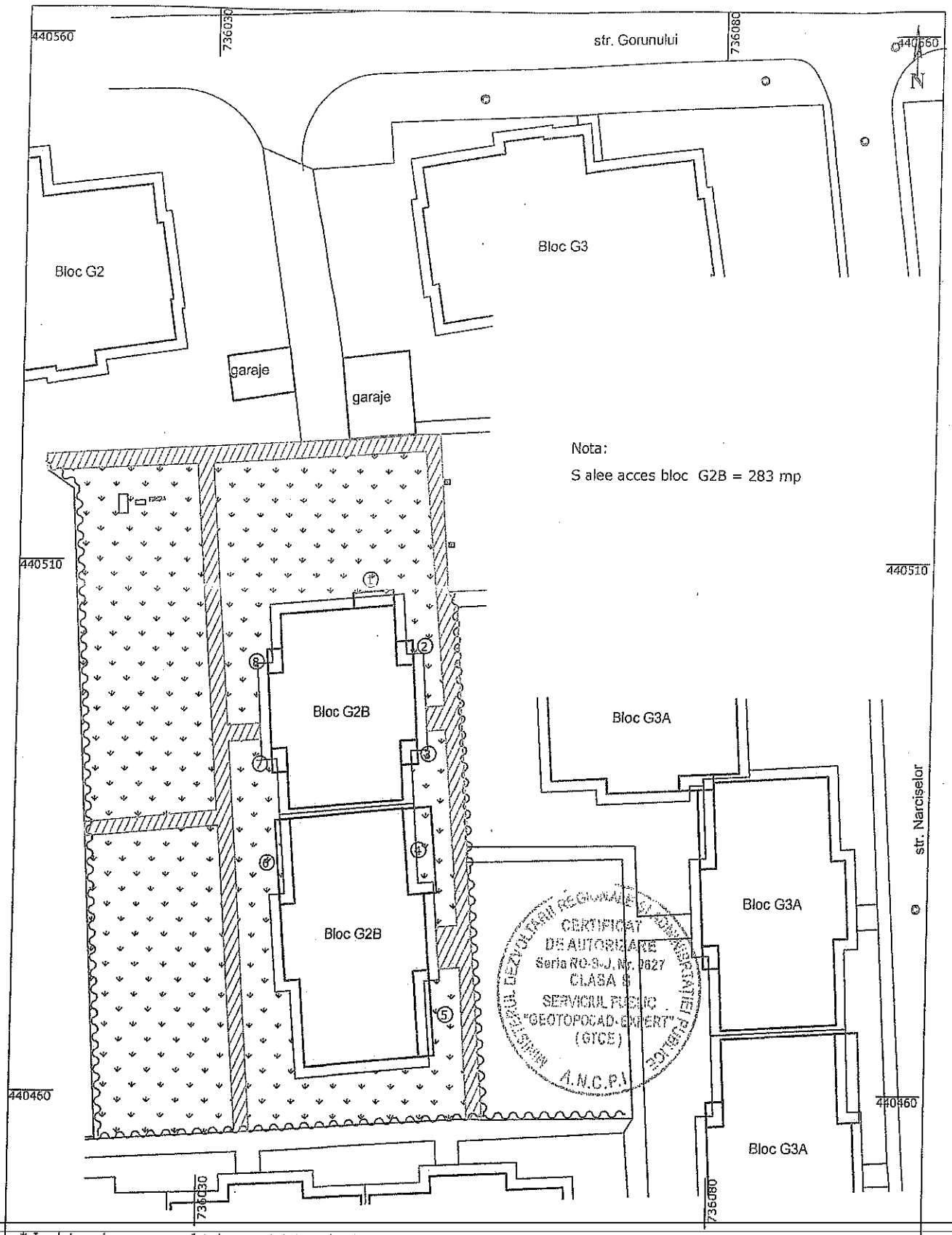

* In determinarea suprafetelor spatiului verde si a trotuarului de protectie nu au fost luate in considerare extinderile.

Sistem de Coordonate M. Neagra STEREO "70

CONSILIUL LOCAL GALATI **SERVICIUL PUBLIC GEOTOPOCAD-EXPERT** **Tel : 0236/426200 ; Micro 39B, bloc J5 parter**				**Beneficiar :** **MUNICIPIUL GALATI**	
SPECIFICAŢIE	**NUME**	**SEMNĂTURA**	**Scara: 1:500**	**Titlu proiect :** **Mun. Galati, Cartier Micro 17**	
INTOCMIT	**ing. Iftode Oana**				
VERIFICAT			**Data: 12.2015**	**Titlu plansa :** PLAN TOPOGRAFIC	**Zona 6** **Plansa 8-3**

poz. 24

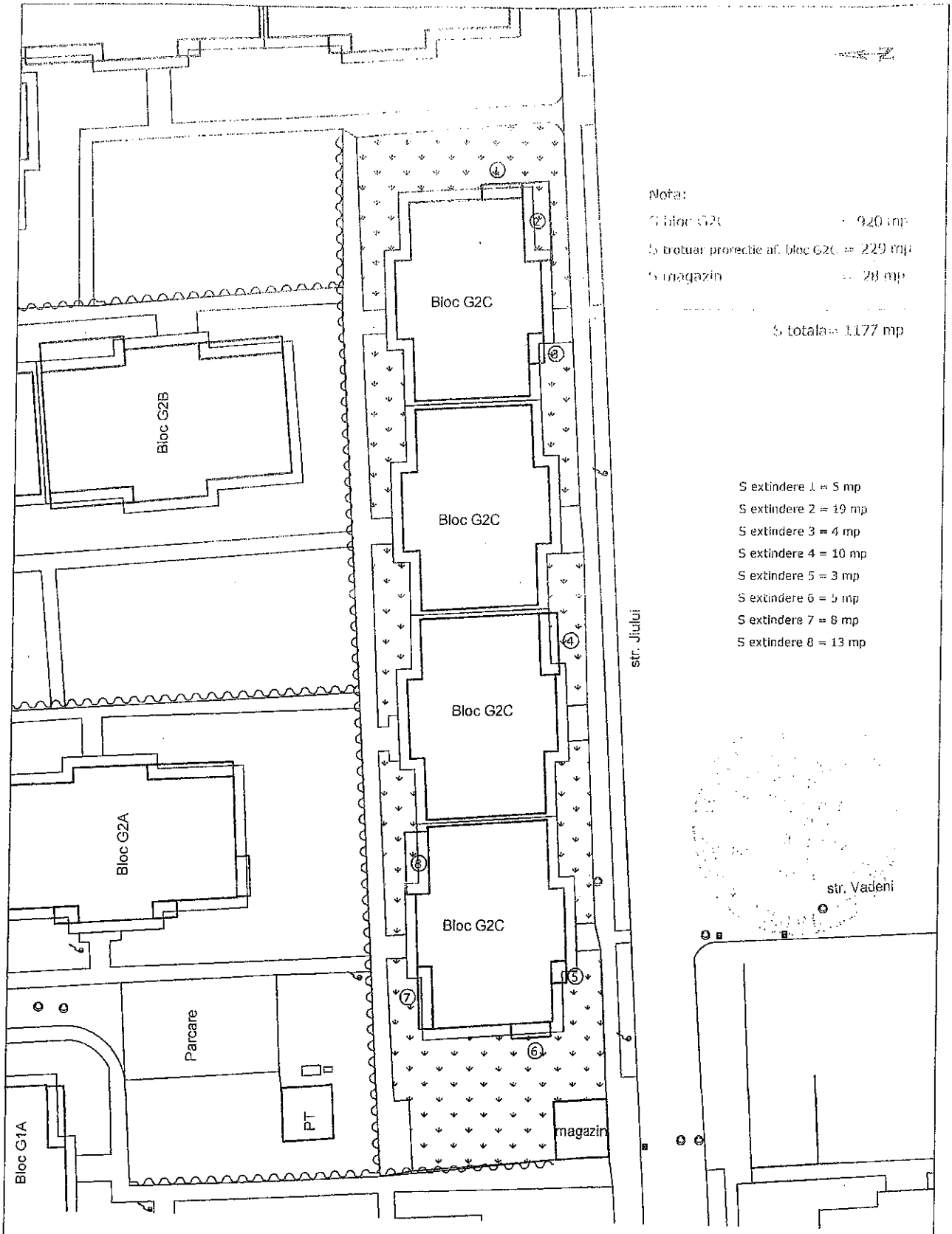

* In determinarea suprafetelor spatiului verde si a trotuarului de protectie nu au fost luate in considerare extinderile.

Sistem de Coordonate M. Neagra STEREO "70

CONSILIUL LOCAL GALATI SERVICIUL PUBLIC GEOTOPOCAD-EXPERT Tel : 0236/426200 ; Micro 39B, bloc J5 parter				Beneficiar : MUNICIPIUL GALATI	
SPECIFICAŢIE	NUME	SEMNĂTURA	Scara: 1:500	Titlu proiect : **Mun. Galati, Cartier Micro 17**	
INTOCMIT	ing. Iftode Oana		Data: 12.2015	Titlu plansa : PLAN TOPOGRAFIC	**Zona 6** **Plansa 9-1**
VERIFICAT					

POZ. 25

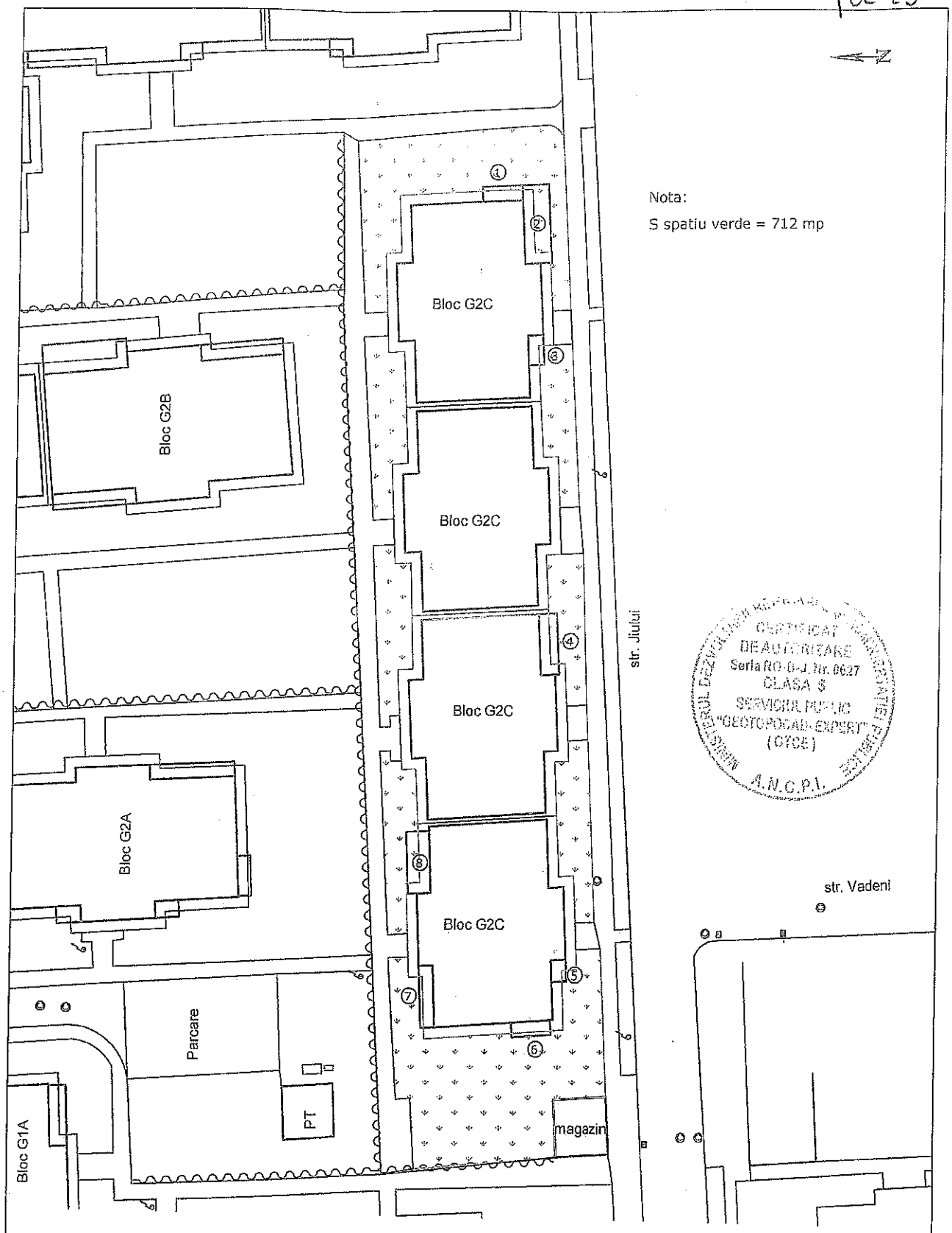

* In determinarea suprafetelor spatiului verde si a trotuarului de protectie nu au fost luate in considerare extinderile.

Sistem de Coordonate M. Neagra STEREO "70

CONSILIUL LOCAL GALATI SERVICIUL PUBLIC GEOTOPOCAD-EXPERT Tel : 0236/426200 ; Micro 39B, bloc J5 parter	Beneficiar : MUNICIPIUL GALATI

SPECIFICAŢIE	NUME	SEMNĂTURA	Scara: 1:500	Titlu proiect : Mun. Galati, Cartier Micro 17	
INTOCMIT	ing. Iftode Oana		Data: 12.2015	Titlu plansa : PLAN TOPOGRAFIC	Zona 6 Plansa 9-2
VERIFICAT					

poz. 26

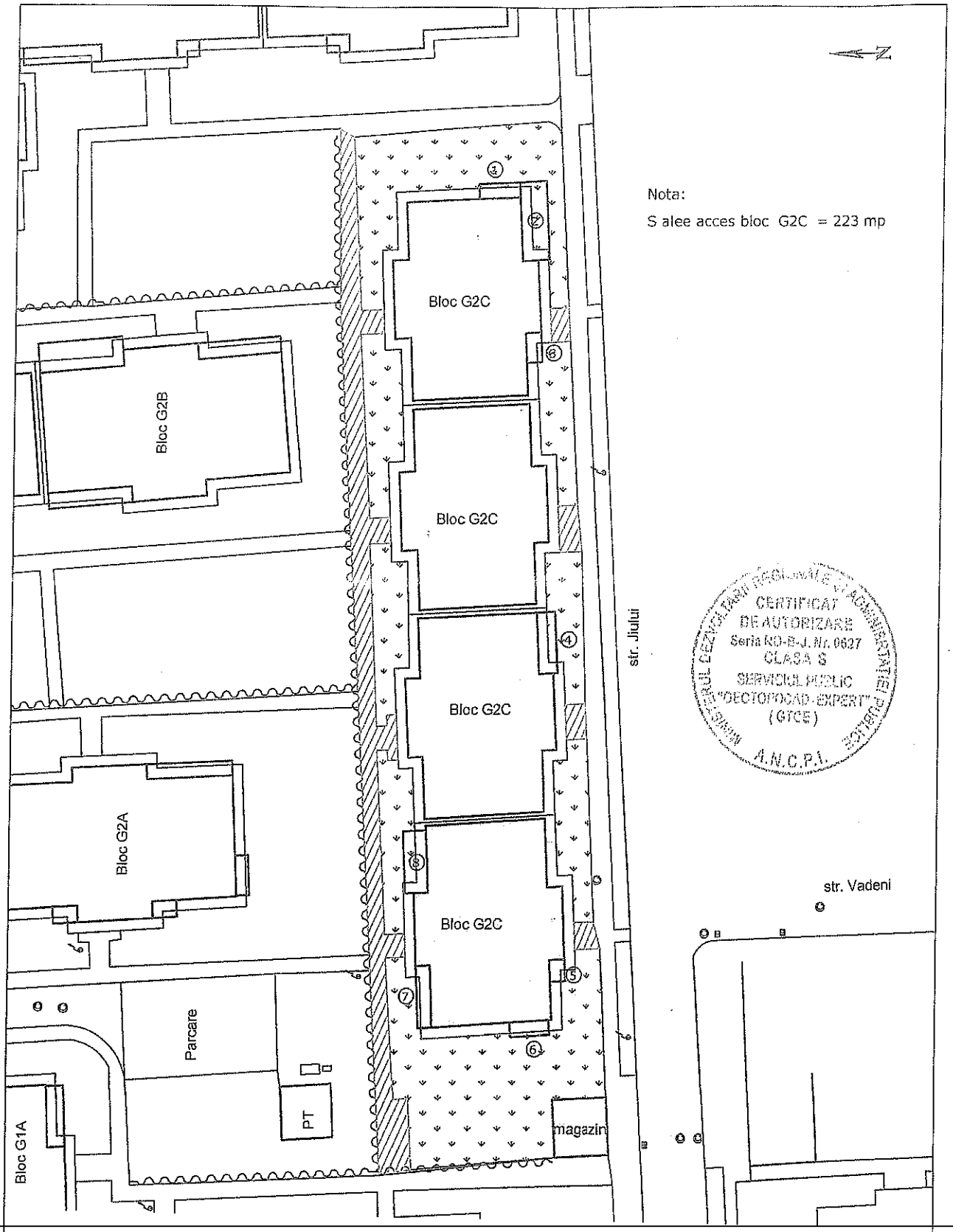

* In determinarea suprafetelor spatiului verde si a trotuarului de protectie nu au fost luate in considerare extinderile.

Sistem de Coordonate M. Neagra STEREO "70

CONSILIUL LOCAL GALATI SERVICIUL PUBLIC GEOTOPOCAD-EXPERT Tel : 0236/426200 ; Micro 39B, bloc J5 parter				Beneficiar : MUNICIPIUL GALATI
SPECIFICAŢIE	NUME	SEMNĂTURA	Scara: 1:500	Titlu proiect : Mun. Galati, Cartier Micro 17
INTOCMIT	ing. Iftode Oana		Data: 12.2015	Titlu plansa : PLAN TOPOGRAFIC — Zona 6, Plansa 9-3
VERIFICAT				

poz. 27

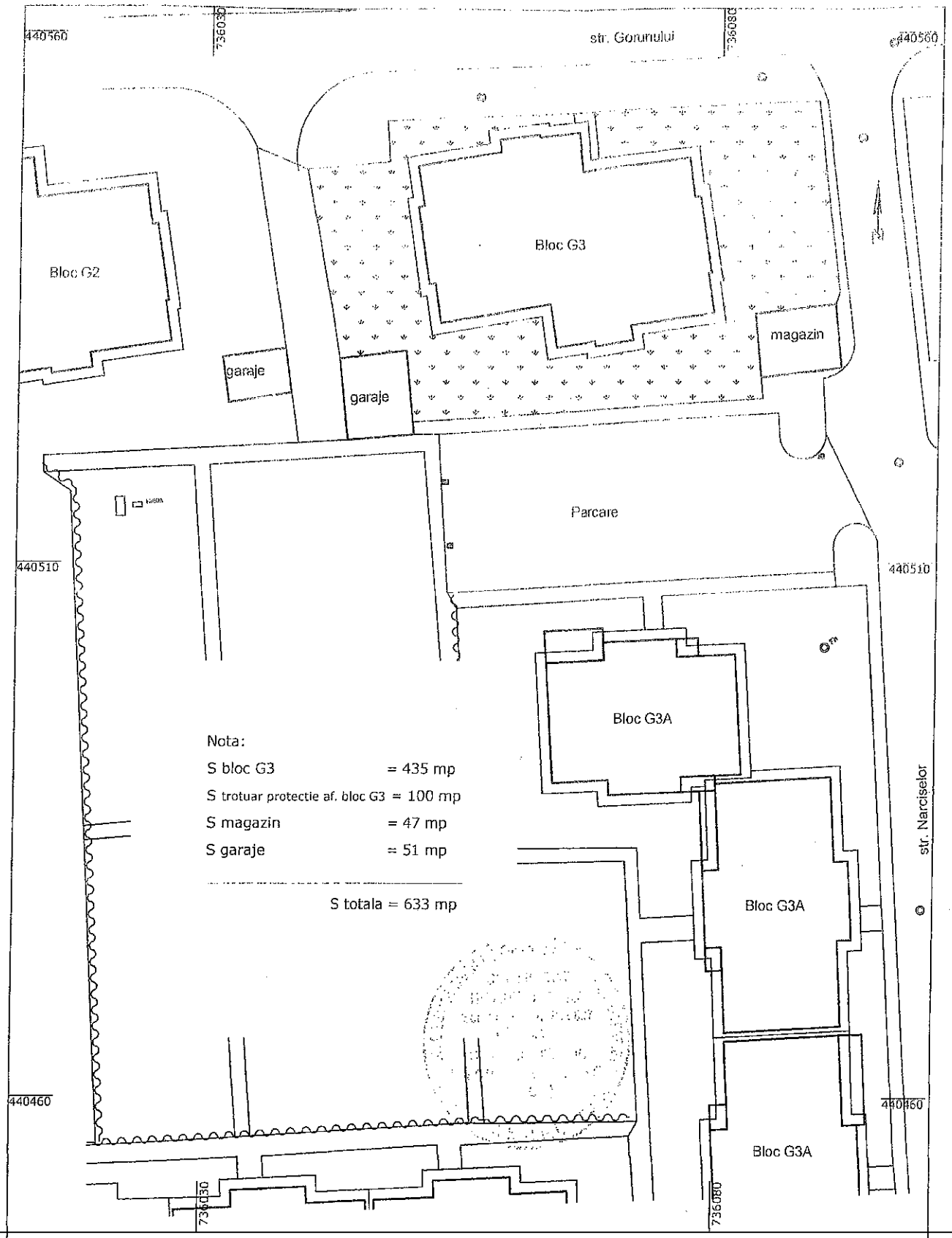

* In determinarea suprafetelor spatiului verde si a trotuarului de protectie nu au fost luate in considerare extinderile.

Sistem de Coordonate M. Neagra STEREO "70

CONSILIUL LOCAL GALATI SERVICIUL PUBLIC GEOTOPOCAD-EXPERT Tel : 0236/426200 ; Micro 39B, bloc J5 parter				Beneficiar : MUNICIPIUL GALATI	
SPECIFICAŢIE	NUME	SEMNĂTURA	Scara: 1:500	Titlu proiect : Mun. Galati, Cartier Micro 17	
INTOCMIT	ing. Iftode Oana		Data: 12.2015	Titlu plansa : PLAN TOPOGRAFIC	Zona 6 Plansa 10-1
VERIFICAT					

POZ. 28

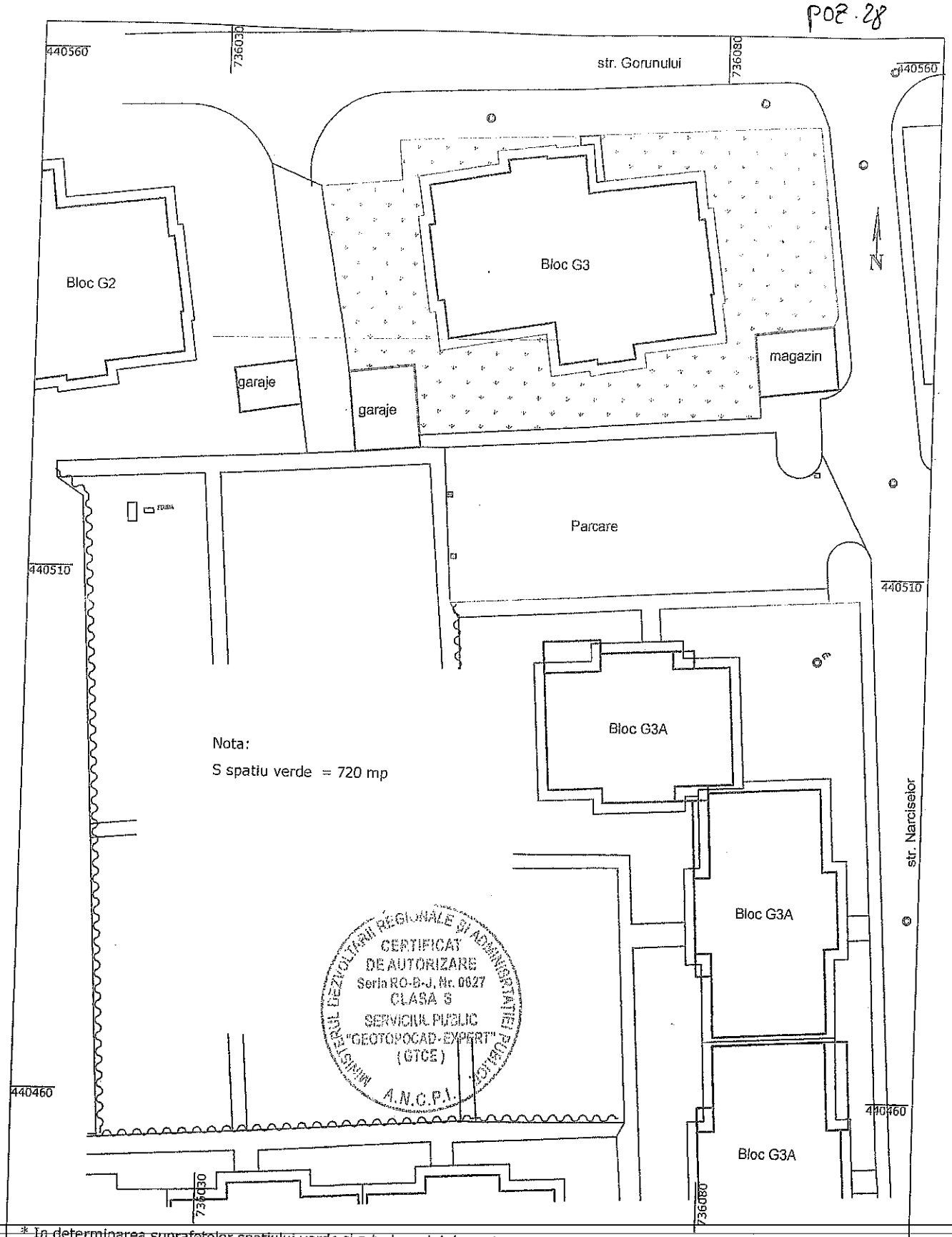

* In determinarea suprafetelor spatiului verde si a trotuarului de protectie nu au fost luate in considerare extinderile.

Sistem de Coordonate M. Neagra STEREO "70

CONSILIUL LOCAL GALATI SERVICIUL PUBLIC GEOTOPOCAD-EXPERT Tel : 0236/426200 ; Micro 39B, bloc J5 parter				Beneficiar : MUNICIPIUL GALATI
SPECIFICAȚIE	NUME	SEMNĂTURA	Scara: 1:500	Titlu proiect : Mun. Galati, Cartier Micro 17
INTOCMIT	ing. Iftode Oana			
VERIFICAT			Data: 12.2015	Titlu plansa : PLAN TOPOGRAFIC Zona 6 Plansa 10-2

poz. 29

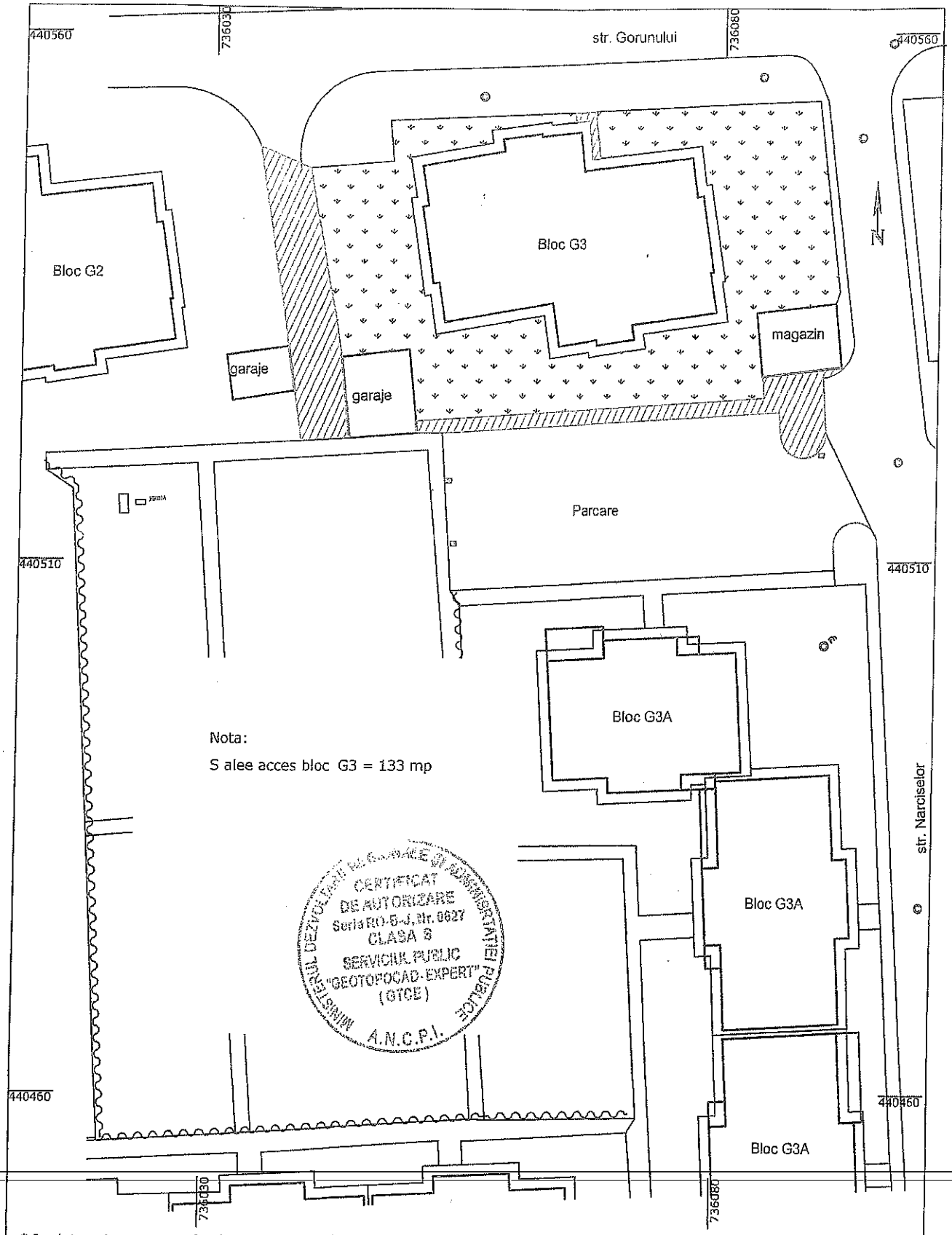

* In determinarea suprafetelor spatiului verde si a trotuarului de protectie nu au fost luate in considerare extinderile.

Sistem de Coordonate M. Neagra STEREO "70

CONSILIUL LOCAL GALATI SERVICIUL PUBLIC GEOTOPOCAD-EXPERT Tel : 0236/426200 ; Micro 39B, bloc J5 parter				Beneficiar : MUNICIPIUL GALATI
SPECIFICAŢIE	NUME	SEMNĂTURA	Scara: 1:500	Titlu proiect : Mun. Galati, Cartier Micro 17
INTOCMIT	ing. Iftode Oana			
VERIFICAT			Data: 12.2015	Titlu plansa : PLAN TOPOGRAFIC Zona 6 Plansa 10-3

poz. 30

440560

736030

str. Gorunului

736080

440560

Bloc G2

Bloc G3

N

garaje

garaje

magazin

Parcare

440510

440510

Nota:

S parcare = 552 mp

Bloc G3A

Bloc G3A

Bloc G3A

str. Narciselor

440460

440460

736030

736080

* In determinarea suprafetelor spatiului verde si a trotuarului de protectie nu au fost luate in considerare extinderile.

CONSILIUL LOCAL GALATI SERVICIUL PUBLIC GEOTOPOCAD-EXPERT Tel : 0236/426200 ; Micro 39B, bloc J5 parter				Sistem de Coordonate M. Neagra STEREO "70 Beneficiar : MUNICIPIUL GALATI
SPECIFICAŢIE	NUME	SEMNĂTURA	Scara: 1:500	Titlu proiect : Mun. Galati, Cartier Micro 17
INTOCMIT	ing. Iftode Oana			
VERIFICAT			Data: 12.2015	Titlu plansa : PLAN TOPOGRAFIC Zona 6 Plansa 10-4

POZ. 31

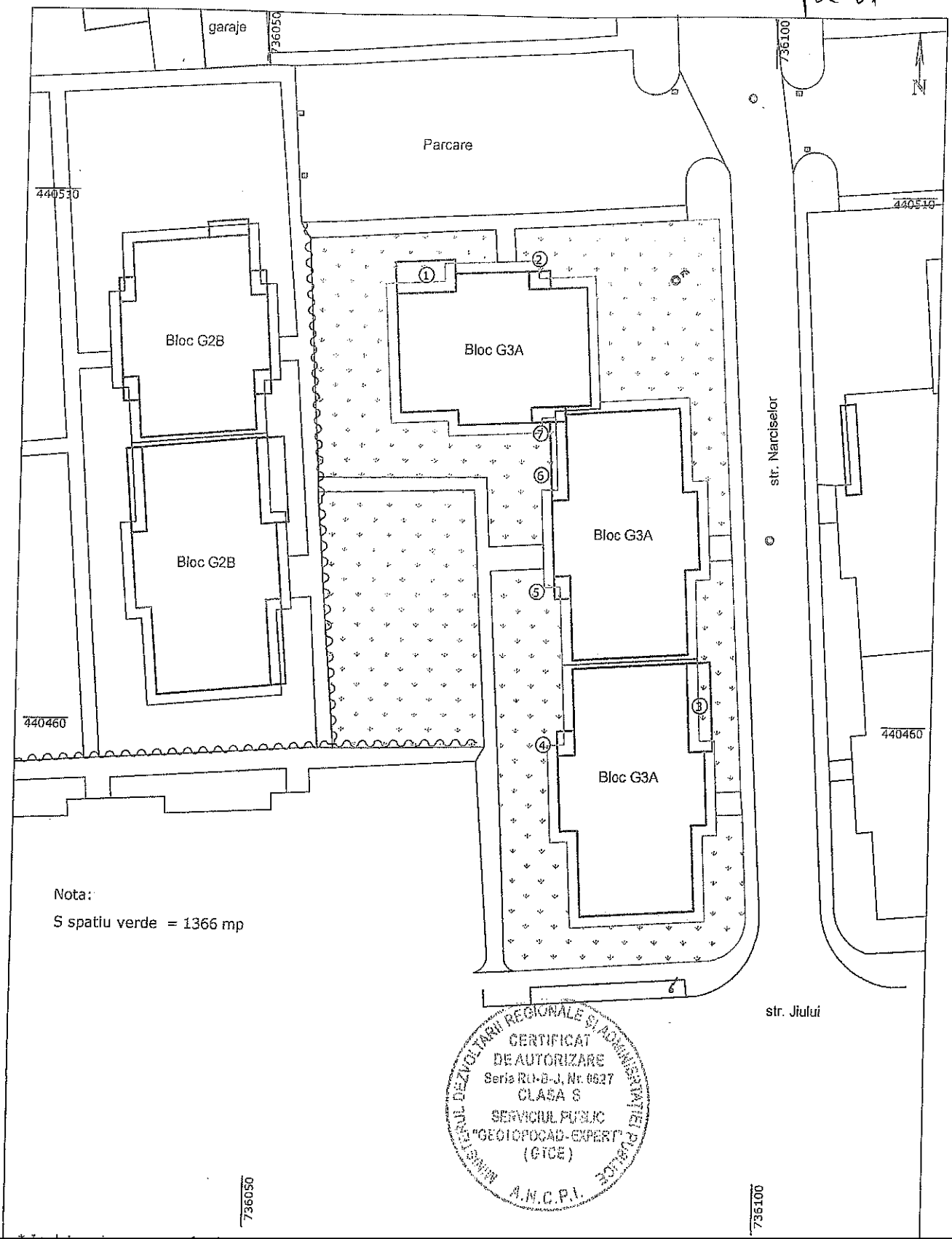

MINISTERUL DEZVOLTARII REGIONALE SI ADMINISTRATIEI PUBLICE
CERTIFICAT DE AUTORIZARE
Seria RO-B-J, Nr. 0527
CLASA S
SERVICIUL PUBLIC "GEOTOPOCAD-EXPERT" (GTCE)
A.N.C.P.I.

* In determinarea suprafetelor spatiului verde si a trotuarului de protectie nu au fost luate in considerare extinderile.

Sistem de Coordonate M. Neagra STEREO "70

CONSILIUL LOCAL GALATI SERVICIUL PUBLIC GEOTOPOCAD-EXPERT Tel : 0236/426200 , Micro 39B, bloc J5 parter				Beneficiar : MUNICIPIUL GALATI	
SPECIFICAŢIE	NUME	SEMNĂTURA	Scara: 1:500	Titlu proiect : Mun. Galati, Cartier Micro 17	
INTOCMIT	ing. Iftode Oana				
VERIFICAT			Data: 12.2015	Titlu plansa : PLAN TOPOGRAFIC	Zona 6 Plansa 11-2

poz. 32

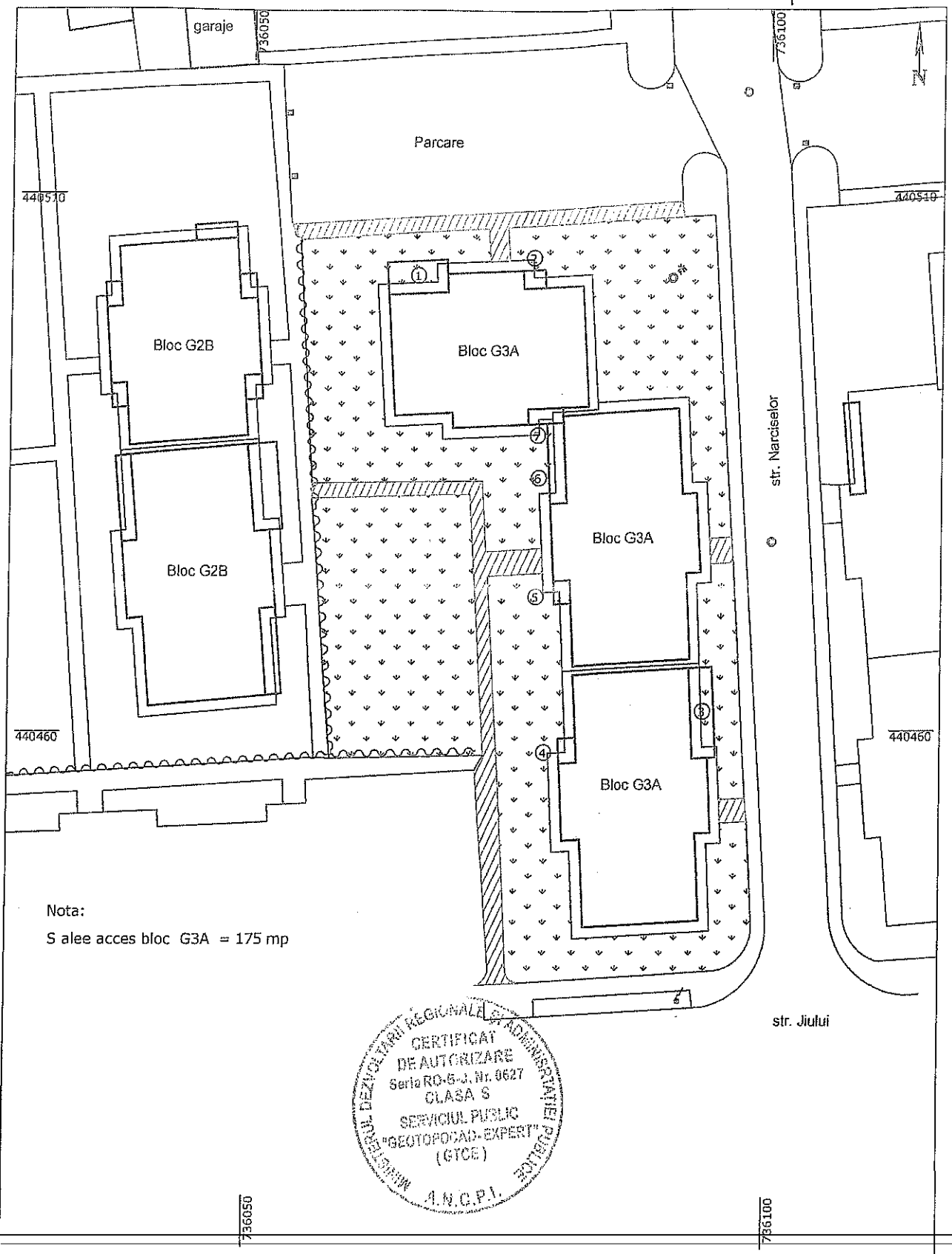

* In determinarea suprafetelor spatiului verde si a trotuarului de protectie nu au fost luate in considerare extinderile.

Sistem de Coordonate M. Neagra STEREO "70

CONSILIUL LOCAL GALATI **SERVICIUL PUBLIC GEOTOPOCAD-EXPERT** **Tel : 0236/426200 ; Micro 39B, bloc J5 parter**				**Beneficiar :** **MUNICIPIUL GALATI**	
SPECIFICAŢIE	**NUME**	**SEMNĂTURA**	**Scara: 1:500**	**Titlu proiect :** **Mun. Galati, Cartier Micro 17**	
INTOCMIT	**ing. Iftode Oana**		**Data: 12.2015**	**Titlu plansa :** **PLAN TOPOGRAFIC**	**Zona 6** **Plansa 11-3**
VERIFICAT					

poz. 33

736100

736150

N

str. Gorunului

440560

440560

Bloc G4

Bloc G4D

Parcare

Bloc G4D

440510

440510

Bloc G4B

Nota:

S spatiu verde = 440 mp

str. Narciselor

Bloc G4A

MINISTERUL DEZVOLTARII REGIONALE SI ADMINISTRATIEI PUBLICE
CERTIFICAT DE AUTORIZARE
Seria RO-B-J, Nr. 0627
CLASA S
SERVICIUL PUBLIC "GEOTOPOCAD-EXPERT" (GTCE)
A.N.C.P.I.

* In determinarea suprafetelor spatiului verde si a trotuarului de protectie nu au fost luate in considerare extinderile.

Sistem de Coordonate M. Neagra STEREO "70

CONSILIUL LOCAL GALATI SERVICIUL PUBLIC GEOTOPOCAD-EXPERT Tel : 0236/426200 ; Micro 39B, bloc J5 parter				Beneficiar : MUNICIPIUL GALATI
SPECIFICAŢIE	NUME	SEMNĂTURA	Scara: 1:500	Titlu proiect : Mun. Galati, Cartier Micro 17
INTOCMIT	ing. Iftode Oana			
VERIFICAT			Data: 12.2015	Titlu plansa : PLAN TOPOGRAFIC Zona 6 Plansa 12-2

pDZ. 34

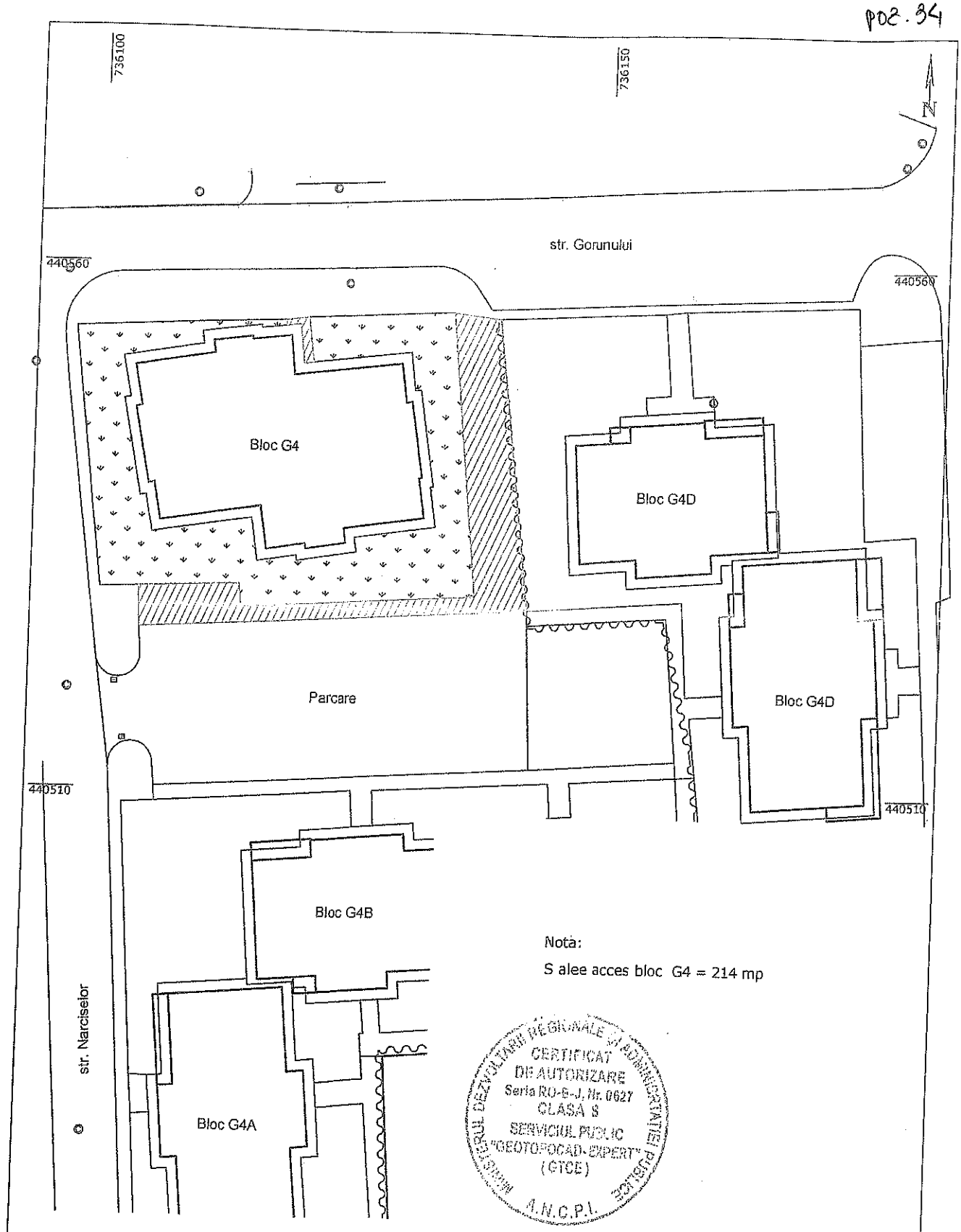

* In determinarea suprafetelor spatiului verde si a trotuarului de protectie nu au fost luate in considerare extinderile.

Sistem de Coordonate M. Neagra STEREO "70

CONSILIUL LOCAL GALATI SERVICIUL PUBLIC GEOTOPOCAD-EXPERT Tel : 0236/426200 ; Micro 39B, bloc J5 parter				Beneficiar : MUNICIPIUL GALATI	
SPECIFICAŢIE	NUME	SEMNĂTURA	Scara: 1:500	Titlu proiect : Mun. Galati, Cartier Micro 17	
INTOCMIT	ing. Iftode Oana				
VERIFICAT			Data: 12.2015	Titlu plansa : PLAN TOPOGRAFIC	Zona 6 Plansa 12-3

poz.35

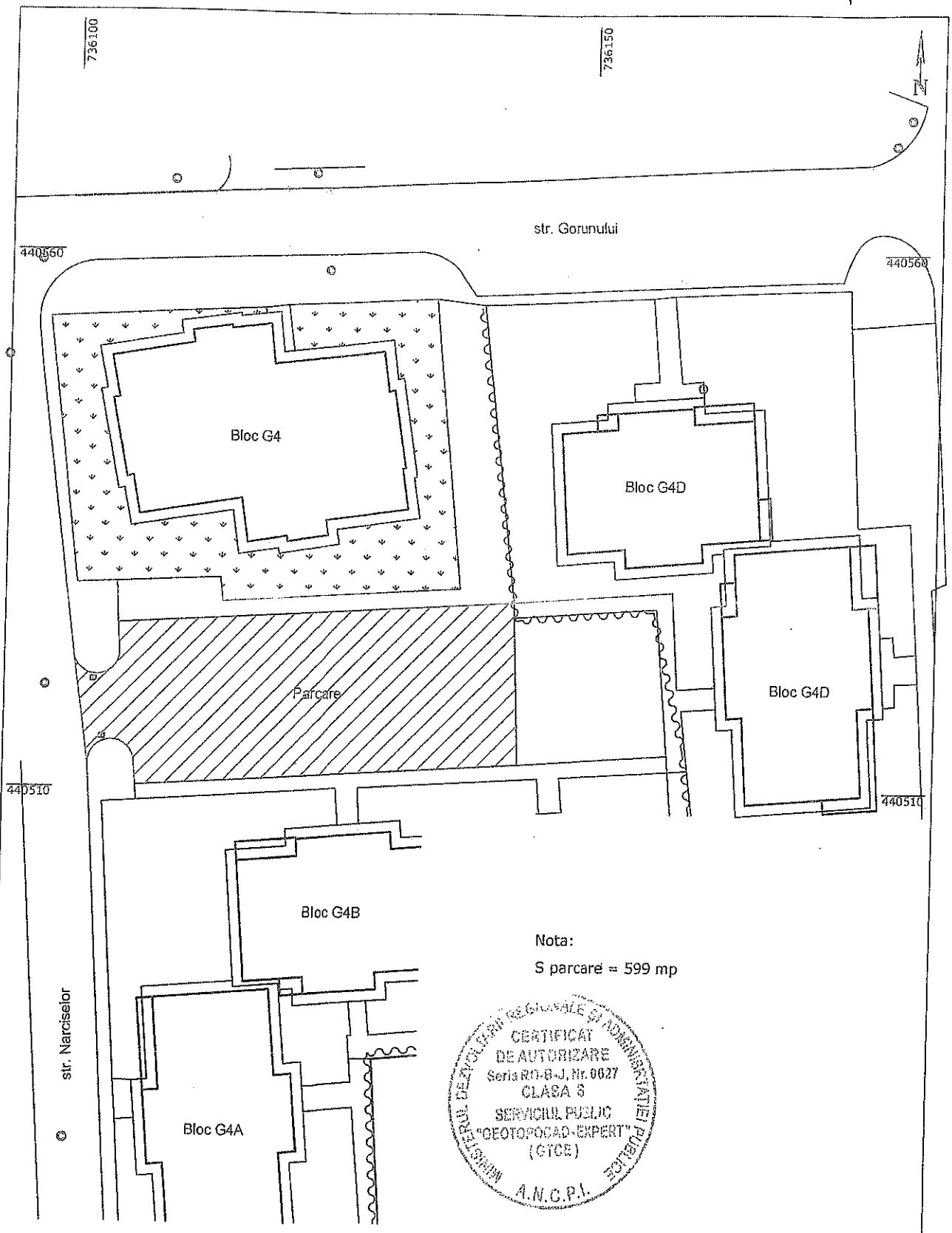

* In determinarea suprafetelor spatiului verde si a trotuarului de protectie nu au fost luate in considerare extinderile.

Sistem de Coordonate M. Neagra STEREO "70

CONSILIUL LOCAL GALATI SERVICIUL PUBLIC GEOTOPOCAD-EXPERT Tel : 0236/426200 ; Micro 39B, bloc J5 parter				Beneficiar : MUNICIPIUL GALATI	
SPECIFICAŢIE	NUME	SEMNĂTURA	Scara: 1:500	Titlu proiect : Mun. Galati, Cartier Micro 17	
INTOCMIT	ing. Iftode Oana				
VERIFICAT			Data: 12.2015	Titlu plansa : PLAN TOPOGRAFIC	Zona 6 Plansa 12-4

POZ. 36

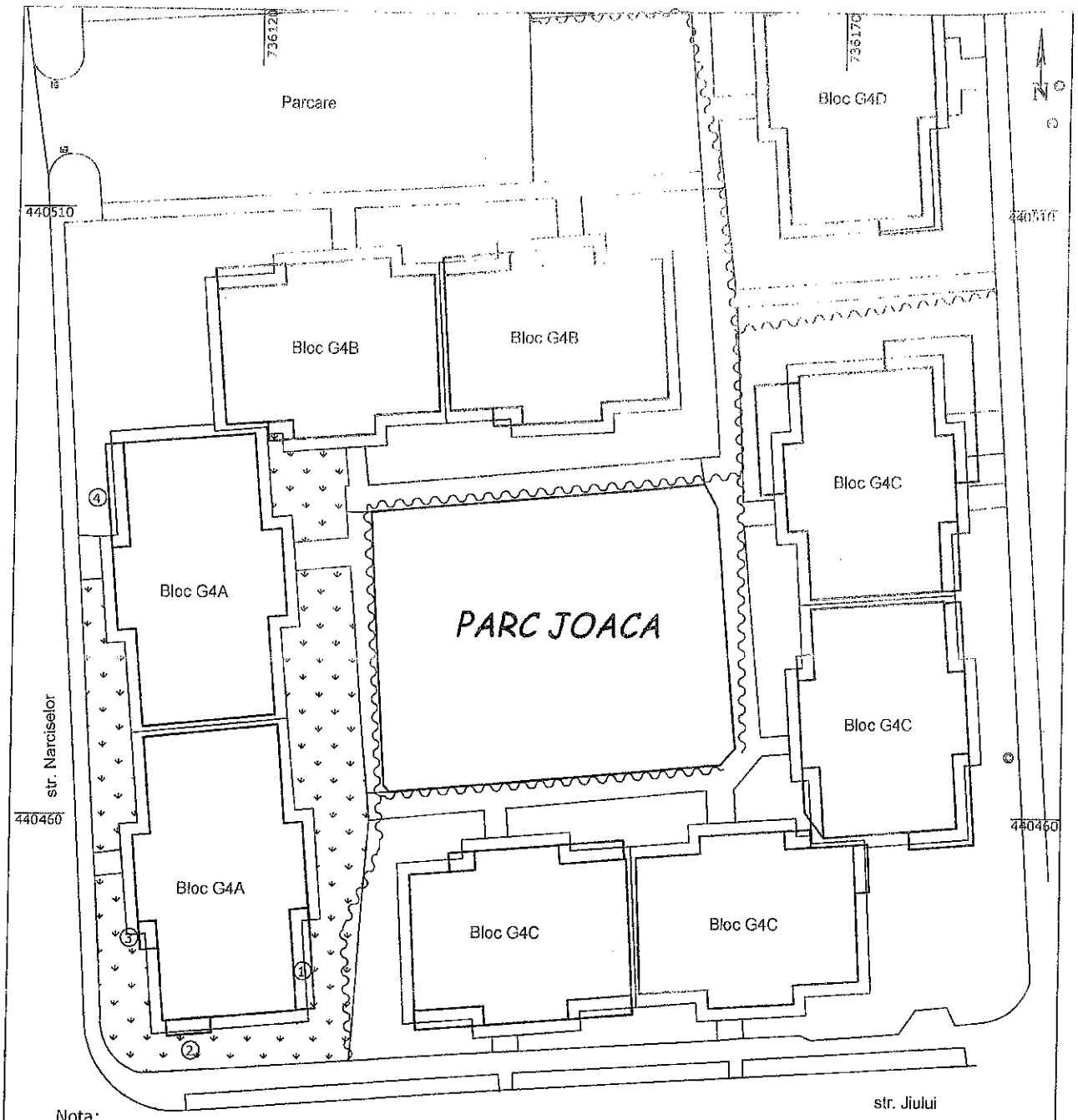

Nota:

S bloc G4A = 575 mp

S trotuar protectie af. bloc G4A = 142 mp

S parc de joaca af. bl. G4A-G4C = 688 mp

S totala= 1405 mp

S extindere 1 = 13 mp

S extindere 2 = 5 mp

S extindere 3 = 3 mp

S extindere 4 = 13 mp

736120 736170

* In determinarea suprafetelor spatiului verde si a trotuarului de protectie nu au fost luate in considerare extinderile.

Sistem de Coordonate M. Neagra STEREO "70

CONSILIUL LOCAL GALATI SERVICIUL PUBLIC GEOTOPOCAD-EXPERT Tel : 0236/426200 ; Micro 39B, bloc J5 parter				Beneficiar : MUNICIPIUL GALATI	
SPECIFICAŢIE	NUME	SEMNĂTURA	Scara: 1:500	Titlu proiect : Mun. Galati, Cartier Micro 17	
INTOCMIT	ing. Iftode Oana		Data: 12.2015	Titlu plansa : PLAN TOPOGRAFIC	Zona 6 Plansa 13-1
VERIFICAT					

POZ. 37

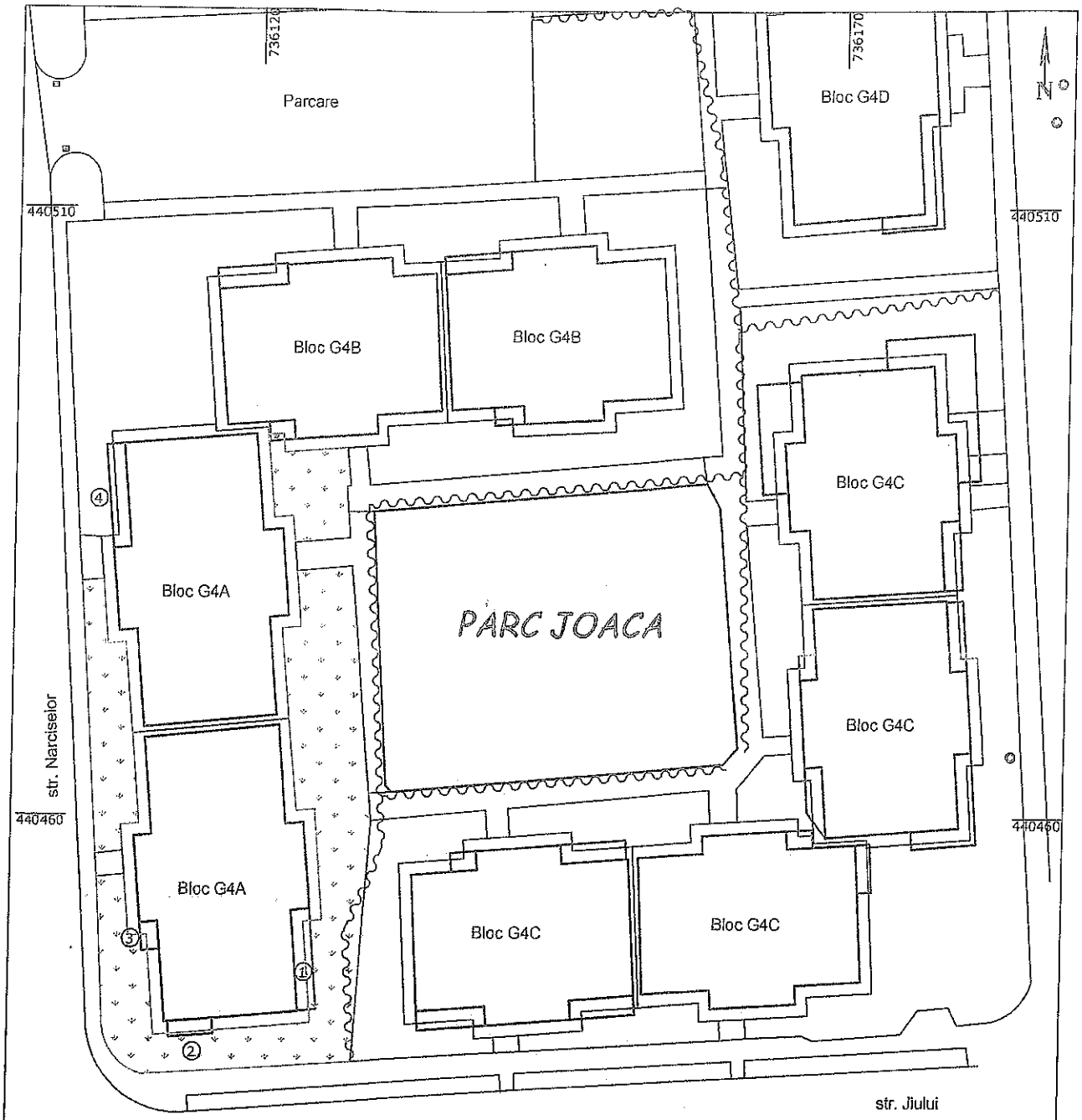

Nota:

S spatiu verde = 420 mp

MINISTERUL DEZVOLTĂRII REGIONALE ȘI ADMINISTRAȚIEI PUBLICE
CERTIFICAT DE AUTORIZARE
Seria RO-G-J. Nr. 0027
CLASA G
SERVICIUL PUBLIC "GEOTOPOCAD-EXPERT" (GTCE)
A.N.C.P.I.

736120 736170

* In determinarea suprafetelor spatiului verde si a trotuarului de protectie nu au fost luate in considerare extinderile.

Sistem de Coordonate M. Neagra STEREO "70

CONSILIUL LOCAL GALATI SERVICIUL PUBLIC GEOTOPOCAD-EXPERT Tel : 0236/426200 ; Micro 39B, bloc J5 parter				Beneficiar : MUNICIPIUL GALATI	
SPECIFICAŢIE	NUME	SEMNĂTURA	Scara: 1:500	Titlu proiect : Mun. Galati, Cartier Micro 17	
INTOCMIT	ing. Iftode Oana				
VERIFICAT			Data: 12.2015	Titlu plansa : PLAN TOPOGRAFIC	Zona 6 Plansa 13-2

pag. 38

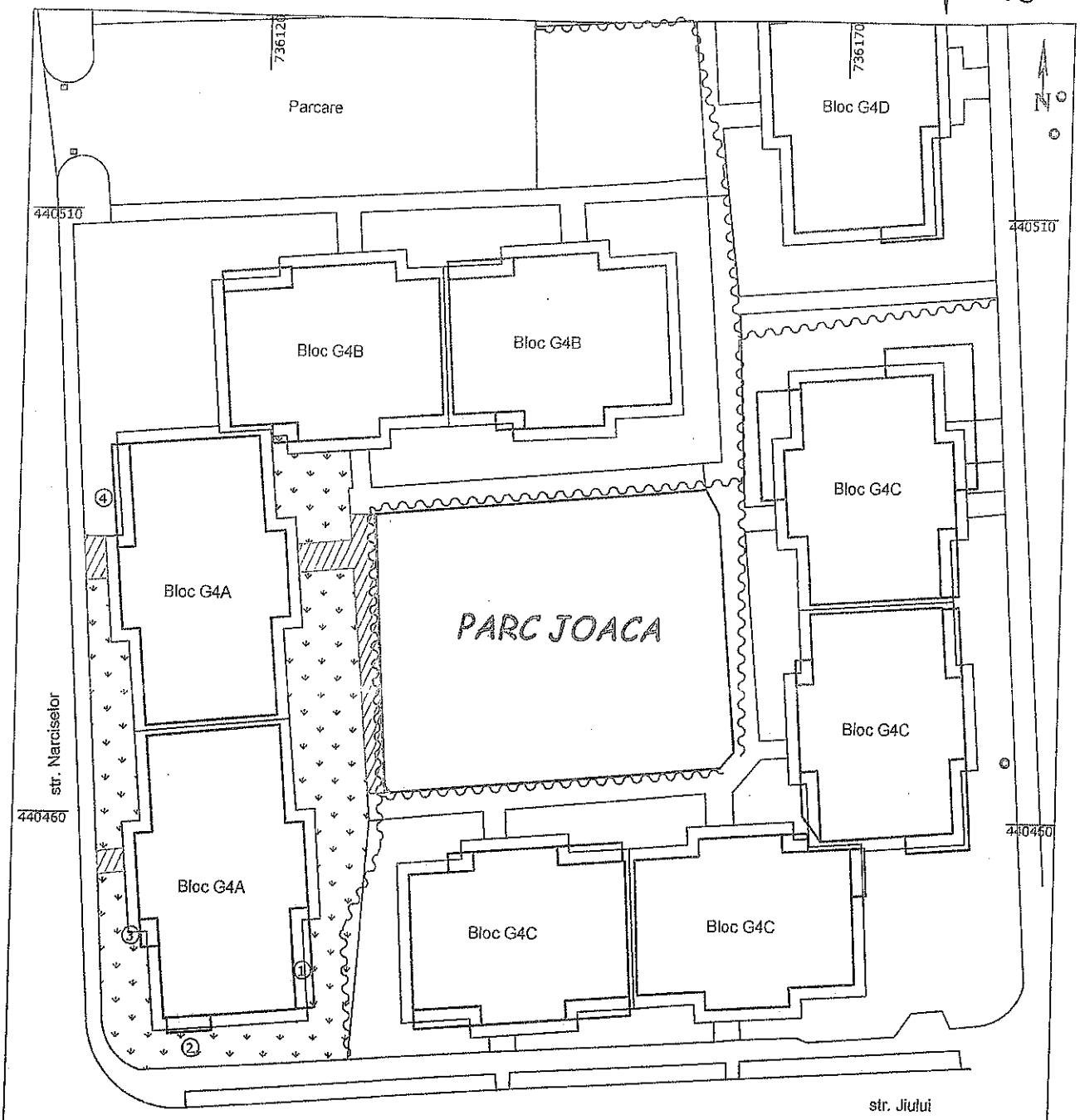

Nota:

S alee acces bloc G4A = 65 mp

CERTIFICAT DE AUTORIZARE Seria RO-S-J, Nr. 0627 CLASA S SERVICIUL PUBLIC "GEOTOPOCAD-EXPERT" (CTCE) A.N.C.P.I.

736120 736170

* In determinarea suprafetelor spatiului verde si a trotuarului de protectie nu au fost luate in considerare extinderile.

Sistem de Coordonate M. Neagra STEREO "70

CONSILIUL LOCAL GALATI SERVICIUL PUBLIC GEOTOPOCAD-EXPERT Tel : 0236/426200 ; Micro 39B, bloc J5 parter				Beneficiar : MUNICIPIUL GALATI	
SPECIFICAŢIE	NUME	SEMNĂTURA	Scara: 1:500	Titlu proiect : Mun. Galati, Cartier Micro 17	
INTOCMIT	ing. Iftode Oana				
VERIFICAT			Data: 12.2015	Titlu plansa : PLAN TOPOGRAFIC	Zona 6 Plansa 13-3

poz. 39

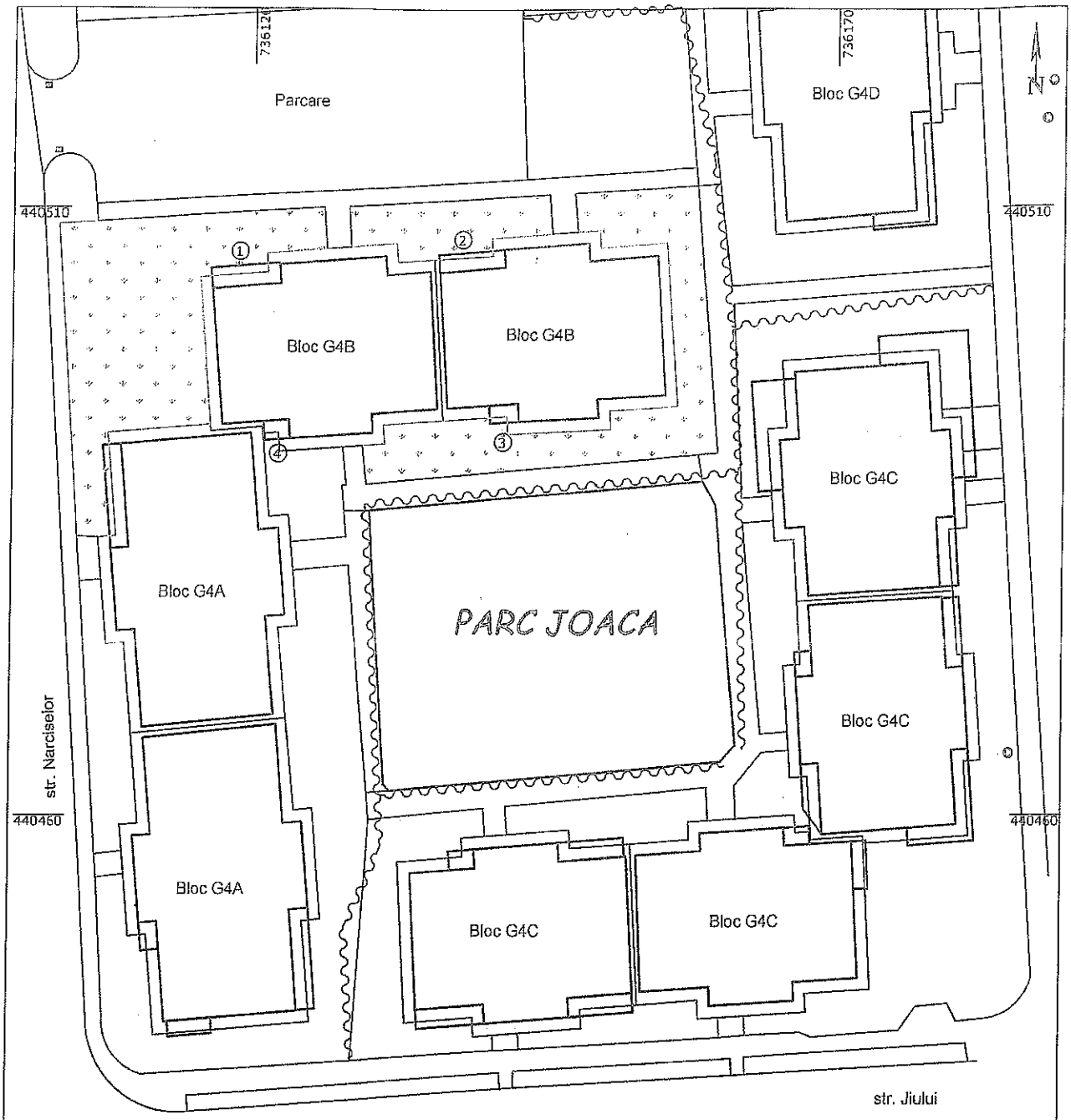

Nota:

S spatiu verde = 552 mp

MINISTERUL DEZVOLTĂRII REGIONALE ȘI ADMINISTRAȚIEI PUBLICE
CERTIFICAT DE AUTORIZARE
Seria RO-B-J, Nr. 0627
CLASA S
SERVICIUL PUBLIC "GEOTOPOCAD-EXPERT" (GTCE)
A.M.C.P.I.

736120 736170

* In determinarea suprafetelor spatiului verde si a trotuarului de protectie nu au fost luate in considerare extinderile.

Sistem de Coordonate M. Neagra STEREO "70

CONSILIUL LOCAL GALATI SERVICIUL PUBLIC GEOTOPOCAD-EXPERT Tel : 0236/426200 ; Micro 39B, bloc J5 parter				Beneficiar : MUNICIPIUL GALATI	
SPECIFICAŢIE	NUME	SEMNĂTURA	Scara: 1:500	Titlu proiect : Mun. Galati, Cartier Micro 17	
INTOCMIT	Ing. Iftode Oana		Data: 12.2015	Titlu plansa : PLAN TOPOGRAFIC	Zona 6 Plansa 14-2
VERIFICAT					

Pos.40

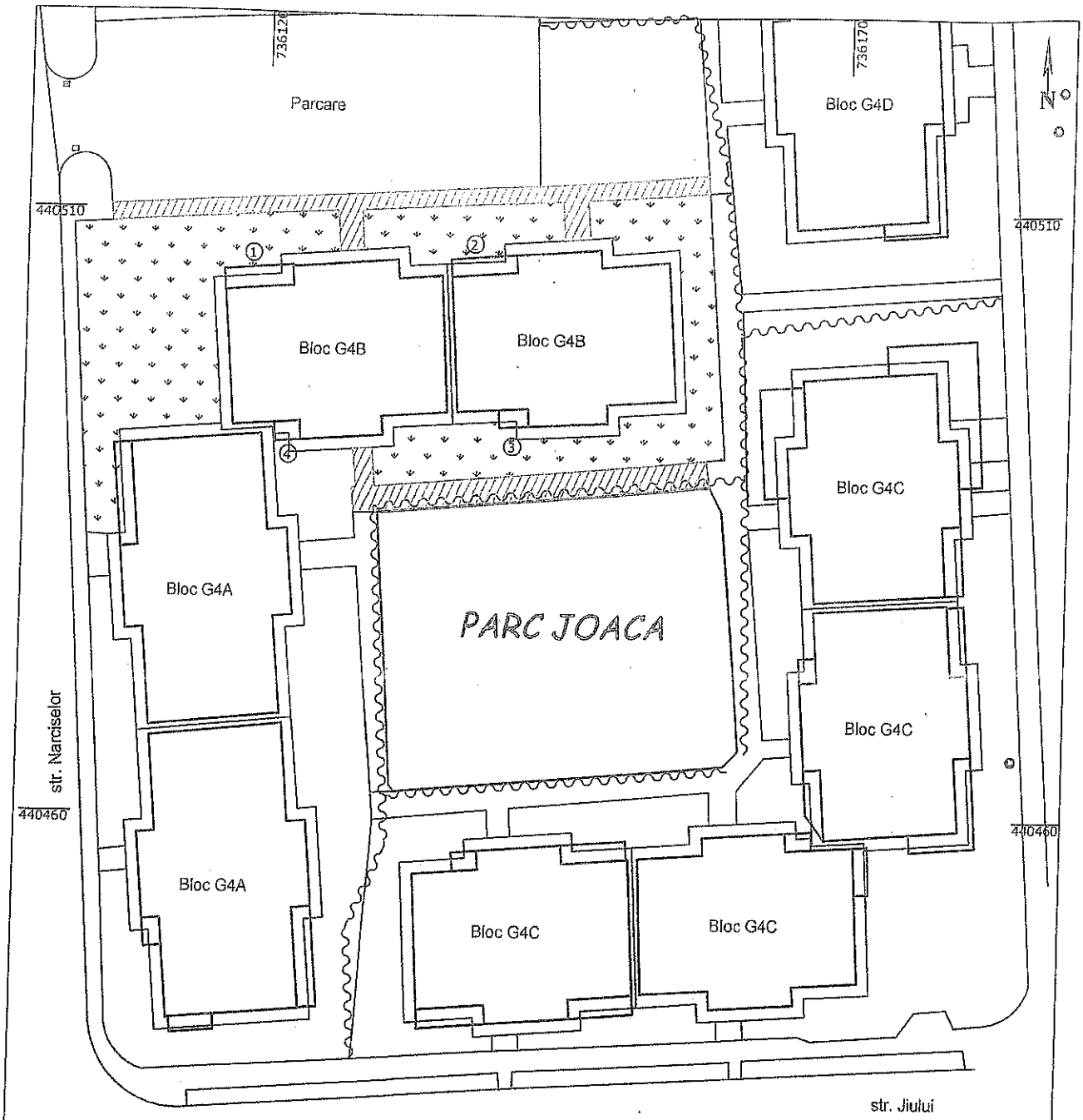

Nota:

S alee acces bloc G4B = 158 mp

CERTIFICAT DE AUTORIZARE Seria RO-B-J, Nr. 0627 CLASA S SERVICIUL PUBLIC "GEOTOPOCAD-EXPERT" (OTCE) A.N.C.P.I.

736120 736170

* In determinarea suprafetelor spatiului verde si a trotuarului de protectie nu au fost luate in considerare extinderile.

Sistem de Coordonate M. Neagra STEREO "70

CONSILIUL LOCAL GALATI SERVICIUL PUBLIC GEOTOPOCAD-EXPERT Tel : 0236/426200 ; Micro 39B, bloc J5 parter				Beneficiar : MUNICIPIUL GALATI	
SPECIFICAŢIE	NUME	SEMNĂTURA	Scara: 1:500	Titlu proiect : Mun. Galati, Cartier Micro 17	
INTOCMIT	ing. Iftode Oana				
VERIFICAT			Data: 12.2015	Titlu plansa : PLAN TOPOGRAFIC	Zona 6 Plansa 14-3

poz. 41

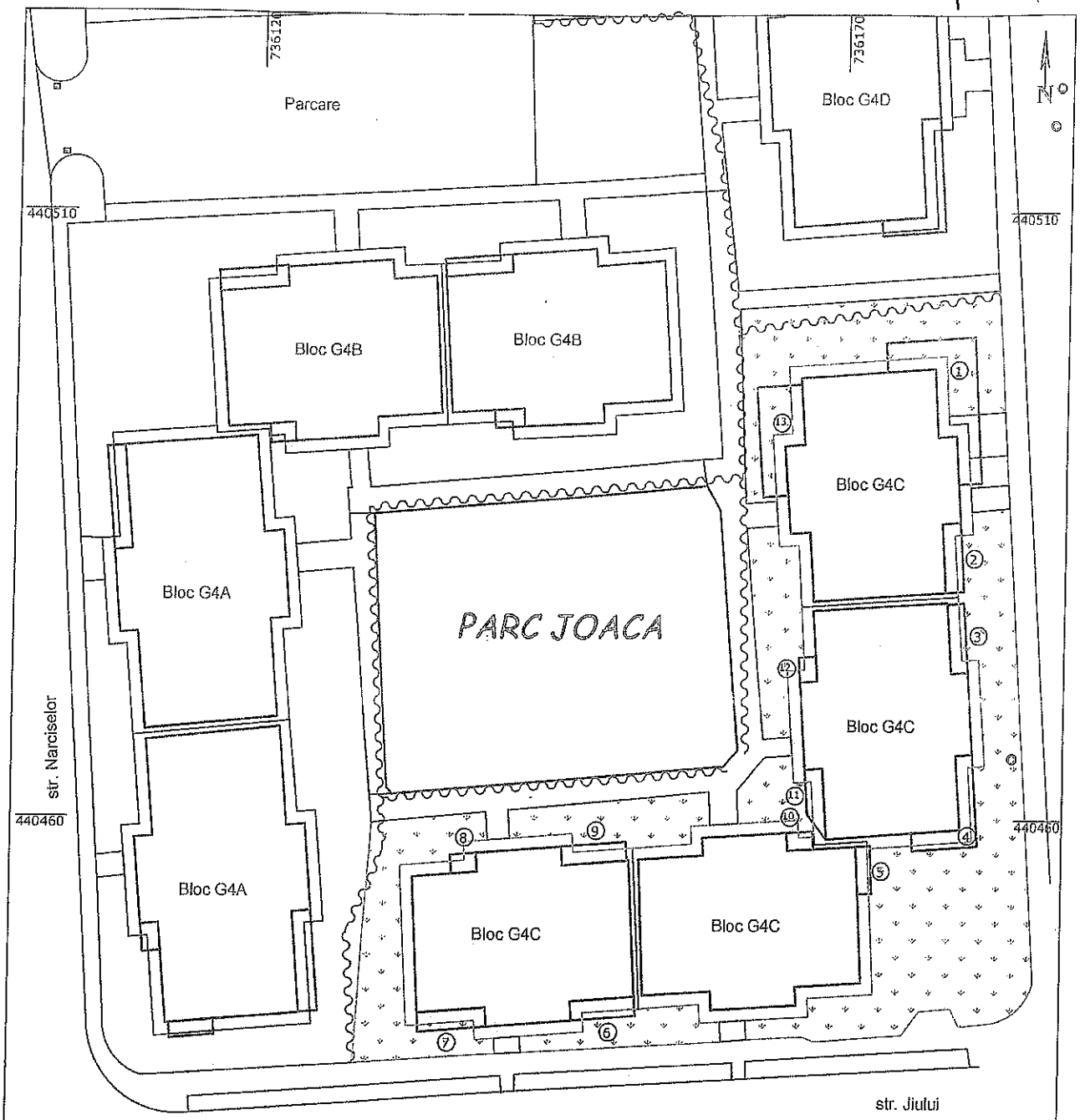

Nota:

S spatiu verde = 819 mp

CERTIFICAT DE AUTORIZARE Seria RO-B-I, Nr. 0627 CLASA S SERVICIUL PUBLIC "GEOTOPOCAD-EXPERT" (GTCE) A.N.C.P.I.

736120

736170

* In determinarea suprafetelor spatiului verde si a trotuarului de protectie nu au fost luate in considerare extinderile.

Sistem de Coordonate M. Neagra STEREO "70

CONSILIUL LOCAL GALATI SERVICIUL PUBLIC GEOTOPOCAD-EXPERT Tel : 0236/426200 ; Micro 39B, bloc J5 parter				Beneficiar : MUNICIPIUL GALATI	
SPECIFICAŢIE	NUME	SEMNĂTURA	Scara: 1:500	Titlu proiect : Mun. Galati, Cartier Micro 17	
INTOCMIT	ing. Iftode Oana				
VERIFICAT			Data: 12.2015	Titlu plansa : PLAN TOPOGRAFIC	Zona 6 Plansa 15-2

pos 42

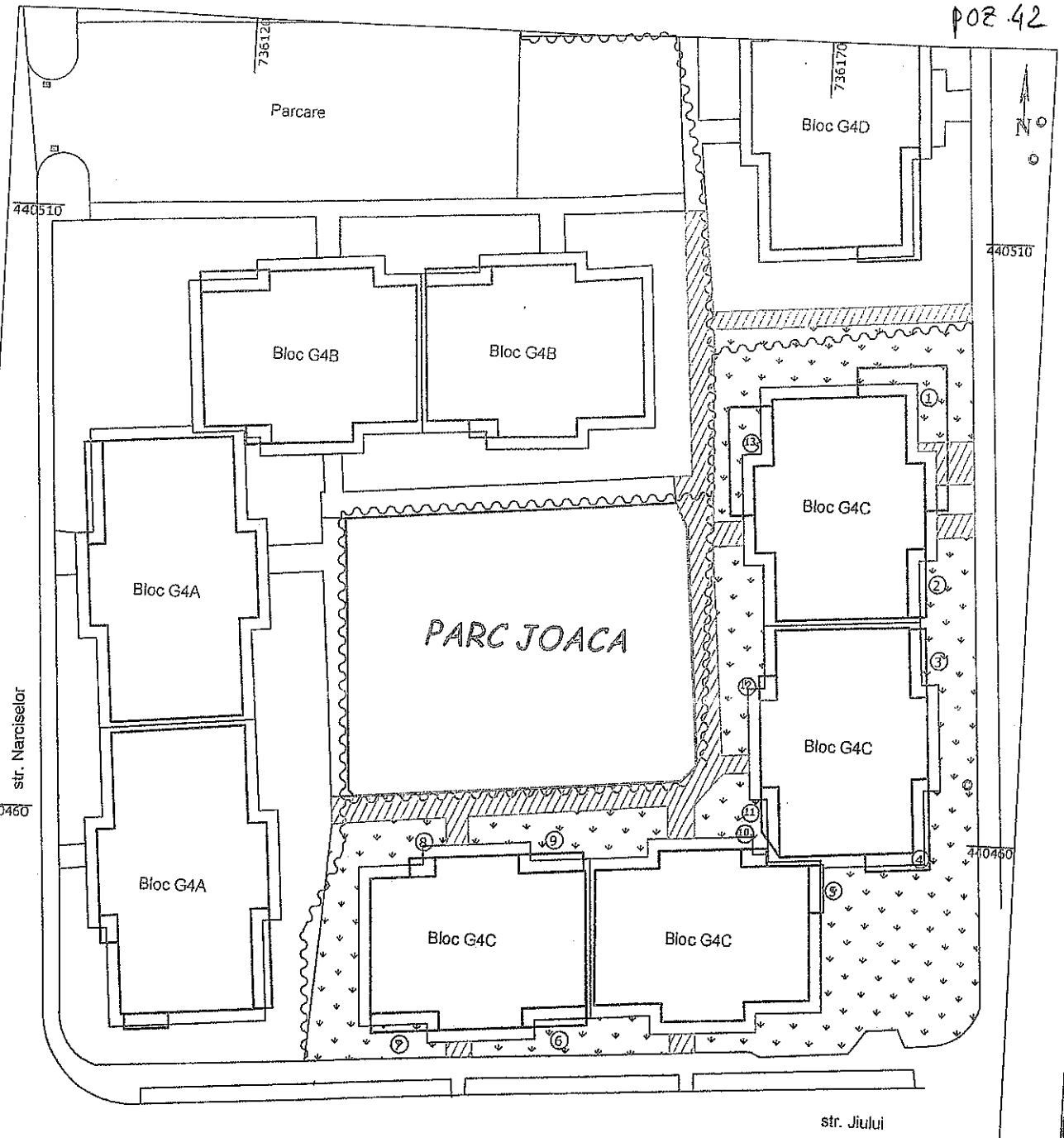

Nota:

S alee acces bloc G4C = 253 mp

MINISTERUL DEZVOLTĂRII REGIONALE ȘI ADMINISTRAȚIEI PUBLICE
CERTIFICAT DE AUTORIZARE
Seria RO-B-J. Nr. 0027
CLASA S
SERVICIUL PUBLIC "GEOTOPOCAD-EXPERT" (GTCE)
J.N.C.P.L.

736120 736170

* In determinarea suprafetelor spatiului verde si a trotuarului de protectie nu au fost luate in considerare extinderile.

Sistem de Coordonate M. Neagra STEREO "70

CONSILIUL LOCAL GALATI SERVICIUL PUBLIC GEOTOPOCAD-EXPERT Tel : 0236/426200 ; Micro 39B, bloc J5 parter				Beneficiar : MUNICIPIUL GALATI
SPECIFICAȚIE	NUME	SEMNĂTURA	Scara: 1:500	Titlu proiect : Mun. Galati, Cartier Micro 17
INTOCMIT	ing. Iftode Oana			
VERIFICAT			Data: 12.2015	Titlu plansa : PLAN TOPOGRAFIC Zona 6 Plansa 15-3

P02.43

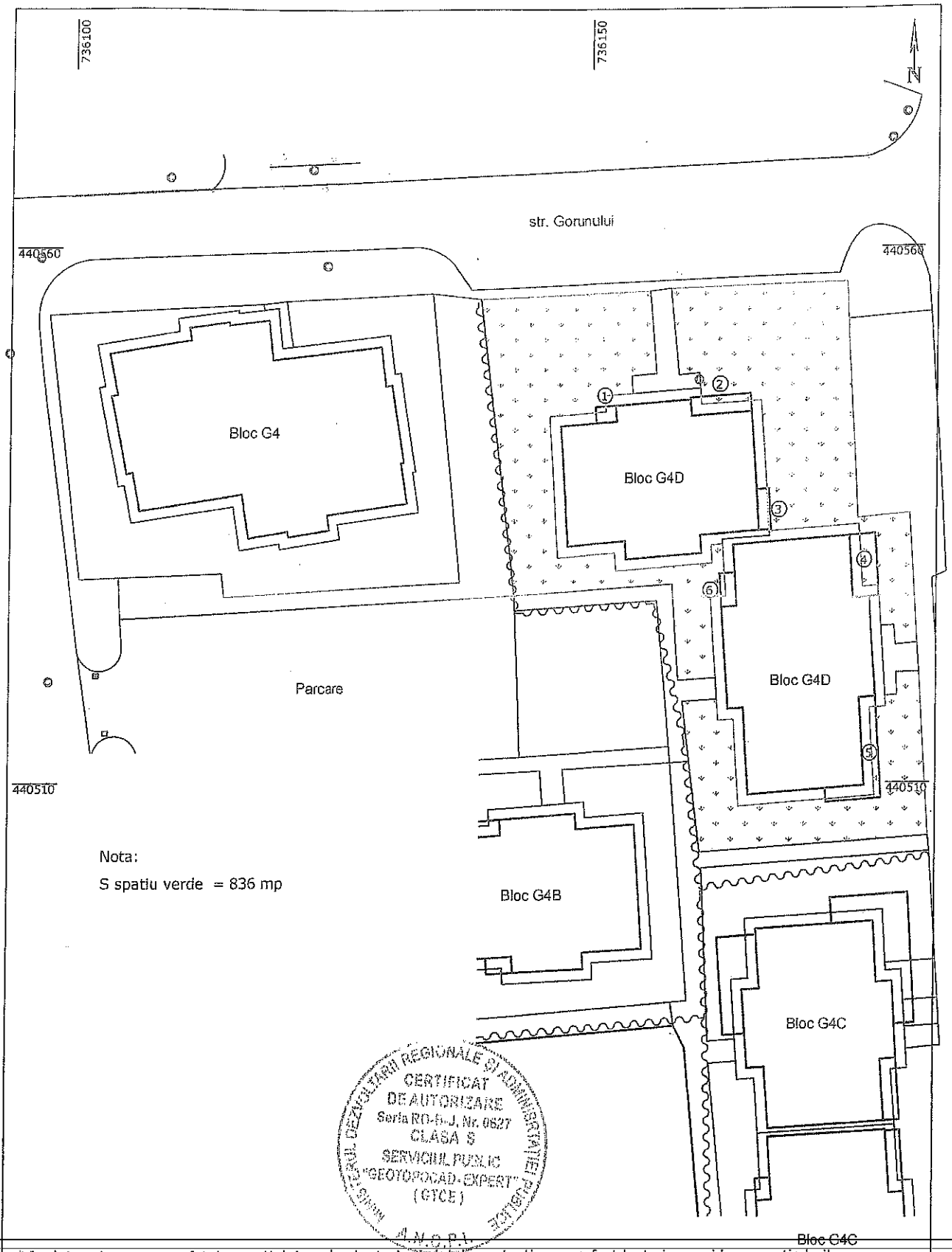

Nota:

S spatiu verde = 836 mp

MINISTERUL DEZVOLTĂRII REGIONALE ȘI ADMINISTRAȚIEI PUBLICE
CERTIFICAT DE AUTORIZARE
Seria RO-fo-J, Nr. 0627
CLASA S
SERVICIUL PUBLIC "GEOTOPOCAD-EXPERT" (GTCE)
A.N.O.P.I.

* In determinarea suprafetelor spatiului verde si a trotuarului de protectie nu au fost luate in considerare extinderile.

Sistem de Coordonate M. Neagra STEREO "70

CONSILIUL LOCAL GALATI SERVICIUL PUBLIC GEOTOPOCAD-EXPERT Tel : 0236/426200 ; Micro 39B, bloc J5 parter				Beneficiar : MUNICIPIUL GALATI	
SPECIFICAȚIE	NUME	SEMNĂTURA	Scara: 1:500	Titlu proiect : Mun. Galati, Cartier Micro 17	
INTOCMIT	ing. Iftode Oana		Data: 12.2015	Titlu plansa : PLAN TOPOGRAFIC	Zona 6 Plansa 16-2
VERIFICAT					

POZ. 44

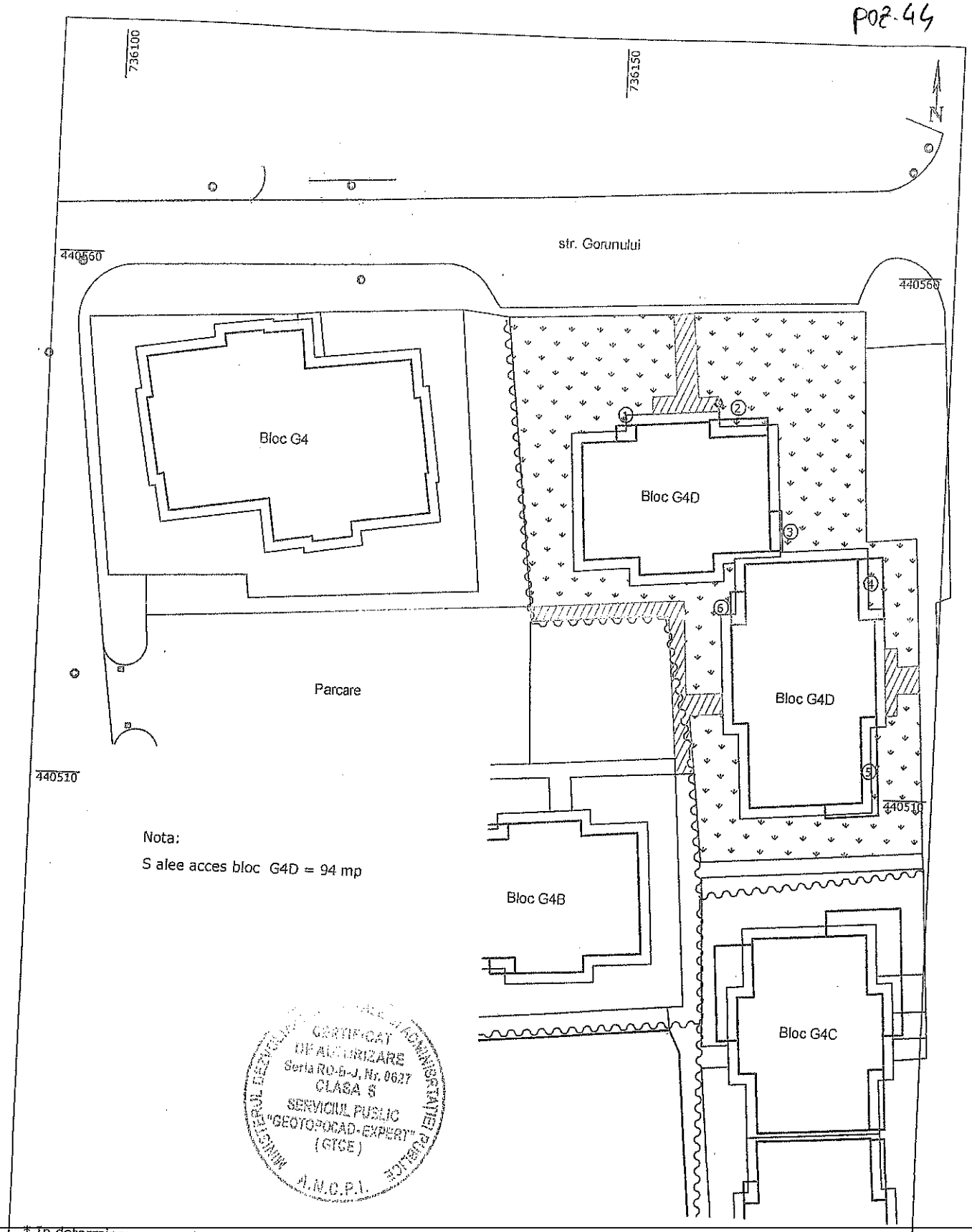

Nota:

S alee acces bloc G4D = 94 mp

MINISTERUL DEZVOLTĂRII ROMÂNIEI
CERTIFICAT DE AUTORIZARE
Seria RO-G-J, Nr. 0627
CLASA 3
SERVICIUL PUBLIC "GEOTOPOCAD-EXPERT" (GTCE)
A.N.C.P.I.

* In determinarea suprafetelor spatiului verde si a trotuarului de protectie nu au fost luate in considerare extinderile.

Sistem de Coordonate M. Neagra STEREO "70

CONSILIUL LOCAL GALATI SERVICIUL PUBLIC GEOTOPOCAD-EXPERT Tel : 0236/426200 ; Micro 39B, bloc J5 parter				Beneficiar : MUNICIPIUL GALATI	
SPECIFICAŢIE	NUME	SEMNĂTURA	Scara: 1:500	Titlu proiect : Mun. Galati, Cartier Micro 17	
INTOCMIT	ing. Iftode Oana				
VERIFICAT			Data: 12.2015	Titlu plansa : PLAN TOPOGRAFIC	Zona 6 Plansa 16-3

poz.45

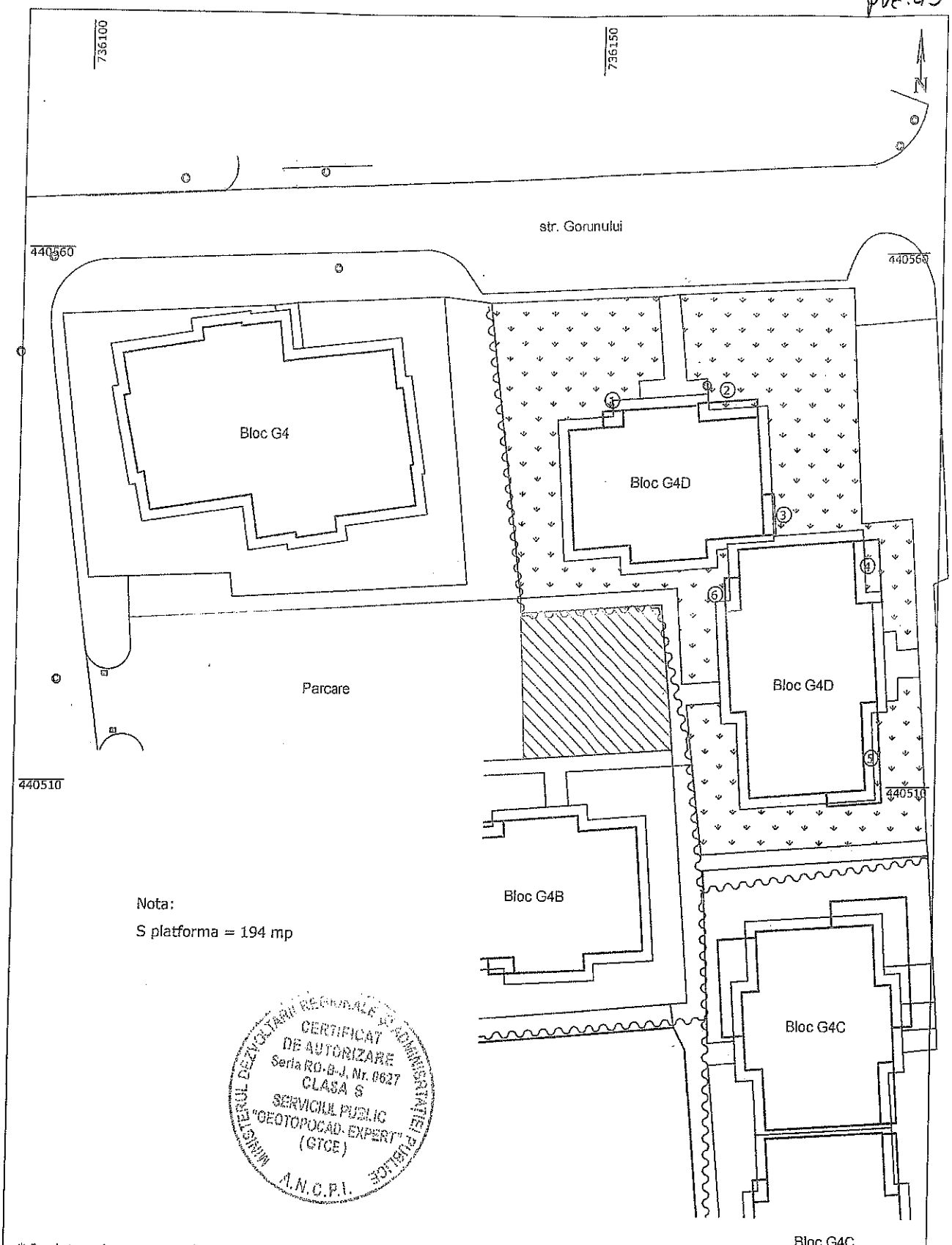

* In determinarea suprafetelor spatiului verde si a trotuarului de protectie nu au fost luate in considerare extinderile.

Sistem de Coordonate M. Neagra STEREO "70

CONSILIUL LOCAL GALATI SERVICIUL PUBLIC GEOTOPOCAD-EXPERT Tel : 0236/426200 ; Micro 39B, bloc J5 parter				Beneficiar : MUNICIPIUL GALATI	
SPECIFICAŢIE	NUME	SEMNĂTURA	Scara: 1:500	Titlu proiect : Mun. Galati, Cartier Micro 17	
INTOCMIT	ing. Iftode Oana				
VERIFICAT			Data: 12.2015	Titlu plansa : PLAN TOPOGRAFIC	Zona 6 Plansa 16-4

Poz.46

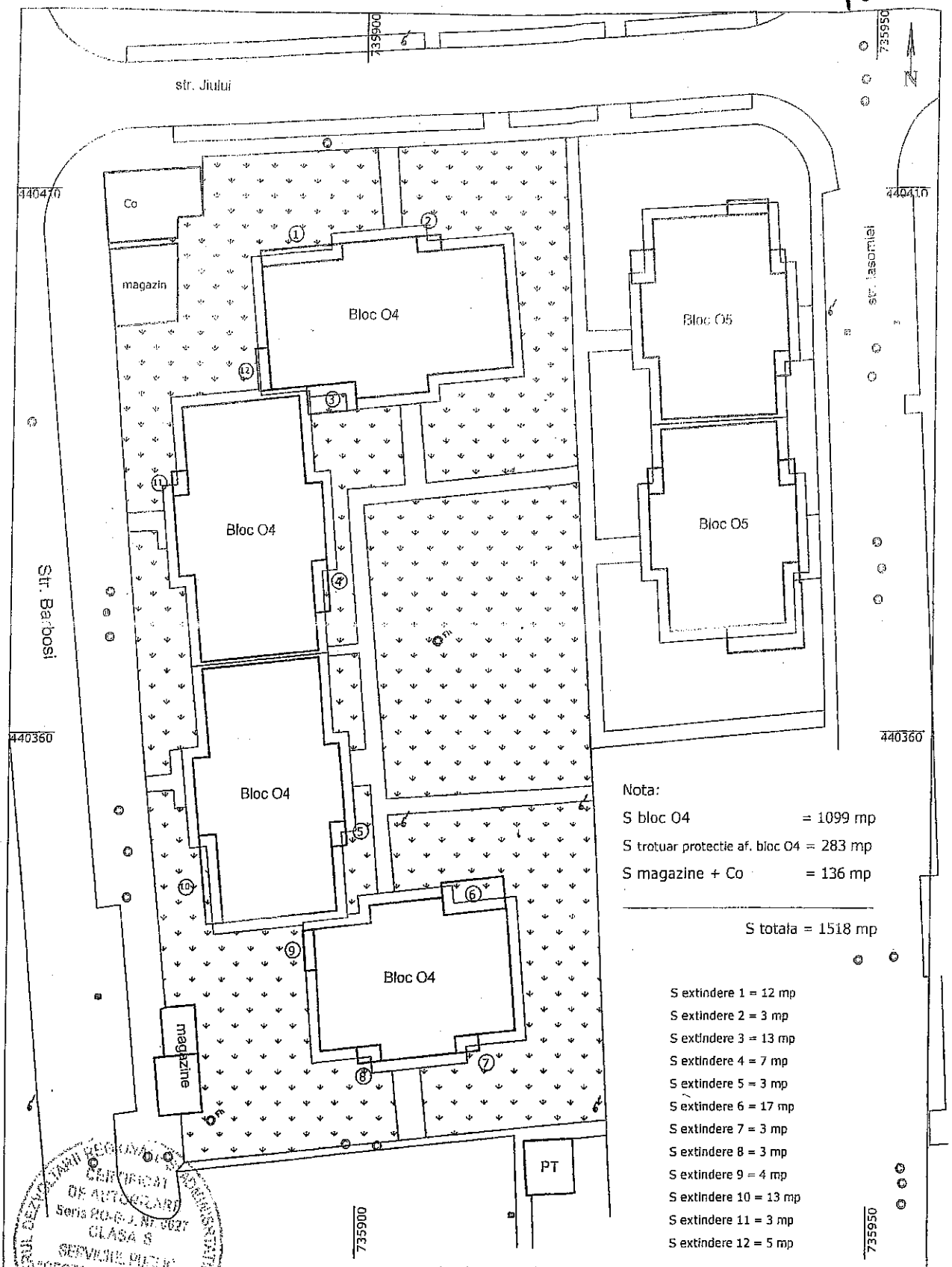

In determinarea suprafetelor spatiului verde si a trotuarului de protectie nu au fost luate in considerare extinderile.

Sistem de Coordonate M. Neagra STEREO "70

CONSILIUL LOCAL GALATI SERVICIUL PUBLIC GEOTOPOCAD-EXPERT Tel : 0236/426200 ; Micro 39B, bloc J5 parter				Beneficiar : MUNICIPIUL GALATI
SPECIFICAŢIE	NUME	SEMNĂTURA	Scara: 1:500	Titlu proiect : Mun. Galati, Cartier Micro 17
INTOCMIT	ing. Iftode Oana		Data: 12.2015	Titlu plansa : PLAN TOPOGRAFIC
VERIFICAT				Zona 7 Plansa 1-1

poz.47

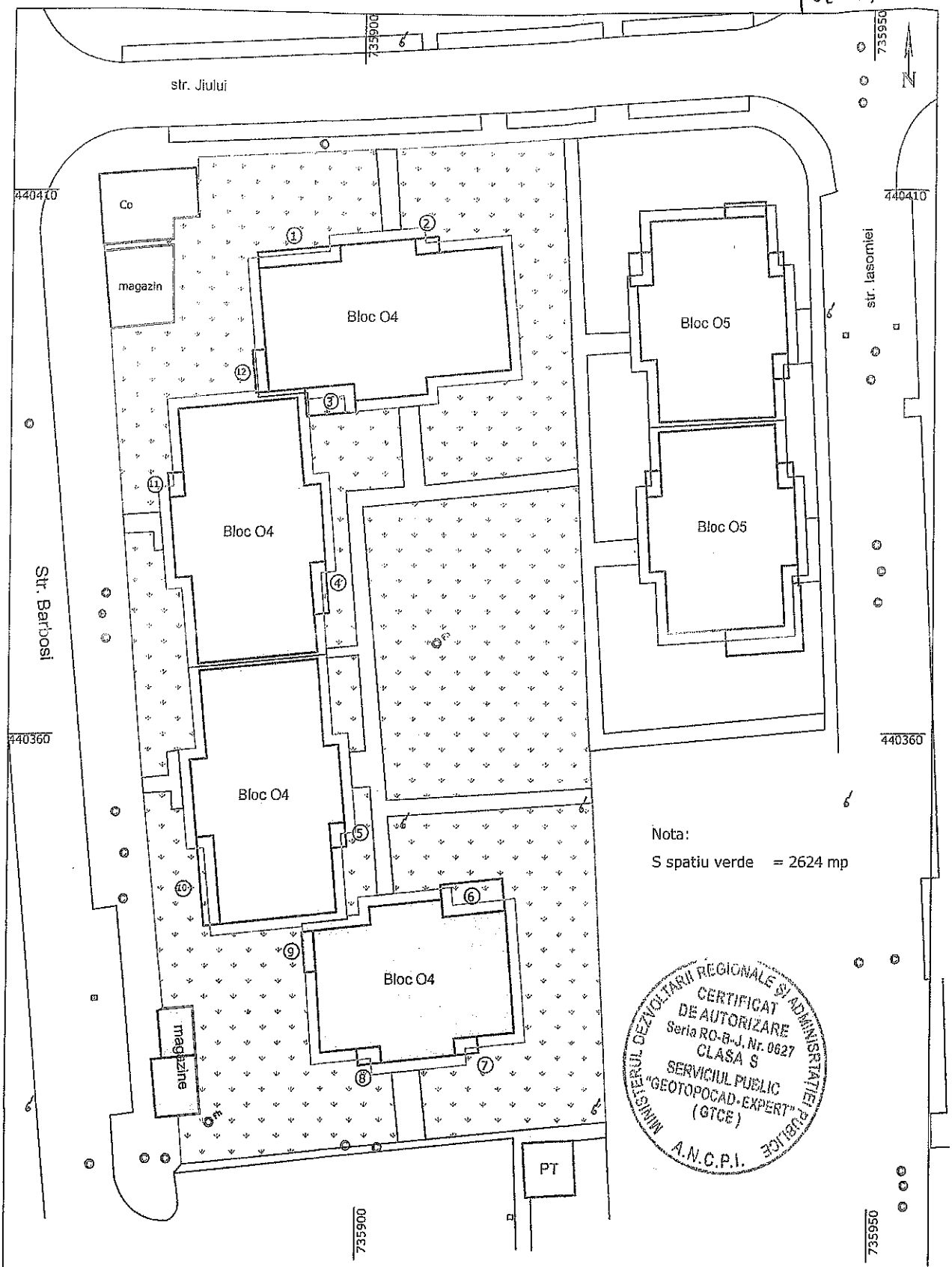

* In determinarea suprafetelor spatiului verde si a trotuarului de protectie nu au fost luate in considerare extinderile.

Sistem de Coordonate M. Neagra STEREO "70

CONSILIUL LOCAL GALATI SERVICIUL PUBLIC GEOTOPOCAD-EXPERT Tel : 0236/426200 ; Micro 39B, bloc J5 parter				Beneficiar : MUNICIPIUL GALATI
SPECIFICAŢIE	NUME	SEMNĂTURA	Scara: 1:500	Titlu proiect : Mun. Galati, Cartier Micro 17
INTOCMIT	ing. Iftode Oana		Data: 12.2015	Titlu plansa : PLAN TOPOGRAFIC — Zona 7, Plansa 1-2
VERIFICAT				

POZ. 48

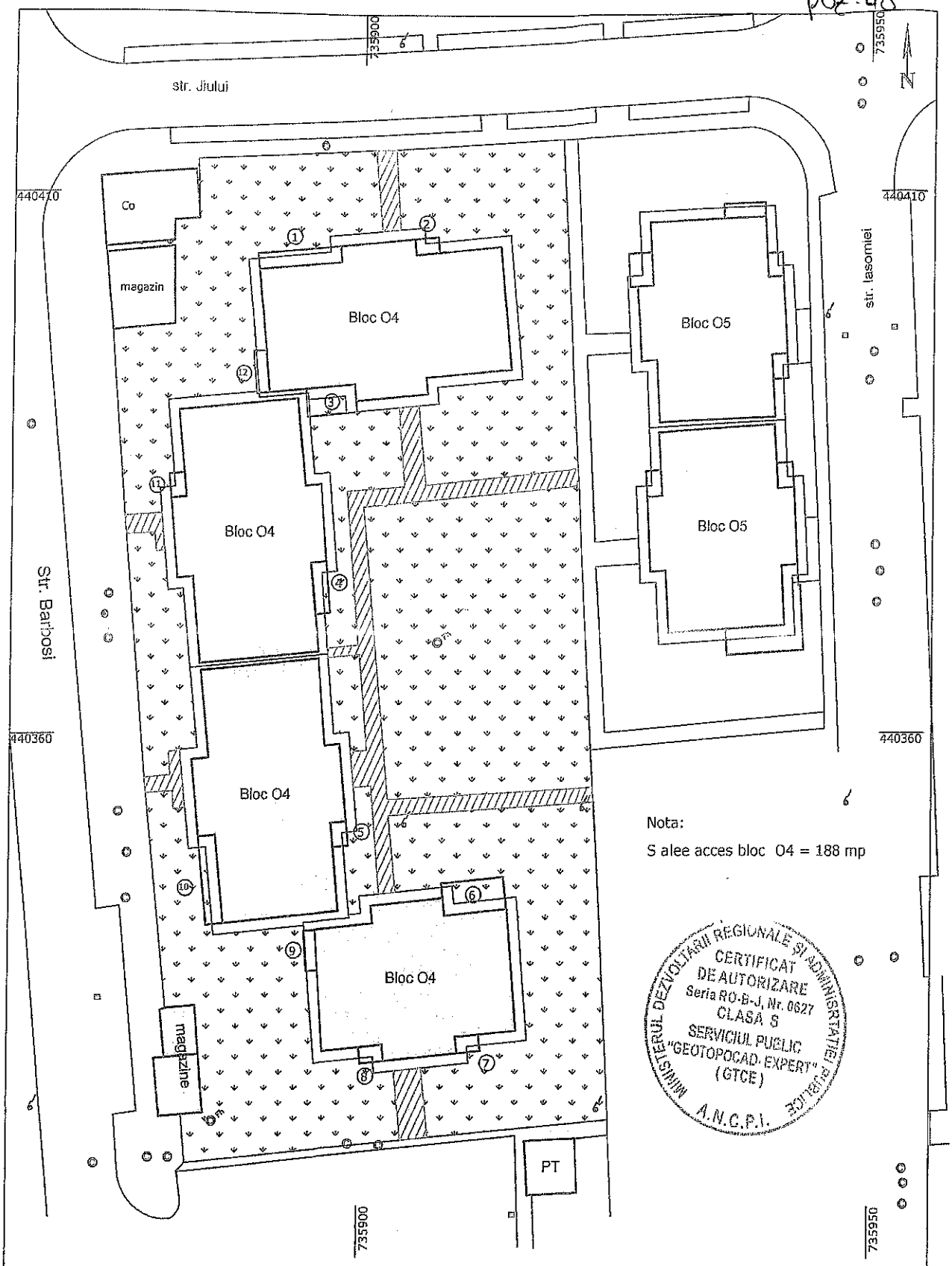

* In determinarea suprafetelor spatiului verde si a trotuarului de protectie nu au fost luate in considerare extinderile.

Sistem de Coordonate M. Neagra STEREO "70

CONSILIUL LOCAL GALATI SERVICIUL PUBLIC GEOTOPOCAD-EXPERT Tel : 0236/426200 ; Micro 39B, bloc J5 parter	Beneficiar : MUNICIPIUL GALATI

SPECIFICAŢIE	NUME	SEMNĂTURA	Scara: 1:500	Titlu proiect : Mun. Galati, Cartier Micro 17	
INTOCMIT	ing. Iftode Oana		Data: 12.2015	Titlu plansa : PLAN TOPOGRAFIC	Zona 7 Plansa 1-3
VERIFICAT					

POZ-49

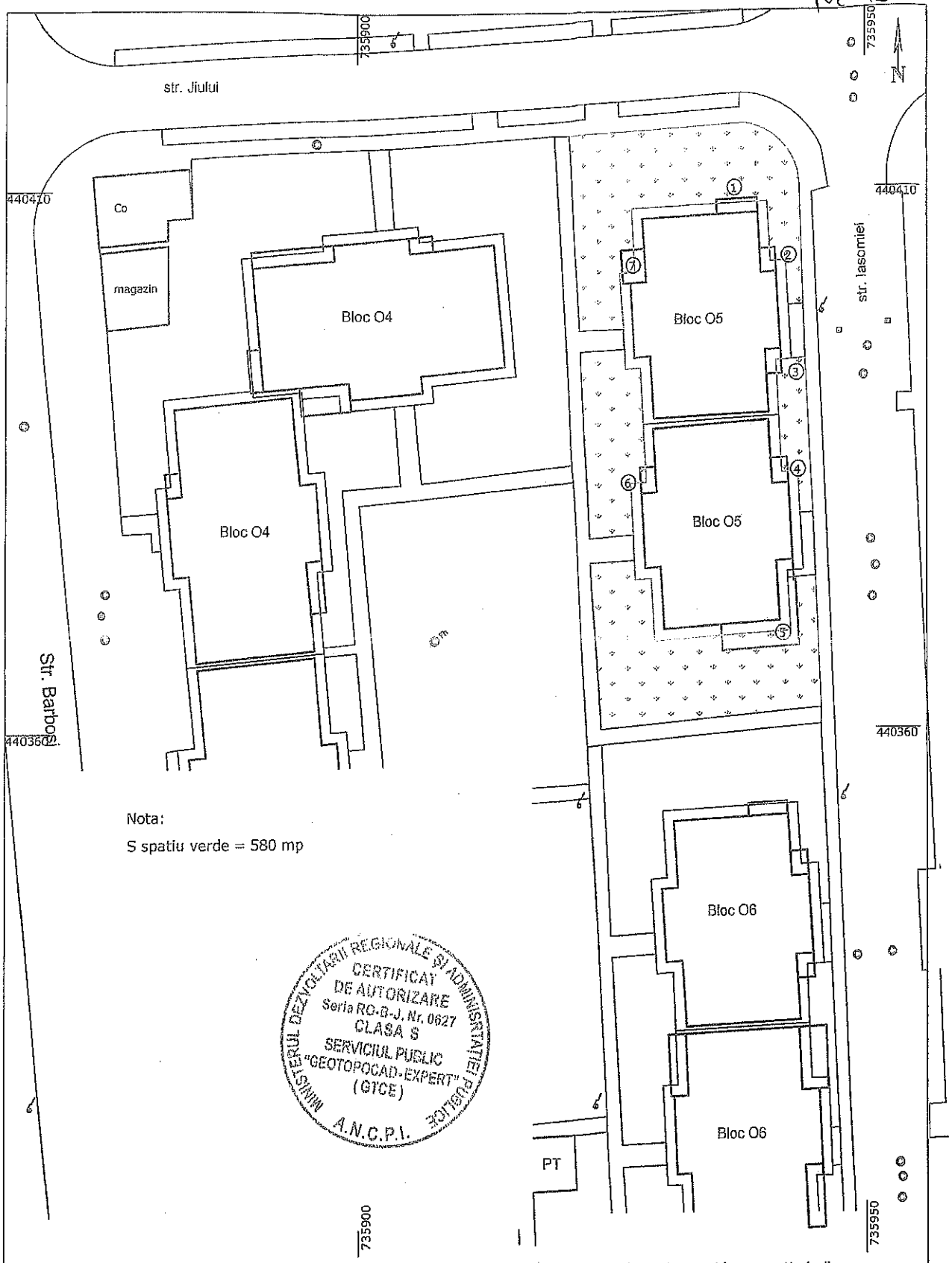

* In determinarea suprafetelor spatiului verde si a trotuarului de protectie nu au fost luate in considerare extinderile.

Sistem de Coordonate M. Neagra STEREO "70

CONSILIUL LOCAL GALATI SERVICIUL PUBLIC GEOTOPOCAD-EXPERT Tel : 0236/426200 ; Micro 39B, bloc J5 parter				Beneficiar : MUNICIPIUL GALATI
SPECIFICAŢIE	NUME	SEMNĂTURA	Scara: 1:500	Titlu proiect : Mun. Galati, Cartier Micro 17
INTOCMIT	ing. Iftode Oana		Data: 12.2015	Titlu plansa : PLAN TOPOGRAFIC — Zona 7
VERIFICAT				Plansa 2-2

poz. 50

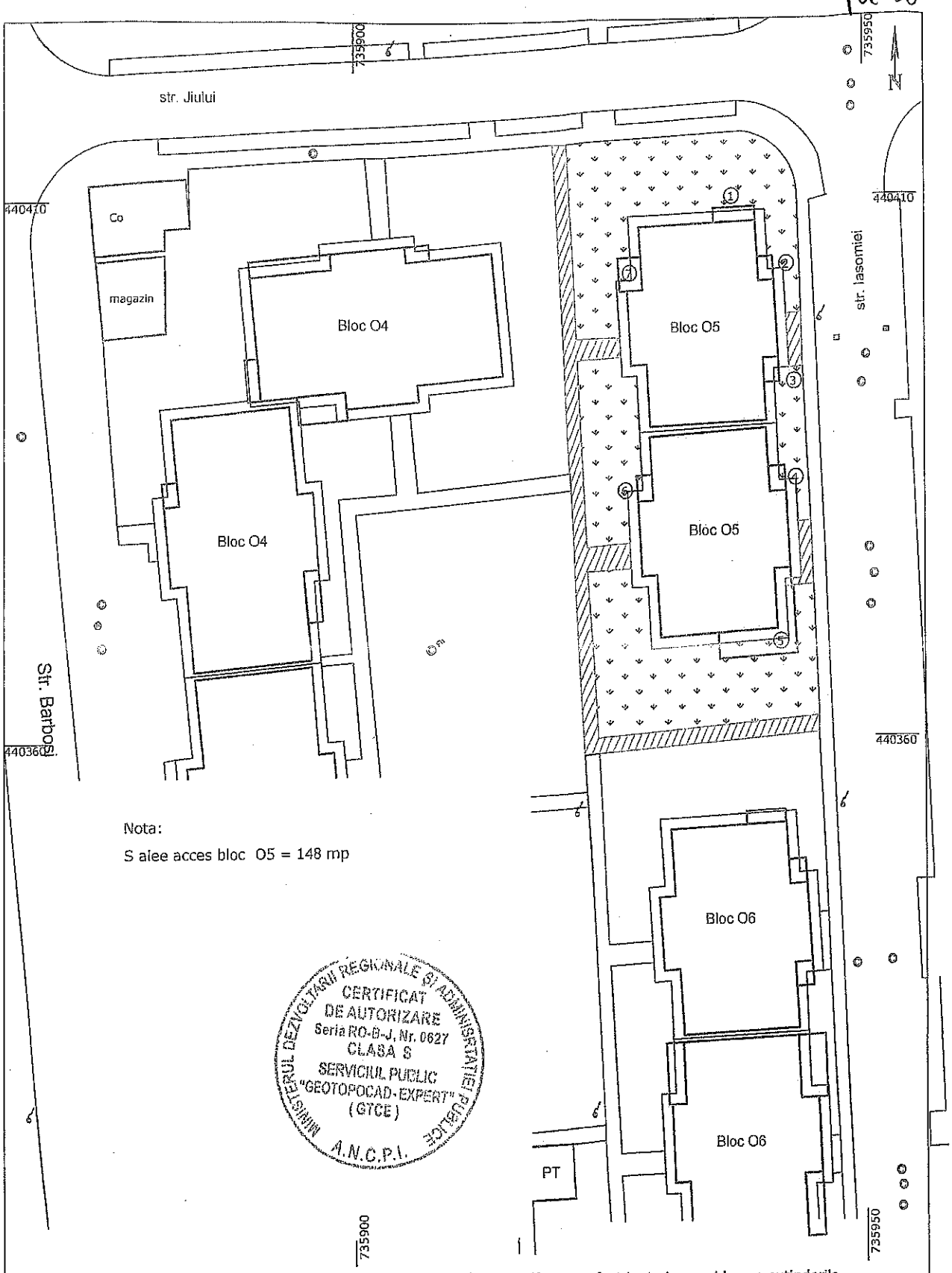

* In determinarea suprafetelor spatiului verde si a trotuarului de protectie nu au fost luate in considerare extinderile.

Sistem de Coordonate M. Neagra STEREO '70

CONSILIUL LOCAL GALATI SERVICIUL PUBLIC GEOTOPOCAD-EXPERT Tel : 0236/426200 ; Micro 39B, bloc J5 parter				Beneficiar : MUNICIPIUL GALATI	
SPECIFICAŢIE	NUME	SEMNĂTURA	Scara: 1:500	Titlu proiect : Mun. Galati, Cartier Micro 17	
INTOCMIT	ing. Iftode Oana		Data: 12.2015	Titlu plansa : PLAN TOPOGRAFIC	Zona 7 Plansa 2-3
VERIFICAT					

POZ. 51

Nota:

S bloc O6 = 1005 mp

S trotuar protectie af. bloc O6 = 233 mp

S garaje = 165 mp

S PT = 24 mp

S Punct termic SC = 207 mp

S totala = 1634 mp

S extindere 1 = 5 mp
S extindere 2 = 4 mp
S extindere 3 = 4 mp
S extindere 4 = 15 mp
S extindere 5 = 10 mp
S extindere 6 = 8 mp
S extindere 7 = 5 mp
S extindere 8 = 5 mp
S extindere 9 = 14 mp
S extindere 10 = 3 mp
S extindere 11 = 3 mp
S extindere 12 = 9 mp

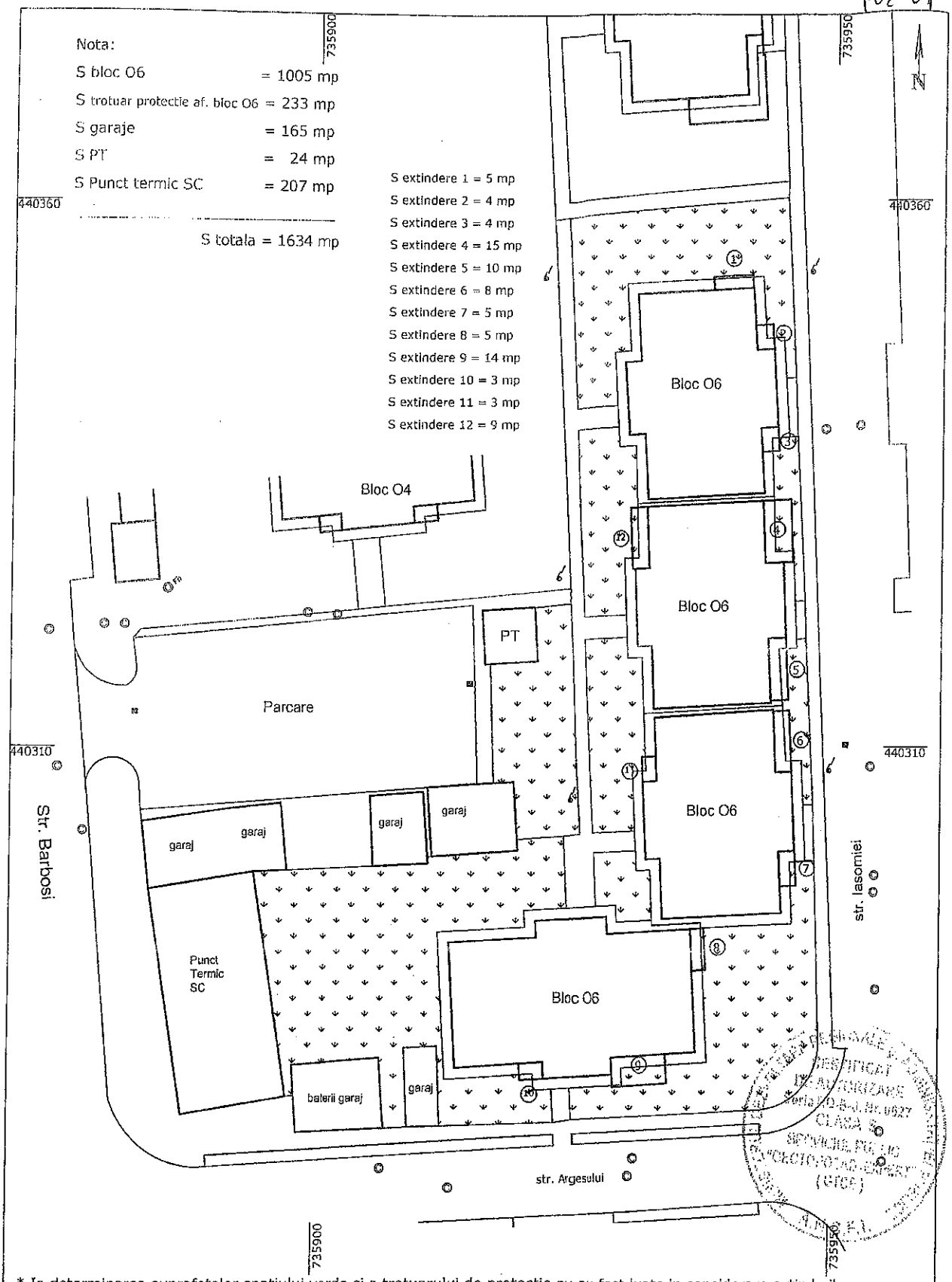

* In determinarea suprafetelor spatiului verde si a trotuarului de protectie nu au fost luate in considerare extinderile.

Sistem de Coordonate M. Neagra STEREO "70

CONSILIUL LOCAL GALATI SERVICIUL PUBLIC GEOTOPOCAD-EXPERT Tel : 0236/426200 ; Micro 39B, bloc J5 parter				Beneficiar : MUNICIPIUL GALATI
SPECIFICAŢIE	NUME	SEMNĂTURA	Scara: 1:500	Titlu proiect : Mun. Galati, Cartier Micro 17
INTOCMIT	ing. Iftode Oana		Data: 12.2015	Titlu plansa : PLAN TOPOGRAFIC
VERIFICAT				Zona 7 Plansa 3-1

poz. 52

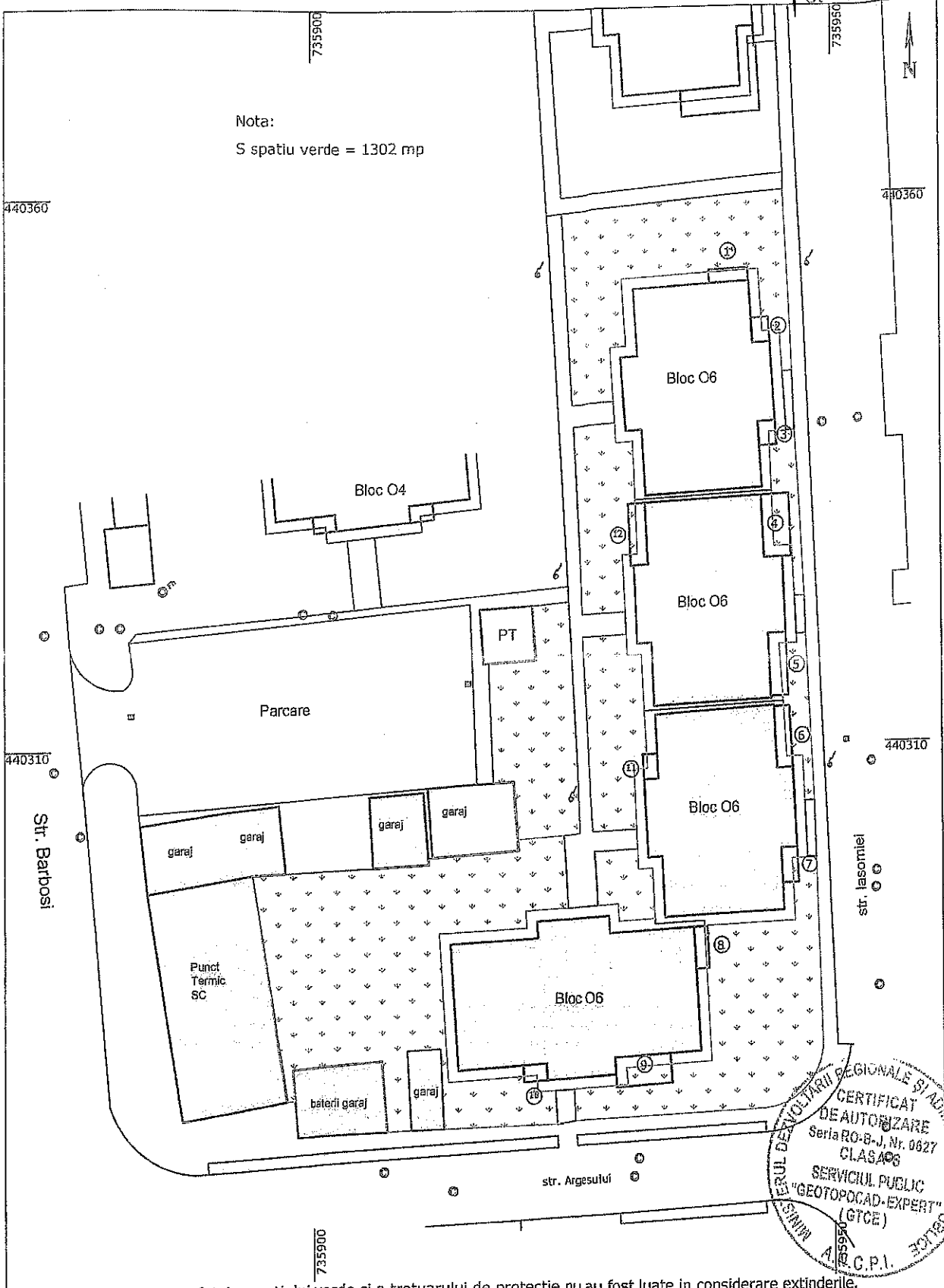

* In determinarea suprafetelor spatiului verde si a trotuarului de protectie nu au fost luate in considerare extinderile.

Sistem de Coordonate M. Neagra STEREO "70

CONSILIUL LOCAL GALATI SERVICIUL PUBLIC GEOTOPOCAD-EXPERT Tel : 0236/426200 ; Micro 39B, bloc J5 parter				Beneficiar : MUNICIPIUL GALATI
SPECIFICAŢIE	NUME	SEMNĂTURA	Scara: 1:500	Titlu proiect : Mun. Galati, Cartier Micro 17
INTOCMIT	ing. Iftode Oana		Data: 12.2015	Titlu plansa : PLAN TOPOGRAFIC
VERIFICAT				Zona 7 Plansa 3-2

P07-53

Nota:

S alee acces bloc O6 = 196 mp

735900

735950

N

440360

440360

Bloc O6

Bloc O4

Bloc O6

PT

Parcare

440310

440310

Str. Barbosi

garaj

garaj

garaj

garaj

Bloc O6

str. Iasomiei

Punct Termic SC

Bloc O6

balerii garaj

garaj

str. Argesului

735900

735950

MINISTERUL DEZVOLTĂRII REGIONALE ȘI ADMINISTRAȚIEI PUBLICE
CERTIFICAT DE AUTORIZARE
Seria RO-B-J, Nr. 0627
CLASA B
SERVICIUL PUBLIC "GEOTOPOCAD-EXPERT" (GT)
C.N.C.P.I.

* In determinarea suprafetelor spatiului verde si a trotuarului de protectie nu au fost luate in considerare extinderile

Sistem de Coordonate M. Neagra STEREO "70

CONSILIUL LOCAL GALATI SERVICIUL PUBLIC GEOTOPOCAD-EXPERT Tel : 0236/426200 ; Micro 39B, bloc J5 parter				Beneficiar : MUNICIPIUL GALATI	
SPECIFICAȚIE	NUME	SEMNĂTURA	Scara: 1:500	Titlu proiect : Mun. Galati, Cartier Micro 17	
INTOCMIT	ing. Iftode Oana		Data: 12.2015	Titlu plansa : PLAN TOPOGRAFIC	Zona 7 Plansa 3-3
VERIFICAT					

pdz-54

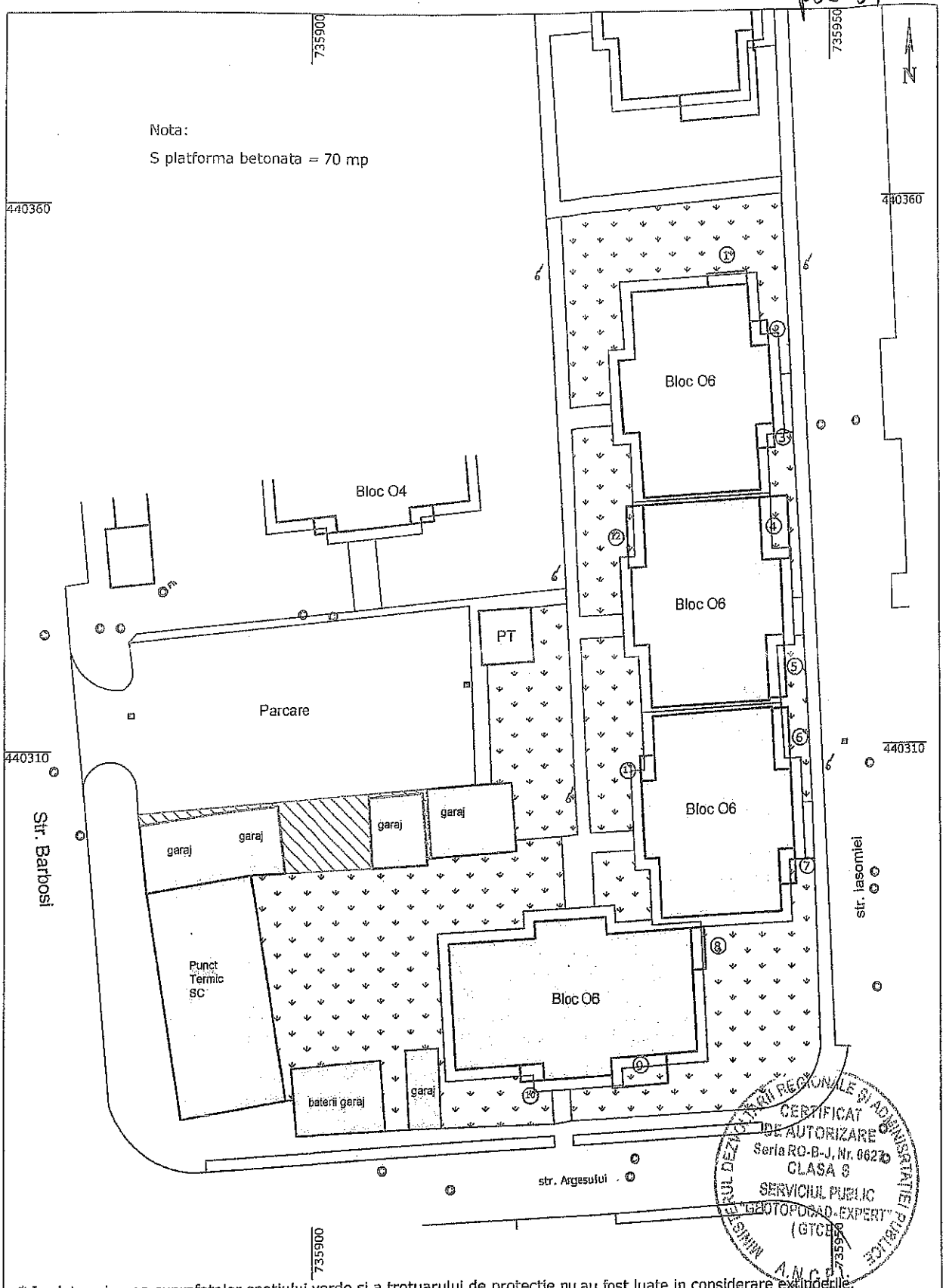

* In determinarea suprafetelor spatiului verde si a trotuarului de protectie nu au fost luate in considerare extinderile.

Sistem de Coordonate M. Neagra STEREO "70

CONSILIUL LOCAL GALATI SERVICIUL PUBLIC GEOTOPOCAD-EXPERT Tel : 0236/426200 ; Micro 39B, bloc J5 parter				Beneficiar : MUNICIPIUL GALATI
SPECIFICAŢIE	NUME	SEMNĂTURA	Scara: 1:500	Titlu proiect : Mun. Galati, Cartier Micro 17
INTOCMIT	ing. Iftode Oana		Data: 12.2015	Titlu plansa : PLAN TOPOGRAFIC — Zona 7, Plansa 3-4
VERIFICAT				

POZ. 55

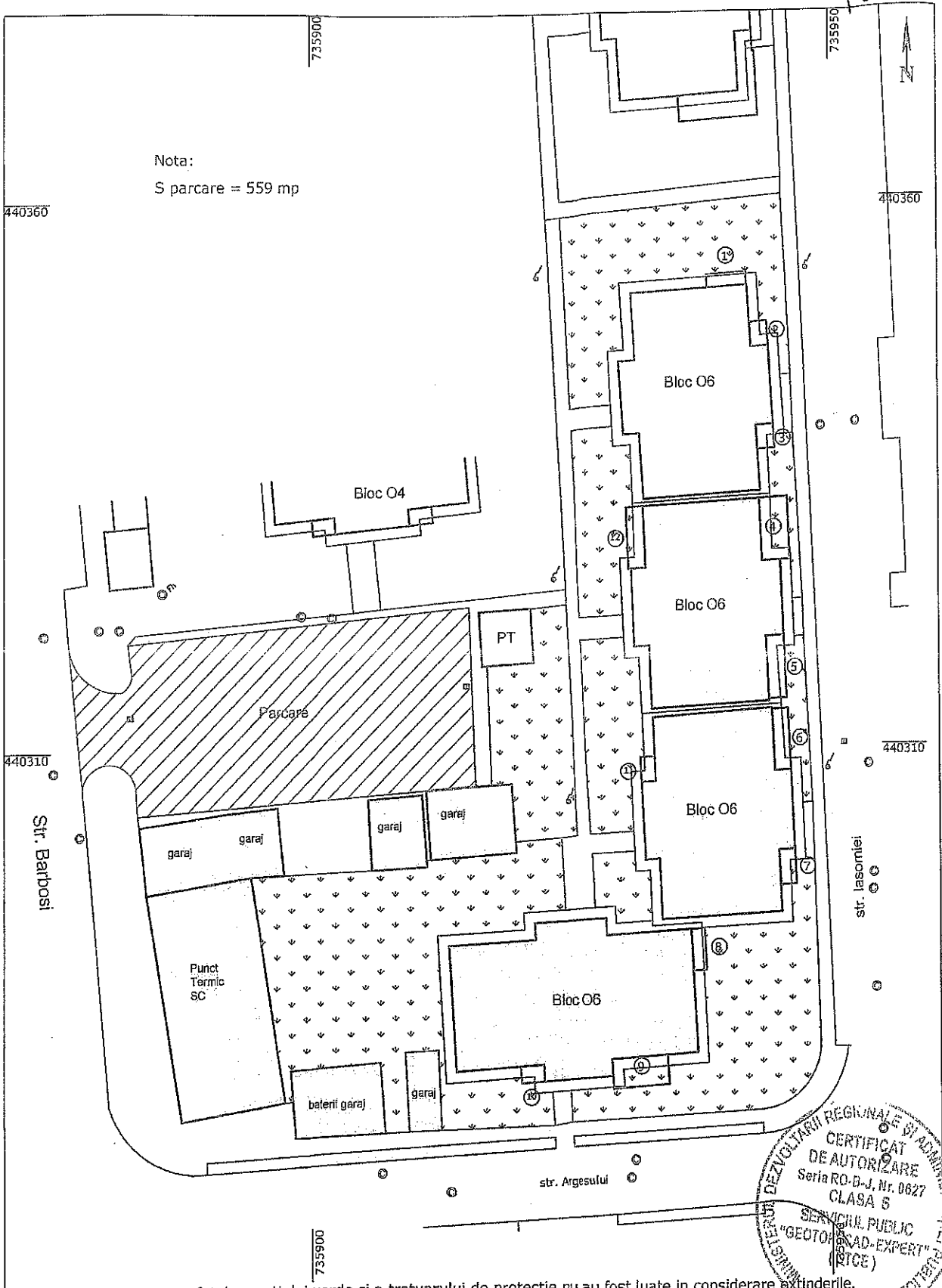

* In determinarea suprafetelor spatiului verde si a trotuarului de protectie nu au fost luate in considerare extinderile.

Sistem de Coordonate M. Neagra STEREO "70

CONSILIUL LOCAL GALATI SERVICIUL PUBLIC GEOTOPOCAD-EXPERT Tel : 0236/426200 ; Micro 39B, bloc J5 parter				Beneficiar : MUNICIPIUL GALATI
SPECIFICAŢIE	NUME	SEMNĂTURA	Scara: 1:500	Titlu proiect : Mun. Galati, Cartier Micro 17
INTOCMIT	ing. Iftode Oana		Data: 12.2015	Titlu plansa : PLAN TOPOGRAFIC — Zona 7
VERIFICAT				Plansa 3-5

poz - 56

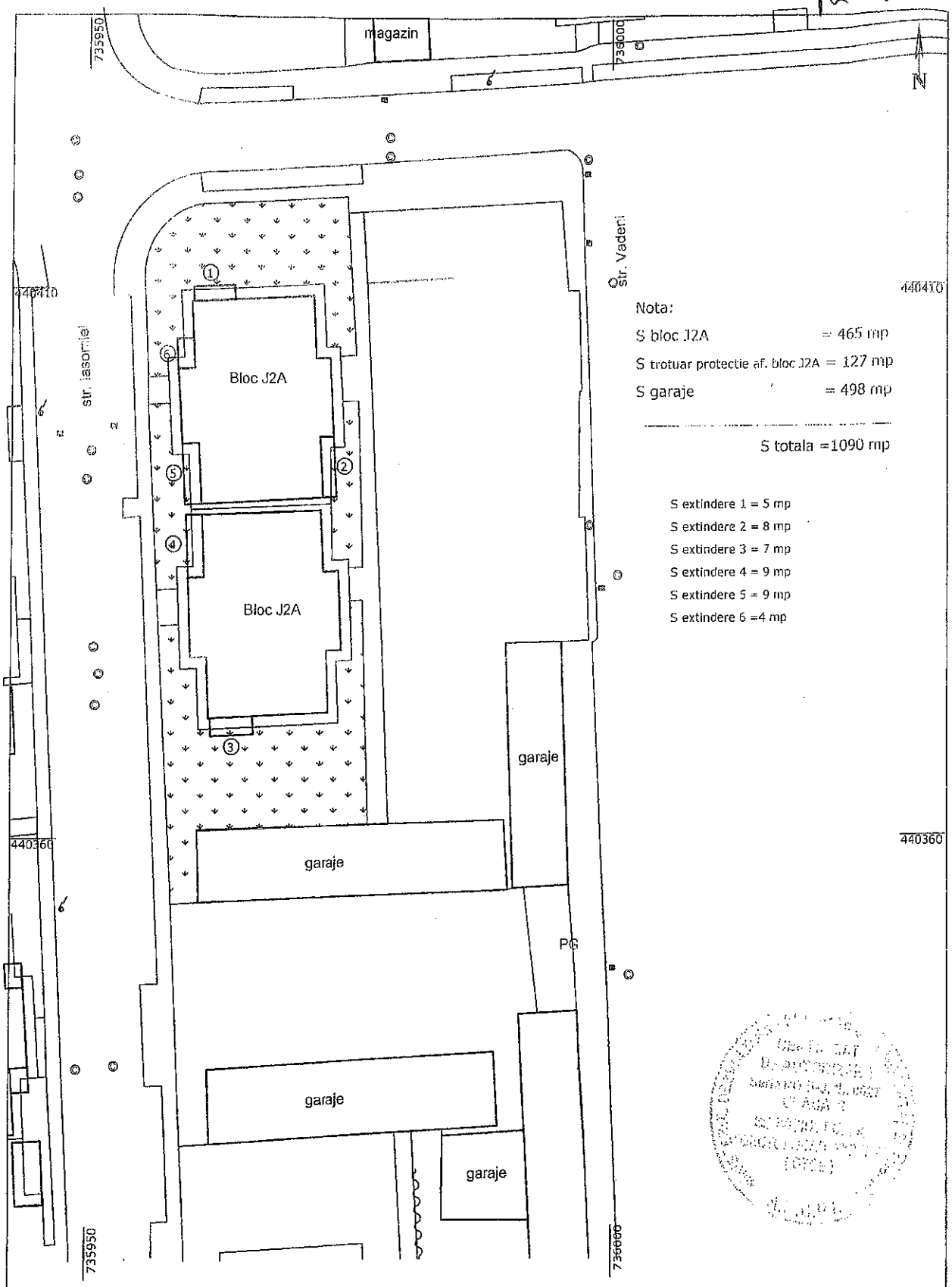

Nota:

S bloc J2A = 465 mp

S trotuar protectie af. bloc J2A = 127 mp

S garaje = 498 mp

S totala =1090 mp

S extindere 1 = 5 mp

S extindere 2 = 8 mp

S extindere 3 = 7 mp

S extindere 4 = 9 mp

S extindere 5 = 9 mp

S extindere 6 =4 mp

* In determinarea suprafetelor spatiului verde si a trotuarului de protectie nu au fost luate in considerare extinderile.

Sistem de Coordonate M. Neagra STEREO "70

CONSILIUL LOCAL GALATI SERVICIUL PUBLIC GEOTOPOCAD-EXPERT Tel : 0236/426200 ; Micro 39B, bloc J5 parter				Beneficiar : MUNICIPIUL GALATI	
SPECIFICAŢIE	NUME	SEMNĂTURA	Scara: 1:500	Titlu proiect : Mun. Galati, Cartier Micro 17	
INTOCMIT	ing. Iftode Oana		Data: 12.2015	Titlu plansa : PLAN TOPOGRAFIC	Zona 7 Plansa 4-1
VERIFICAT					

P08-57

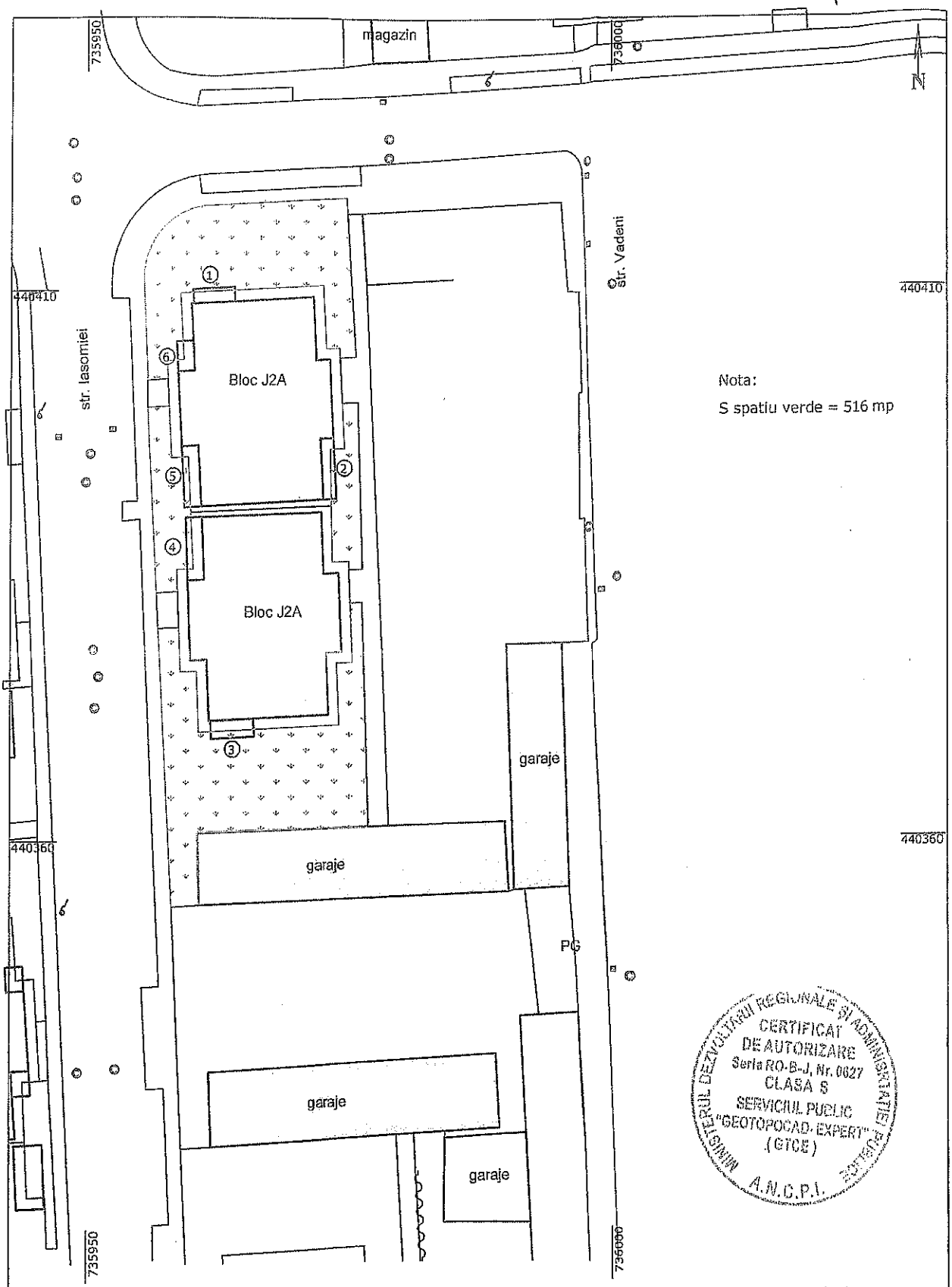

Nota:

S spatiu verde = 516 mp

MINISTERUL DEZVOLTĂRII REGIONALE ȘI ADMINISTRAȚIEI PUBLICE
CERTIFICAT DE AUTORIZARE
Seria RO-B-J, Nr. 0627
CLASA S
SERVICIUL PUBLIC "GEOTOPOCAD-EXPERT" (GTCE)
A.N.C.P.I.

* In determinarea suprafetelor spatiului verde si a trotuarului de protectie nu au fost luate in considerare extinderile.

Sistem de Coordonate M. Neagra STEREO "70

CONSILIUL LOCAL GALATI SERVICIUL PUBLIC GEOTOPOCAD-EXPERT Tel : 0236/426200 ; Micro 39B, bloc J5 parter				Beneficiar : MUNICIPIUL GALATI
SPECIFICAŢIE	NUME	SEMNĂTURA	Scara: 1:500	Titlu proiect : Mun. Galati, Cartier Micro 17
INTOCMIT	ing. Iftode Oana		Data: 12.2015	Titlu plansa : PLAN TOPOGRAFIC — Zona 7, Plansa 4-2
VERIFICAT				

P07-58

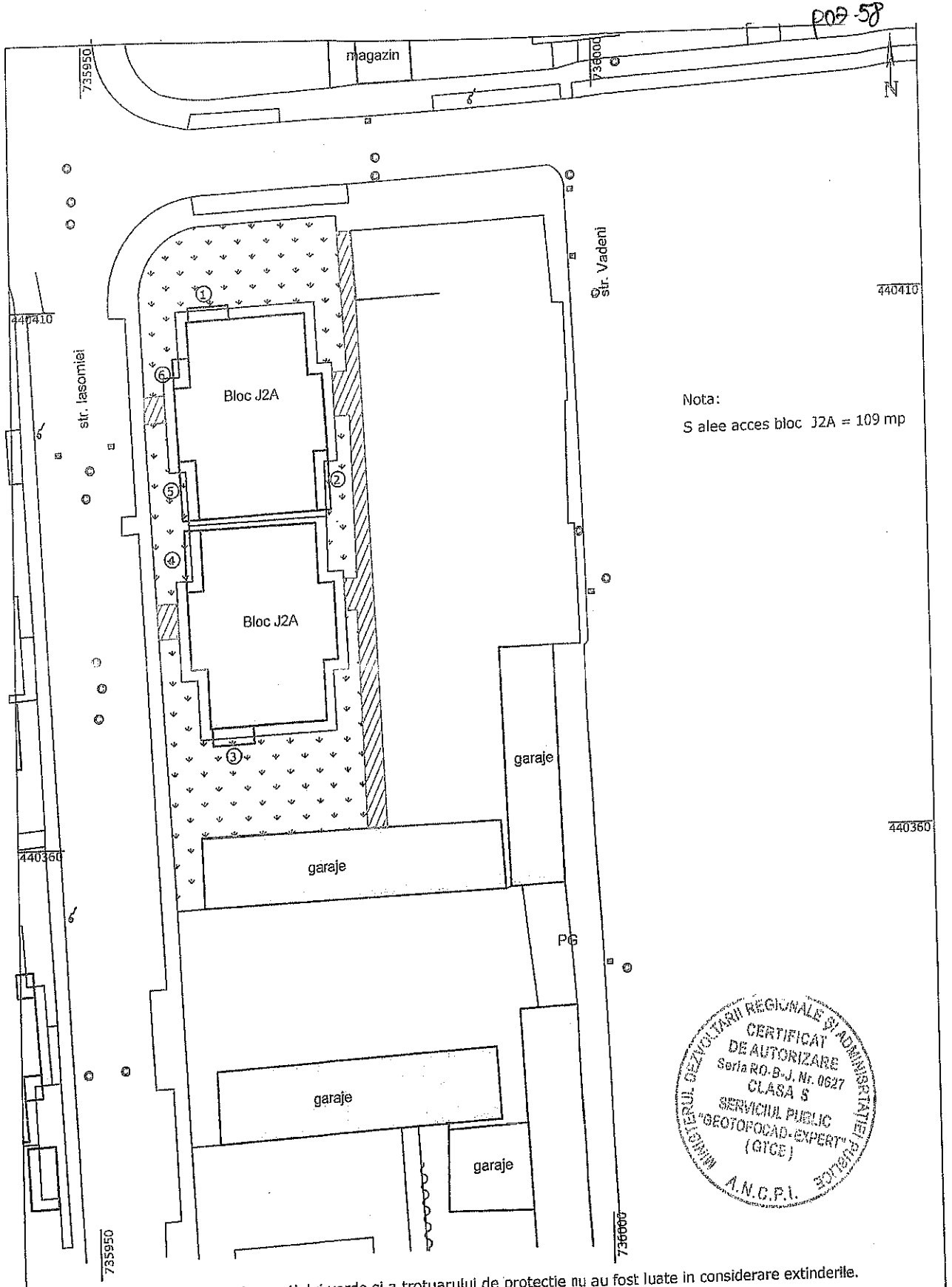

* In determinarea suprafetelor spatiului verde si a trotuarului de protectie nu au fost luate in considerare extinderile.

Sistem de Coordonate M. Neagra STEREO "70

CONSILIUL LOCAL GALATI SERVICIUL PUBLIC GEOTOPOCAD-EXPERT Tel : 0236/426200 ; Micro 39B, bloc J5 parter				Beneficiar : MUNICIPIUL GALATI
SPECIFICAŢIE	NUME	SEMNĂTURA	Scara: 1:500	Titlu proiect : Mun. Galati, Cartier Micro 17
INTOCMIT	ing. Iftode Oana		Data: 12.2015	Titlu planşa : PLAN TOPOGRAFIC — Zona 7 Plansa 4-3
VERIFICAT				

poz. 59

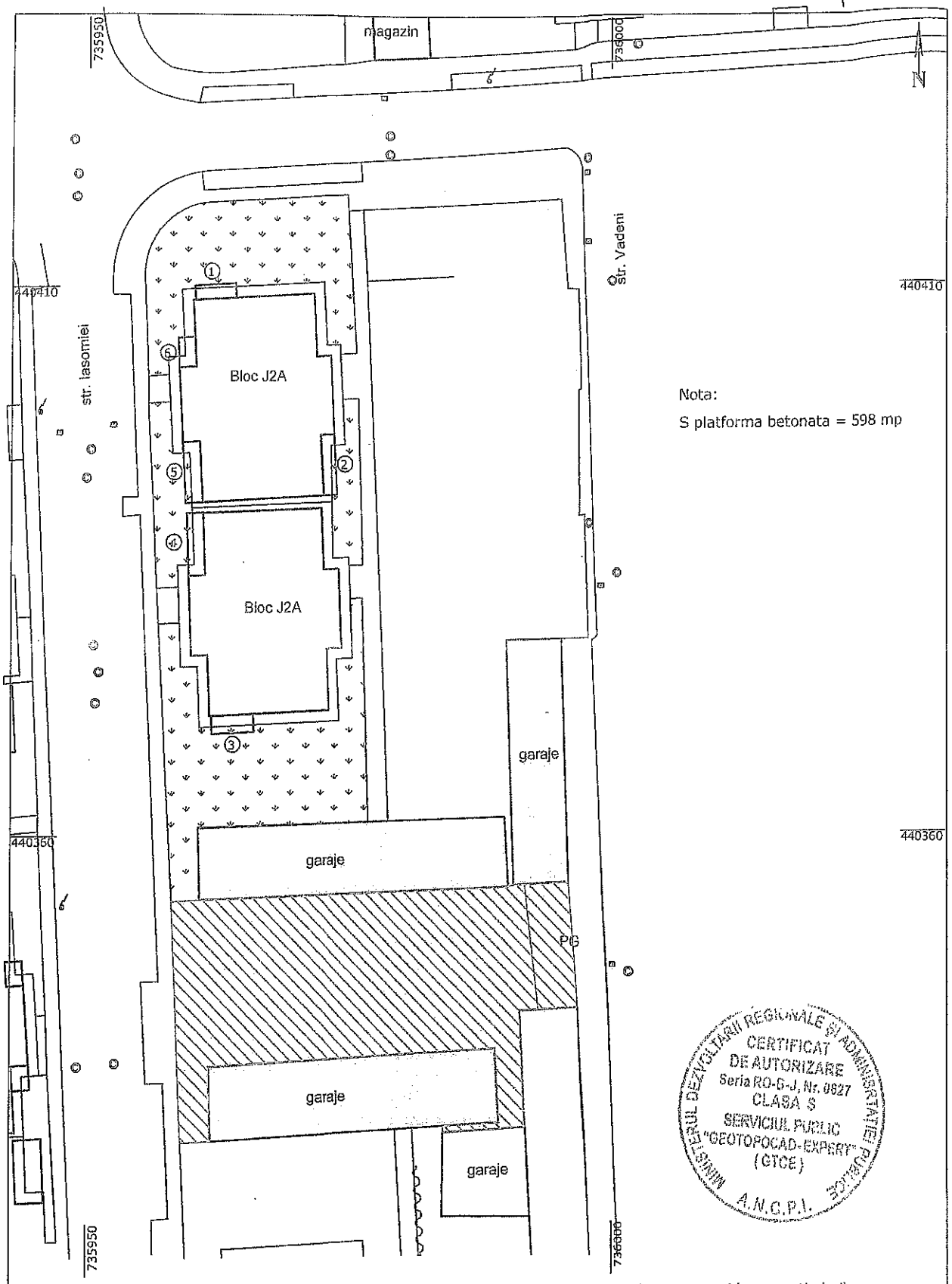

Nota:

S platforma betonata = 598 mp

MINISTERUL DEZVOLTĂRII REGIONALE ȘI ADMINISTRAȚIEI PUBLICE
CERTIFICAT DE AUTORIZARE
Seria RO-G-J, Nr. 0627
CLASA S
SERVICIUL PUBLIC "GEOTOPOCAD-EXPERT" (GTCE)
A.N.C.P.I.

* In determinarea suprafetelor spatiului verde si a trotuarului de protectie nu au fost luate in considerare extinderile.

Sistem de Coordonate M. Neagra STEREO "70

CONSILIUL LOCAL GALATI SERVICIUL PUBLIC GEOTOPOCAD-EXPERT Tel : 0236/426200 ; Micro 39B, bloc J5 parter				Beneficiar : MUNICIPIUL GALATI	
SPECIFICAȚIE	NUME	SEMNĂTURA	Scara: 1:500	Titlu proiect : Mun. Galati, Cartier Micro 17	
INTOCMIT	ing. Iftode Oana		Data: 12.2015	Titlu plansa : PLAN TOPOGRAFIC	Zona 7 Plansa 4-4
VERIFICAT					

pag. 60

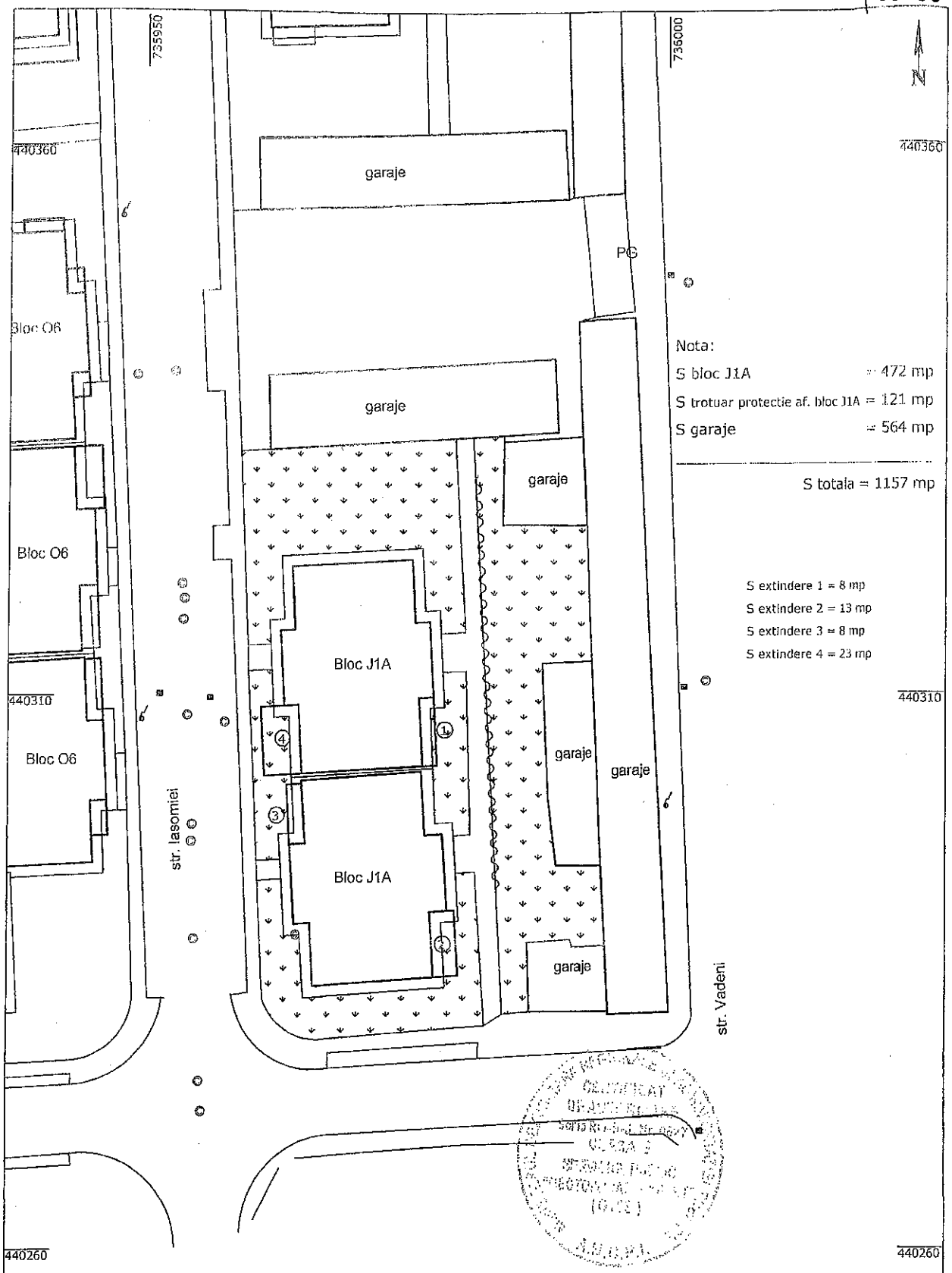

* In determinarea suprafetelor spatiului verde si a trotuarului de protectie nu au fost luate in considerare extinderile.

Sistem de Coordonate M. Neagra STEREO "70

CONSILIUL LOCAL GALATI SERVICIUL PUBLIC GEOTOPOCAD-EXPERT Tel : 0236/426200 ; Micro 39B, bloc J5 parter				Beneficiar : MUNICIPIUL GALATI	
SPECIFICAŢIE	NUME	SEMNĂTURA	Scara: 1:500	Titlu proiect : Mun. Galati, Cartier Micro 17	
INTOCMIT	ing. Iftode Oana		Data: 12.2015	Titlu plansa : PLAN TOPOGRAFIC	Zona 7 Plansa 5-1
VERIFICAT					

P02-61

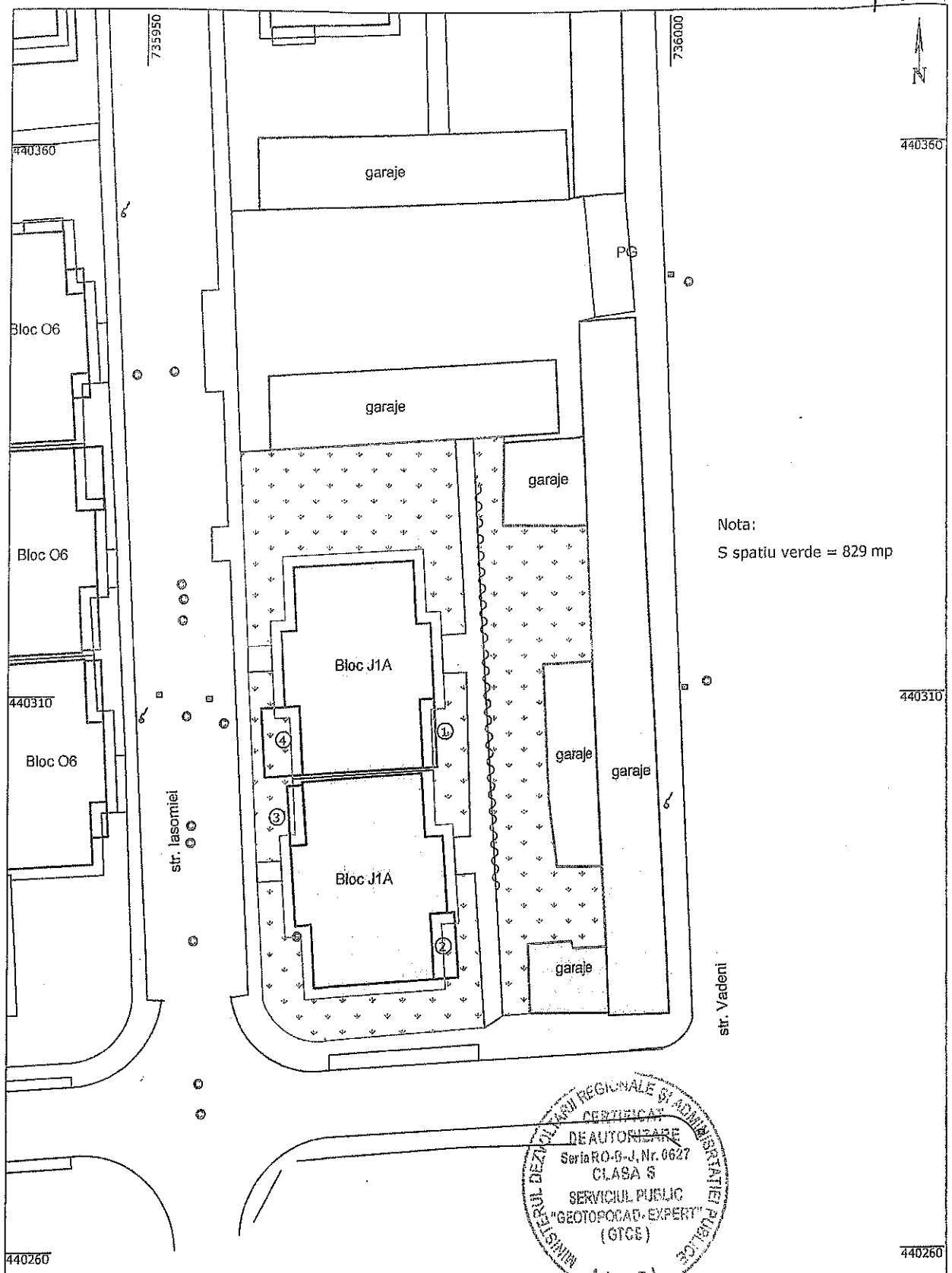

* In determinarea suprafetelor spatiului verde si a trotuarului de protectie nu au fost luate in considerare extinderile.

Sistem de Coordonate M. Neagra STEREO "70

CONSILIUL LOCAL GALATI SERVICIUL PUBLIC GEOTOPOCAD-EXPERT Tel : 0236/426200 ; Micro 39B, bloc J5 parter				Beneficiar : MUNICIPIUL GALATI
SPECIFICAȚIE	NUME	SEMNĂTURA	Scara: 1:500	Titlu proiect : Mun. Galati, Cartier Micro 17
INTOCMIT	ing. Iftode Oana		Data: 12.2015	Titlu plansa : PLAN TOPOGRAFIC
VERIFICAT				Zona 7 Plansa 5-2

poz. 62

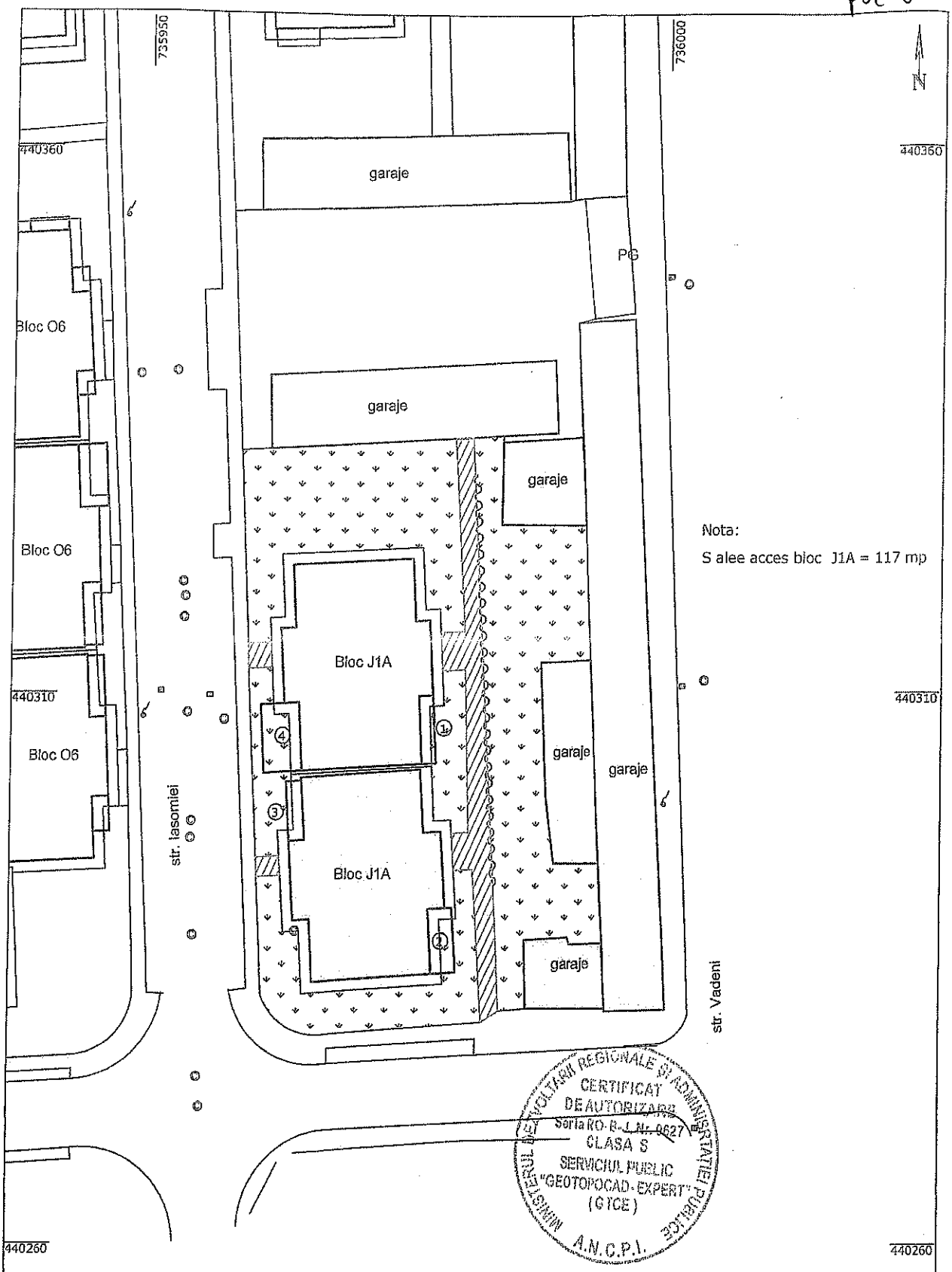

* In determinarea suprafetelor spatiului verde si a trotuarului de protectie nu au fost luate in considerare extinderile.

Sistem de Coordonate M. Neagra STEREO "70

CONSILIUL LOCAL GALATI SERVICIUL PUBLIC GEOTOPOCAD-EXPERT Tel : 0236/426200 ; Micro 39B, bloc J5 parter				Beneficiar : MUNICIPIUL GALATI	
SPECIFICAŢIE	NUME	SEMNĂTURA	Scara: 1:500	Titlu proiect : Mun. Galati, Cartier Micro 17	
INTOCMIT	ing. Iftode Oana		Data: 12.2015	Titlu plansa : PLAN TOPOGRAFIC	Zona 7 Plansa 5-3
VERIFICAT					

poz. 63

str. Argesului

735900

735950

440260

440210

440160

Str. Barbosi

str. Iasomiei

N

Nota:

S spatiu verde = 1536 mp

Bloc R2

Bloc R2

Bloc R2

Bloc R3

Bloc L3

Parcare

garaje

garaje

garaje

PT

1 2 3 4 5 6 7 8 9 10

MINISTERUL DEZVOLTARII REGIONALE SI ADMINISTRATIEI PUBLICE
CERTIFICAT DE AUTORIZARE Seria RO-B Nr. 0627 CLASA I
SERVICIUL PUBLIC "GEOTOPOCAD-EXPERT" (GTCE)
A.N.C.P.V.

* In determinarea suprafetelor spatiului verde si a trotuarului de protectie nu au fost luate in considerare extinderile.

CONSILIUL LOCAL GALATI SERVICIUL PUBLIC GEOTOPOCAD-EXPERT Tel : 0236/426200 ; Micro 39B, bloc J5 parter				Sistem de Coordonate M. Neagra STEREO "70 Beneficiar : MUNICIPIUL GALATI
SPECIFICAŢIE	NUME	SEMNĂTURA	Scara: 1:500	Titlu proiect : Mun. Galati, Cartier Micro 17
INTOCMIT	ing. Iftode Oana			
VERIFICAT			Data: 12.2015	Titlu plansa : PLAN TOPOGRAFIC Zona 7 Plansa 6-2

p07.04

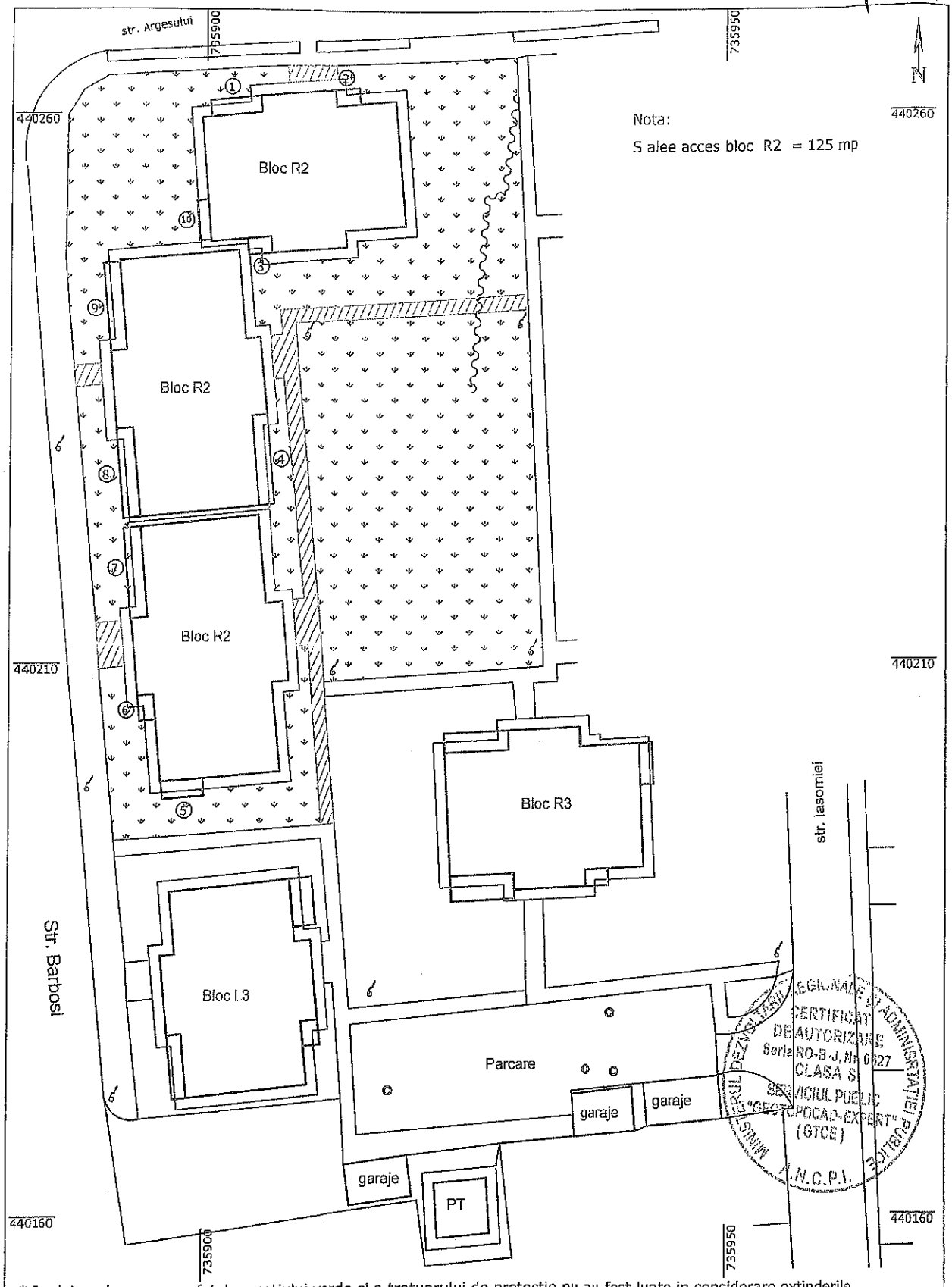

* In determinarea suprafetelor spatiului verde si a trotuarului de protectie nu au fost luate in considerare extinderile.

Sistem de Coordonate M. Neagra STEREO "70

CONSILIUL LOCAL GALATI SERVICIUL PUBLIC GEOTOPOCAD-EXPERT Tel : 0236/426200 ; Micro 39B, bloc J5 parter				Beneficiar : MUNICIPIUL GALATI
SPECIFICAŢIE	NUME	SEMNĂTURA	Scara: 1:500	Titlu proiect : Mun. Galati, Cartier Micro 17
INTOCMIT	ing. Iftode Oana		Data: 12.2015	Titlu plansa : PLAN TOPOGRAFIC — Zona 7, Plansa 6-3
VERIFICAT				

poz. 65

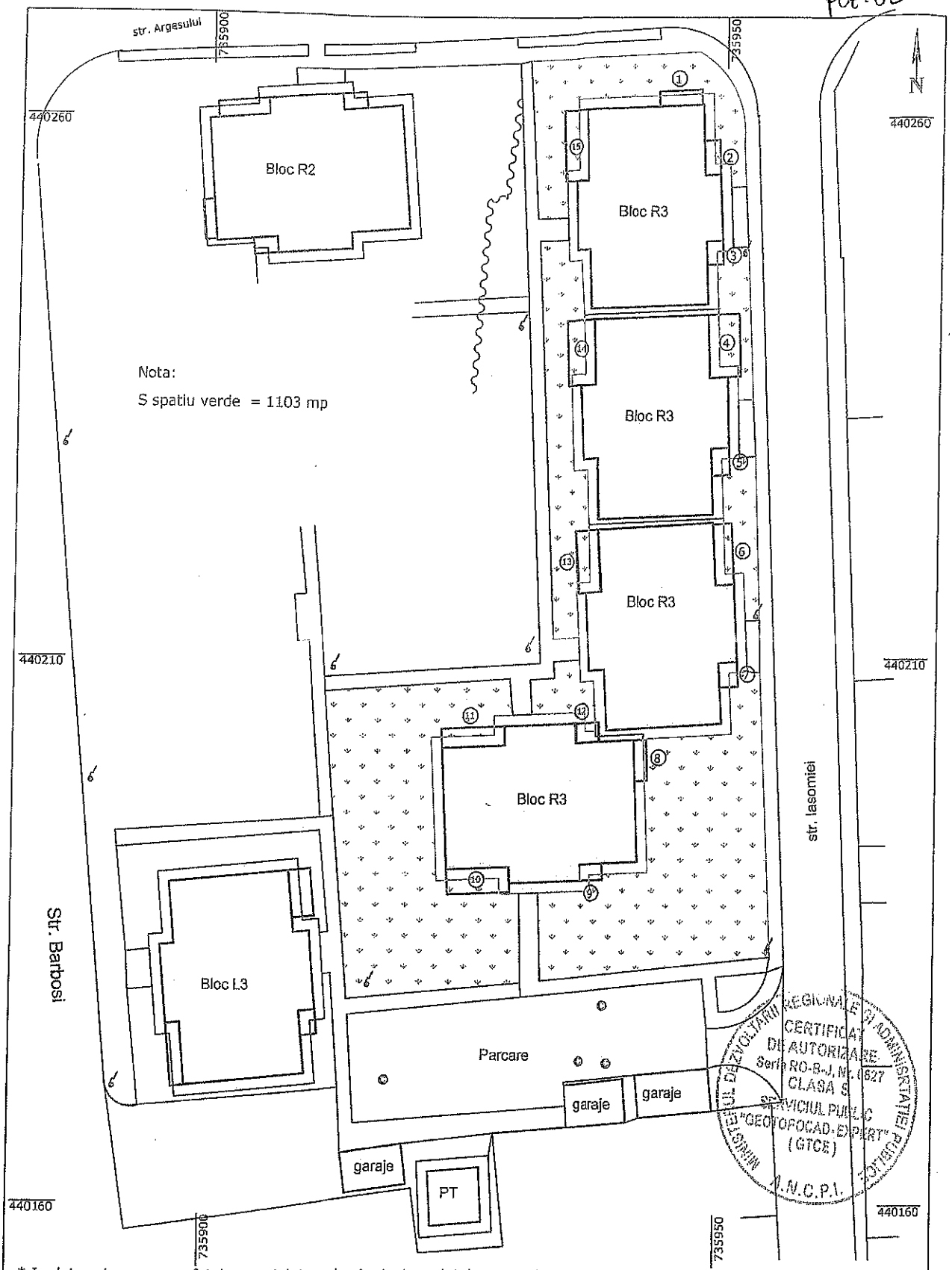

* In determinarea suprafetelor spatiului verde si a trotuarului de protectie nu au fost luate in considerare extinderile.

Sistem de Coordonate M. Neagra STEREO "70

CONSILIUL LOCAL GALATI SERVICIUL PUBLIC GEOTOPOCAD-EXPERT Tel : 0236/426200 ; Micro 39B, bloc J5 parter				Beneficiar : MUNICIPIUL GALATI	
SPECIFICAŢIE	NUME	SEMNĂTURA	Scara: 1:500	Titlu proiect : Mun. Galati, Cartier Micro 17	
INTOCMIT	ing. Iftode Oana				
VERIFICAT			Data: 12.2015	Titlu plansa : PLAN TOPOGRAFIC	Zona 7 Plansa 7-2

POZ-66

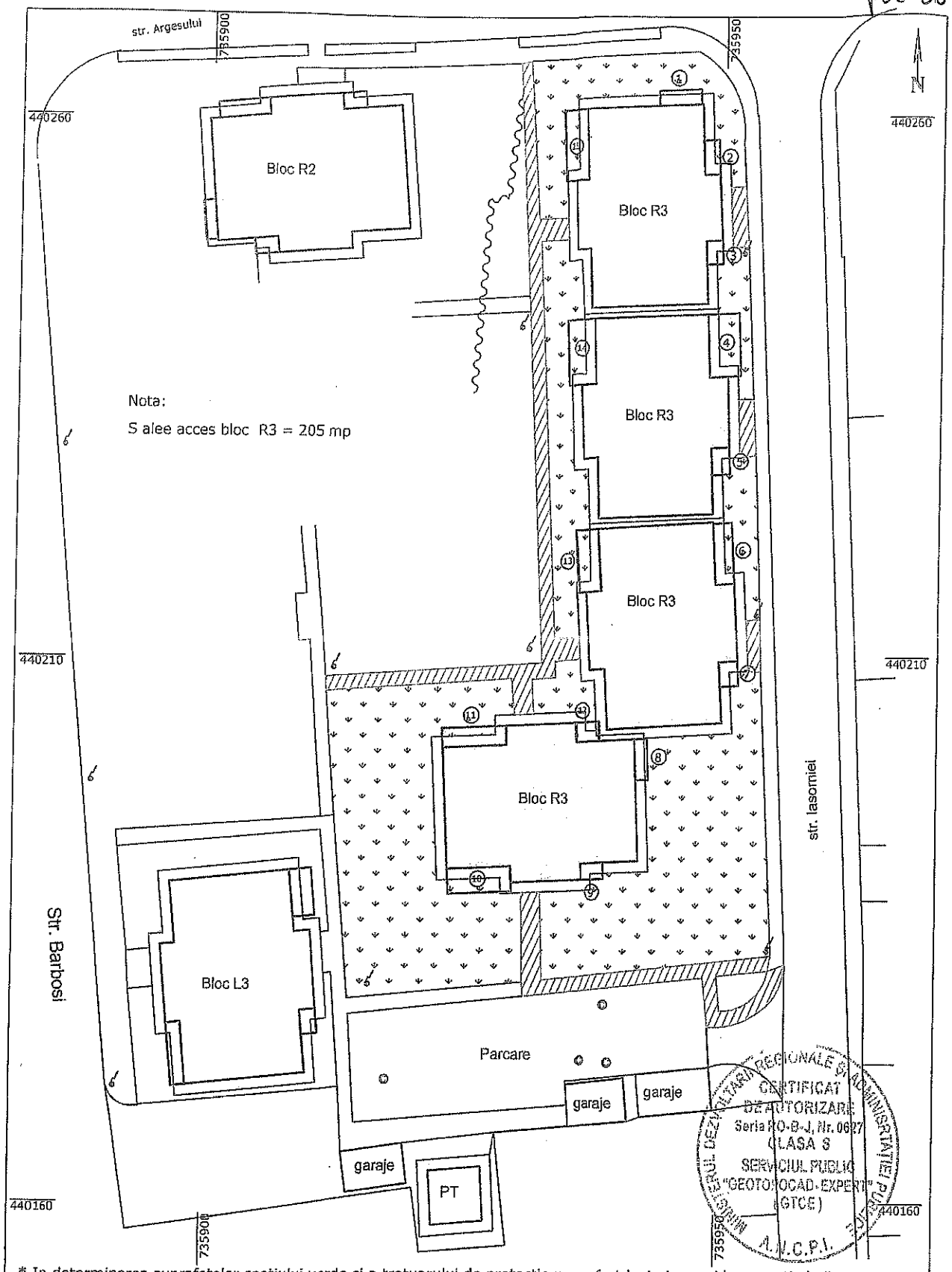

* In determinarea suprafetelor spatiului verde si a trotuarului de protectie nu au fost luate in considerare extinderile.

Sistem de Coordonate M. Neagra STEREO "70

CONSILIUL LOCAL GALATI SERVICIUL PUBLIC GEOTOPOCAD-EXPERT Tel : 0236/426200 ; Micro 39B, bloc J5 parter				Beneficiar : MUNICIPIUL GALATI
SPECIFICAŢIE	NUME	SEMNĂTURA	Scara: 1:500	Titlu proiect : Mun. Galati, Cartier Micro 17
INTOCMIT	ing. Iftode Oana			
VERIFICAT			Data: 12.2015	Titlu plansa : PLAN TOPOGRAFIC Zona 7 Plansa 7-3

P07-67

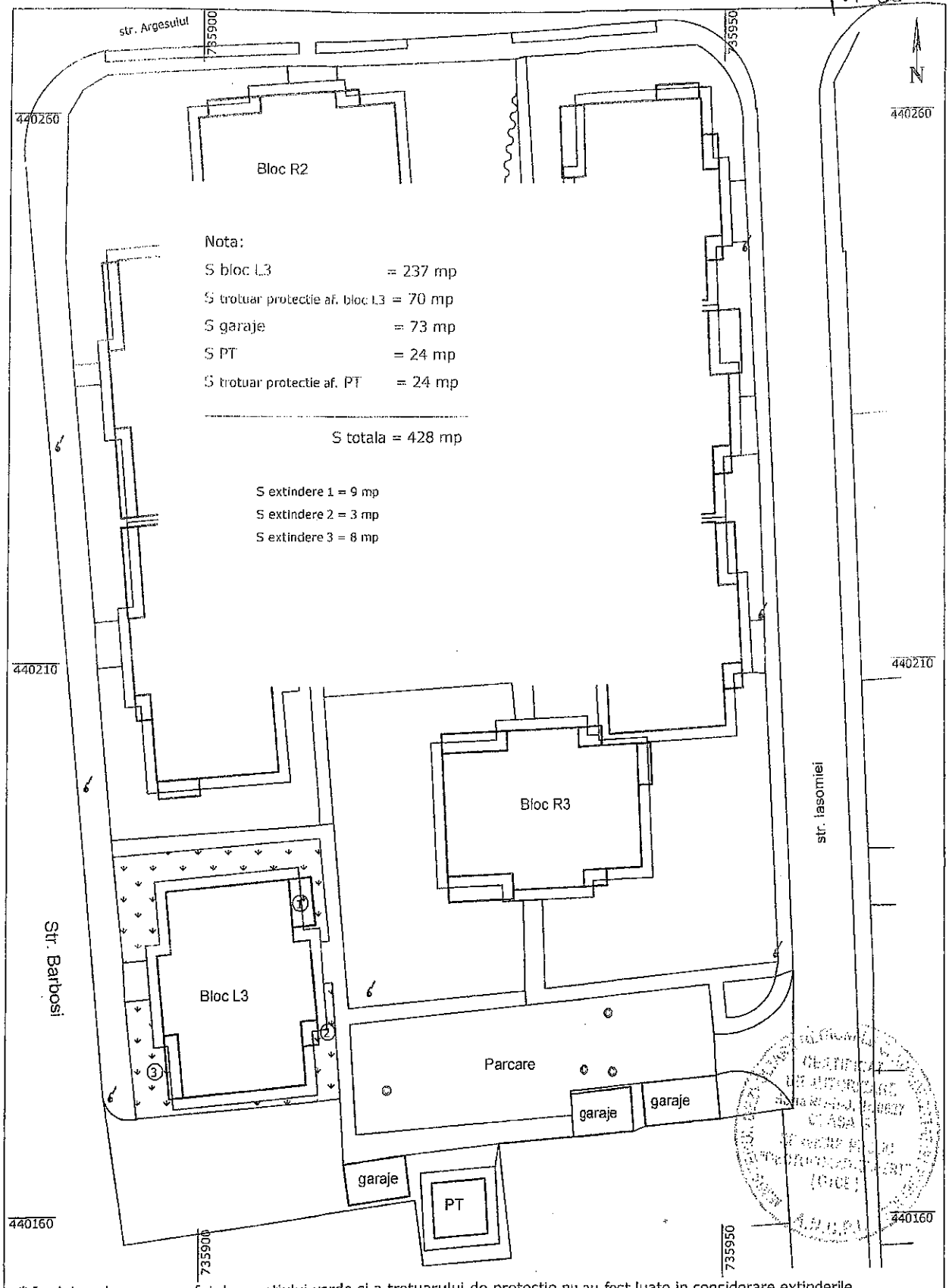

* In determinarea suprafetelor spatiului verde si a trotuarului de protectie nu au fost luate in considerare extinderile.

Sistem de Coordonate M. Neagra STEREO "70

CONSILIUL LOCAL GALATI SERVICIUL PUBLIC GEOTOPOCAD-EXPERT Tel : 0236/426200 ; Micro 39B, bloc J5 parter				Beneficiar : MUNICIPIUL GALATI
SPECIFICAŢIE	NUME	SEMNĂTURA	Scara: 1:500	Titlu proiect : Mun. Galati, Cartier Micro 17
INTOCMIT	ing. Iftode Oana		Data: 12.2015	Titlu plansa : PLAN TOPOGRAFIC
VERIFICAT				Zona 7 Plansa 8-1

P02-68

str. Argesului

735900

735950

440260

440210

440160

N

Bloc R2

Nota:

S spatiu verde = 146 mp

Bloc R3

Bloc L3

Parcare

garaje

garaje

garaje

PT

Str. Barbosi

str. Iasomiei

MINISTERUL DEZVOLTĂRII REGIONALE ȘI ADMINISTRAȚIEI PUBLICE
CERTIFICAT DE AUTORIZARE
Seria RO-B-J, Nr. 0627
CLASA S
SERVICIUL PUBLIC "GEOTOPOCAD-EXPERT" (GTCE)
A.N.C.P.I.

* In determinarea suprafetelor spatiului verde si a trotuarului de protectie nu au fost luate in considerare extinderile.

Sistem de Coordonate M. Neagra STEREO "70

CONSILIUL LOCAL GALATI SERVICIUL PUBLIC GEOTOPOCAD-EXPERT Tel : 0236/426200 ; Micro 39B, bloc J5 parter				Beneficiar : MUNICIPIUL GALATI	
SPECIFICAŢIE	NUME	SEMNĂTURA	Scara: 1:500	Titlu proiect : Mun. Galati, Cartier Micro 17	
INTOCMIT	ing. Iftode Oana		Data: 12.2015	Titlu plansa : PLAN TOPOGRAFIC	Zona 7 Plansa 8-2
VERIFICAT					

pag. 69

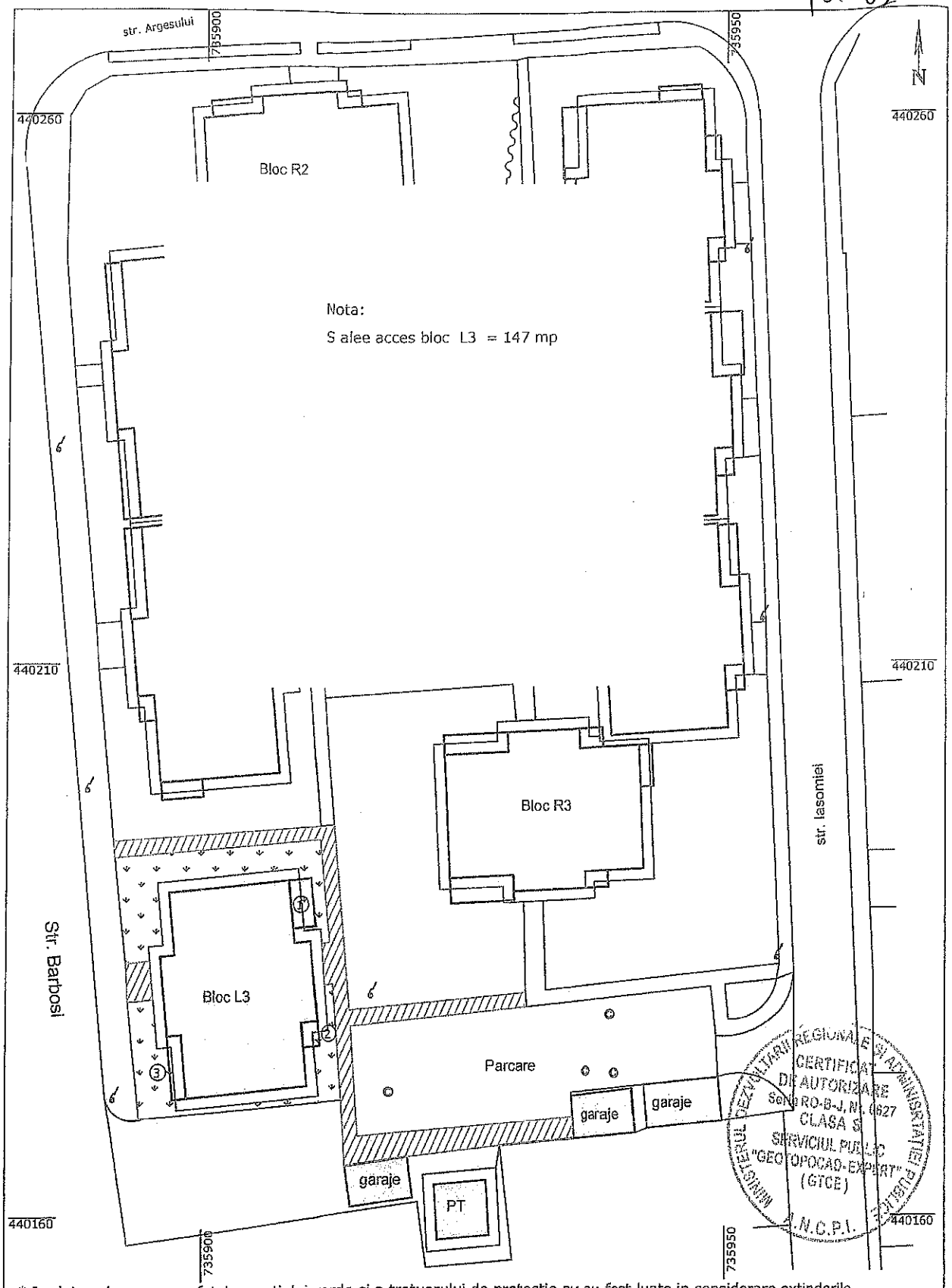

* In determinarea suprafetelor spatiului verde si a trotuarului de protectie nu au fost luate in considerare extinderile.

Sistem de Coordonate M. Neagra STEREO "70

CONSILIUL LOCAL GALATI **SERVICIUL PUBLIC GEOTOPOCAD-EXPERT** **Tel : 0236/426200 ; Micro 39B, bloc J5 parter**				**Beneficiar :** MUNICIPIUL GALATI	
SPECIFICAŢIE	NUME	SEMNĂTURA	Scara: 1:500	**Titlu proiect :** **Mun. Galati, Cartier Micro 17**	
INTOCMIT	ing. Iftode Oana		Data: 12.2015	**Titlu plansa :** PLAN TOPOGRAFIC	**Zona 7** **Plansa 8-3**
VERIFICAT					

poz.70

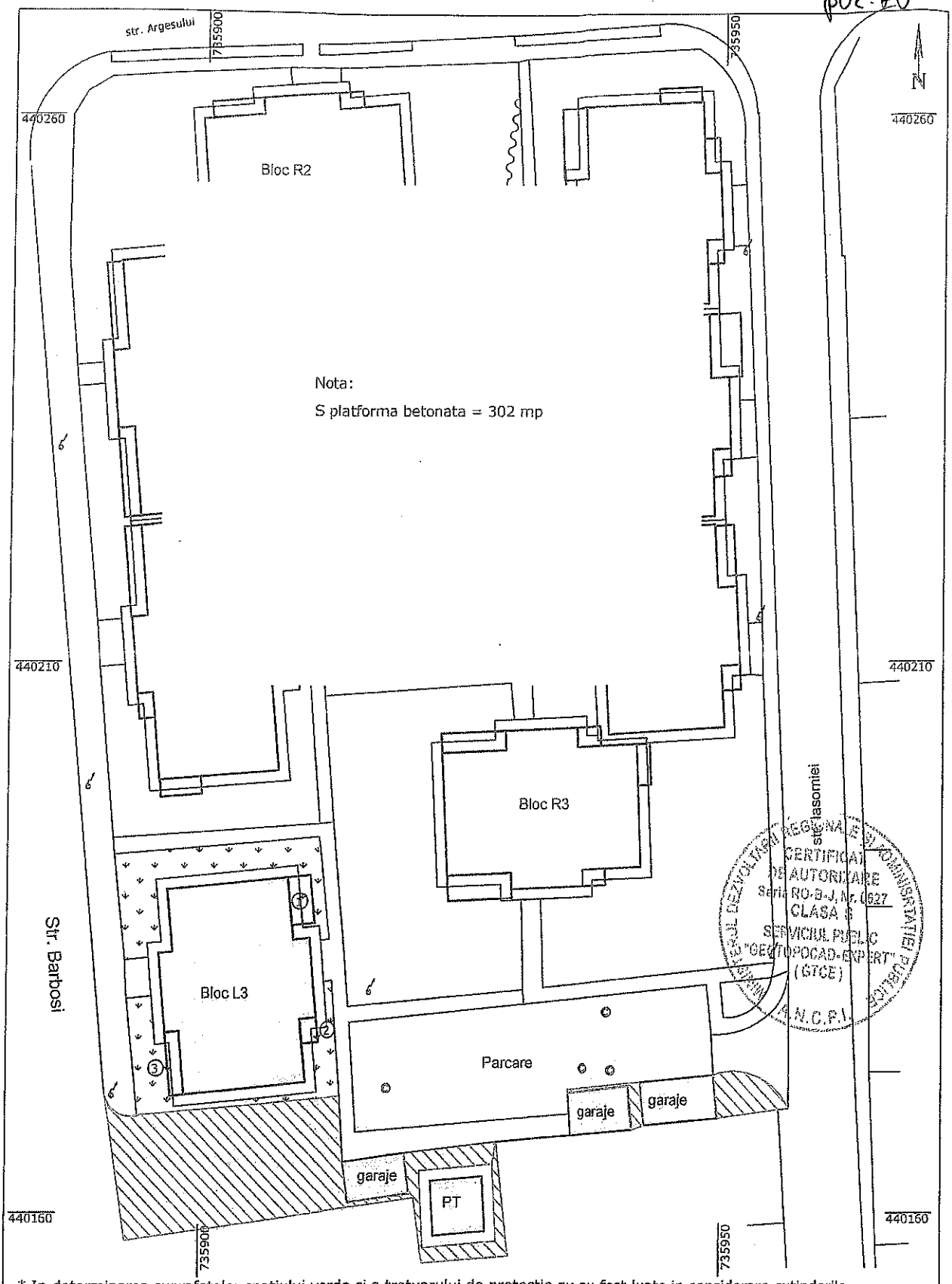

* In determinarea suprafetelor spatiului verde si a trotuarului de protectie nu au fost luate in considerare extinderile.

Sistem de Coordonate M. Neagra STEREO "70

CONSILIUL LOCAL GALATI SERVICIUL PUBLIC GEOTOPOCAD-EXPERT Tel : 0236/426200 ; Micro 39B, bloc J5 parter				Beneficiar : MUNICIPIUL GALATI	
SPECIFICAŢIE	NUME	SEMNĂTURA	Scara: 1:500	Titlu proiect : Mun. Galati, Cartier Micro 17	
INTOCMIT	ing. Iftode Oana		Data: 12.2015	Titlu plansa : PLAN TOPOGRAFIC	Zona 7 Plansa 8-4
VERIFICAT					

POZ-71

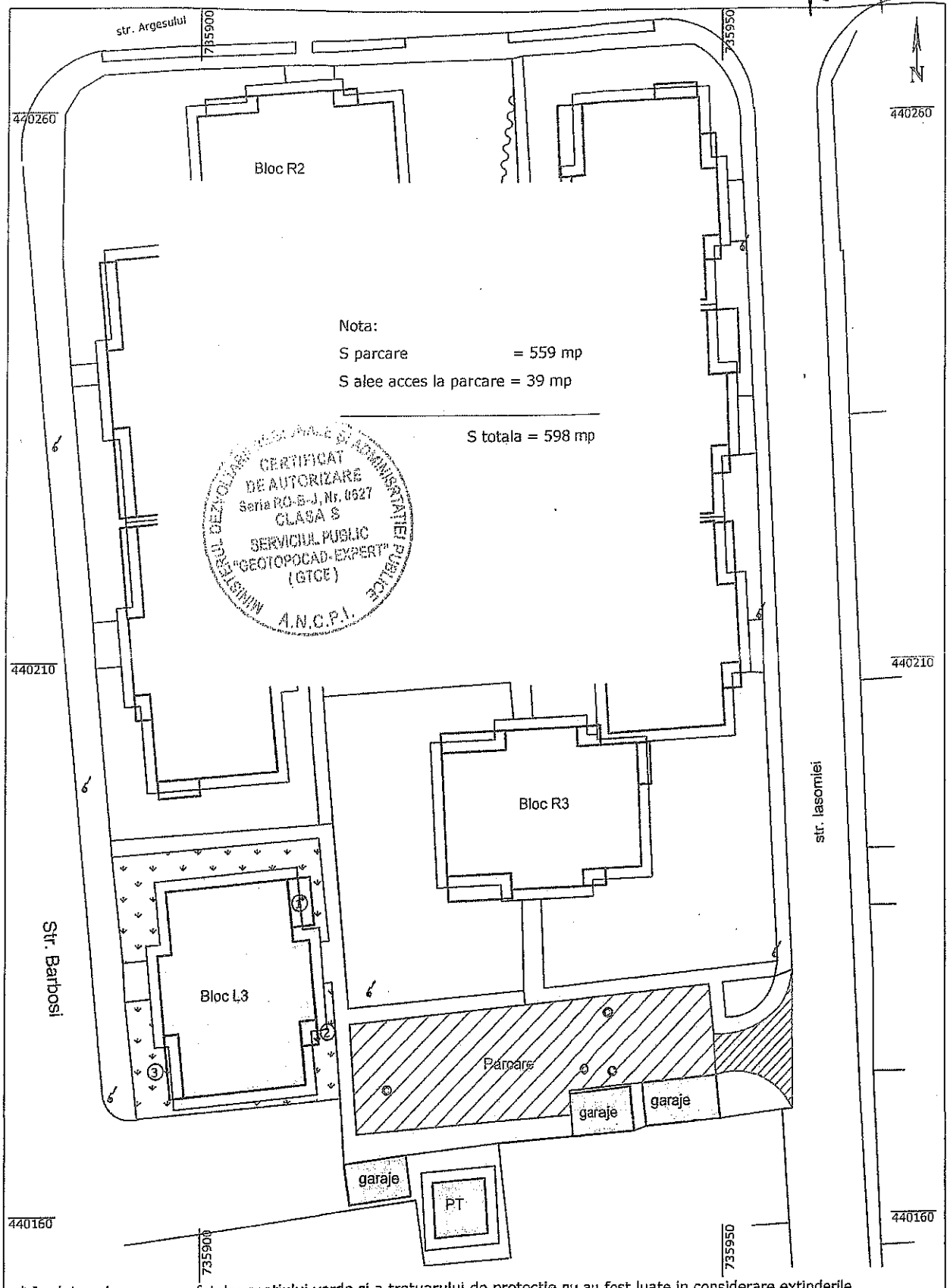

* In determinarea suprafetelor spatiului verde si a trotuarului de protectie nu au fost luate in considerare extinderile.

Sistem de Coordonate M. Neagra STEREO "70

CONSILIUL LOCAL GALATI SERVICIUL PUBLIC GEOTOPOCAD-EXPERT Tel : 0236/426200 ; Micro 39B, bloc J5 parter				Beneficiar : MUNICIPIUL GALATI
SPECIFICAŢIE	NUME	SEMNĂTURA	Scara: 1:500	Titlu proiect : Mun. Galati, Cartier Micro 17
INTOCMIT	ing. Iftode Oana		Data: 12.2015	Titlu plansa : PLAN TOPOGRAFIC — Zona 7 — Plansa 8-5
VERIFICAT				

poz. 72

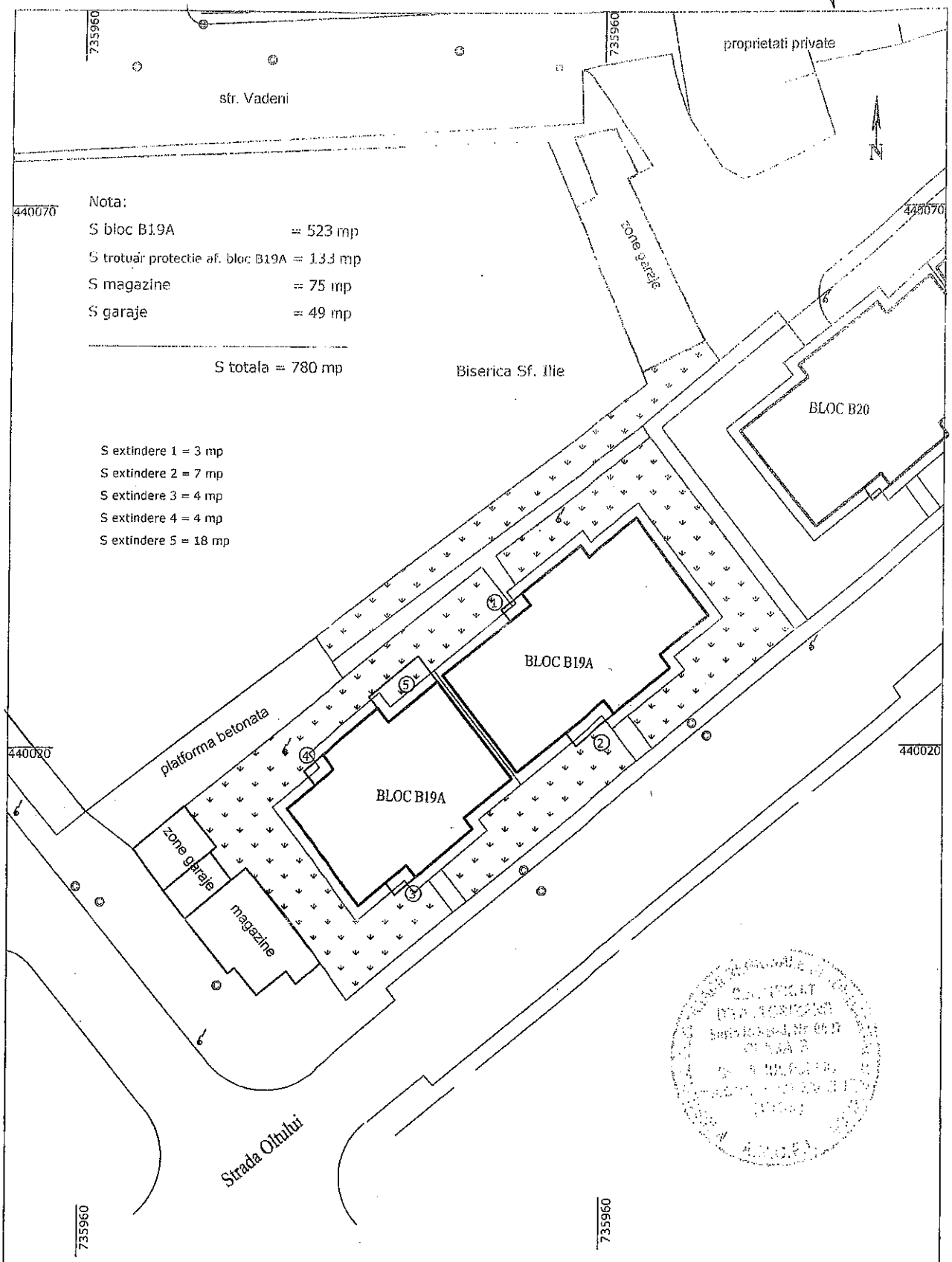

* In determinarea suprafetelor spatiului verde si a trotuarului de protectie nu au fost luate in considerare extinderile.

Sistem de Coordonate M. Neagra STEREO "70

CONSILIUL LOCAL GALATI SERVICIUL PUBLIC GEOTOPOCAD-EXPERT Tel : 0236/426200 ; Micro 39B, bloc J5 parter	Beneficiar : MUNICIPIUL GALATI

SPECIFICAŢIE	NUME	SEMNĂTURA	Scara: 1:500	Titlu proiect : Mun. Galati, Cartier Micro 17	
INTOCMIT	ing. Iftode Oana		Data: 12.2015	Titlu plansa : PLAN TOPOGRAFIC	Zona 8
VERIFICAT					Plansa 1-1

poz. 73

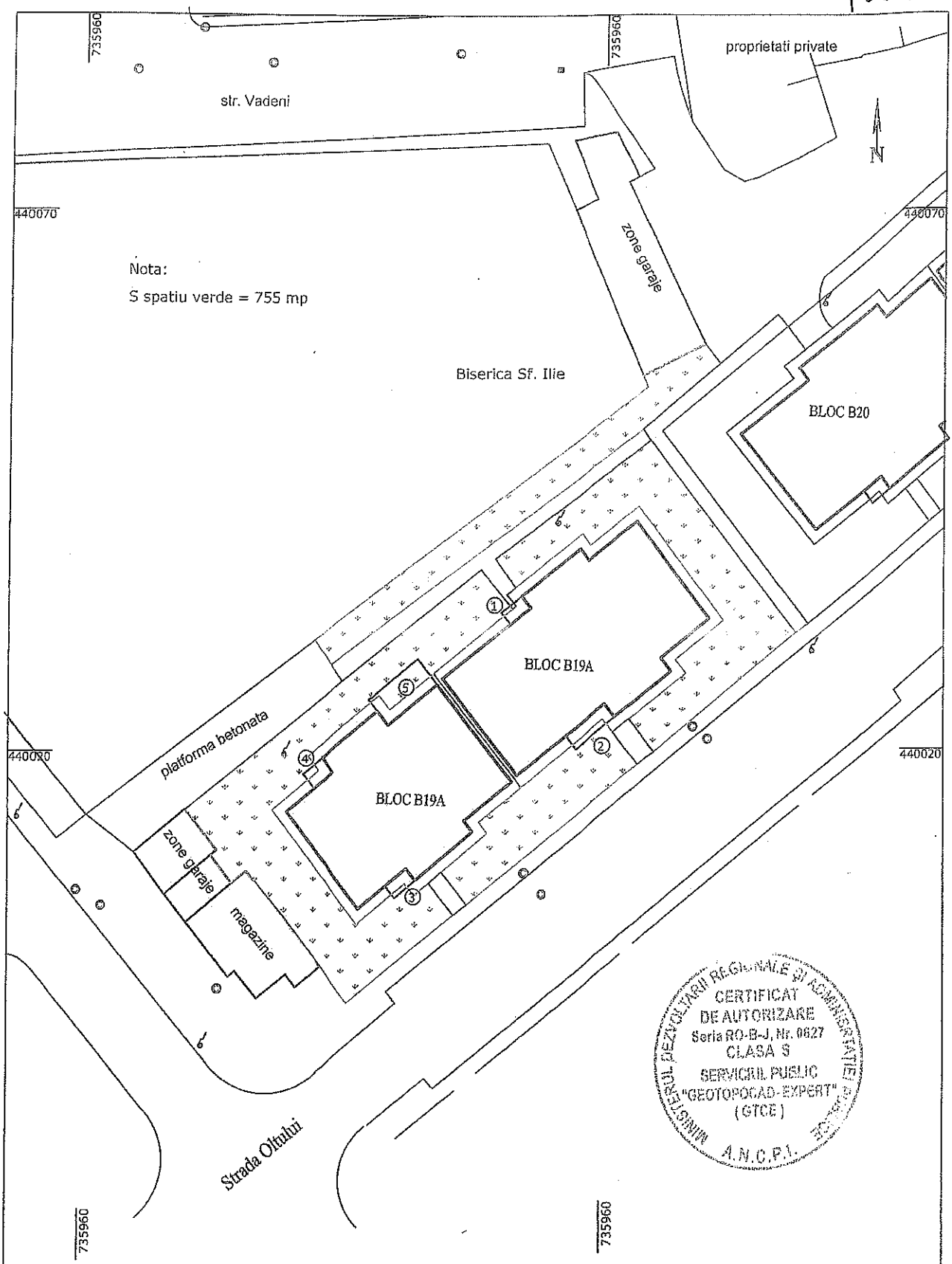

* In determinarea suprafetelor spatiului verde si a trotuarului de protectie nu au fost luate in considerare extinderile.

Sistem de Coordonate M. Neagra STEREO "70

CONSILIUL LOCAL GALATI SERVICIUL PUBLIC GEOTOPOCAD-EXPERT Tel : 0236/426200 ; Micro 39B, bloc J5 parter				Beneficiar : MUNICIPIUL GALATI	
SPECIFICAŢIE	NUME	SEMNĂTURA	Scara: 1:500	Titlu proiect : Mun. Galati, Cartier Micro 17	
INTOCMIT	ing. Iftode Oana		Data: 12.2015	Titlu plansa : PLAN TOPOGRAFIC	Zona 8 Plansa 1-2
VERIFICAT					

poz. 74

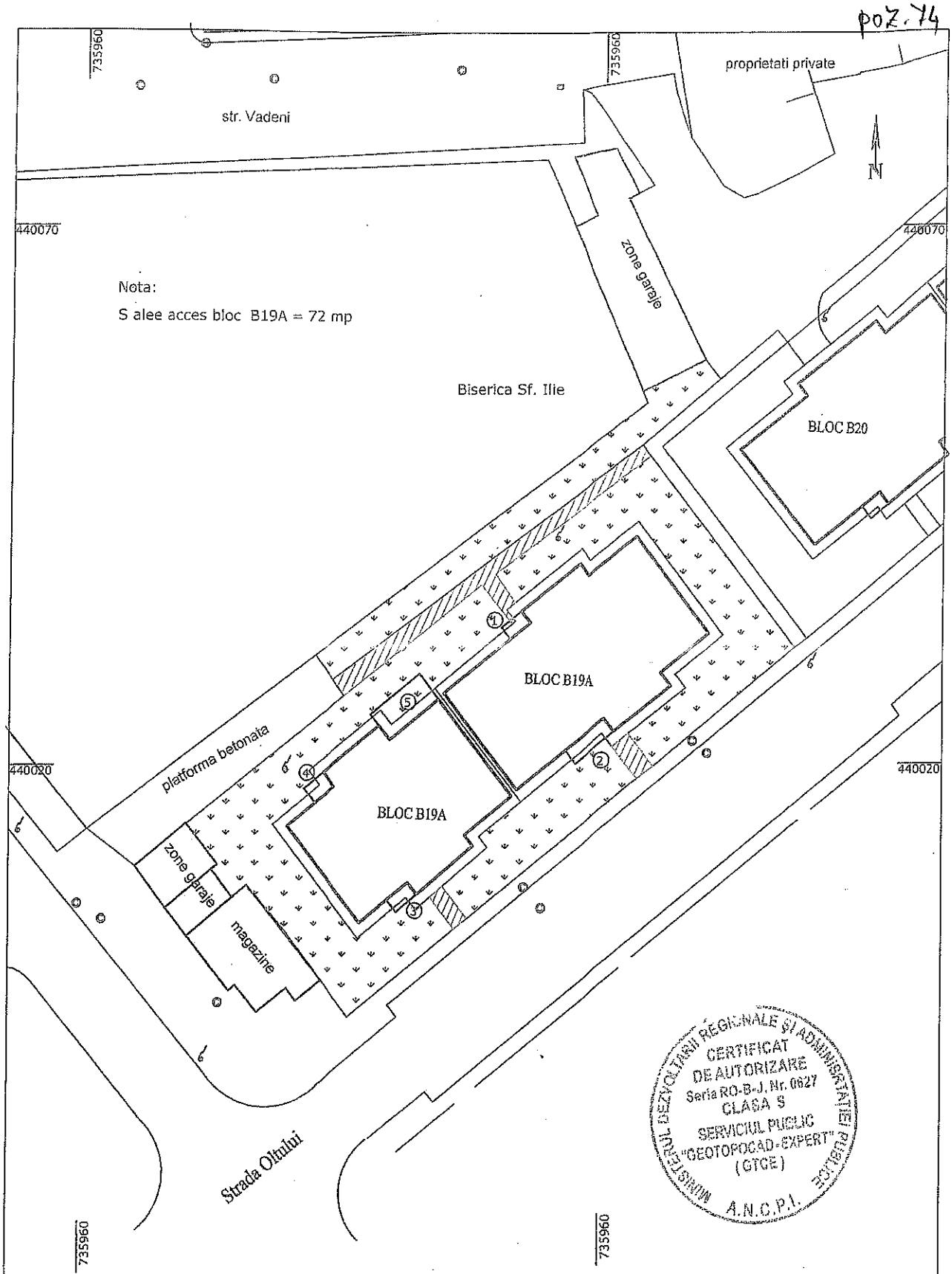

* In determinarea suprafetelor spatiului verde si a trotuarului de protectie nu au fost luate in considerare extinderile.

Sistem de Coordonate M. Neagra STEREO "70

CONSILIUL LOCAL GALATI SERVICIUL PUBLIC GEOTOPOCAD-EXPERT Tel : 0236/426200 ; Micro 39B, bloc J5 parter				Beneficiar : MUNICIPIUL GALATI	
SPECIFICAŢIE	NUME	SEMNĂTURA	Scara: 1:500	Titlu proiect : Mun. Galati, Cartier Micro 17	
INTOCMIT	ing. Iftode Oana		Data: 12.2015	Titlu plansa : PLAN TOPOGRAFIC	Zona 8 Plansa 1-3
VERIFICAT					

poz. 75

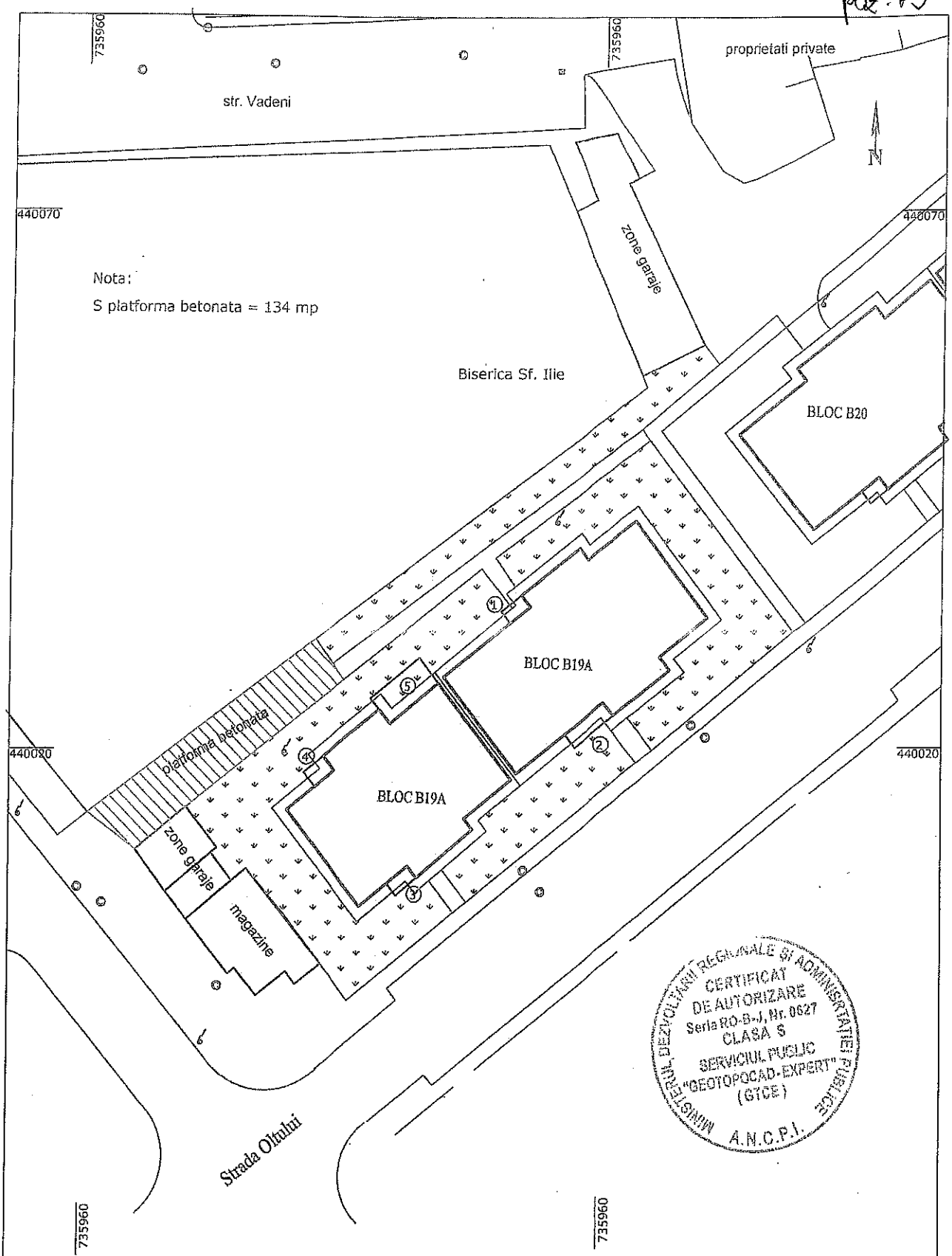

* In determinarea suprafetelor spatiului verde si a trotuarului de protectie nu au fost luate in considerare extinderile.

Sistem de Coordonate M. Neagra STEREO "70

CONSILIUL LOCAL GALATI SERVICIUL PUBLIC GEOTOPOCAD-EXPERT Tel : 0236/426200 ; Micro 39B, bloc J5 parter				Beneficiar : MUNICIPIUL GALATI	
SPECIFICAŢIE	NUME	SEMNĂTURA	Scara: 1:500	Titlu proiect : Mun. Galati, Cartier Micro 17	
INTOCMIT	ing. Iftode Oana		Data: 12.2015	Titlu plansa : PLAN TOPOGRAFIC	Zona 8 Plansa 1-4
VERIFICAT					

MINISTERUL DEZVOLTĂRII REGIONALE ŞI ADMINISTRAŢIEI PUBLICE
CERTIFICAT DE AUTORIZARE
Seria RO-B-J, Nr. 0627
CLASA S
SERVICIUL PUBLIC "GEOTOPOCAD-EXPERT" (GTCE)
A.N.C.P.I.

PQ2-76

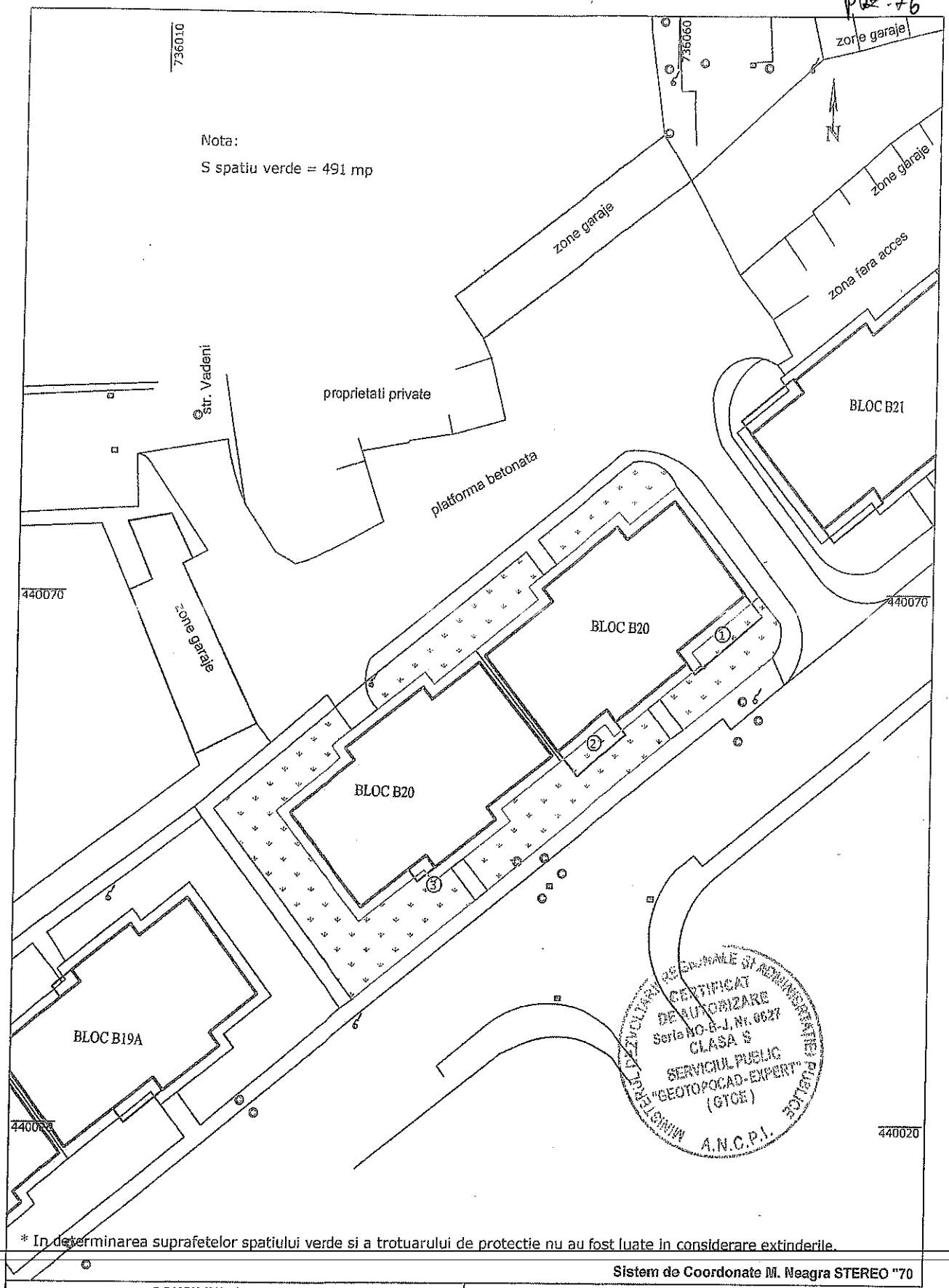

* In determinarea suprafetelor spatiului verde si a trotuarului de protectie nu au fost luate in considerare extinderile.

Sistem de Coordonate M. Neagra STEREO "70

CONSILIUL LOCAL GALATI SERVICIUL PUBLIC GEOTOPOCAD-EXPERT Tel : 0236/426200 ; Micro 39B, bloc J5 parter				Beneficiar : MUNICIPIUL GALATI
SPECIFICAŢIE	NUME	SEMNĂTURA	Scara: 1:500	Titlu proiect : Mun. Galati, Cartier Micro 17
INTOCMIT	ing. Iftode Oana		Data: 12.2015	Titlu plansa : PLAN TOPOGRAFIC — Zona 8, Plansa 2-2
VERIFICAT				

poz.77

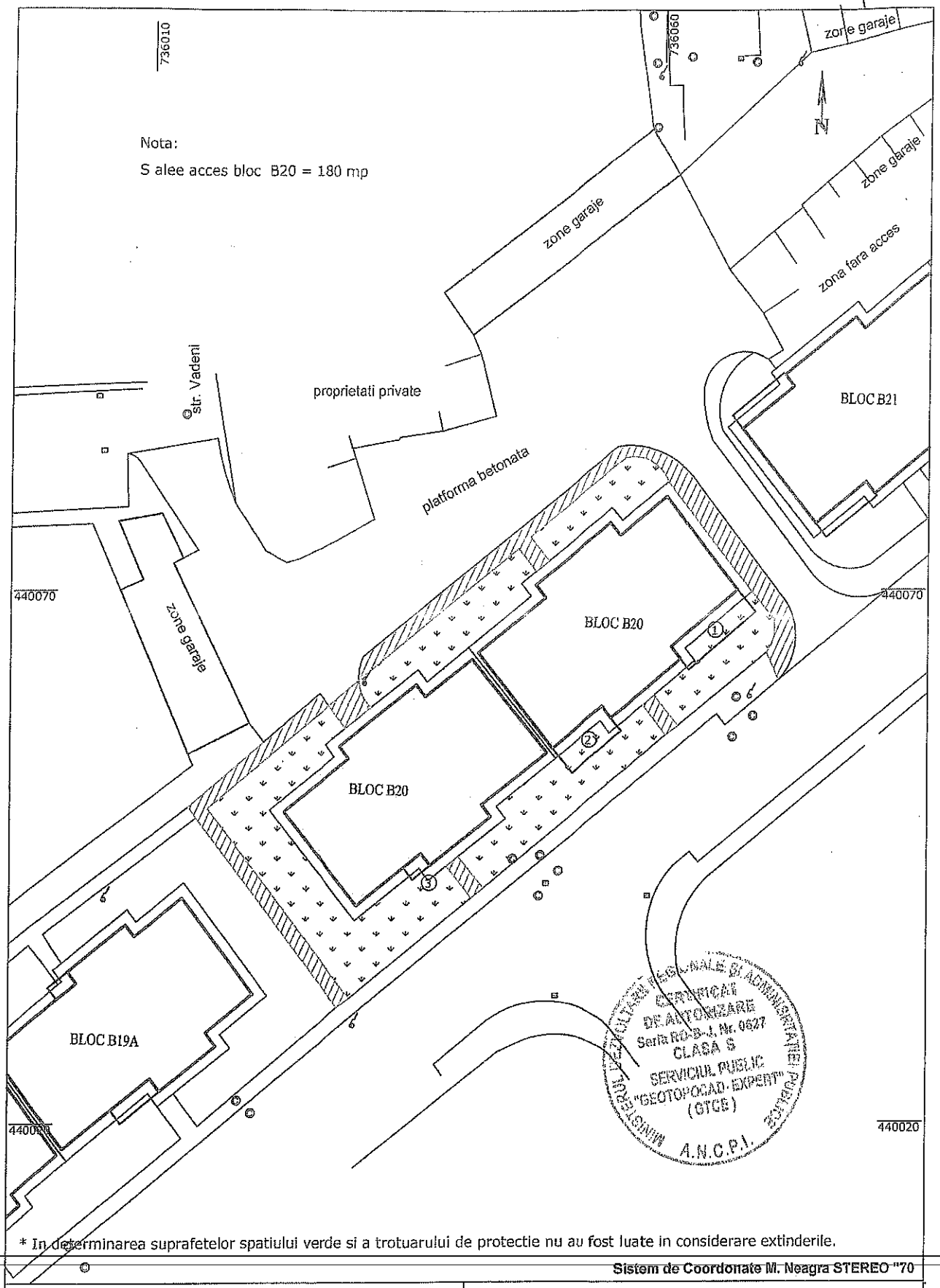

* In determinarea suprafetelor spatiului verde si a trotuarului de protectie nu au fost luate in considerare extinderile.

Sistem de Coordonate M. Neagra STEREO "70

CONSILIUL LOCAL GALATI SERVICIUL PUBLIC GEOTOPOCAD-EXPERT Tel : 0236/426200 ; Micro 39B, bloc J5 parter				Beneficiar : MUNICIPIUL GALATI	
SPECIFICAŢIE	NUME	SEMNĂTURA	Scara: 1:500	Titlu proiect : Mun. Galati, Cartier Micro 17	
INTOCMIT	ing. Iftode Oana		Data: 12.2015	Titlu plansa : PLAN TOPOGRAFIC	Zona 8 Plansa 2-3
VERIFICAT					

pag-28

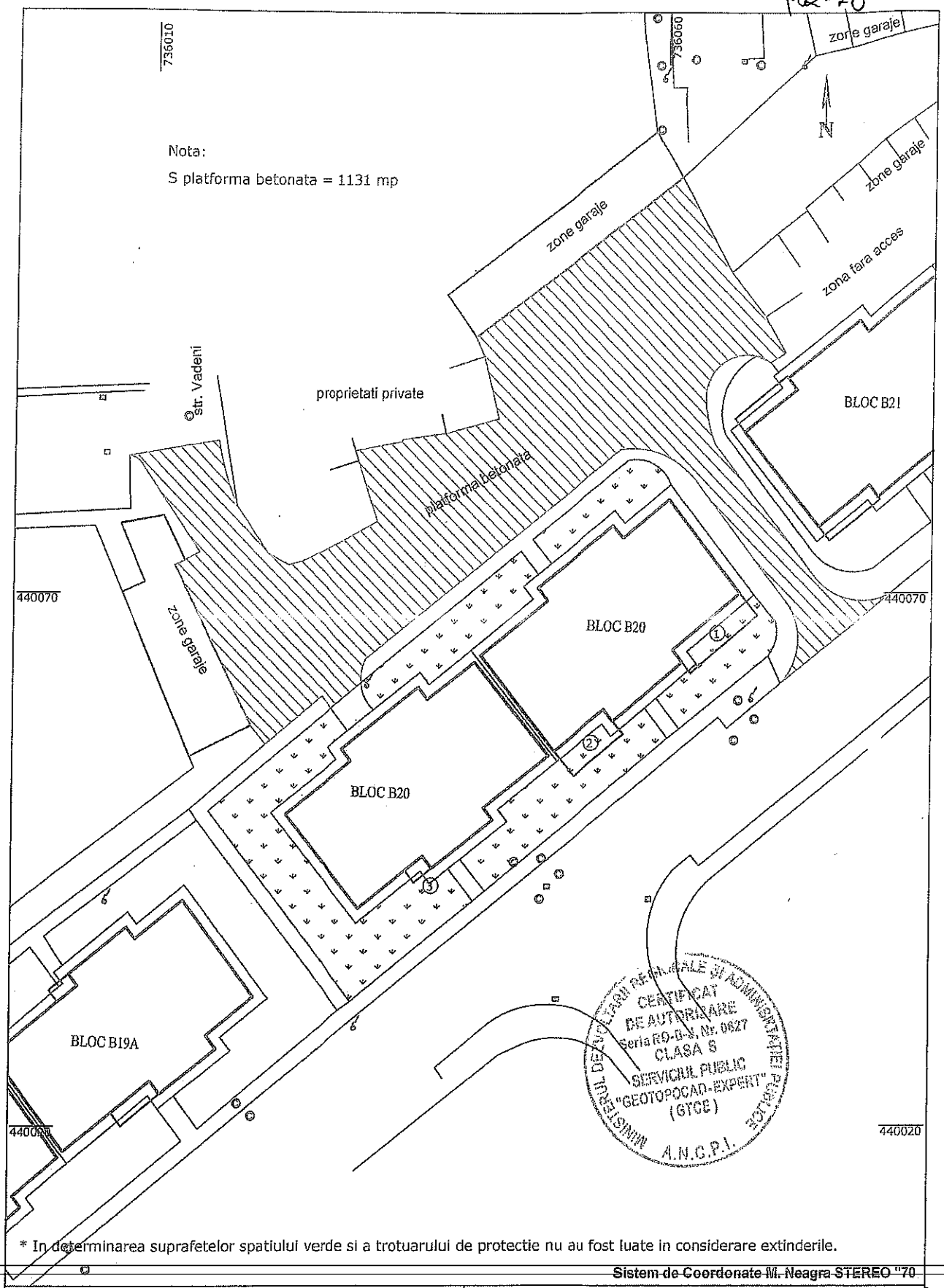

* In determinarea suprafetelor spatiului verde si a trotuarului de protectie nu au fost luate in considerare extinderile.

Sistem de Coordonate M. Neagra STEREO "70

CONSILIUL LOCAL GALATI SERVICIUL PUBLIC GEOTOPOCAD-EXPERT Tel : 0236/426200 ; Micro 39B, bloc J5 parter				Beneficiar : MUNICIPIUL GALATI	
SPECIFICAŢIE	NUME	SEMNĂTURA	Scara: 1:500	Titlu proiect : Mun. Galati, Cartier Micro 17	
INTOCMIT	ing. Iftode Oana		Data: 12.2015	Titlu plansa : PLAN TOPOGRAFIC	Zona 8 Plansa 2-4
VERIFICAT					

pag. 79

736060 736110

N

RESTAURANT CINA

zona fara acces

zone garaje

440120 440120

platforma betonata

zone garaje

zona fara acces

zone garaje

BLOC B21

BLOC B21

BLOC B20

440070 440070

Nota:

S spatiu verde = 241 mp

MINISTERUL DEZVOLTĂRII REGIONALE ȘI ADMINISTRAȚIEI PUBLICE
CERTIFICAT DE AUTORIZARE
Seria RO-B-J, Nr. 0827
CLASA S
SERVICIUL PUBLIC "GEOTOPOCAD-EXPERT" (GTCE)
A.N.C.P.I.

736060 736110

* In determinarea suprafetelor spatiului verde si a trotuarului de protectie nu au fost luate in considerare extinderile.

Sistem de Coordonate M. Neagra STEREO "70

CONSILIUL LOCAL GALATI SERVICIUL PUBLIC GEOTOPOCAD-EXPERT Tel : 0236/426200 ; Micro 39B, bloc J5 parter				Beneficiar : MUNICIPIUL GALATI	
SPECIFICAŢIE	NUME	SEMNĂTURA	Scara: 1:500	Titlu proiect : Mun. Galati, Cartier Micro 17	
INTOCMIT	ing. Iftode Oana		Data: 12.2015	Titlu plansa : PLAN TOPOGRAFIC	Zona 8 Plansa 3-2
VERIFICAT					

poz. 80

736060

736110

N

zona fara acces

zone garaje

RESTAURANT CINA

440120

440120

platforma betonata

zone garaje

zona fara acces

zone garaje

BLOC B21

BLOC B21

BLOC B20

440070

440070

Nota:

S alee acces bloc B21 = 126 mp

736060

736110

* In determinarea suprafetelor spatiului verde si a trotuarului de protectie nu au fost luate in considerare extinderile.

Sistem de Coordonate M. Neagra STEREO "70

CONSILIUL LOCAL GALATI SERVICIUL PUBLIC GEOTOPOCAD-EXPERT Tel : 0236/426200 ; Micro 39B, bloc J5 parter				Beneficiar : MUNICIPIUL GALATI	
SPECIFICAŢIE	NUME	SEMNĂTURA	Scara: 1:500	Titlu proiect : Mun. Galati, Cartier Micro 17	
INTOCMIT	ing. Iftode Oana				
VERIFICAT			Data: 12.2015	Titlu plansa : PLAN TOPOGRAFIC	Zona 8 Plansa 3-3

pg2.81

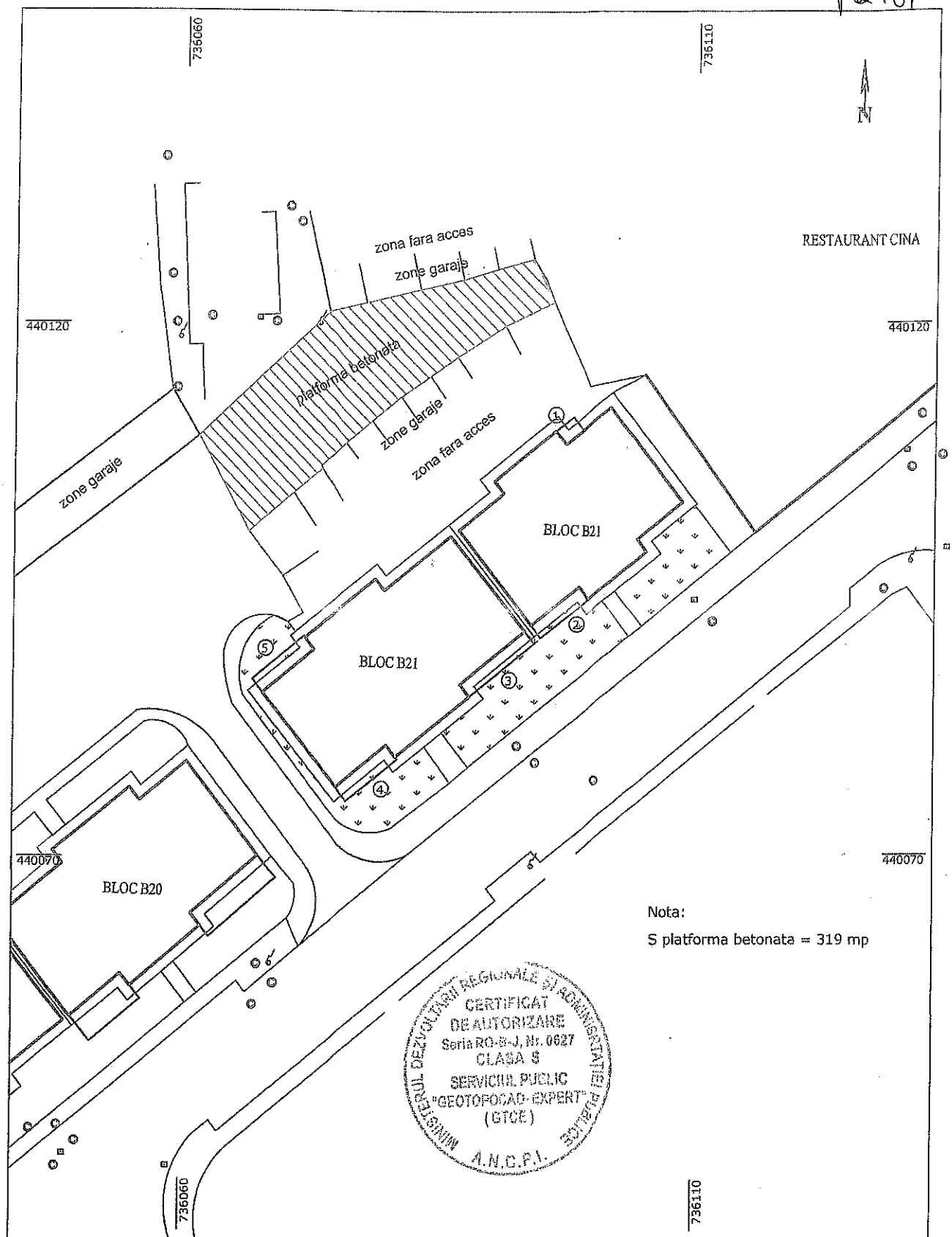

Nota:

S platforma betonata = 319 mp

MINISTERUL DEZVOLTĂRII REGIONALE ȘI ADMINISTRAȚIEI PUBLICE
CERTIFICAT DE AUTORIZARE
Seria RO-B-J, Nr. 0627
CLASA 3
SERVICIUL PUBLIC "GEOTOPOCAD-EXPERT" (GTCE)
A.N.C.P.I.

* In determinarea suprafetelor spatiului verde si a trotuarului de protectie nu au fost luate in considerare extinderile.

Sistem de Coordonate M. Neagra STEREO "70

CONSILIUL LOCAL GALATI SERVICIUL PUBLIC GEOTOPOCAD-EXPERT Tel : 0236/426200 ; Micro 39B, bloc J5 parter				Beneficiar : MUNICIPIUL GALATI	
SPECIFICAȚIE	NUME	SEMNĂTURA	Scara: 1:500	Titlu proiect : Mun. Galati, Cartier Micro 17	
INTOCMIT	ing. Iftode Oana		Data: 12.2015	Titlu plansa : PLAN TOPOGRAFIC	Zona 8 Plansa 3-4
VERIFICAT					

pag. 82

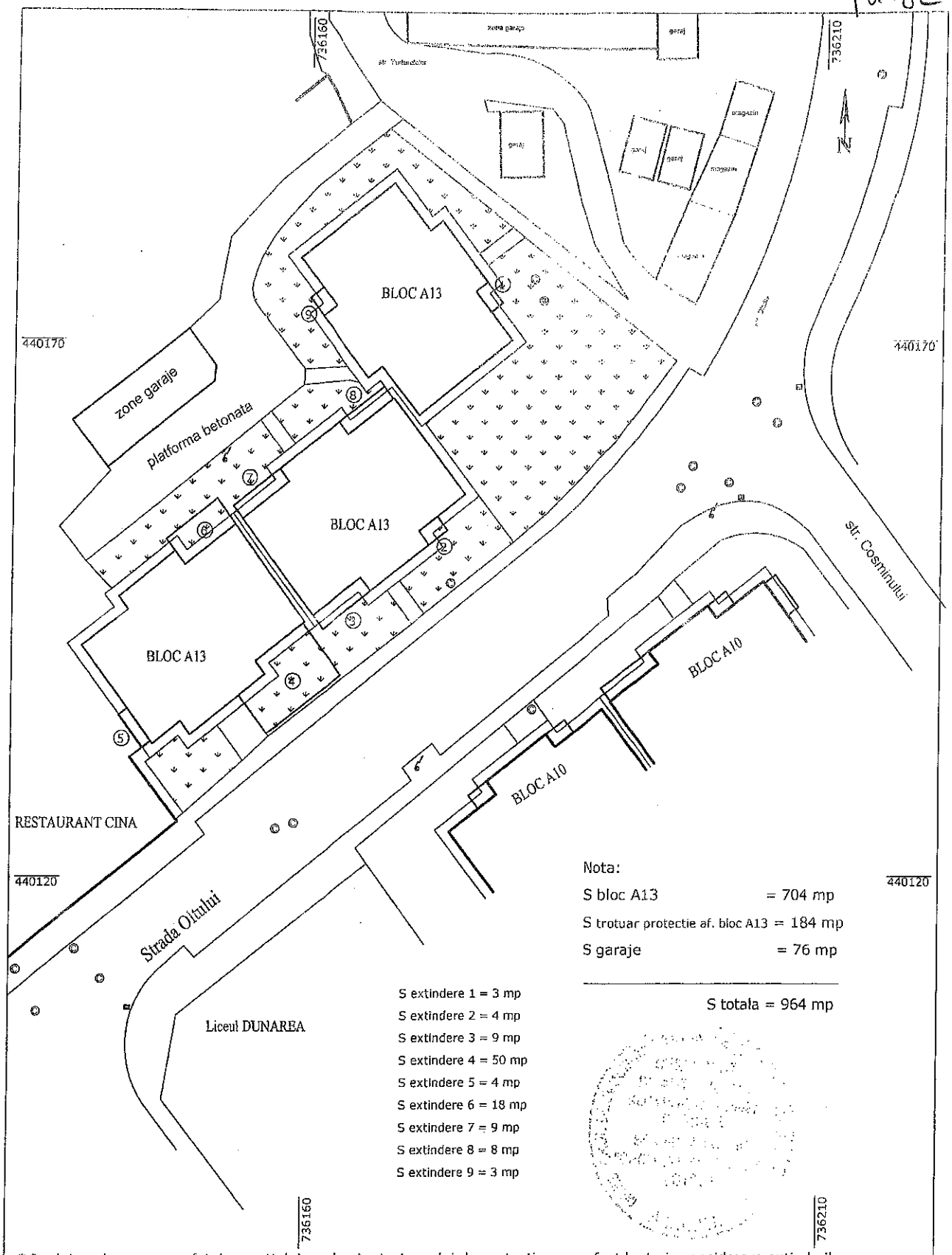

* In determinarea suprafetelor spatiului verde si a trotuarului de protectie nu au fost luate in considerare extinderile.

Sistem de Coordonate M. Neagra STEREO "70

CONSILIUL LOCAL GALATI SERVICIUL PUBLIC GEOTOPOCAD-EXPERT Tel : 0236/426200 ; Micro 39B, bloc J5 parter				Beneficiar : MUNICIPIUL GALATI	
SPECIFICAŢIE	NUME	SEMNĂTURA	Scara: 1:500	Titlu proiect : Mun. Galati, Cartier Micro 17	
INTOCMIT	ing. Iftode Oana		Data: 12.2015	Titlu plansa : PLAN TOPOGRAFIC	Zona 8 Plansa 4-1
VERIFICAT					

P07-83

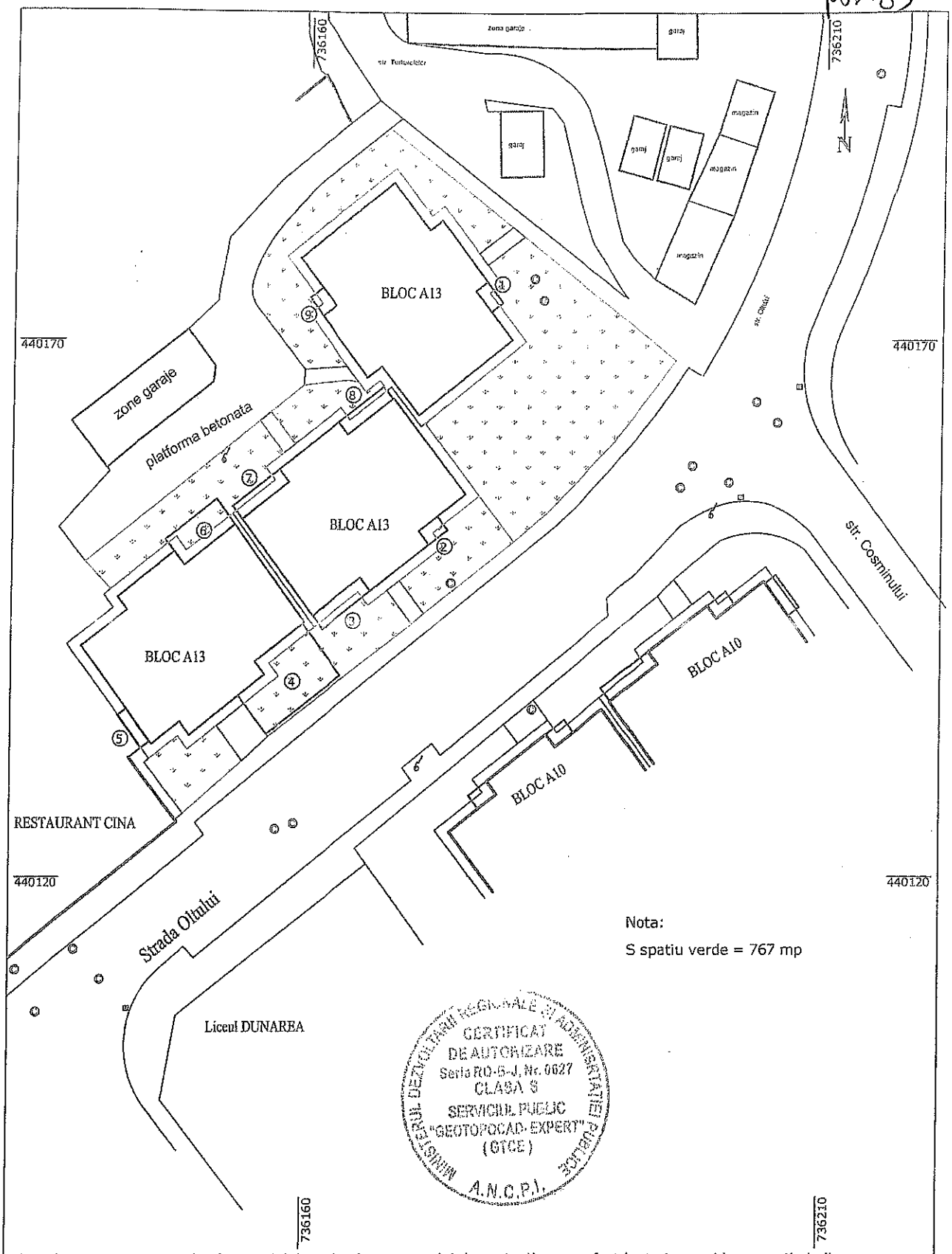

MINISTERUL DEZVOLTĂRII REGIONALE ȘI ADMINISTRAȚIEI PUBLICE
CERTIFICAT DE AUTORIZARE
Seria RO-5-J, Nr. 0627
CLASA 5
SERVICIUL PUBLIC "GEOTOPOCAD-EXPERT" (GTCE)
A.N.C.P.I.

* In determinarea suprafetelor spatiului verde si a trotuarului de protectie nu au fost luate in considerare extinderile.

Sistem de Coordonate M. Neagra STEREO "70

CONSILIUL LOCAL GALATI SERVICIUL PUBLIC GEOTOPOCAD-EXPERT Tel : 0236/426200 ; Micro 39B, bloc J5 parter				Beneficiar : MUNICIPIUL GALATI	
SPECIFICAŢIE	NUME	SEMNĂTURA	Scara: 1:500	Titlu proiect : Mun. Galati, Cartier Micro 17	
INTOCMIT	ing. Iftode Oana		Data: 12.2015	Titlu plansa : PLAN TOPOGRAFIC	Zona 8 Plansa 4-2
VERIFICAT					

poz. 84

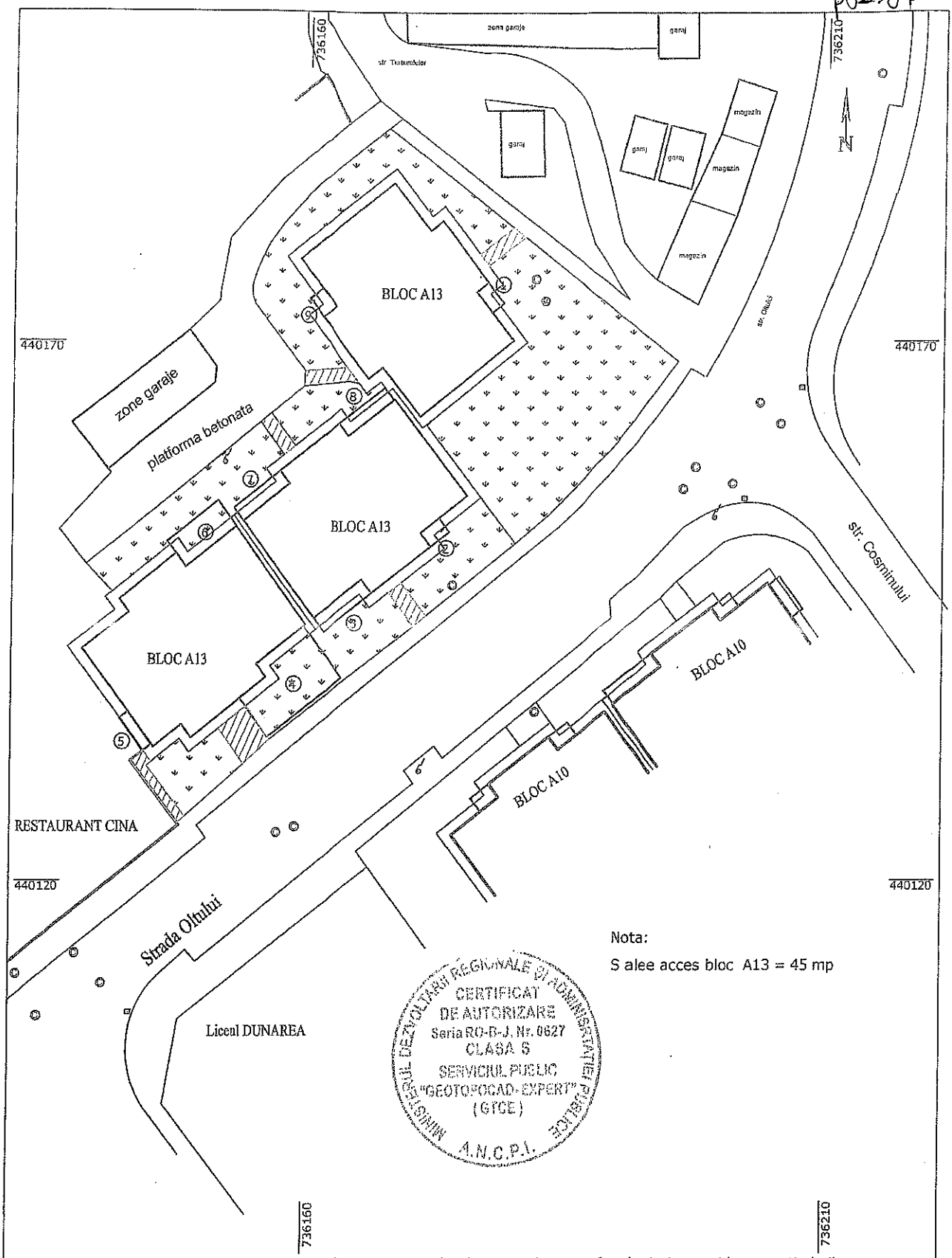

* In determinarea suprafetelor spatiului verde si a trotuarului de protectie nu au fost luate in considerare extinderile.

Sistem de Coordonate M. Neagra STEREO "70

CONSILIUL LOCAL GALATI SERVICIUL PUBLIC GEOTOPOCAD-EXPERT Tel : 0236/426200 ; Micro 39B, bloc J5 parter				Beneficiar : MUNICIPIUL GALATI	
SPECIFICAŢIE	NUME	SEMNĂTURA	Scara: 1:500	Titlu proiect : Mun. Galati, Cartier Micro 17	
INTOCMIT	Ing. Iftode Oana		Data: 12.2015	Titlu plansa : PLAN TOPOGRAFIC	Zona 8 Plansa 4-3
VERIFICAT					

poz-85

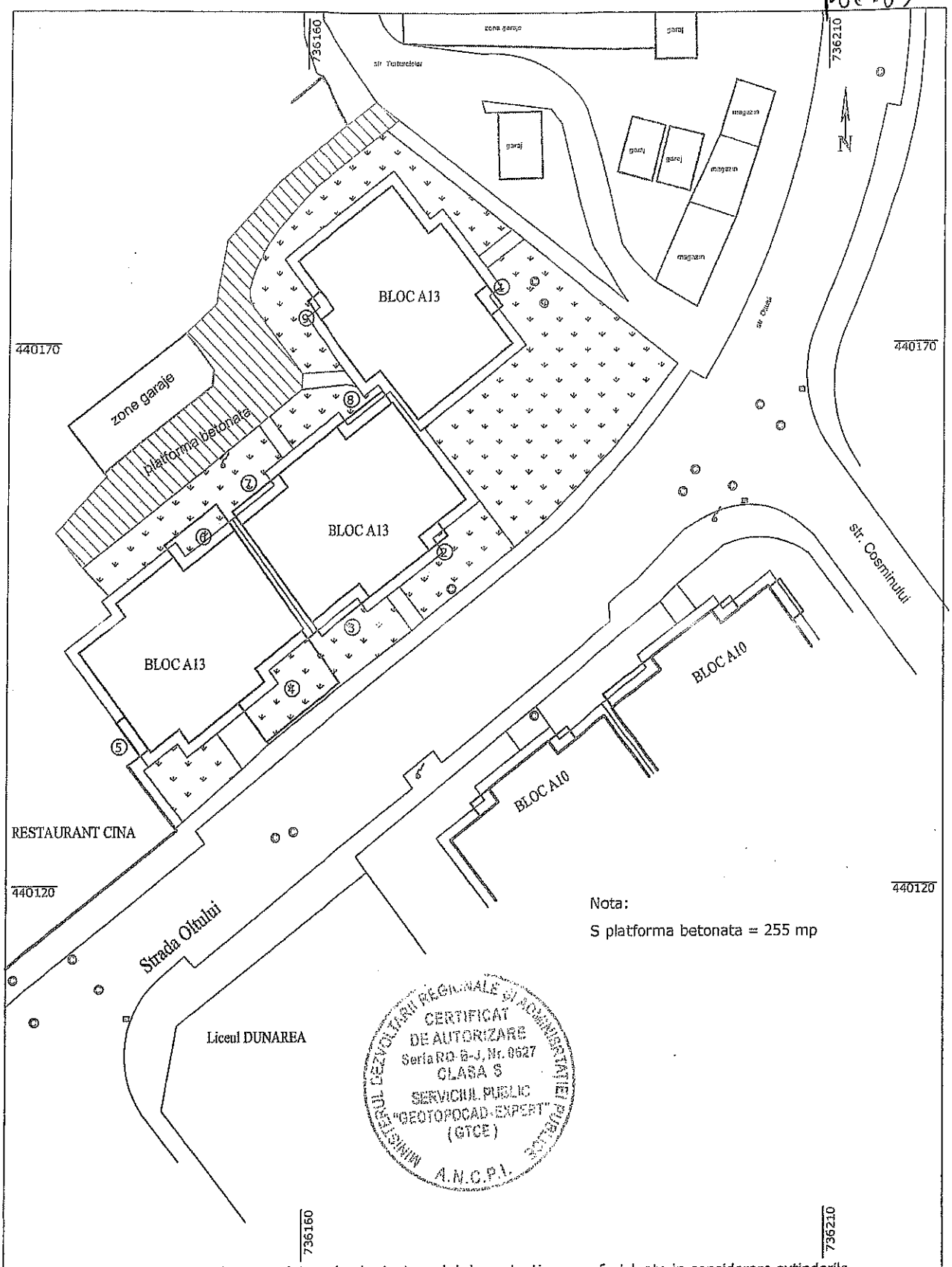

* In determinarea suprafetelor spatiului verde si a trotuarului de protectie nu au fost luate in considerare extinderile.

Sistem de Coordonate M. Neagra STEREO "70

CONSILIUL LOCAL GALATI SERVICIUL PUBLIC GEOTOPOCAD-EXPERT Tel : 0236/426200 ; Micro 39B, bloc J5 parter				Beneficiar : MUNICIPIUL GALATI	
SPECIFICAȚIE	NUME	SEMNĂTURA	Scara: 1:500	Titlu proiect : Mun. Galati, Cartier Micro 17	
INTOCMIT	ing. Iftode Oana		Data: 12.2015	Titlu plansa : PLAN TOPOGRAFIC	Zona 8 Plansa 4-4
VERIFICAT					

POZ-06

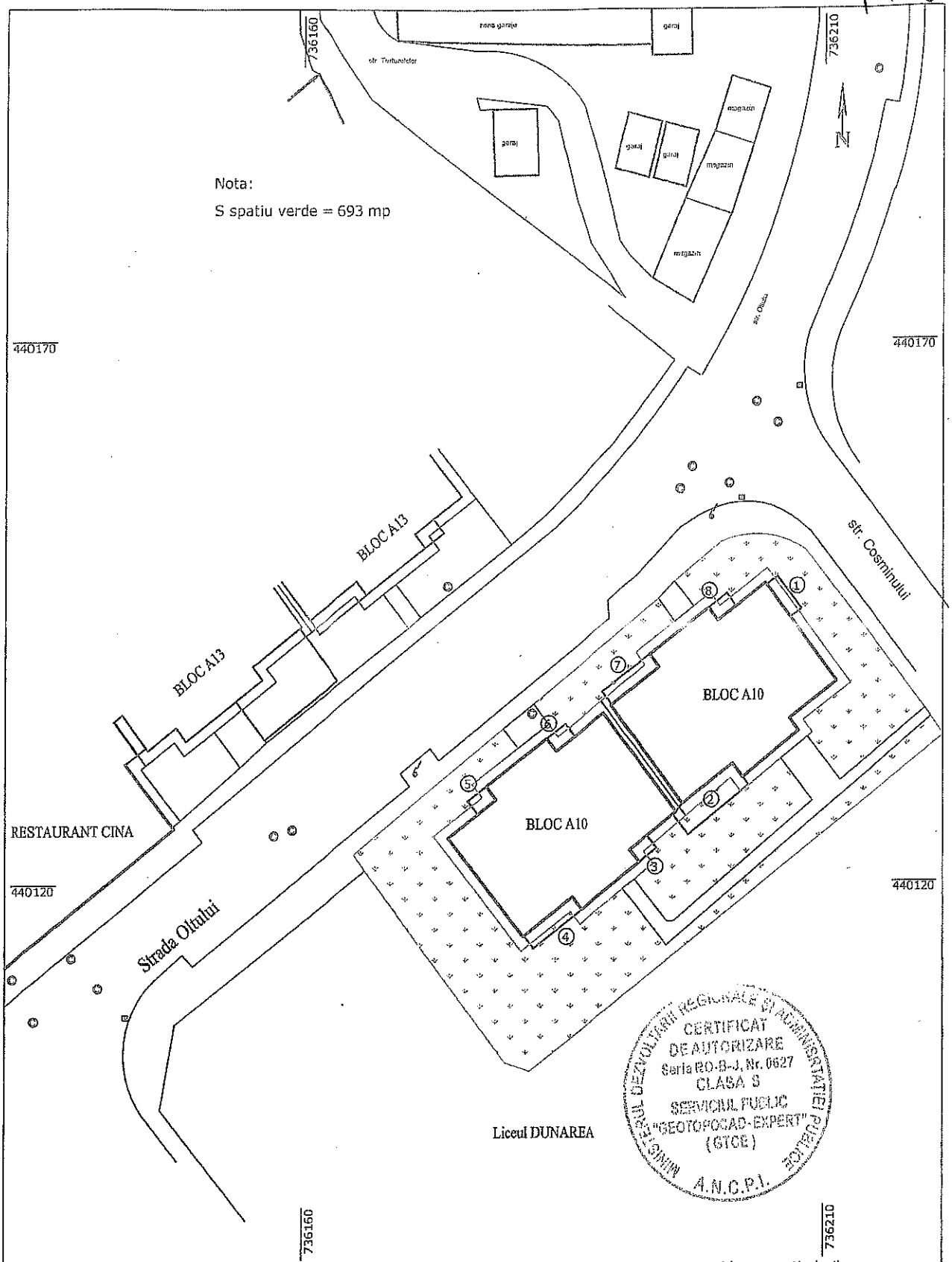

Nota:

S spatiu verde = 693 mp

MINISTERUL DEZVOLTĂRII REGIONALE ȘI ADMINISTRAȚIEI PUBLICE
CERTIFICAT DE AUTORIZARE
Seria RO-B-J, Nr. 0627
CLASA 3
SERVICIUL PUBLIC "GEOTOPOCAD-EXPERT" (GTCE)
A.N.C.P.I.

* In determinarea suprafetelor spatiului verde si a trotuarului de protectie nu au fost luate in considerare extinderile.

Sistem de Coordonate M. Neagra STEREO "70

CONSILIUL LOCAL GALATI SERVICIUL PUBLIC GEOTOPOCAD-EXPERT Tel : 0236/426200 ; Micro 39B, bloc J5 parter				Beneficiar : MUNICIPIUL GALATI	
SPECIFICAȚIE	NUME	SEMNĂTURA	Scara: 1:500	Titlu proiect : Mun. Galati, Cartier Micro 17	
INTOCMIT	ing. Iftode Oana		Data: 12.2015	Titlu plansa : PLAN TOPOGRAFIC	Zona 8 Plansa 5-2
VERIFICAT					

poz. 87

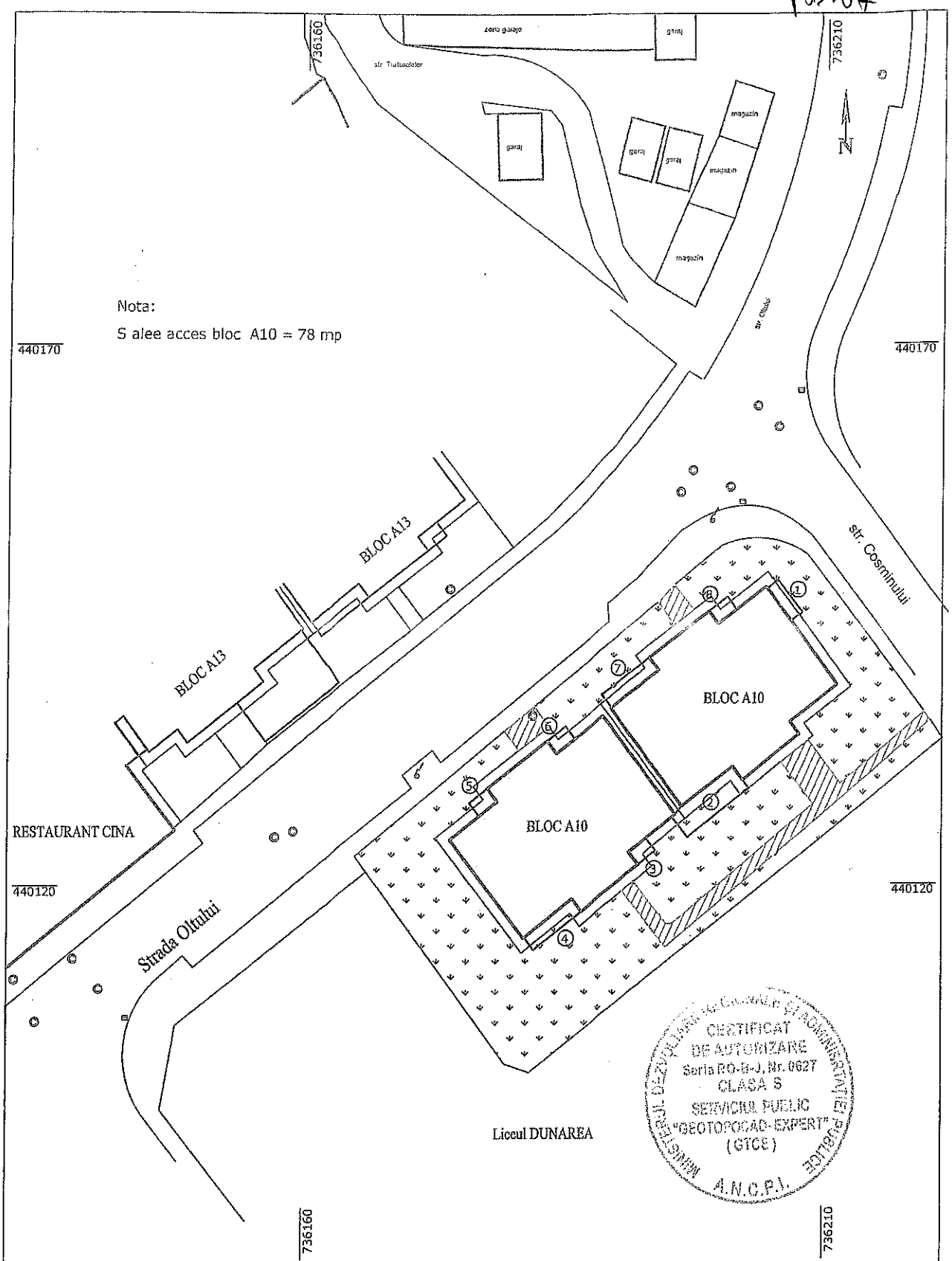

* In determinarea suprafetelor spatiului verde si a trotuarului de protectie nu au fost luate in considerare extinderile.

Sistem de Coordonate M. Neagra STEREO "70

CONSILIUL LOCAL GALATI SERVICIUL PUBLIC GEOTOPOCAD-EXPERT Tel : 0236/426200 ; Micro 39B, bloc J5 parter	Beneficiar : MUNICIPIUL GALATI

SPECIFICAŢIE	NUME	SEMNĂTURA	Scara: 1:500	Titlu proiect : Mun. Galati, Cartier Micro 17	
INTOCMIT	ing. Iftode Oana		Data: 12.2015	Titlu plansa : PLAN TOPOGRAFIC	Zona 8
VERIFICAT					Plansa 5-3

poz. 88

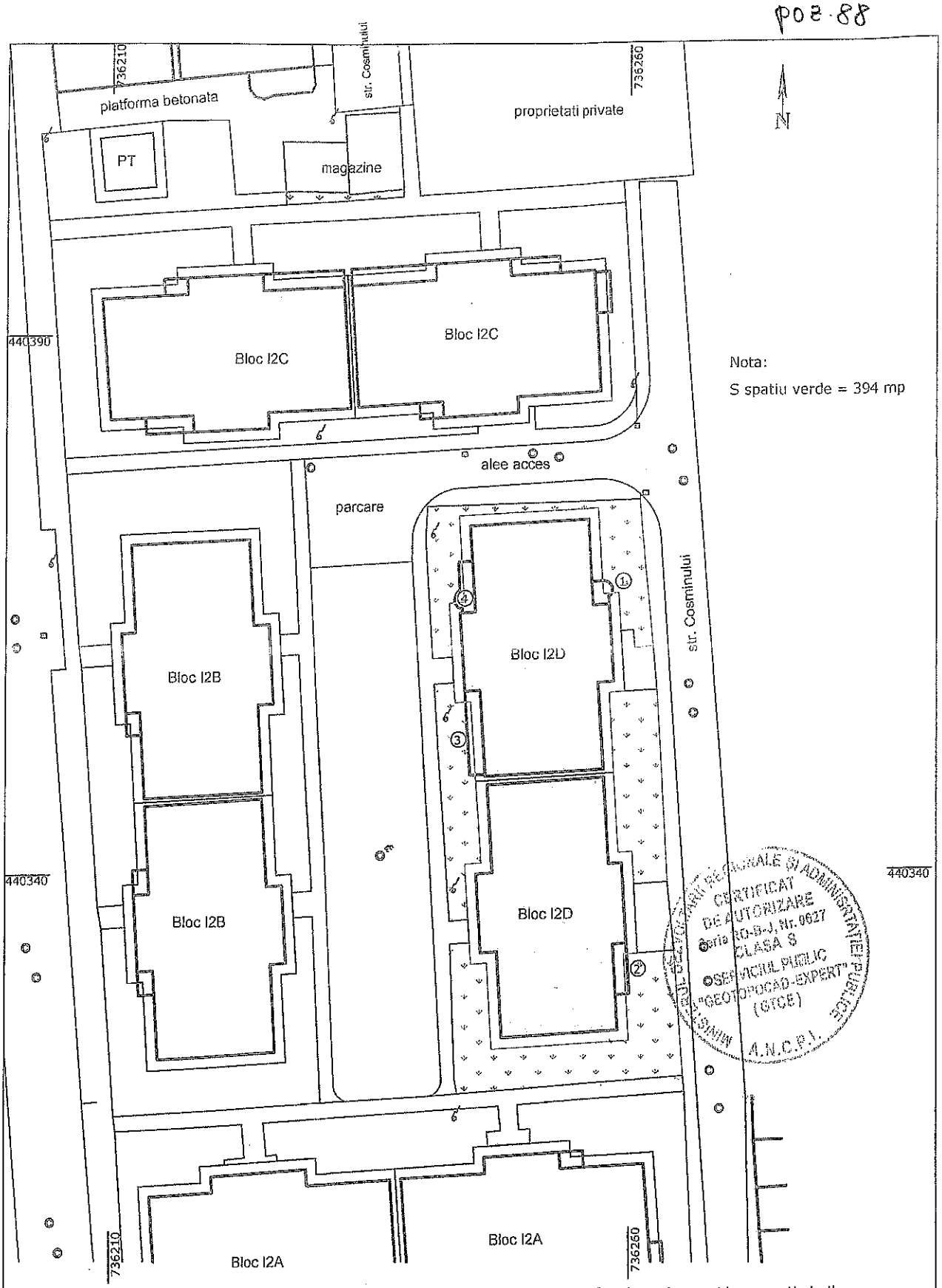

* In determinarea suprafetelor spatiului verde si a trotuarului de protectie nu au fost luate in considerare extinderile.

Sistem de Coordonate M. Neagra STEREO "70

CONSILIUL LOCAL GALATI SERVICIUL PUBLIC GEOTOPOCAD-EXPERT Tel : 0236/426200 ; Micro 39B, bloc J5 parter				Beneficiar : MUNICIPIUL GALATI
SPECIFICAŢIE	NUME	SEMNĂTURA	Scara: 1:500	Titlu proiect : Mun. Galati, Cartier Micro 17
INTOCMIT	ing. Iftode Oana		Data: 12.2015	Titlu plansa : PLAN TOPOGRAFIC — Zona 9 — Plansa 1-2
VERIFICAT				

POZ. 89

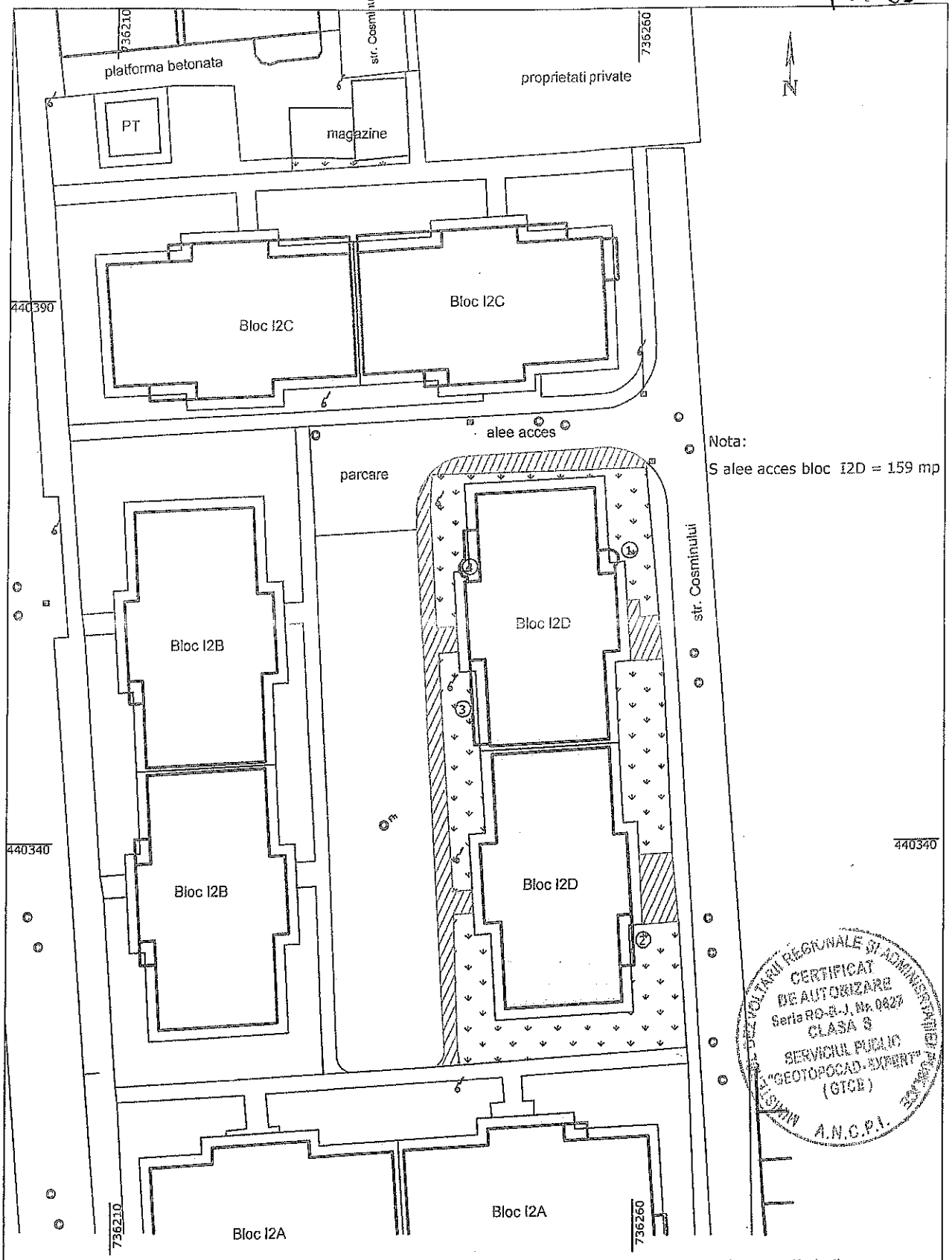

* In determinarea suprafetelor spatiului verde si a trotuarului de protectie nu au fost luate in considerare extinderile.

Sistem de Coordonate M. Neagra STEREO "70

CONSILIUL LOCAL GALATI SERVICIUL PUBLIC GEOTOPOCAD-EXPERT Tel : 0236/426200 ; Micro 39B, bloc J5 parter				Beneficiar : MUNICIPIUL GALATI	
SPECIFICAŢIE	NUME	SEMNĂTURA	Scara: 1:500	Titlu proiect : Mun. Galati, Cartier Micro 17	
INTOCMIT	ing. Iftode Oana		Data: 12.2015	Titlu plansa : PLAN TOPOGRAFIC	Zona 9 Plansa 1-3
VERIFICAT					

POZ. 90

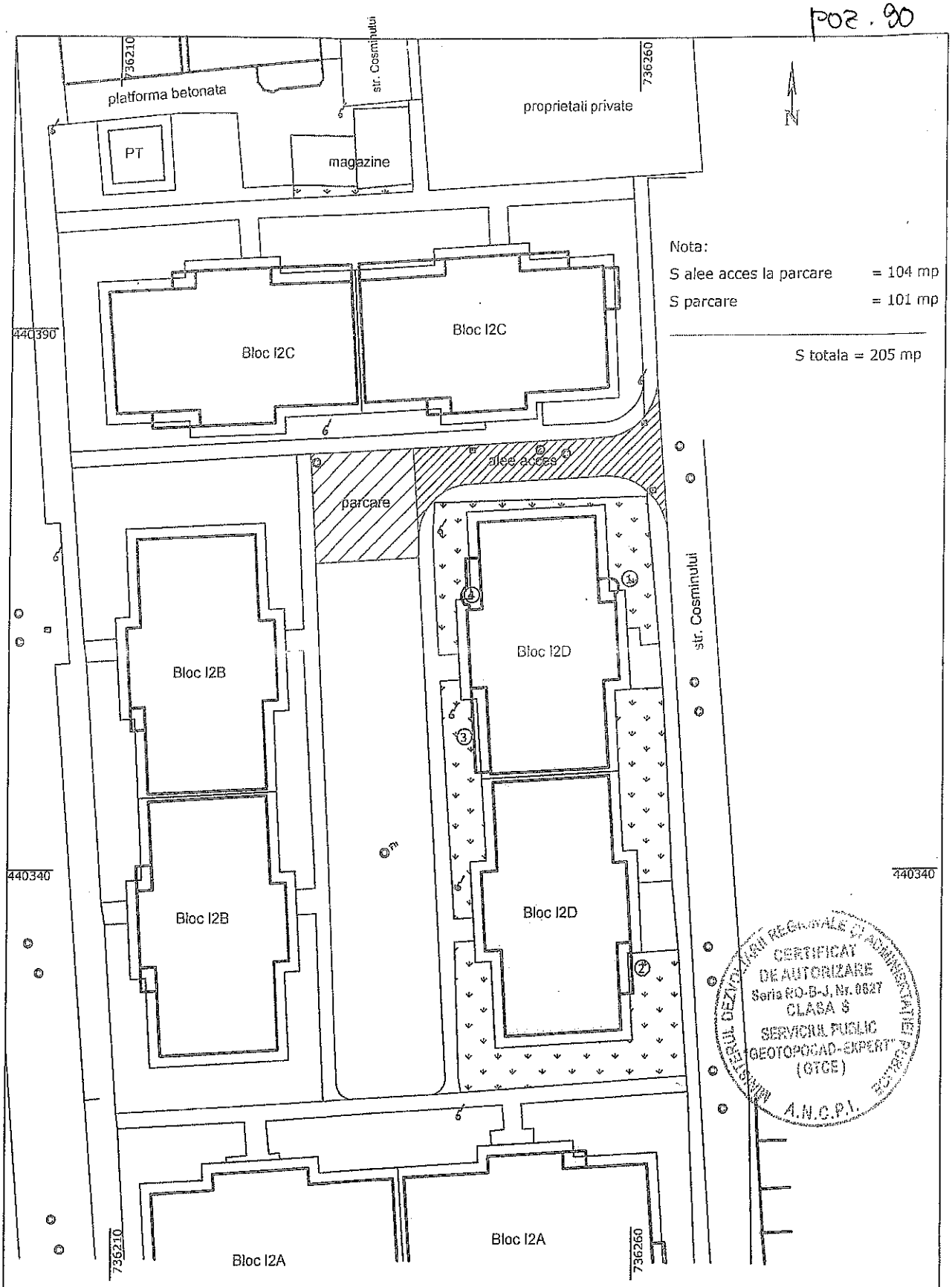

* In determinarea suprafetelor spatiului verde si a trotuarului de protectie nu au fost luate in considerare extinderile.

Sistem de Coordonate M. Neagra STEREO "70

CONSILIUL LOCAL GALATI SERVICIUL PUBLIC GEOTOPOCAD-EXPERT Tel : 0236/426200 ; Micro 39B, bloc J5 parter				Beneficiar : MUNICIPIUL GALATI	
SPECIFICAŢIE	NUME	SEMNĂTURA	Scara: 1:500	Titlu proiect : Mun. Galati, Cartier Micro 17	
INTOCMIT	ing. Iftode Oana				
VERIFICAT			Data: 12.2015	Titlu plansa : PLAN TOPOGRAFIC	Zona 9 Plansa 1-4

poz. 91

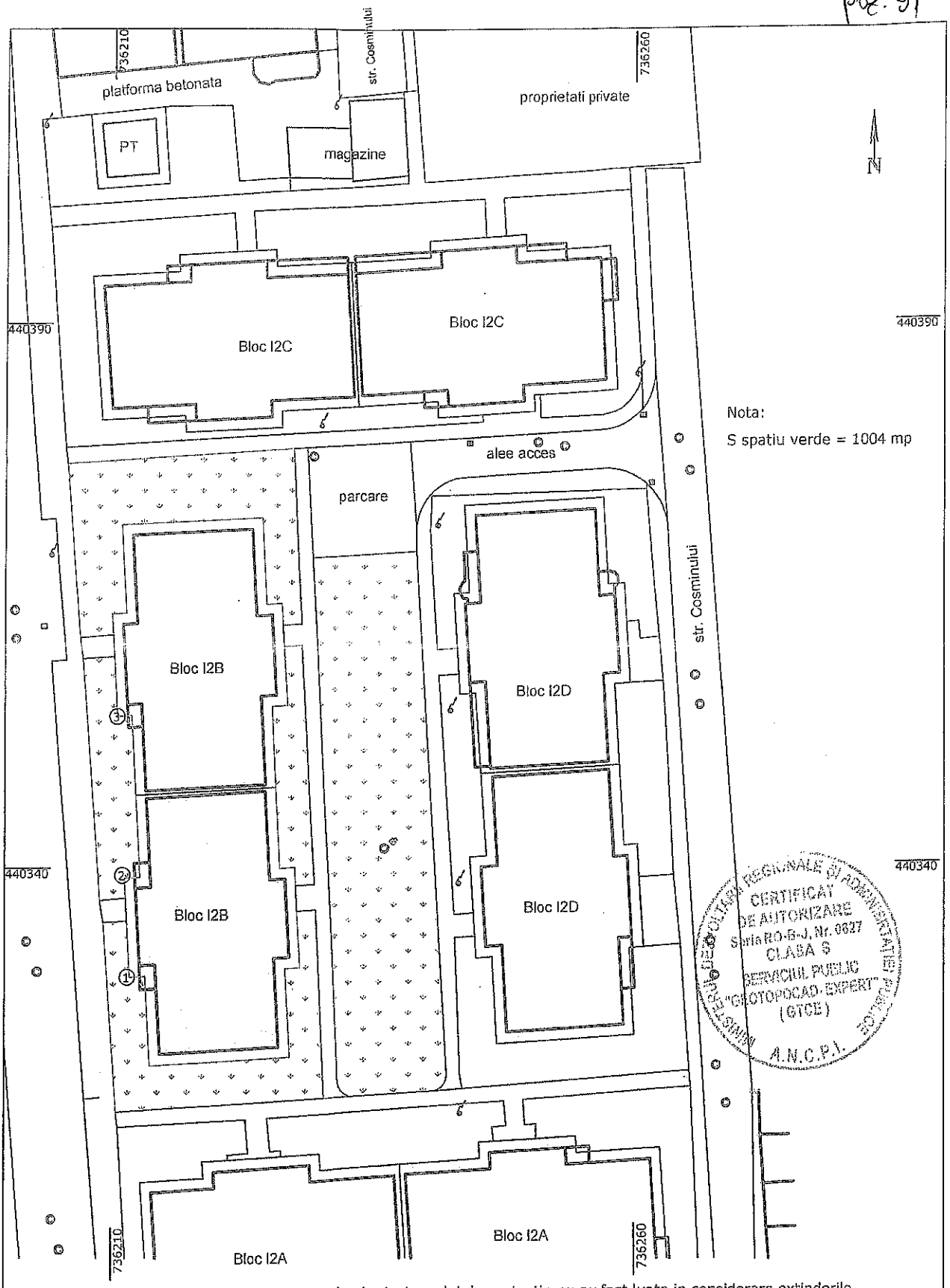

* In determinarea suprafetelor spatiului verde si a trotuarului de protectie nu au fost luate in considerare extinderile.

Sistem de Coordonate M. Neagra STEREO "70

CONSILIUL LOCAL GALATI SERVICIUL PUBLIC GEOTOPOCAD-EXPERT Tel : 0236/426200 ; Micro 39B, bloc J5 parter				Beneficiar : MUNICIPIUL GALATI	
SPECIFICAŢIE	NUME	SEMNĂTURA	Scara: 1:500	Titlu proiect : Mun. Galati, Cartier Micro 17	
INTOCMIT	ing. Iftode Oana		Data: 12.2015	Titlu plansa : PLAN TOPOGRAFIC	Zona 9 Plansa 2-2
VERIFICAT					

poz. 92

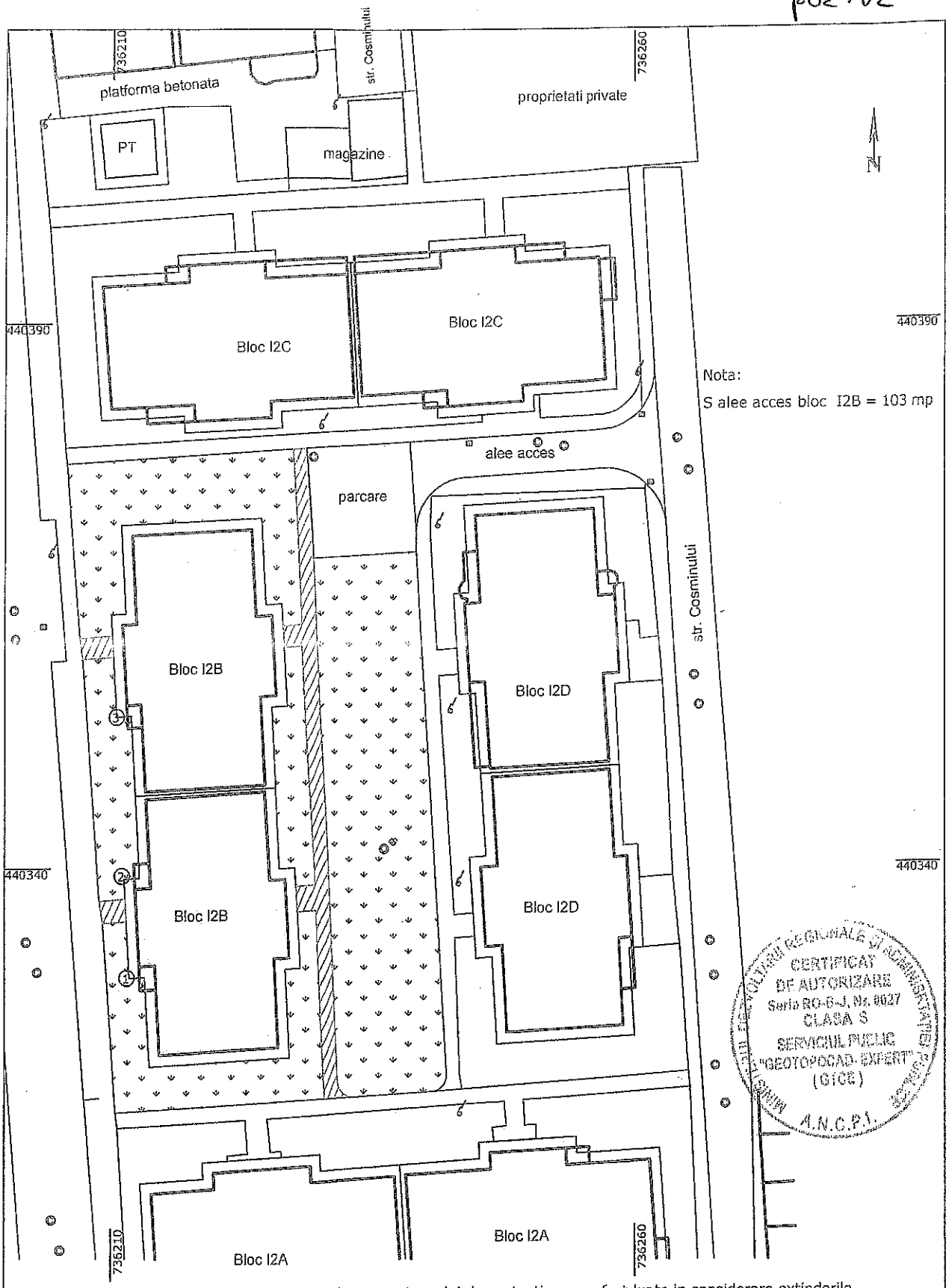

* In determinarea suprafetelor spatiului verde si a trotuarului de protectie nu au fost luate in considerare extinderile.

Sistem de Coordonate M. Neagra STEREO "70

CONSILIUL LOCAL GALATI SERVICIUL PUBLIC GEOTOPOCAD-EXPERT Tel : 0236/426200 ; Micro 39B, bloc J5 parter				Beneficiar : MUNICIPIUL GALATI	
SPECIFICAŢIE	NUME	SEMNĂTURA	Scara: 1:500	Titlu proiect : Mun. Galati, Cartier Micro 17	
INTOCMIT	ing. Iftode Oana		Data: 12.2015	Titlu plansa : PLAN TOPOGRAFIC	Zona 9 Plansa 2-3
VERIFICAT					

P02-93

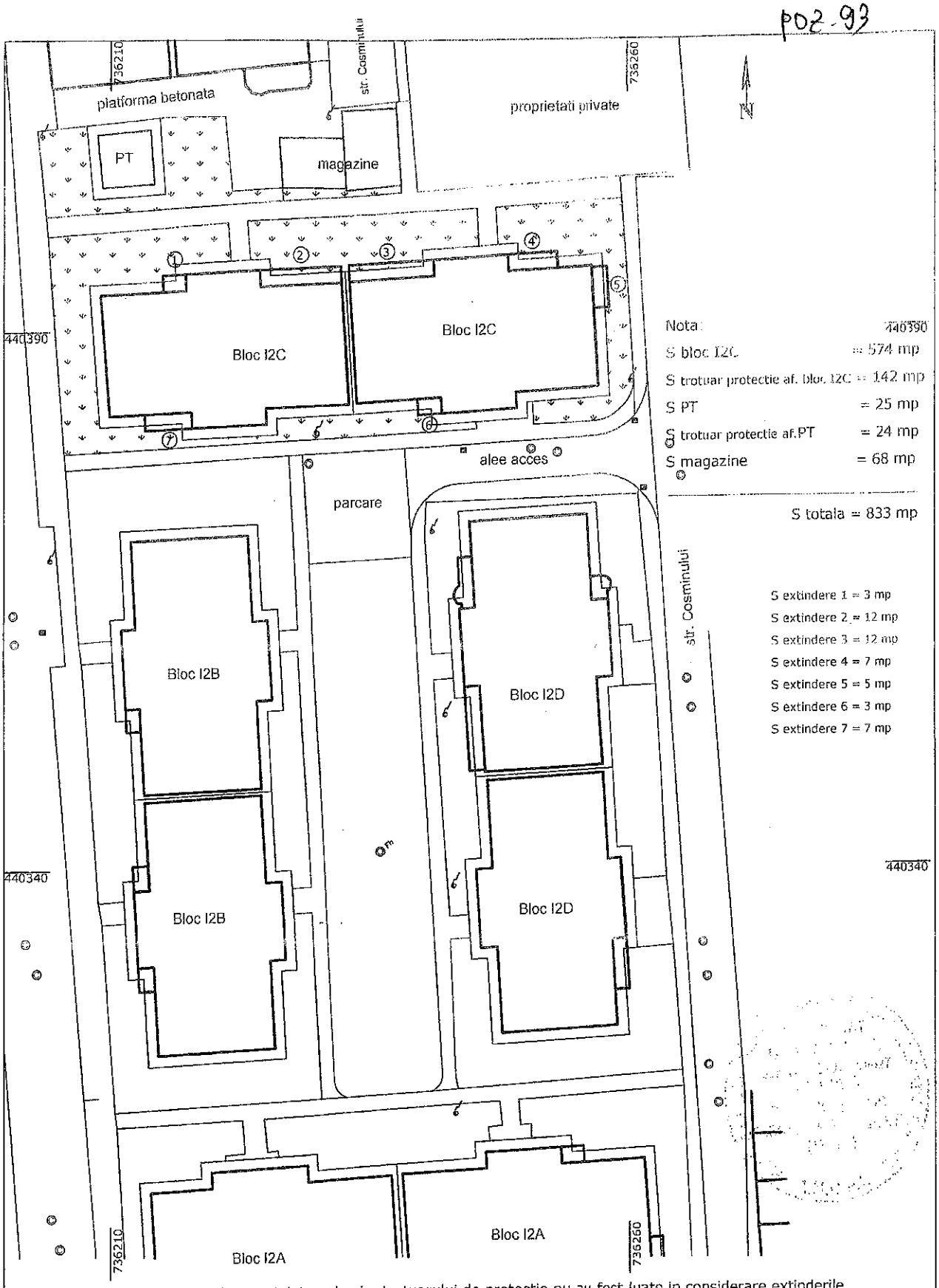

* In determinarea suprafetelor spatiului verde si a trotuarului de protectie nu au fost luate in considerare extinderile.

Sistem de Coordonate M. Neagra STEREO "70

CONSILIUL LOCAL GALATI SERVICIUL PUBLIC GEOTOPOCAD-EXPERT Tel : 0236/426200 ; Micro 39B, bloc J5 parter				Beneficiar : MUNICIPIUL GALATI	
SPECIFICAŢIE	NUME	SEMNĂTURA	Scara: 1:500	Titlu proiect : Mun. Galati, Cartier Micro 17	
INTOCMIT	ing. Iftode Oana		Data: 12.2015	Titlu plansa : PLAN TOPOGRAFIC	Zona 9 Plansa 3-1
VERIFICAT					

P08.04

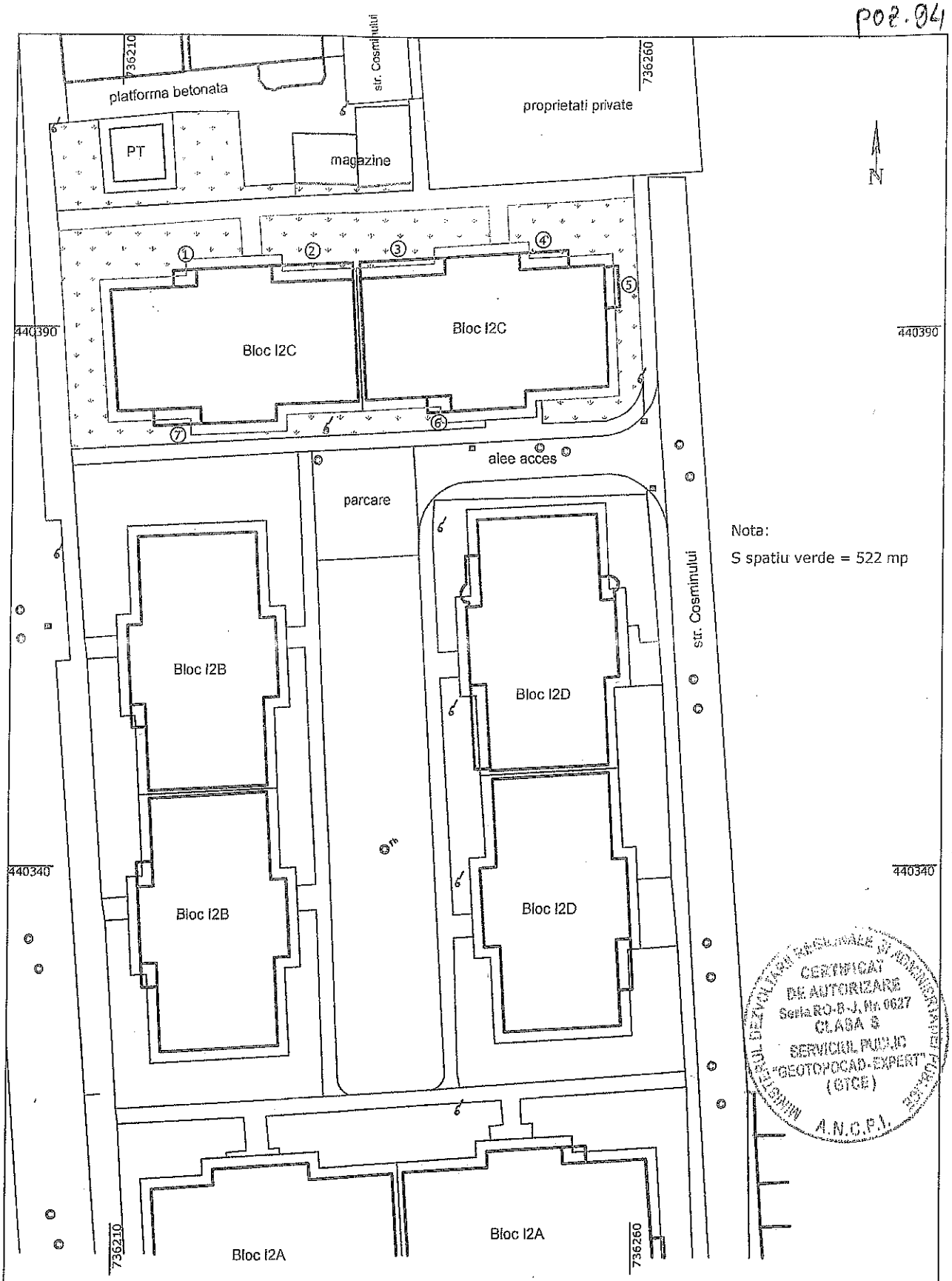

* In determinarea suprafetelor spatiului verde si a trotuarului de protectie nu au fost luate in considerare extinderile.

Sistem de Coordonate M. Neagra STEREO "70

CONSILIUL LOCAL GALATI SERVICIUL PUBLIC GEOTOPOCAD-EXPERT Tel : 0236/426200 ; Micro 39B, bloc J5 parter	Beneficiar : MUNICIPIUL GALATI

SPECIFICAŢIE	NUME	SEMNĂTURA	Scara: 1:500	Titlu proiect : Mun. Galati, Cartier Micro 17	
INTOCMIT	ing. Iftode Oana		Data: 12.2015	Titlu plansa : PLAN TOPOGRAFIC	Zona 9 Plansa 3-2
VERIFICAT					

poz. 95

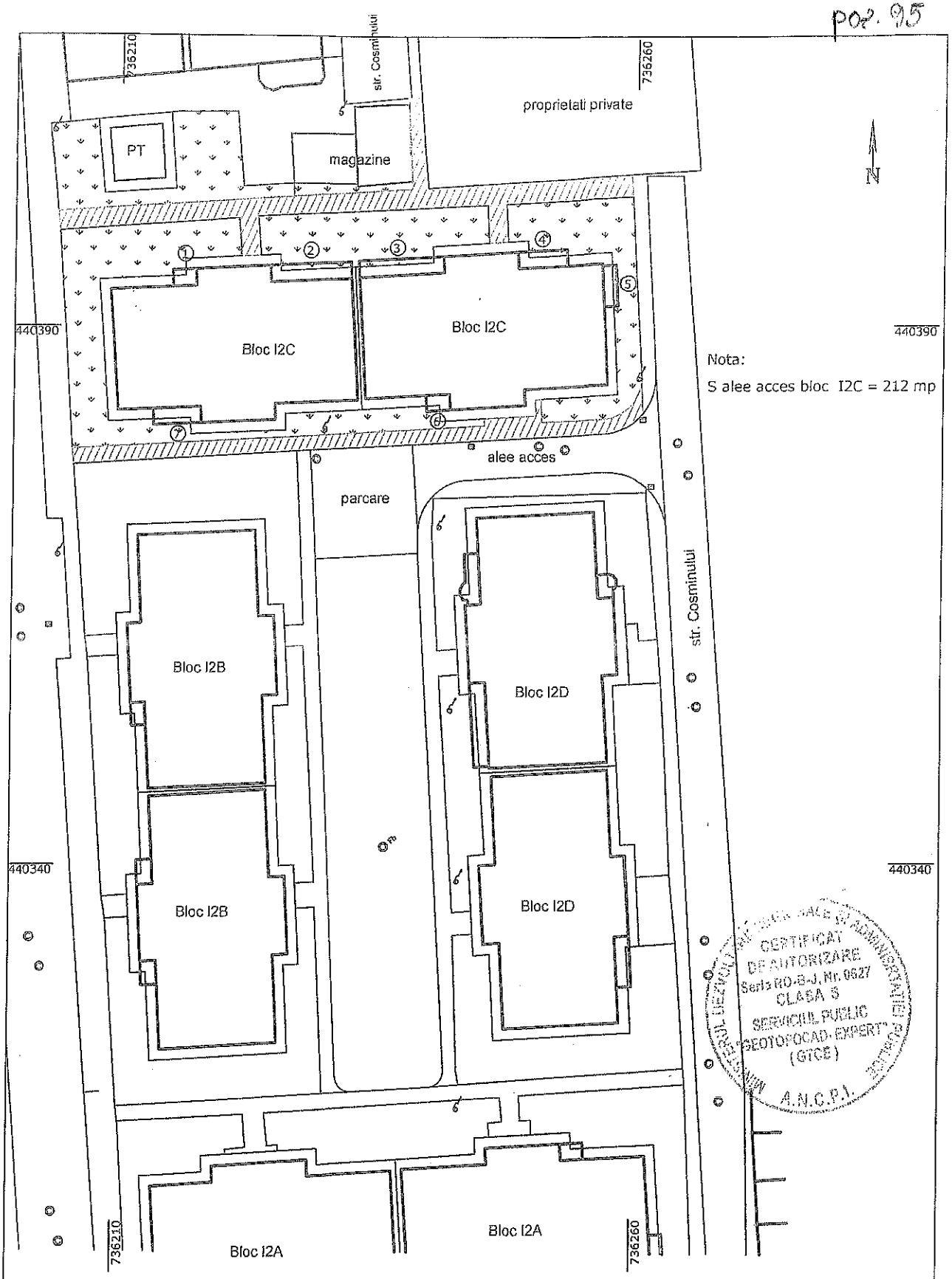

* In determinarea suprafetelor spatiului verde si a trotuarului de protectie nu au fost luate in considerare extinderile.

Sistem de Coordonate M. Neagra STEREO "70

CONSILIUL LOCAL GALATI SERVICIUL PUBLIC GEOTOPOCAD-EXPERT Tel : 0236/426200 ; Micro 39B, bloc J5 parter				**Beneficiar :** MUNICIPIUL GALATI	
SPECIFICAŢIE	NUME	SEMNĂTURA	Scara: 1:500	**Titlu proiect :** **Mun. Galati, Cartier Micro 17**	
INTOCMIT	ing. Iftode Oana		Data: 12.2015	**Titlu plansa :** PLAN TOPOGRAFIC	**Zona 9** **Plansa 3-3**
VERIFICAT					

P07.96

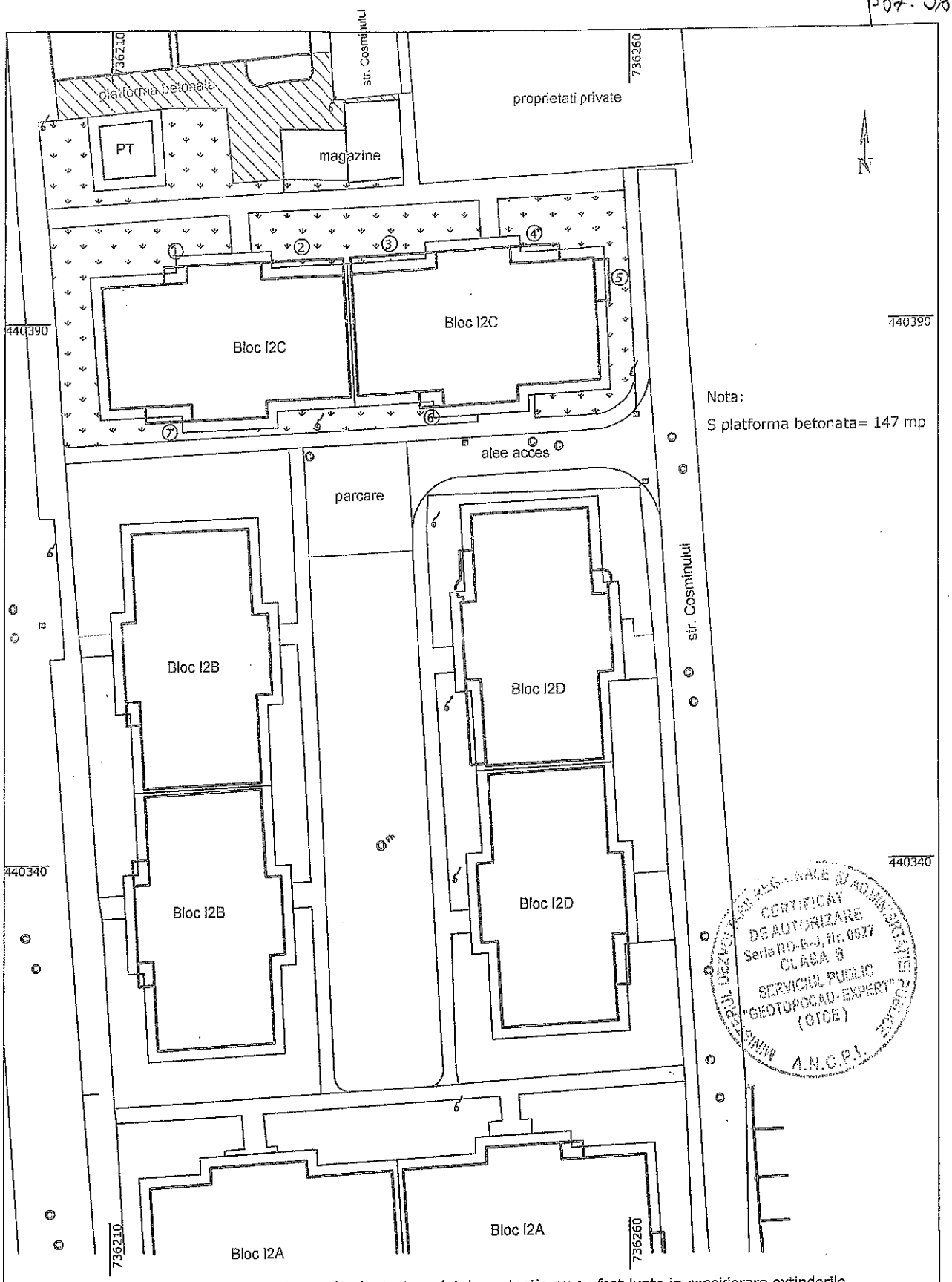

* In determinarea suprafetelor spatiului verde si a trotuarului de protectie nu au fost luate in considerare extinderile.

Sistem de Coordonate M. Neagra STEREO "70

CONSILIUL LOCAL GALATI SERVICIUL PUBLIC GEOTOPOCAD-EXPERT Tel : 0236/426200 ; Micro 39B, bloc J5 parter	Beneficiar : MUNICIPIUL GALATI

SPECIFICAŢIE	NUME	SEMNĂTURA	Scara: 1:500	Titlu proiect : Mun. Galati, Cartier Micro 17	
INTOCMIT	ing. Iftode Oana		Data: 12.2015	Titlu plansa : PLAN TOPOGRAFIC	Zona 9 Plansa 3-4
VERIFICAT					

poz. 97

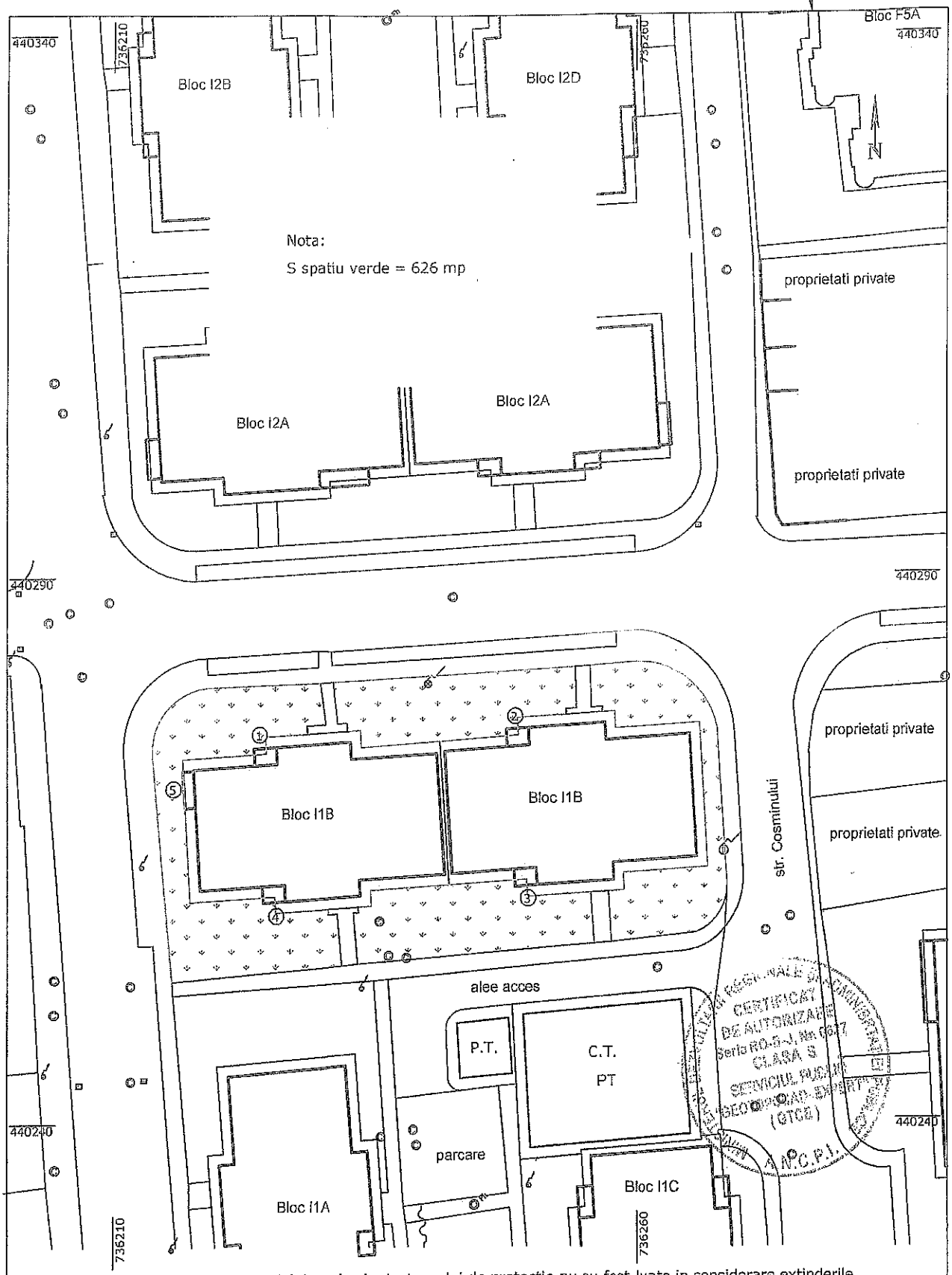

* In determinarea suprafetelor spatiului verde si a trotuarului de protectie nu au fost luate in considerare extinderile.

Sistem de Coordonate M. Neagra STEREO "70

CONSILIUL LOCAL GALATI SERVICIUL PUBLIC GEOTOPOCAD-EXPERT Tel : 0236/426200 ; Micro 39B, bloc J5 parter				Beneficiar : MUNICIPIUL GALATI	
SPECIFICAŢIE	NUME	SEMNĂTURA	Scara: 1:500	Titlu proiect : Mun. Galati, Cartier Micro 17	
INTOCMIT	ing. Iftode Oana		Data: 12.2015	Titlu plansa : PLAN TOPOGRAFIC	Zona 9 Plansa 5-2
VERIFICAT					

p02-98

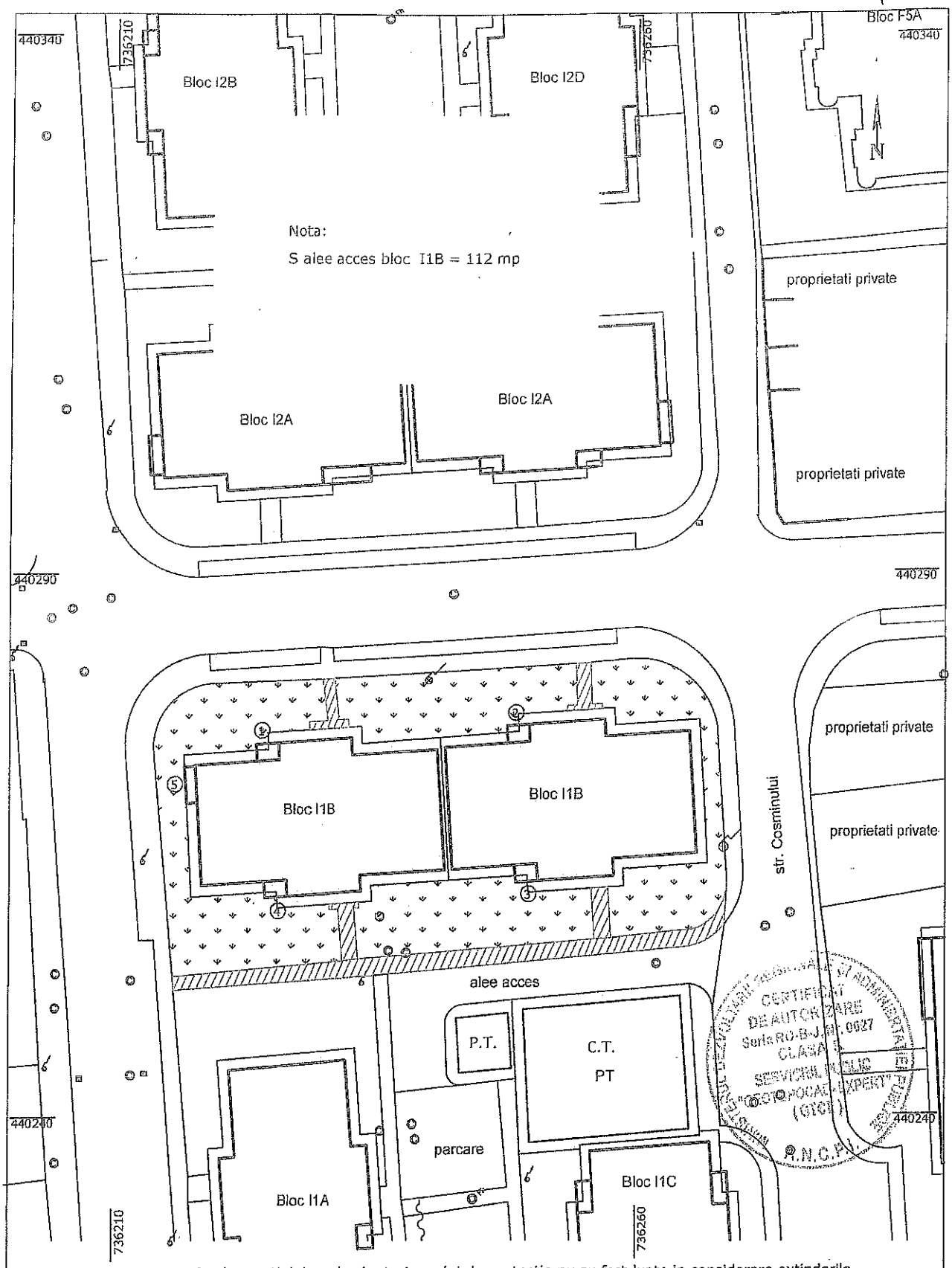

* In determinarea suprafetelor spatiului verde si a trotuarului de protectie nu au fost luate in considerare extinderile.

Sistem de Coordonate M. Neagra STEREO "70

CONSILIUL LOCAL GALATI SERVICIUL PUBLIC GEOTOPOCAD-EXPERT Tel.: 0236/426200 ; Micro 39B, bloc J5 parter				Beneficiar : MUNICIPIUL GALATI
SPECIFICAŢIE	NUME	SEMNĂTURA	Scara: 1:500	Titlu proiect : Mun. Galati, Cartier Micro 17
INTOCMIT	ing. Iftode Oana		Data: 12.2015	Titlu plansa : PLAN TOPOGRAFIC — Zona 9
VERIFICAT				Plansa 5-3

P02-99

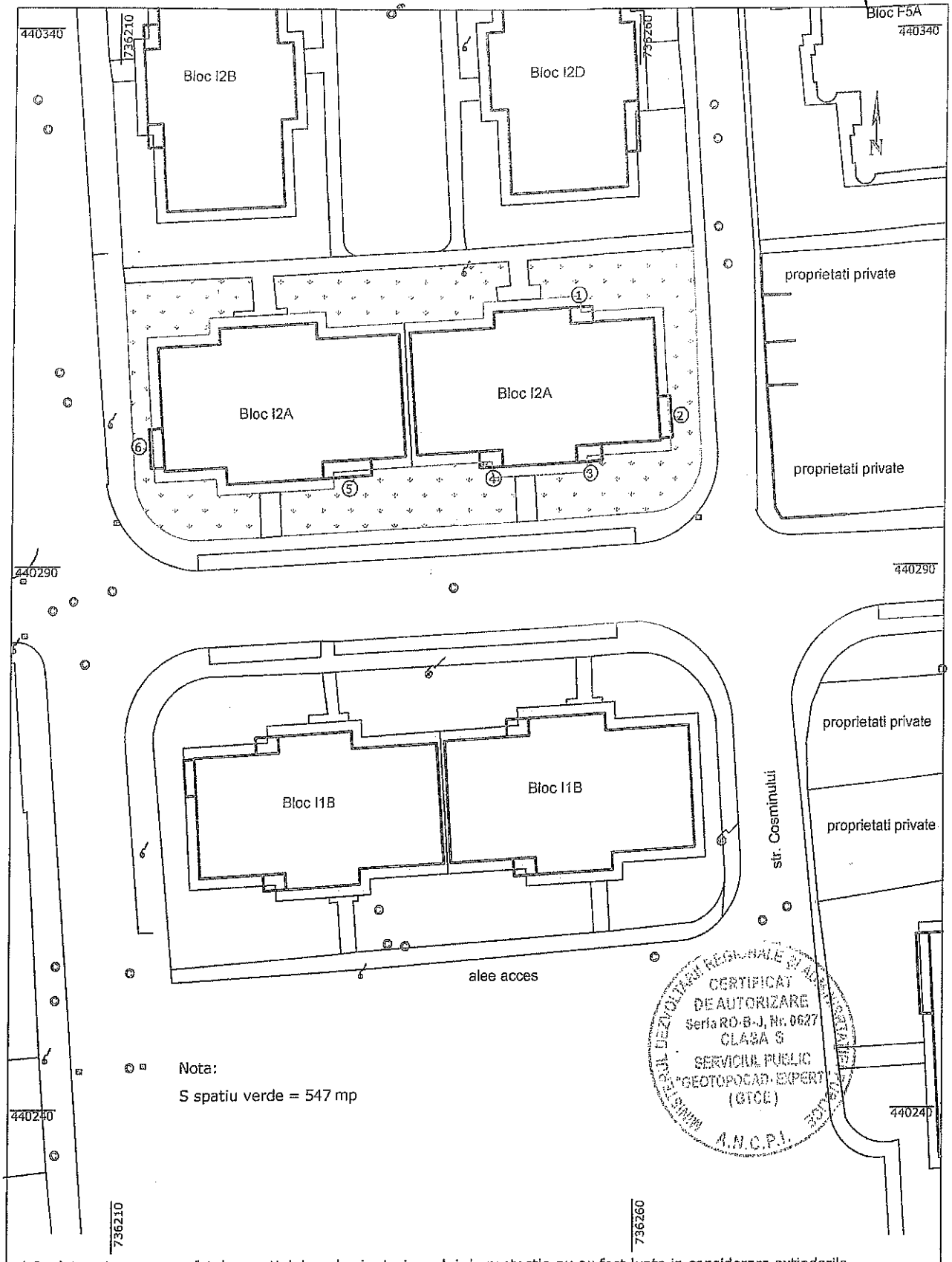

* In determinarea suprafetelor spatiului verde si a trotuarului de protectie nu au fost luate in considerare extinderile.

Sistem de Coordonate M. Neagra STEREO "70

CONSILIUL LOCAL GALATI SERVICIUL PUBLIC GEOTOPOCAD-EXPERT Tel : 0236/426200 ; Micro 39B, bloc J5 parter				Beneficiar : MUNICIPIUL GALATI	
SPECIFICAŢIE	NUME	SEMNĂTURA	Scara: 1:500	Titlu proiect : Mun. Galati, Cartier Micro 17	
INTOCMIT	ing. Iftode Oana		Data: 12.2015	Titlu plansa : PLAN TOPOGRAFIC	Zona 9 Plansa 4-2
VERIFICAT					

POZ. 100

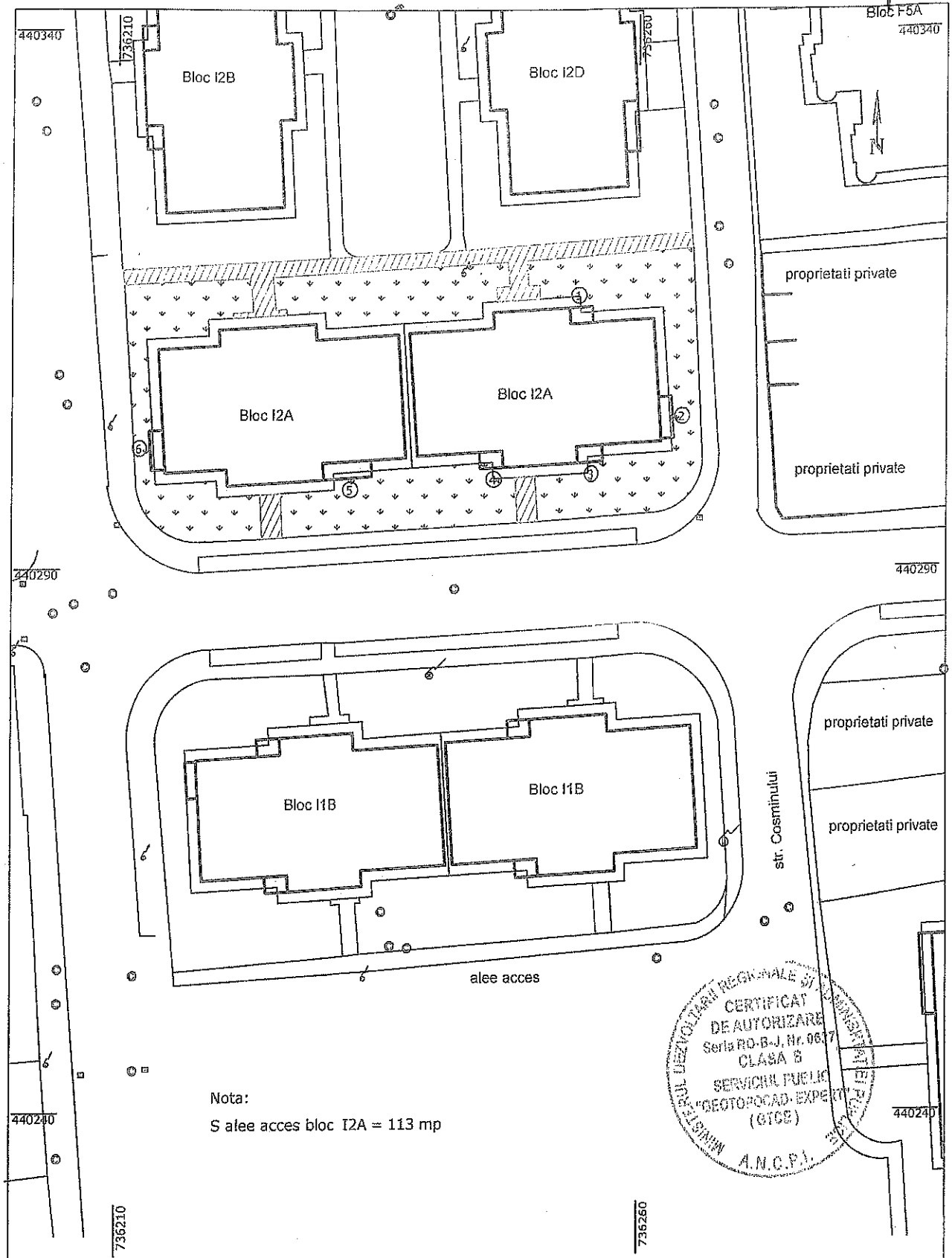

Nota:

S alee acces bloc I2A = 113 mp

* In determinarea suprafetelor spatiului verde si a trotuarului de protectie nu au fost luate in considerare extinderile.

Sistem de Coordonate M. Neagra STEREO "70

CONSILIUL LOCAL GALATI SERVICIUL PUBLIC GEOTOPOCAD-EXPERT Tel : 0236/426200 ; Micro 39B, bloc J5 parter				Beneficiar : MUNICIPIUL GALATI	
SPECIFICAŢIE	NUME	SEMNĂTURA	Scara: 1:500	Titlu proiect : Mun. Galati, Cartier Micro 17	
INTOCMIT	ing. Iftode Oana		Data: 12.2015	Titlu plansa : PLAN TOPOGRAFIC	Zona 9 Plansa 4-3
VERIFICAT					

POZ. 101

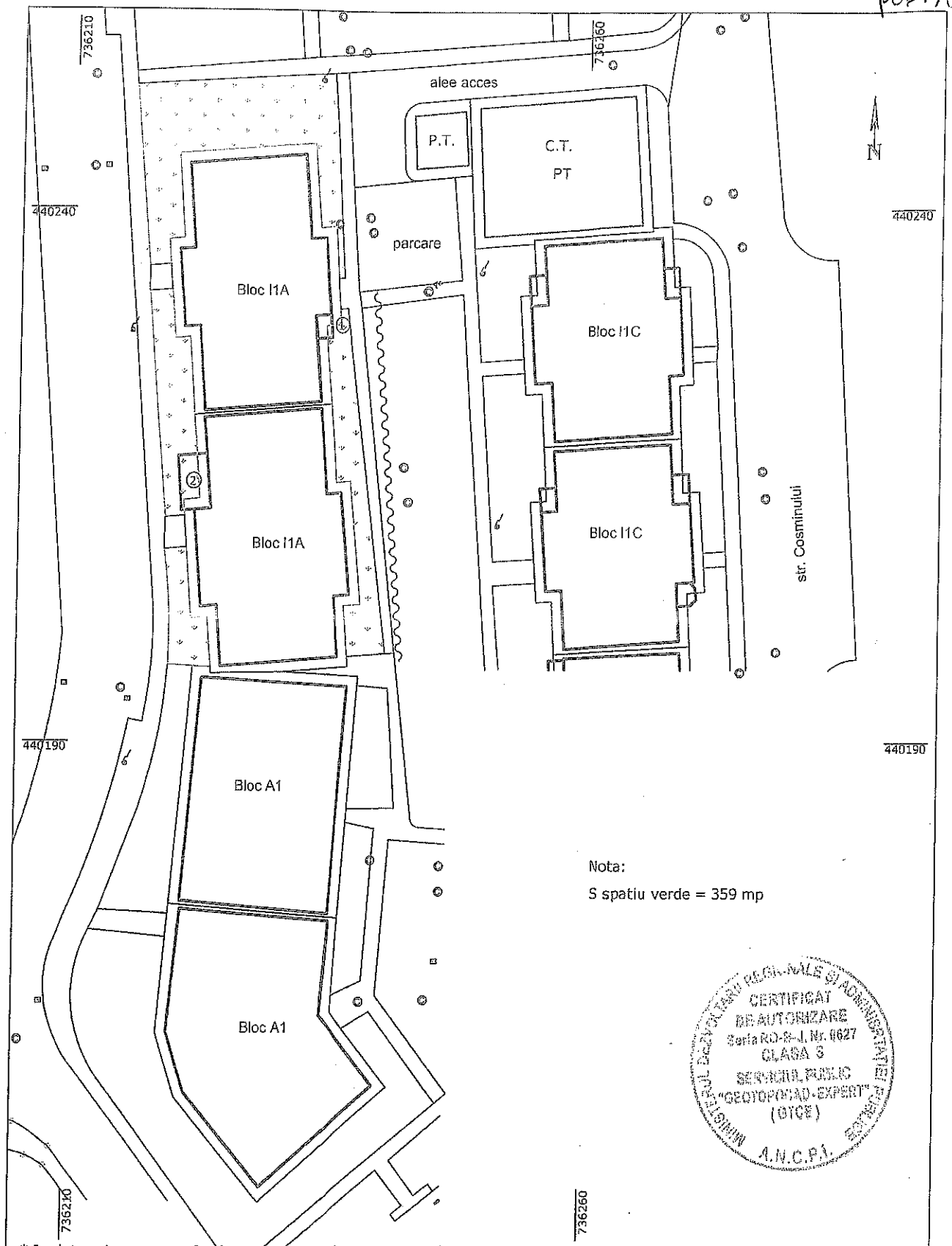

MINISTERUL DEZVOLTĂRII REGIONALE ȘI ADMINISTRAȚIEI PUBLICE
CERTIFICAT DE AUTORIZARE
Seria RO-S-J Nr. 0627
CLASA 3
SERVICIUL PUBLIC "GEOTOPOCAD-EXPERT" (GTCE)
A.N.C.P.I.

* In determinarea suprafetelor spatiului verde si a trotuarului de protectie nu au fost luate in considerare extinderile.

Sistem de Coordonate M. Neagra STEREO "70

CONSILIUL LOCAL GALATI SERVICIUL PUBLIC GEOTOPOCAD-EXPERT Tel : 0236/426200 ; Micro 39B, bloc J5 parter				Beneficiar : MUNICIPIUL GALATI	
SPECIFICAŢIE	NUME	SEMNĂTURA	Scara: 1:500	Titlu proiect : Mun. Galati, Cartier Micro 17	
INTOCMIT	ing. Iftode Oana		Data: 12.2015	Titlu plansa : PLAN TOPOGRAFIC	Zona 9 Plansa 6-2
VERIFICAT					

pag. 102

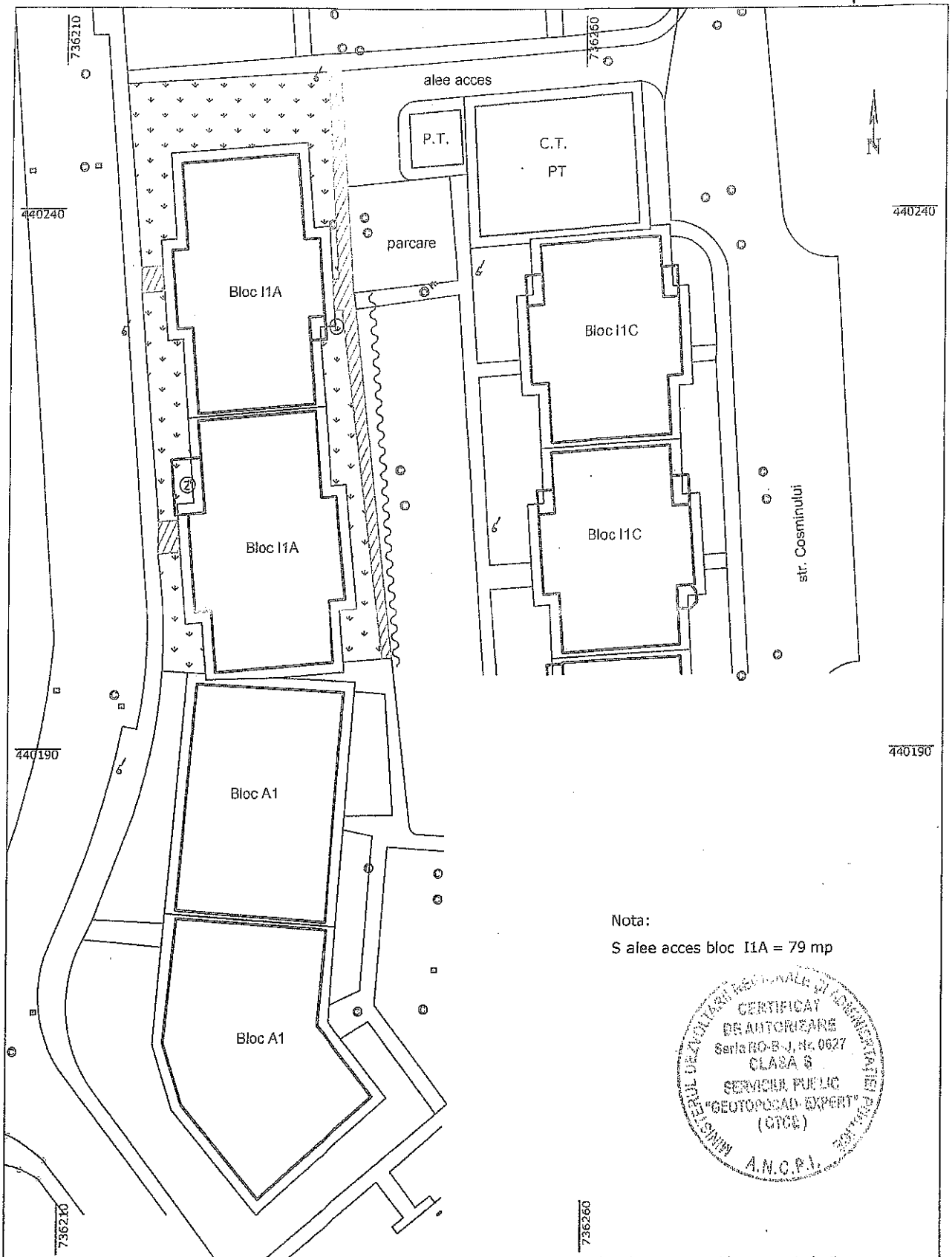

Nota:

S alee acces bloc I1A = 79 mp

MINISTERUL DEZVOLTĂRII REGIONALE ȘI ADMINISTRAȚIEI PUBLICE
CERTIFICAT DE AUTORIZARE
Seria RO-B-J, Nr. 0627
CLASA 6
SERVICIUL PUBLIC "GEOTOPOCAD-EXPERT" (CTCE)
A.N.C.P.I.

* In determinarea suprafetelor spatiului verde si a trotuarului de protectie nu au fost luate in considerare extinderile.

Sistem de Coordonate M. Neagra STEREO "70

CONSILIUL LOCAL GALATI SERVICIUL PUBLIC GEOTOPOCAD-EXPERT Tel : 0236/426200 ; Micro 39B, bloc J5 parter				Beneficiar : MUNICIPIUL GALATI	
SPECIFICAŢIE	NUME	SEMNĂTURA	Scara: 1:500	Titlu proiect : Mun. Galati, Cartier Micro 17	
INTOCMIT	ing. Iftode Oana		Data: 12.2015	Titlu plansa : PLAN TOPOGRAFIC	Zona 9 Plansa 6-3
VERIFICAT					

POZ. 103

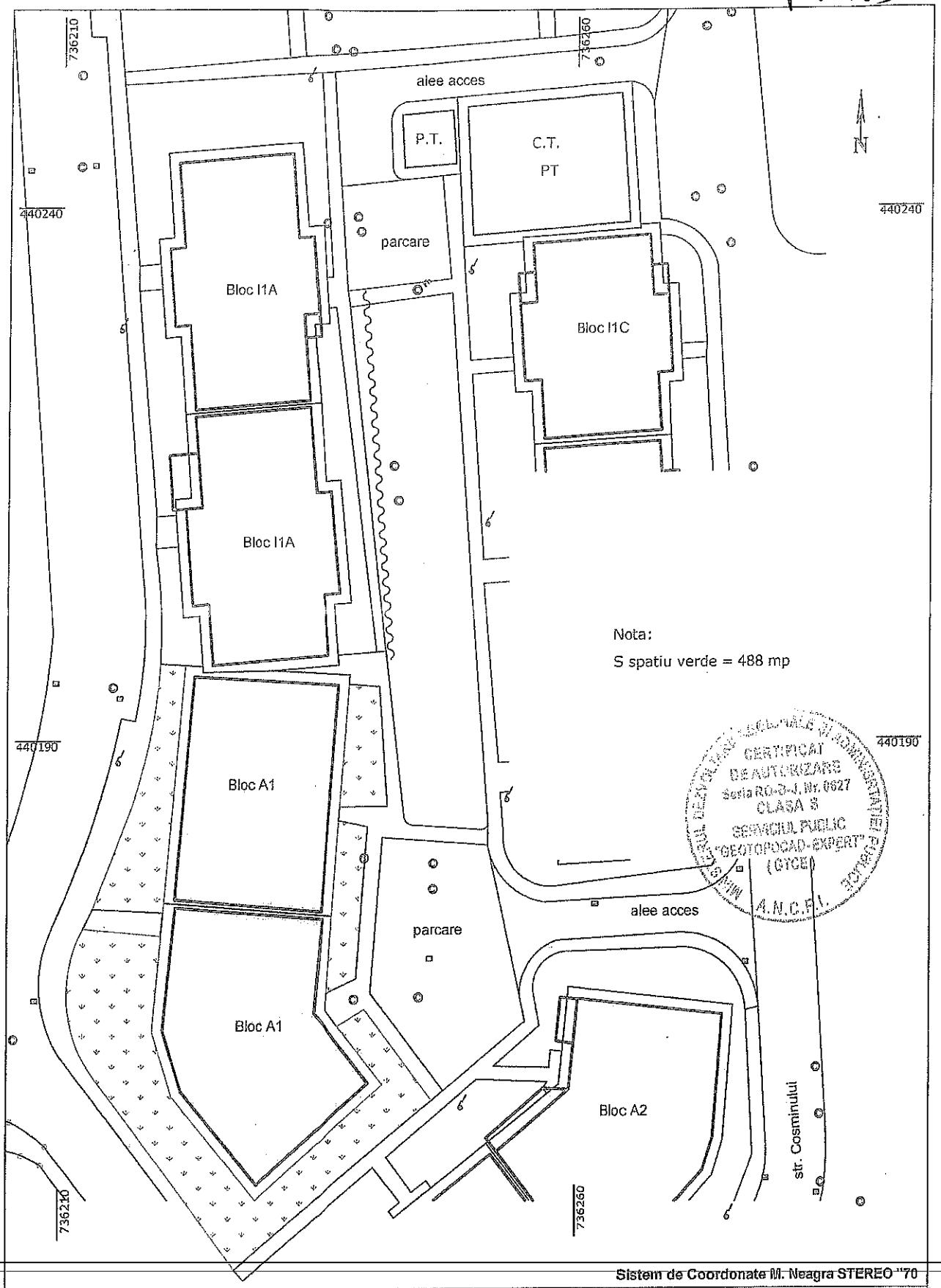

Sistem de Coordonate M. Neagra STEREO "70

CONSILIUL LOCAL GALATI SERVICIUL PUBLIC GEOTOPOCAD-EXPERT Tel : 0236/426200 ; Micro 39B, bloc J5 parter				Beneficiar : MUNICIPIUL GALATI	
SPECIFICAŢIE	NUME	SEMNĂTURA	Scara: 1:500	Titlu proiect : Mun. Galati, Cartier Micro 17	
INTOCMIT	ing. Iftode Oana		Data: 12.2015	Titlu plansa : PLAN TOPOGRAFIC	Zona 9 Plansa 7-2
VERIFICAT					

P02.104

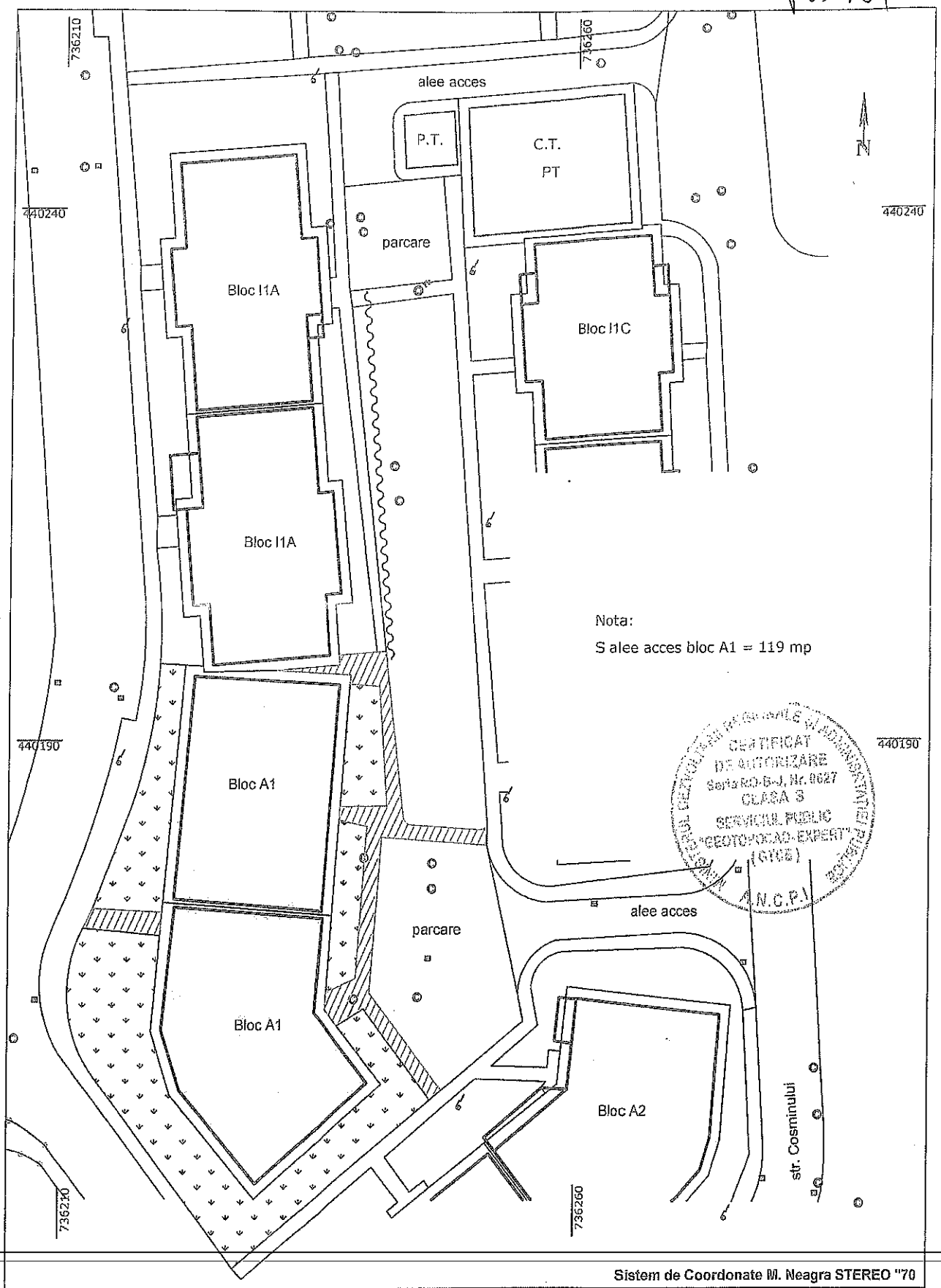

Sistem de Coordonate M. Neagra STEREO "70

CONSILIUL LOCAL GALATI SERVICIUL PUBLIC GEOTOPOCAD-EXPERT Tel : 0236/426200 ; Micro 39B, bloc J5 parter				Beneficiar : MUNICIPIUL GALATI
SPECIFICAŢIE	NUME	SEMNĂTURA	Scara: 1:500	Titlu proiect : Mun. Galati, Cartier Micro 17
INTOCMIT	ing. Iftode Oana		Data: 12.2015	Titlu plansa : PLAN TOPOGRAFIC — Zona 9
VERIFICAT				Plansa 7-3

P02.105

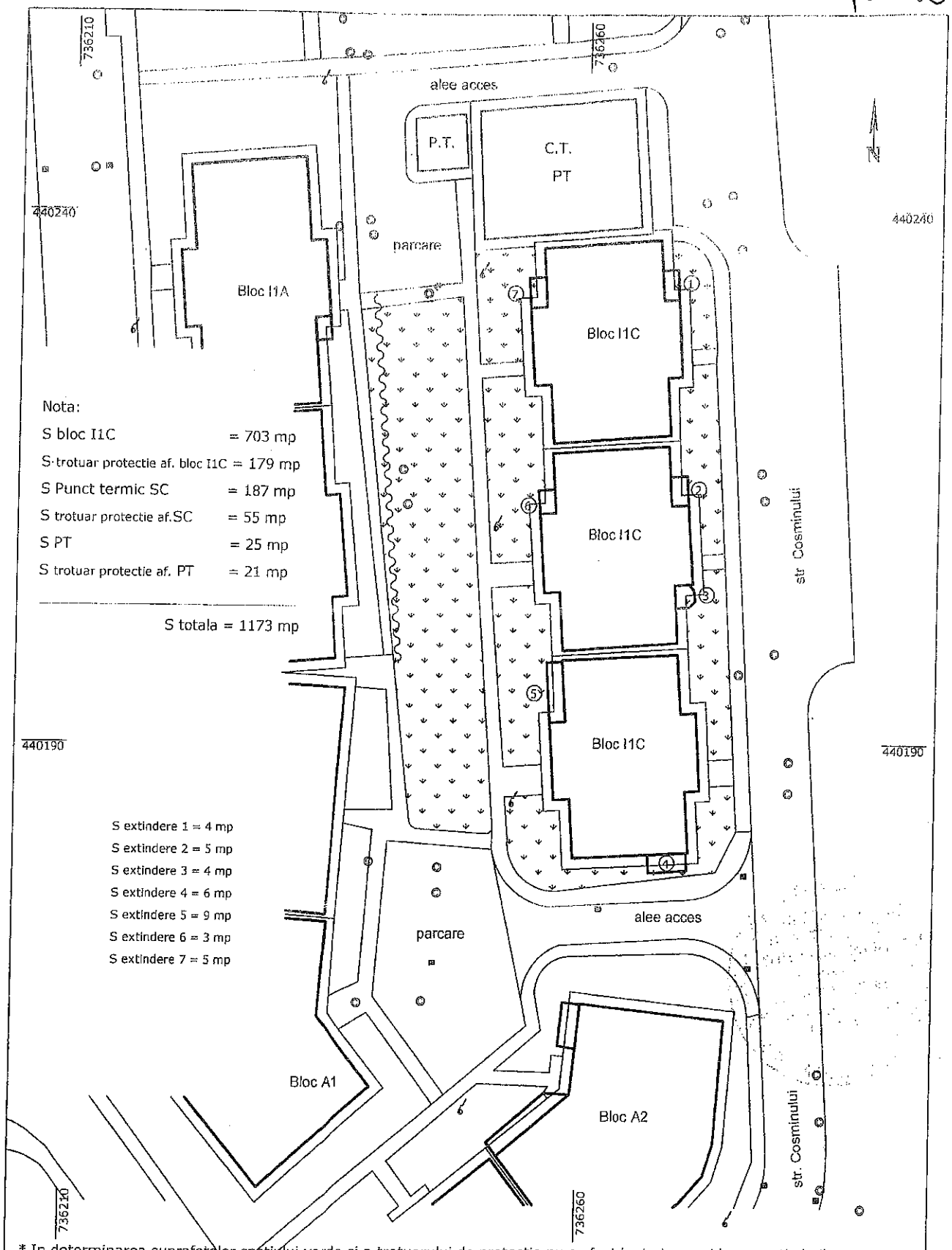

Nota:

S bloc I1C	= 703 mp
S trotuar protectie af. bloc I1C	= 179 mp
S Punct termic SC	= 187 mp
S trotuar protectie af.SC	= 55 mp
S PT	= 25 mp
S trotuar protectie af. PT	= 21 mp
S totala	= 1173 mp

S extindere 1 = 4 mp
S extindere 2 = 5 mp
S extindere 3 = 4 mp
S extindere 4 = 6 mp
S extindere 5 = 9 mp
S extindere 6 = 3 mp
S extindere 7 = 5 mp

* In determinarea suprafetelor spatiului verde si a trotuarului de protectie nu au fost luate in considerare extinderile.

Sistem de Coordonate M. Neagra STEREO "70

CONSILIUL LOCAL GALATI SERVICIUL PUBLIC GEOTOPOCAD-EXPERT Tel : 0236/426200 ; Micro 39B, bloc J5 parter				Beneficiar : MUNICIPIUL GALATI	
SPECIFICAŢIE	NUME	SEMNĂTURA	Scara: 1:500	Titlu proiect : Mun. Galati, Cartier Micro 17	
INTOCMIT	ing. Iftode Oana		Data: 12.2015	Titlu plansa : PLAN TOPOGRAFIC	Zona 9 Plansa 8-1
VERIFICAT					

POZ. 106

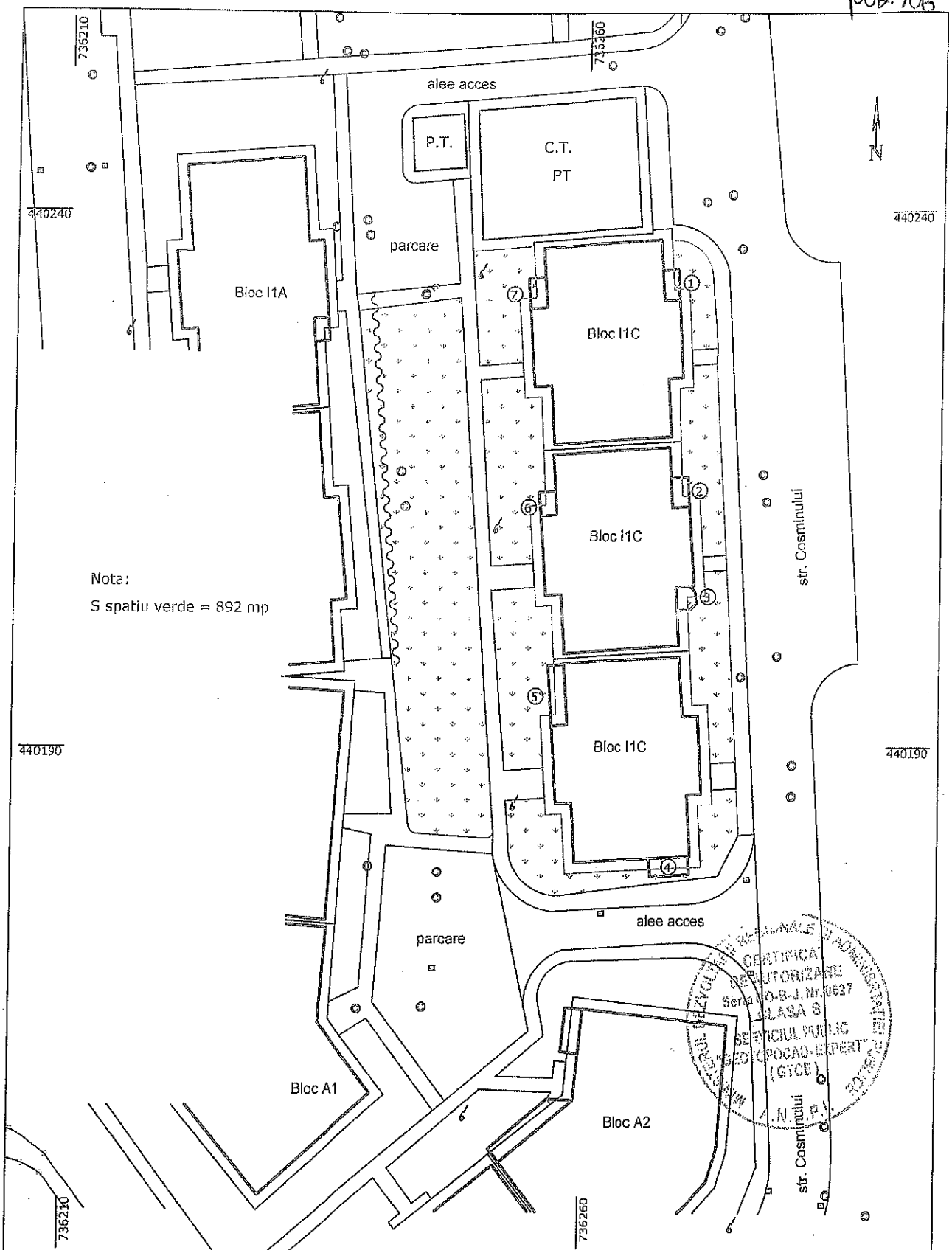

* In determinarea suprafetelor spatiului verde si a trotuarului de protectie nu au fost luate in considerare extinderile.

Sistem de Coordonate M. Neagra STEREO "70

CONSILIUL LOCAL GALATI SERVICIUL PUBLIC GEOTOPOCAD-EXPERT Tel : 0236/426200 ; Micro 39B, bloc J5 parter	Beneficiar : MUNICIPIUL GALATI

SPECIFICAŢIE	NUME	SEMNĂTURA	Scara: 1:500	Titlu proiect : Mun. Galati, Cartier Micro 17	
INTOCMIT	ing. Iftode Oana		Data: 12.2015	Titlu plansa : PLAN TOPOGRAFIC	Zona 9 Plansa 8-2
VERIFICAT					

P07.10Y

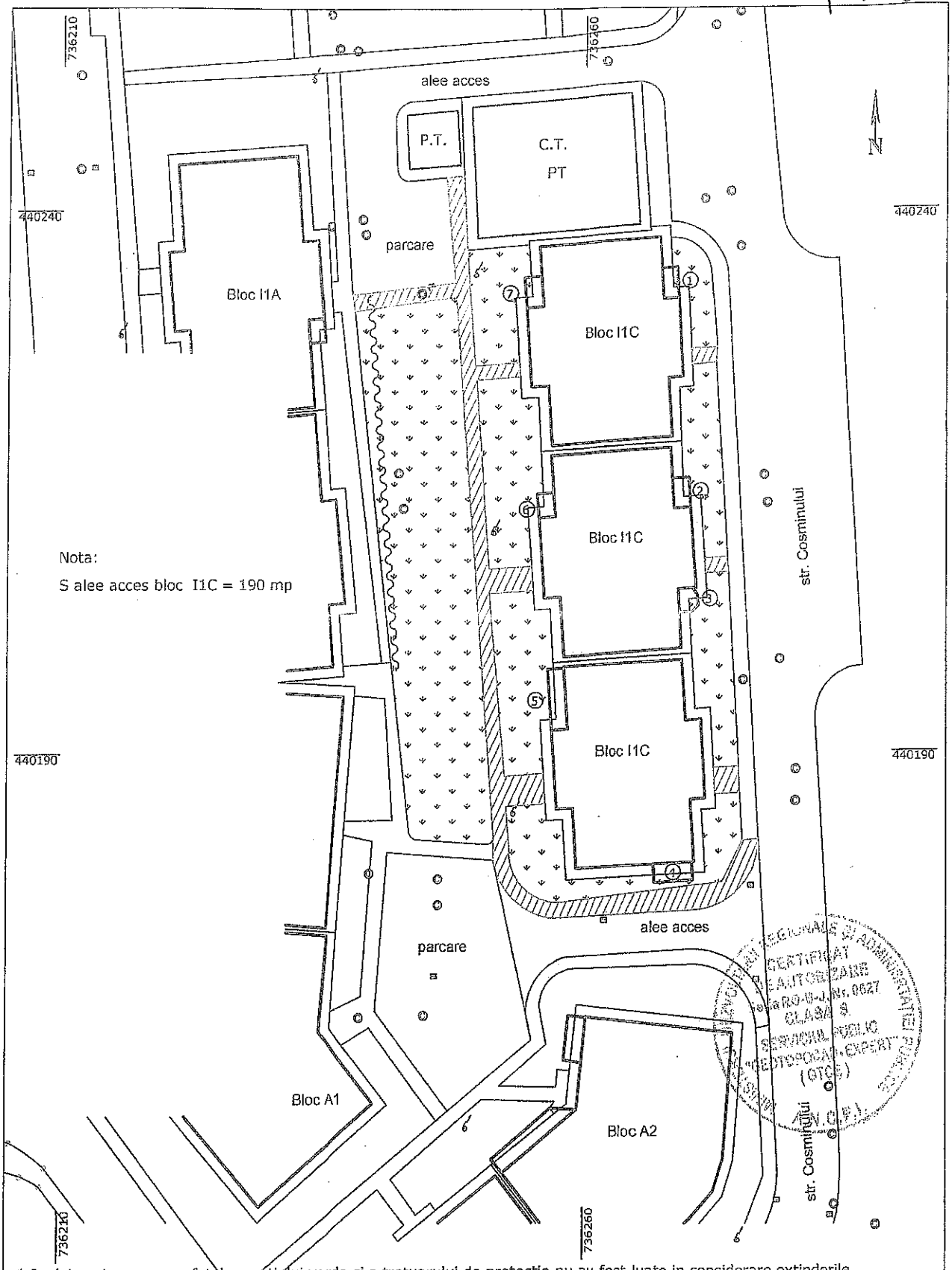

* In determinarea suprafetelor spatiului verde si a trotuarului de protectie nu au fost luate in considerare extinderile.

Sistem de Coordonate M. Neagra STEREO "70

CONSILIUL LOCAL GALATI SERVICIUL PUBLIC GEOTOPOCAD-EXPERT Tel : 0236/426200 ; Micro 39B, bloc J5 parter				Beneficiar : MUNICIPIUL GALATI	
SPECIFICAŢIE	NUME	SEMNĂTURA	Scara: 1:500	Titlu proiect : Mun. Galati, Cartier Micro 17	
INTOCMIT	ing. Iftode Oana		Data: 12.2015	Titlu plansa : PLAN TOPOGRAFIC	Zona 9 Plansa 8-3
VERIFICAT					

poz. 108

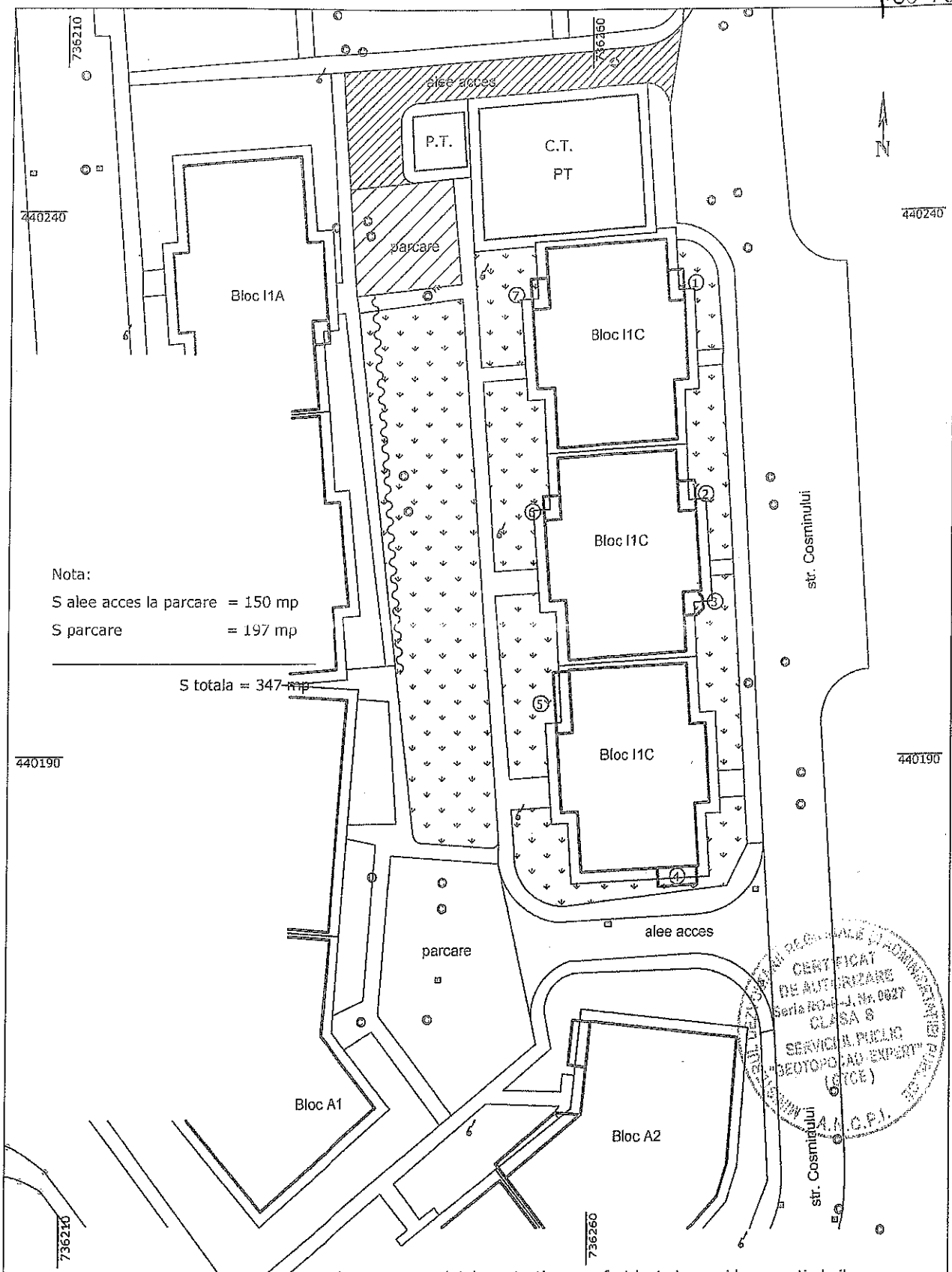

* In determinarea suprafetelor spatiului verde si a trotuarului de protectie nu au fost luate in considerare extinderile.

Sistem de Coordonate M. Neagra STEREO "70

CONSILIUL LOCAL GALATI SERVICIUL PUBLIC GEOTOPOCAD-EXPERT Tel : 0236/426200 ; Micro 39B, bloc J5 parter				Beneficiar : MUNICIPIUL GALATI	
SPECIFICAŢIE	NUME	SEMNĂTURA	Scara: 1:500	Titlu proiect : Mun. Galati, Cartier Micro 17	
INTOCMIT	ing. Iftode Oana				
VERIFICAT			Data: 12.2015	Titlu plansa : PLAN TOPOGRAFIC	Zona 9 Plansa 8-4

P07-109

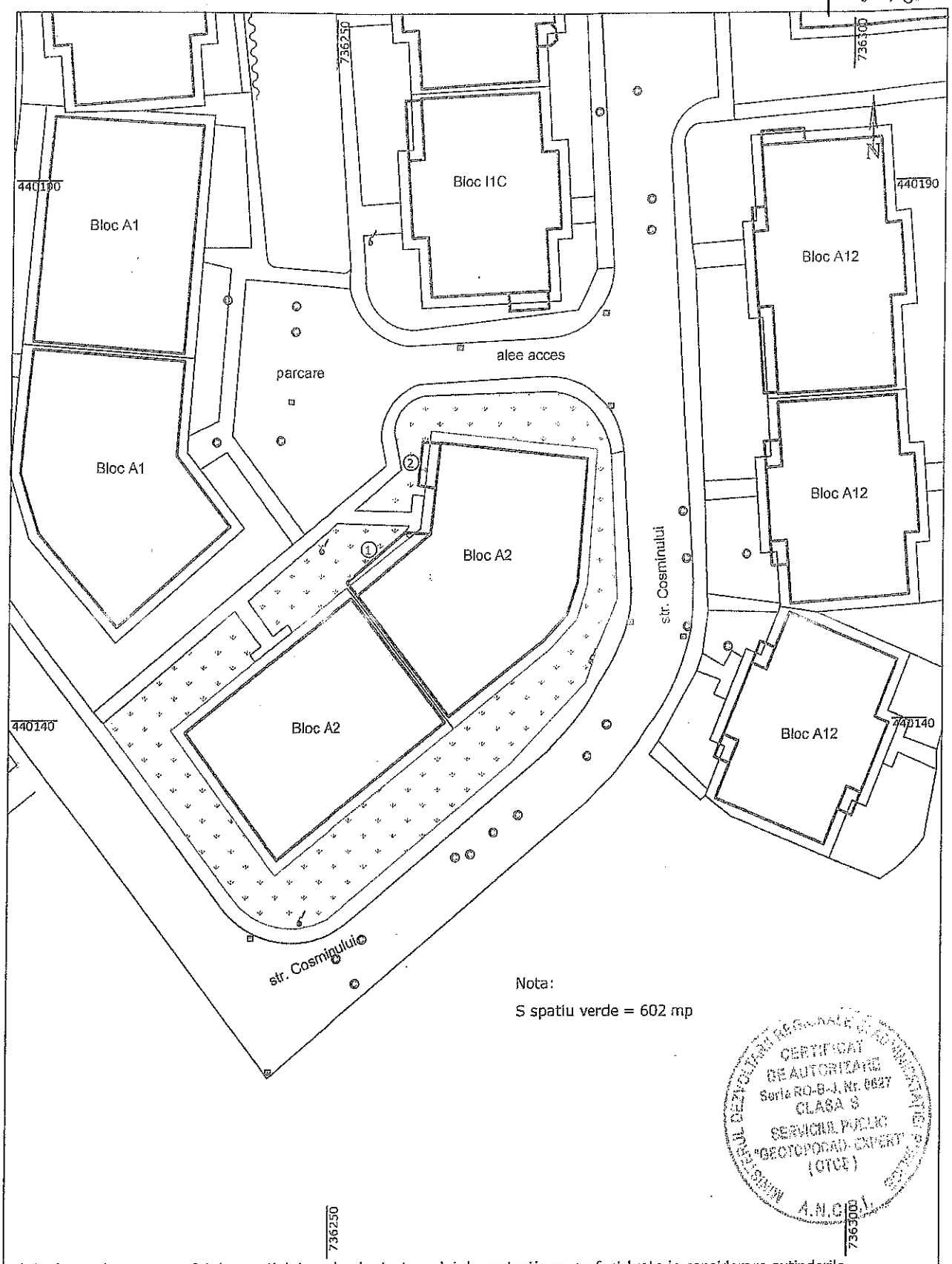

* In determinarea suprafetelor spatiului verde si a trotuarului de protectie nu au fost luate in considerare extinderile.

Sistem de Coordonate M. Neagra STEREO "70

CONSILIUL LOCAL GALATI SERVICIUL PUBLIC GEOTOPOCAD-EXPERT Tel : 0236/426200 ; Micro 39B, bloc J5 parter				Beneficiar : MUNICIPIUL GALATI	
SPECIFICAŢIE	NUME	SEMNĂTURA	Scara: 1:500	Titlu proiect : Mun. Galati, Cartier Micro 17	
INTOCMIT	ing. Iftode Oana		Data: 12.2015	Titlu plansa : PLAN TOPOGRAFIC	Zona 9 Plansa 9-2
VERIFICAT					

pag. 110

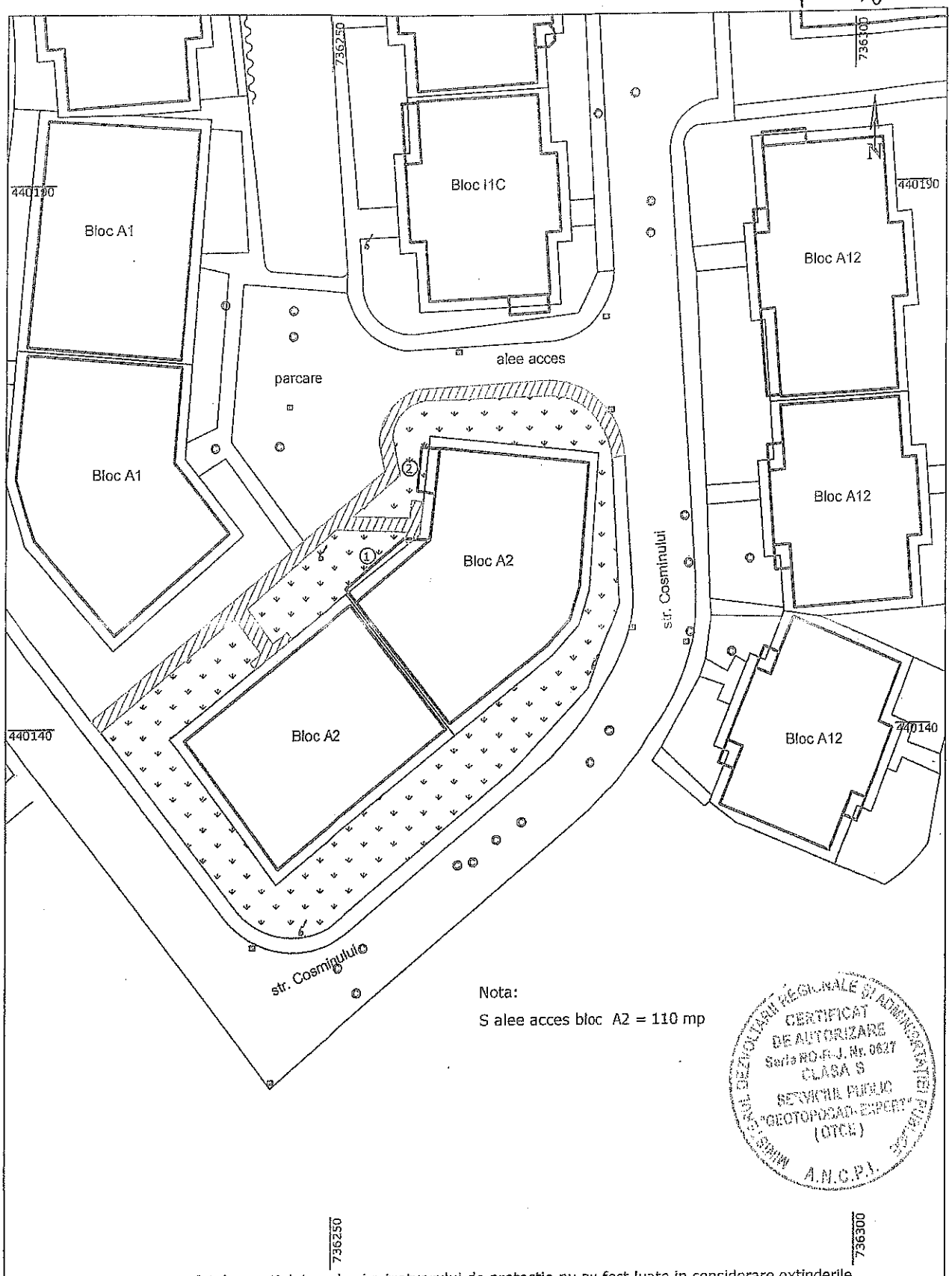

* In determinarea suprafetelor spatiului verde si a trotuarului de protectie nu au fost luate in considerare extinderile.

Sistem de Coordonate M. Neagra STEREO "70

CONSILIUL LOCAL GALATI SERVICIUL PUBLIC GEOTOPOCAD-EXPERT Tel : 0236/426200 ; Micro 39B, bloc J5 parter				**Beneficiar :** MUNICIPIUL GALATI	
SPECIFICAŢIE	NUME	SEMNĂTURA	Scara: 1:500	**Titlu proiect :** Mun. Galati, Cartier Micro 17	
INTOCMIT	ing. Iftode Oana		Data: 12.2015	**Titlu plansa :** PLAN TOPOGRAFIC	Zona 9 Plansa 9-3
VERIFICAT					

POZ. 111

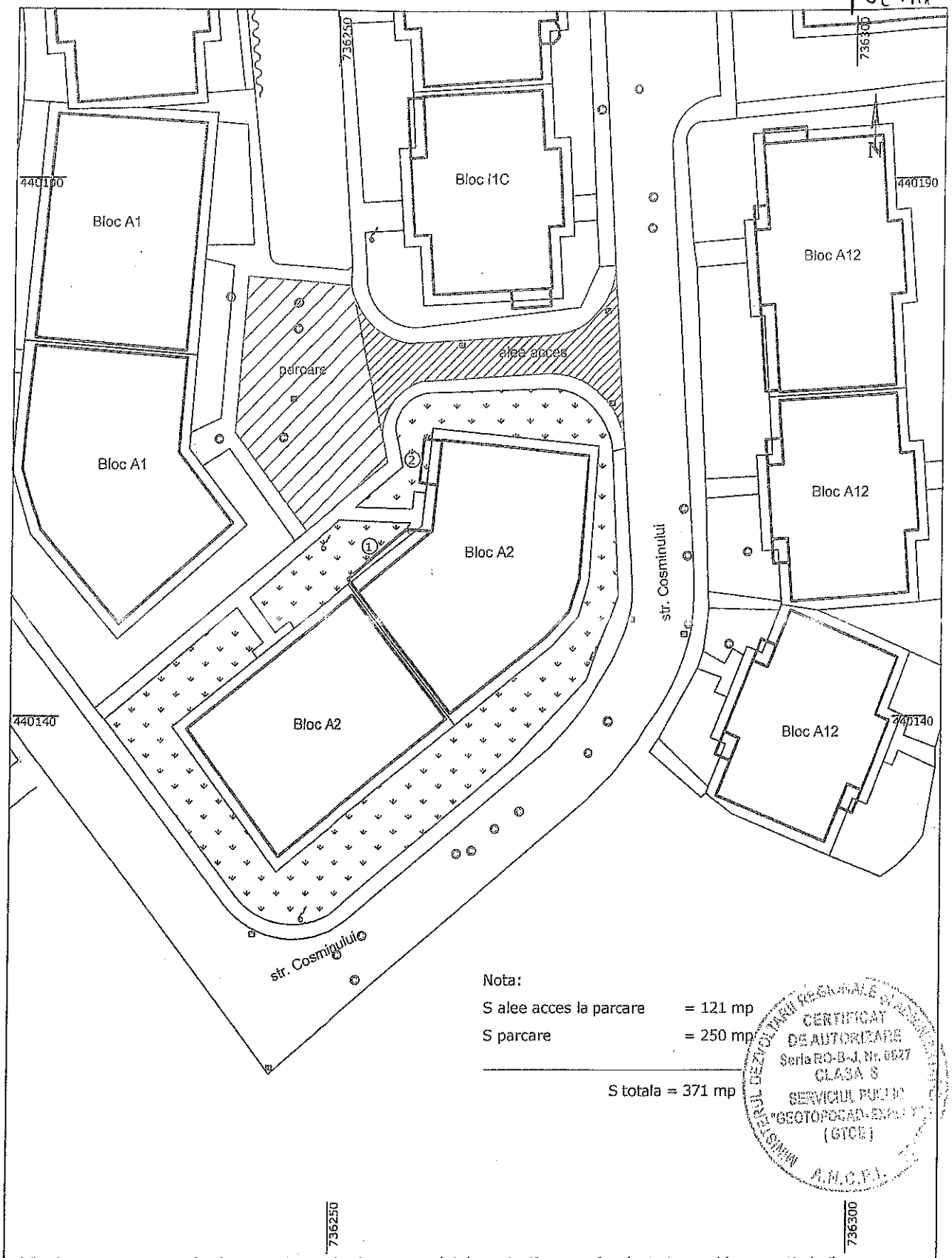

Nota:

S alee acces la parcare = 121 mp

S parcare = 250 mp

S totala = 371 mp

CERTIFICAT DE AUTORIZARE Seria RO-B-J Nr. 0627 CLASA 3 SERVICIUL PUBLIC "GEOTOPOCAD-EXPERT" (GTCE) A.N.C.P.I.

* In determinarea suprafetelor spatiului verde si a trotuarului de protectie nu au fost luate in considerare extinderile.

Sistem de Coordonate M. Neagra STEREO "70

CONSILIUL LOCAL GALATI SERVICIUL PUBLIC GEOTOPOCAD-EXPERT Tel : 0236/426200 ; Micro 39B, bloc J5 parter				Beneficiar : MUNICIPIUL GALATI	
SPECIFICAŢIE	NUME	SEMNĂTURA	Scara: 1:500	Titlu proiect : Mun. Galati, Cartier Micro 17	
INTOCMIT	ing. Iftode Oana				
VERIFICAT			Data: 12.2015	Titlu plansa : PLAN TOPOGRAFIC	Zona 9 Plansa 9-4

POZ. 112

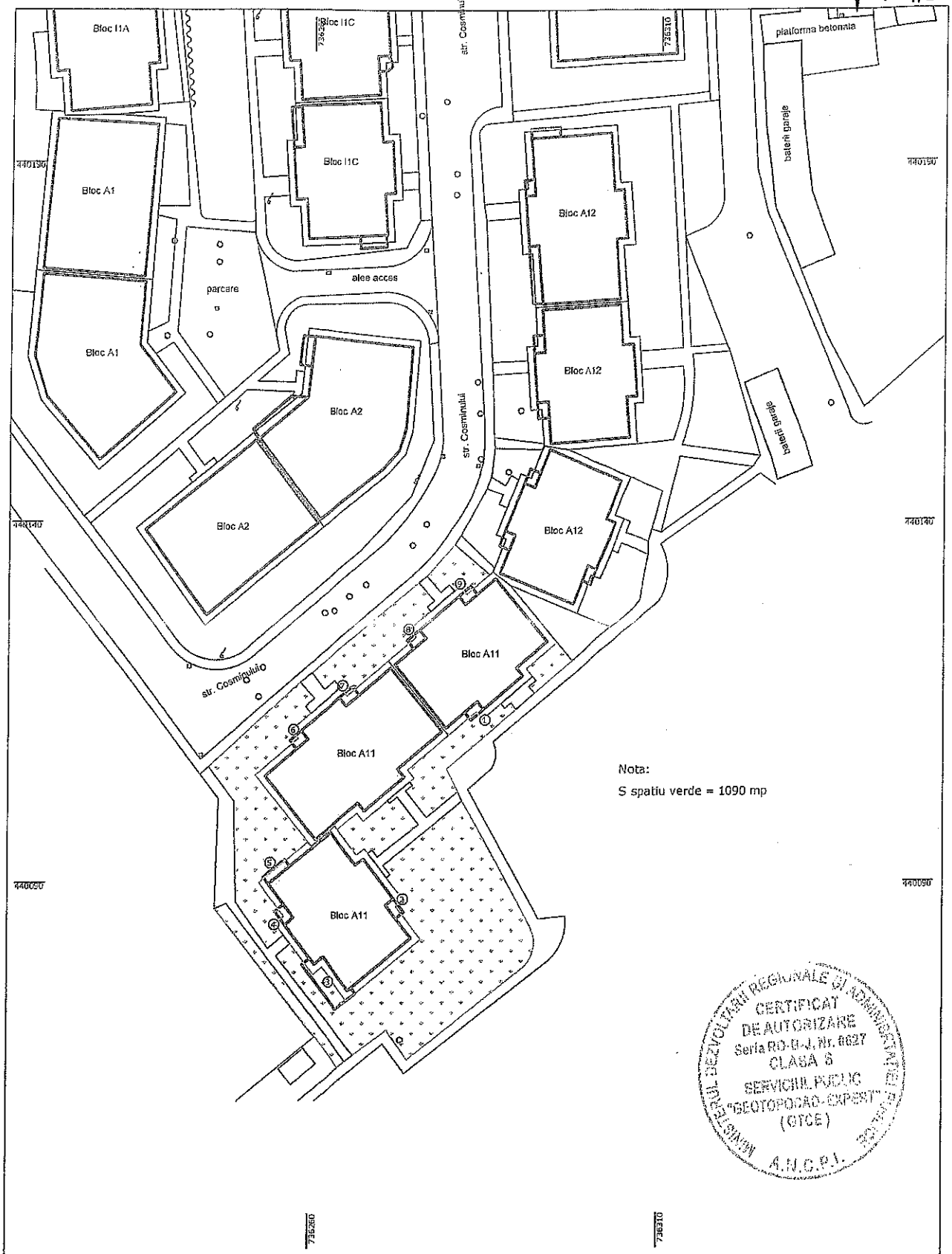

* In determinarea suprafetelor spatiului verde si a trotuarului de protectie nu au fost luate in considerare extinderile.

Sistem de Coordonate M. Neagra STEREO "70

CONSILIUL LOCAL GALATI SERVICIUL PUBLIC GEOTOPOCAD-EXPERT Tel : 0236/426200 ; Micro 39B, bloc J5 parter				Beneficiar : MUNICIPIUL GALATI	
SPECIFICAŢIE	NUME	SEMNĂTURA	Scara: 1:750	Titlu proiect : Mun. Galati, Cartier Micro 17	
INTOCMIT	ing. Iftode Oana		Data: 12.2015	Titlu plansa : PLAN TOPOGRAFIC	Zona 9 Plansa 10-2
VERIFICAT					

P07.113

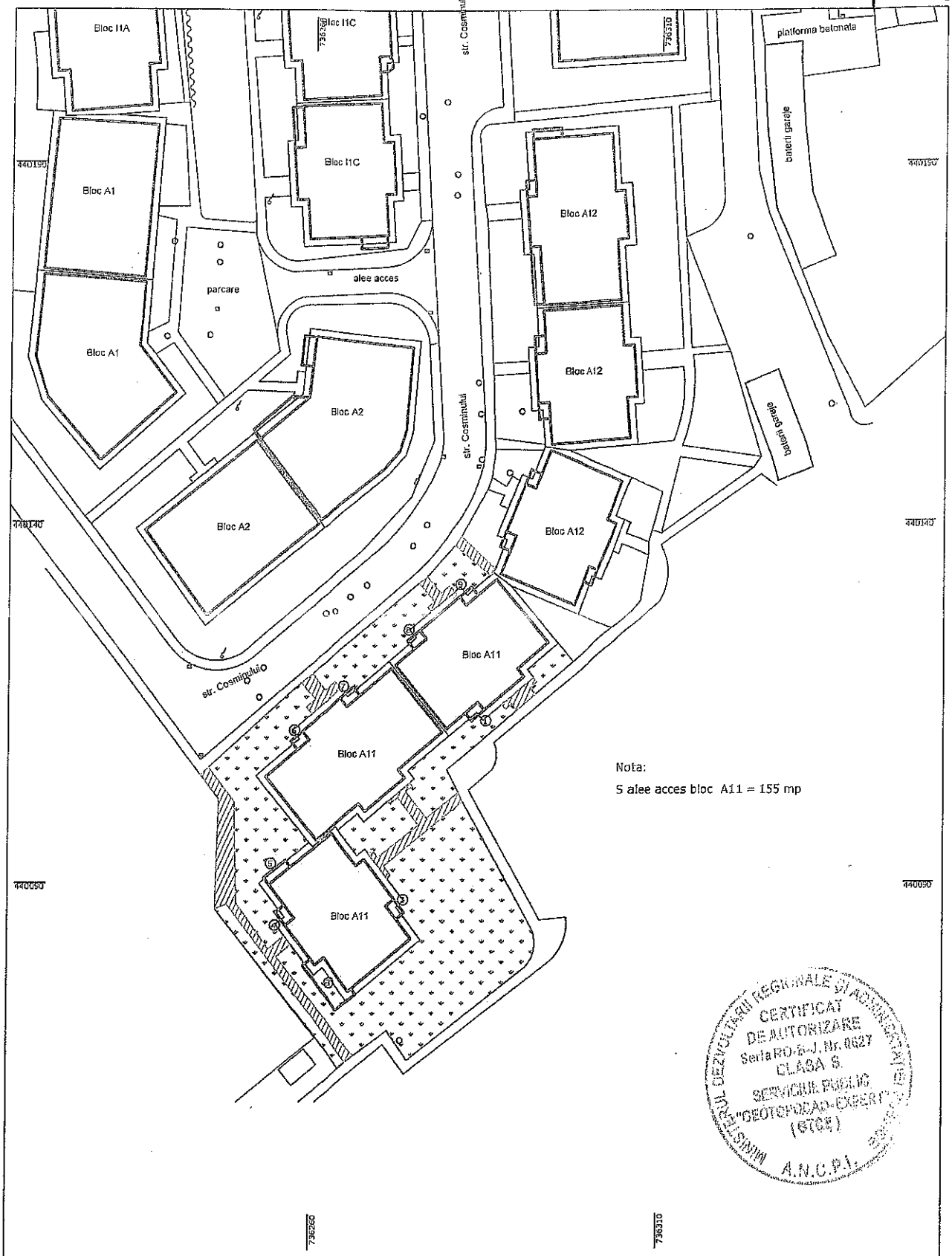

* In determinarea suprafetelor spatiului verde si a trotuarului de protectie nu au fost luate in considerare extinderile.

Sistem de Coordonate M. Neagra STEREO "70

CONSILIUL LOCAL GALATI SERVICIUL PUBLIC GEOTOPOCAD-EXPERT Tel : 0236/426200 ; Micro 39B, bloc J5 parter				Beneficiar : MUNICIPIUL GALATI	
SPECIFICAŢIE	NUME	SEMNĂTURA	Scara: 1:750	Titlu proiect : Mun. Galati, Cartier Micro 17	
INTOCMIT	ing. Iftode Oana		Data: 12.2015	Titlu plansa : PLAN TOPOGRAFIC	Zona 9 Plansa 10-3
VERIFICAT					

POZ.114

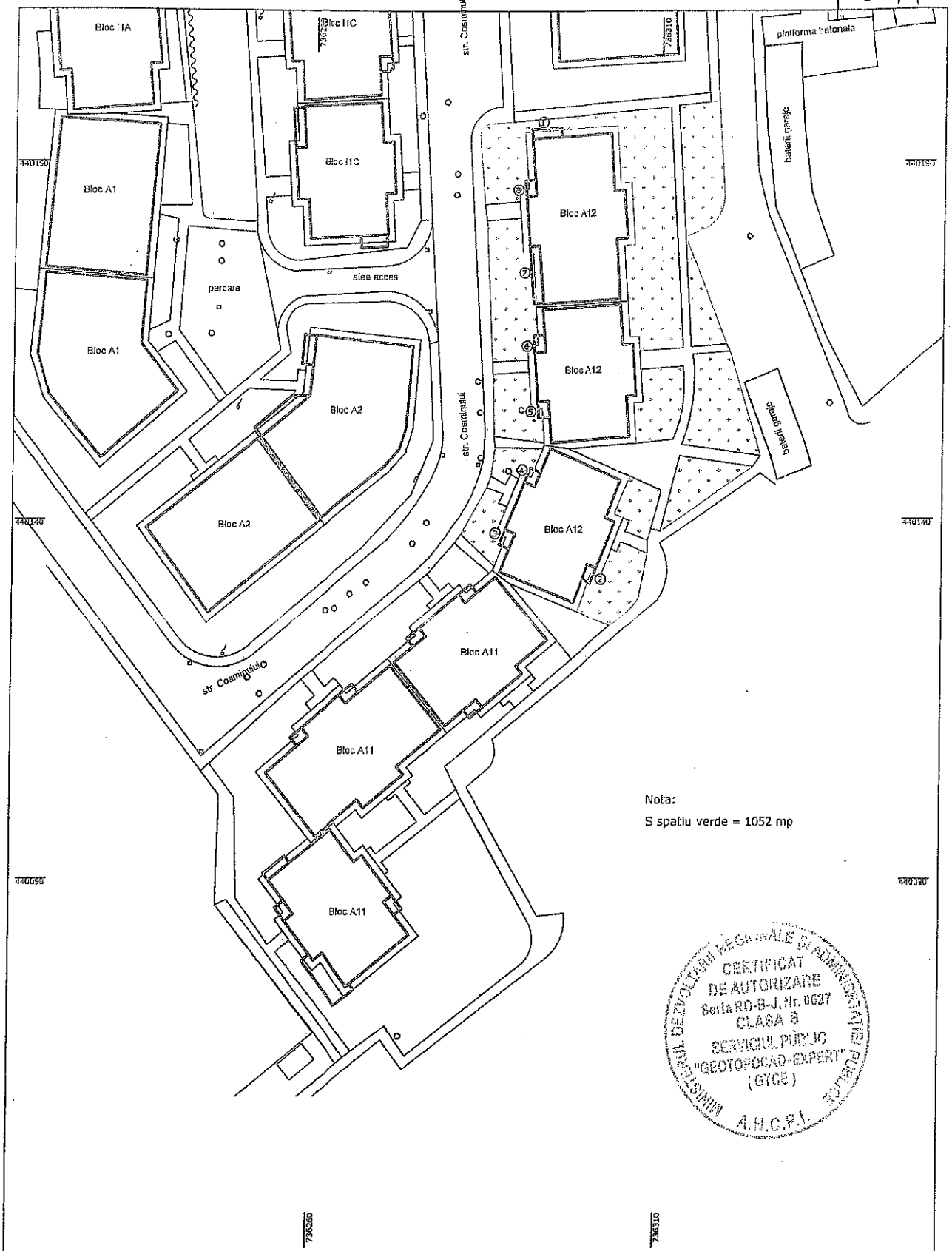

MINISTERUL DEZVOLTĂRII REGIONALE ȘI ADMINISTRAȚIEI PUBLICE
CERTIFICAT DE AUTORIZARE
Seria RO-B-J, Nr. 0627
CLASA 3
SERVICIUL PUBLIC "GEOTOPOCAD-EXPERT" (GTOE)
A.N.C.P.I.

* In determinarea suprafetelor spatiului verde si a trotuarului de protectie nu au fost luate in considerare extinderile.

Sistem de Coordonate M. Neagra STEREO "70

CONSILIUL LOCAL GALATI SERVICIUL PUBLIC GEOTOPOCAD-EXPERT Tel : 0236/426200 ; Micro 39B, bloc J5 parter				Beneficiar : MUNICIPIUL GALATI	
SPECIFICAȚIE	NUME	SEMNĂTURA	Scara: 1:750	Titlu proiect : Mun. Galati, Cartier Micro 17	
INTOCMIT	ing. Iftode Oana				
VERIFICAT			Data: 12.2015	Titlu plansa : PLAN TOPOGRAFIC	Zona 9 Plansa 11-2

P07.115

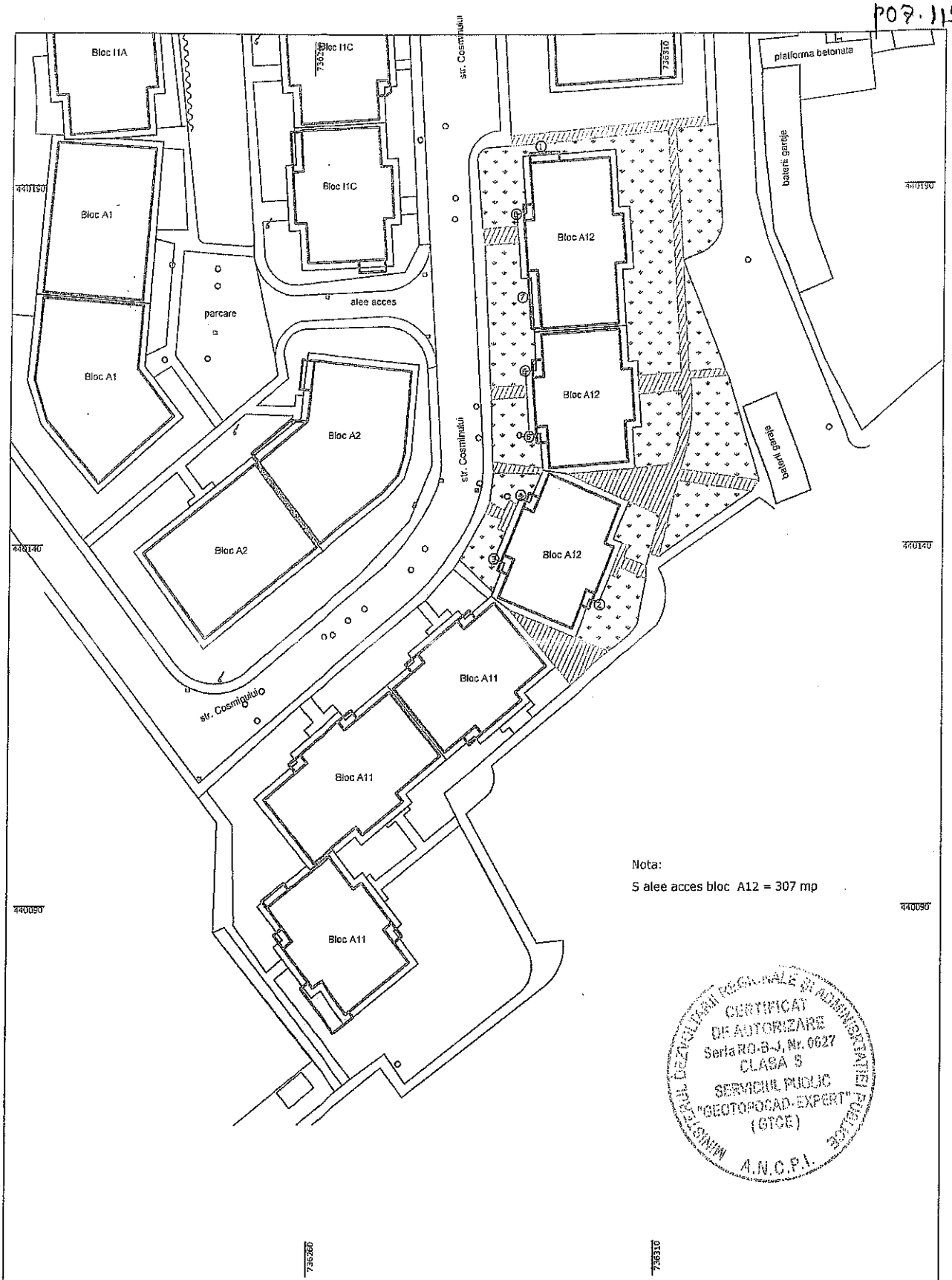

Nota:

S alee acces bloc A12 = 307 mp

MINISTERUL DEZVOLTĂRII REGIONALE ȘI ADMINISTRAȚIEI PUBLICE
CERTIFICAT DE AUTORIZARE
Seria RO-B-J, Nr. 0627
CLASA 3
SERVICIUL PUBLIC "GEOTOPOCAD-EXPERT" (GTCE)
A.N.C.P.I.

* In determinarea suprafetelor spatiului verde si a trotuarului de protectie nu au fost luate in considerare extinderile.

Sistem de Coordonate M. Neagra STEREO "70

CONSILIUL LOCAL GALATI SERVICIUL PUBLIC GEOTOPOCAD-EXPERT Tel : 0236/426200 ; Micro 39B, bloc J5 parter				Beneficiar : MUNICIPIUL GALATI	
SPECIFICAȚIE	NUME	SEMNĂTURA	Scara: 1:750	Titlu proiect : Mun. Galati, Cartier Micro 17	
INTOCMIT	ing. Iftode Oana		Data: 12.2015	Titlu plansa : PLAN TOPOGRAFIC	Zona 9 Plansa 11-3
VERIFICAT					

P02.116

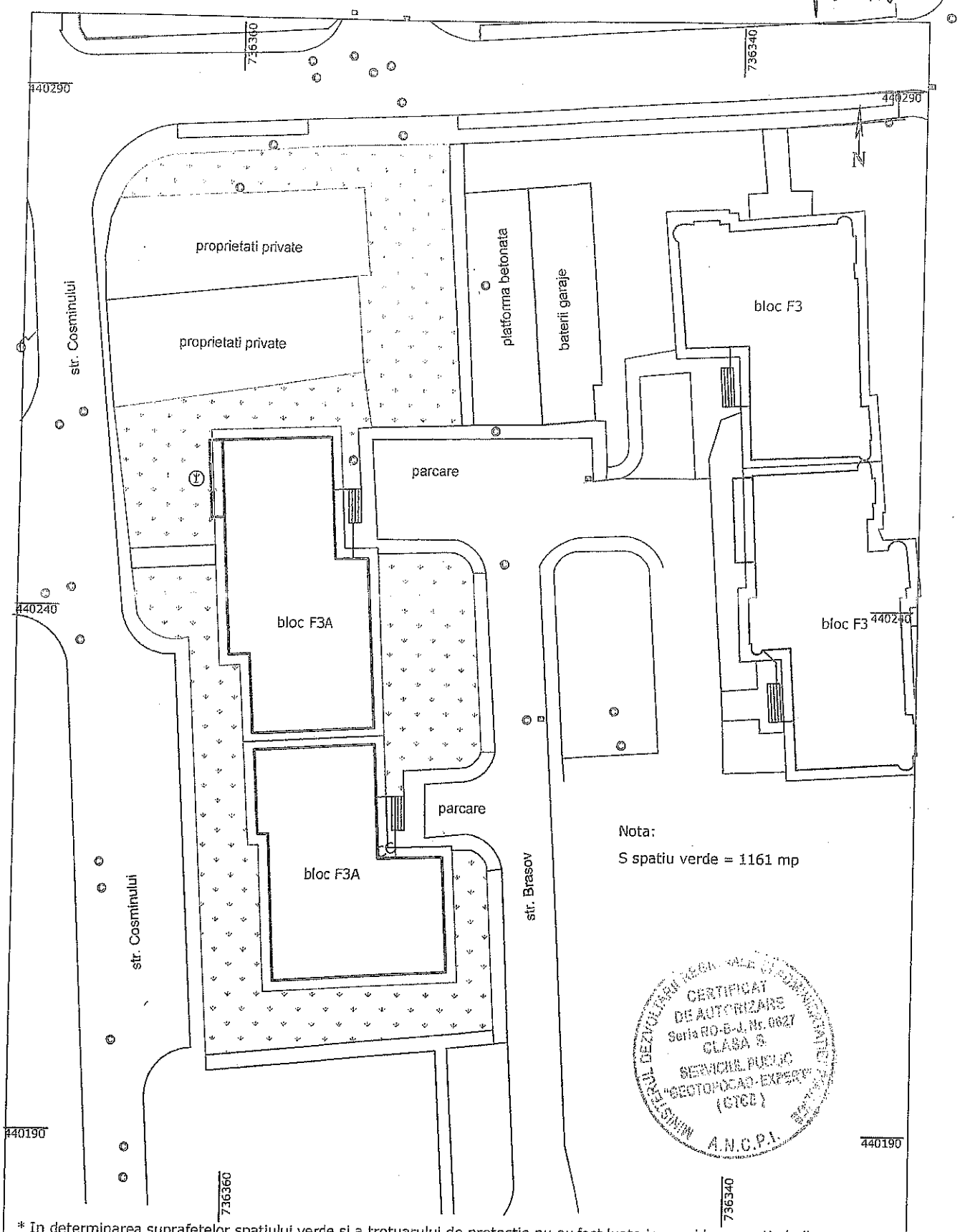

* In determinarea suprafetelor spatiului verde si a trotuarului de protectie nu au fost luate in considerare extinderile.

Sistem de Coordonate M. Neagra STEREO "70

CONSILIUL LOCAL GALATI SERVICIUL PUBLIC GEOTOPOCAD-EXPERT Tel : 0236/426200 ; Micro 39B, bloc J5 parter				Beneficiar : MUNICIPIUL GALATI	
SPECIFICAŢIE	NUME	SEMNĂTURA	Scara: 1:500	Titlu proiect : Mun. Galati, Cartier Micro 17	
INTOCMIT	ing. Iftode Oana				
VERIFICAT			Data: 12.2015	Titlu plansa : PLAN TOPOGRAFIC	Zona 9 Plansa 12-2

p07.117

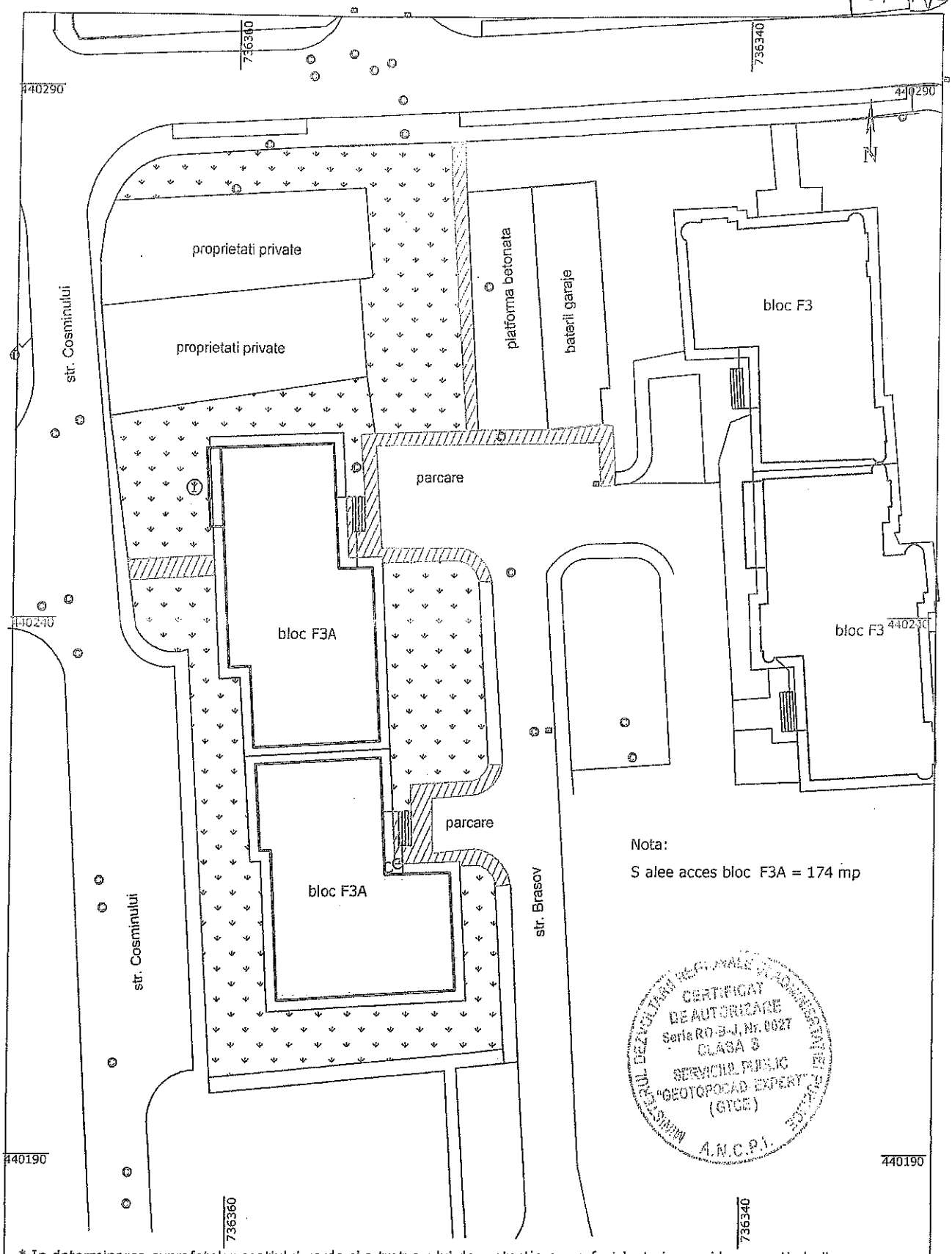

* In determinarea suprafetelor spatiului verde si a trotuarului de protectie nu au fost luate in considerare extinderile.

Sistem de Coordonate M. Neagra STEREO "70

CONSILIUL LOCAL GALATI SERVICIUL PUBLIC GEOTOPOCAD-EXPERT Tel : 0236/426200 ; Micro 39B, bloc J5 parter				Beneficiar : MUNICIPIUL GALATI	
SPECIFICAŢIE	NUME	SEMNĂTURA	Scara: 1:500	Titlu proiect : Mun. Galati, Cartier Micro 17	
INTOCMIT	ing. Iftode Oana		Data: 12.2015	Titlu plansa : PLAN TOPOGRAFIC	Zona 9 Plansa 12-3
VERIFICAT					

P07.118

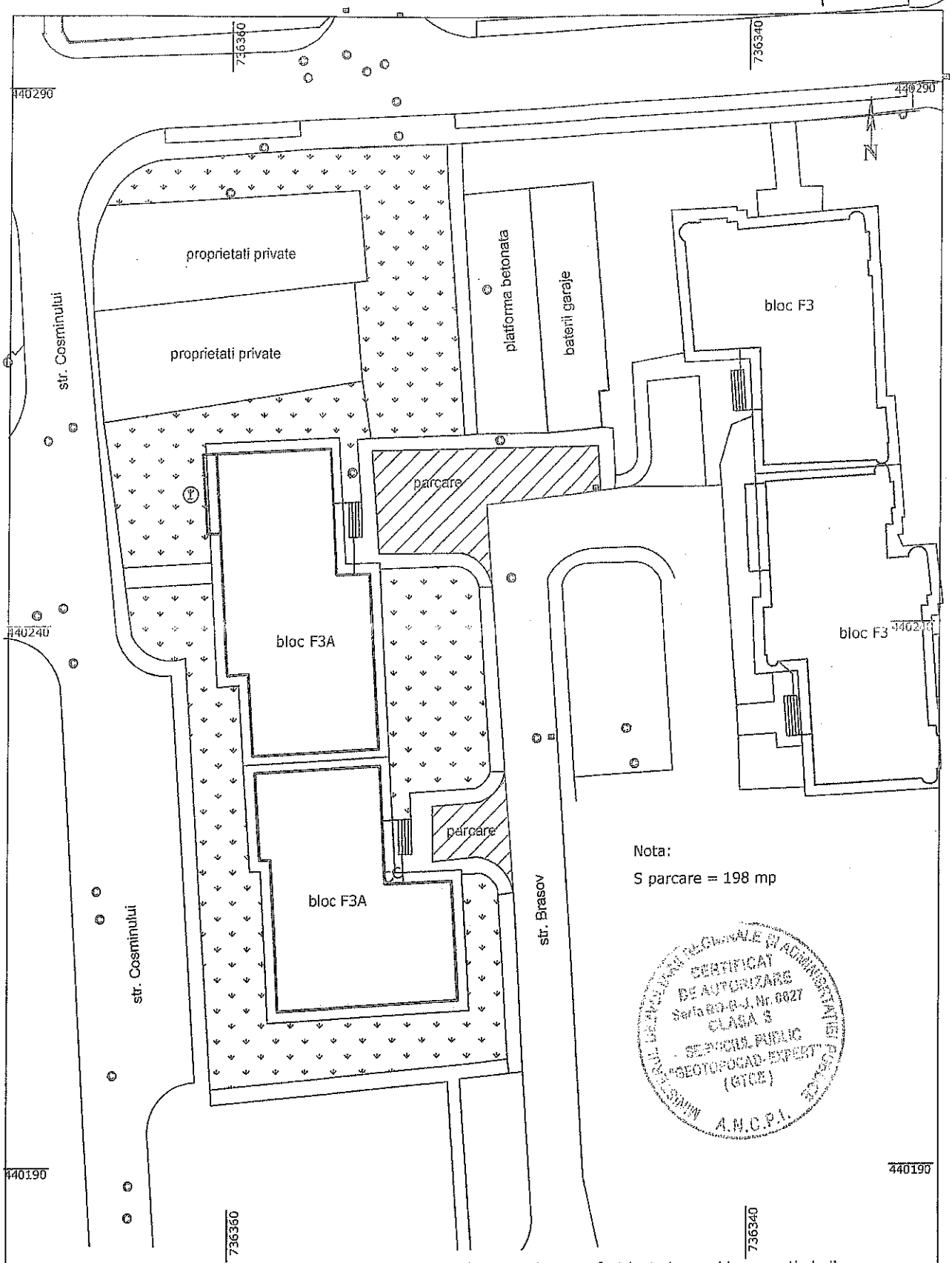

* In determinarea suprafetelor spatiului verde si a trotuarului de protectie nu au fost luate in considerare extinderile.

Sistem de Coordonate M. Neagra STEREO "70

CONSILIUL LOCAL GALATI SERVICIUL PUBLIC GEOTOPOCAD-EXPERT Tel : 0236/426200 ; Micro 39B, bloc J5 parter				Beneficiar : MUNICIPIUL GALATI	
SPECIFICAŢIE	NUME	SEMNĂTURA	Scara: 1:500	Titlu proiect : Mun. Galati, Cartier Micro 17	
INTOCMIT	ing. Iftode Oana		Data: 12.2015	Titlu plansa : PLAN TOPOGRAFIC	Zona 9 Plansa 12-4
VERIFICAT					

P07.119

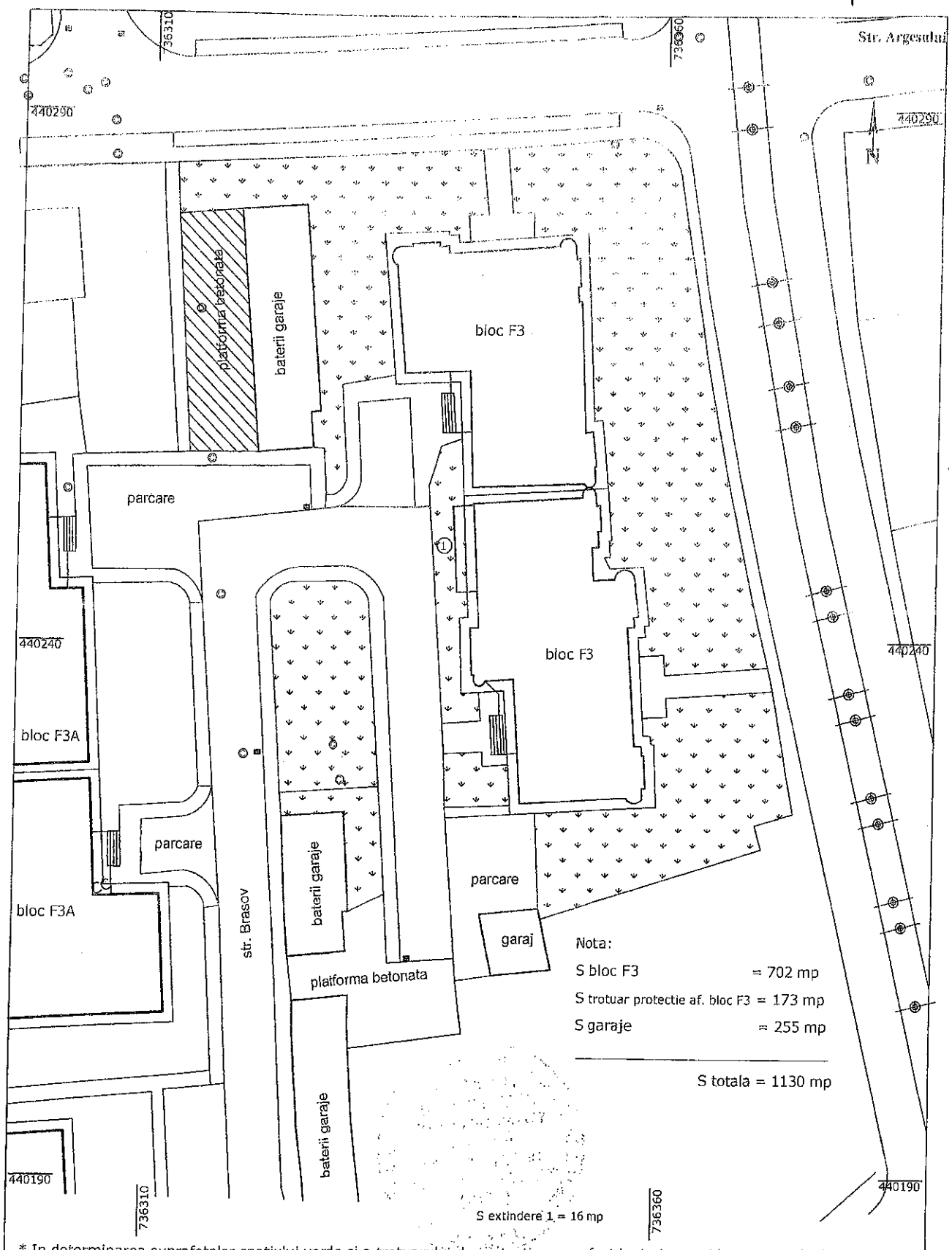

* In determinarea suprafetelor spatiului verde si a trotuarului de protectie nu au fost luate in considerare extinderile.

Sistem de Coordonate M. Neagra STEREO "70

CONSILIUL LOCAL GALATI SERVICIUL PUBLIC GEOTOPOCAD-EXPERT Tel : 0236/426200 ; Micro 39B, bloc J5 parter				Beneficiar : MUNICIPIUL GALATI	
SPECIFICAŢIE	NUME	SEMNĂTURA	Scara: 1:500	Titlu proiect : Mun. Galati, Cartier Micro 17	
INTOCMIT	ing. Iftode Oana				
VERIFICAT			Data: 12.2015	Titlu plansa : PLAN TOPOGRAFIC	Zona 9 Plansa 13-1

P02.120

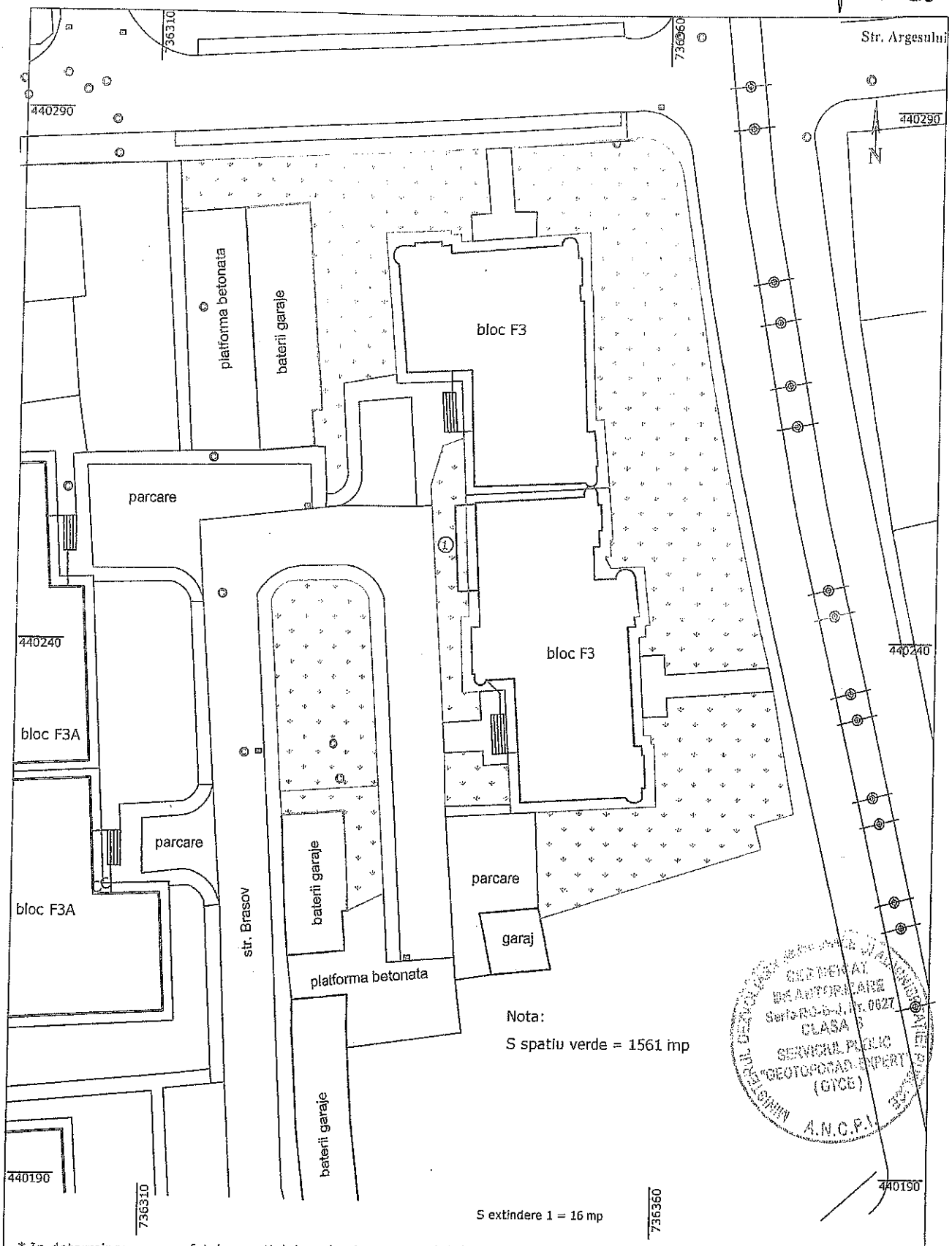

* In determinarea suprafetelor spatiului verde si a trotuarului de protectie nu au fost luate in considerare extinderile.

Sistem de Coordonate M. Neagra STEREO "70

CONSILIUL LOCAL GALATI SERVICIUL PUBLIC GEOTOPOCAD-EXPERT Tel : 0236/426200 ; Micro 39B, bloc J5 parter				Beneficiar : MUNICIPIUL GALATI
SPECIFICAŢIE	NUME	SEMNĂTURA	Scara: 1:500	Titlu proiect : Mun. Galati, Cartier Micro 17
INTOCMIT	ing. Iftode Oana			
VERIFICAT			Data: 12.2015	Titlu plansa : PLAN TOPOGRAFIC — Zona 9, Plansa 13-2

P07.121

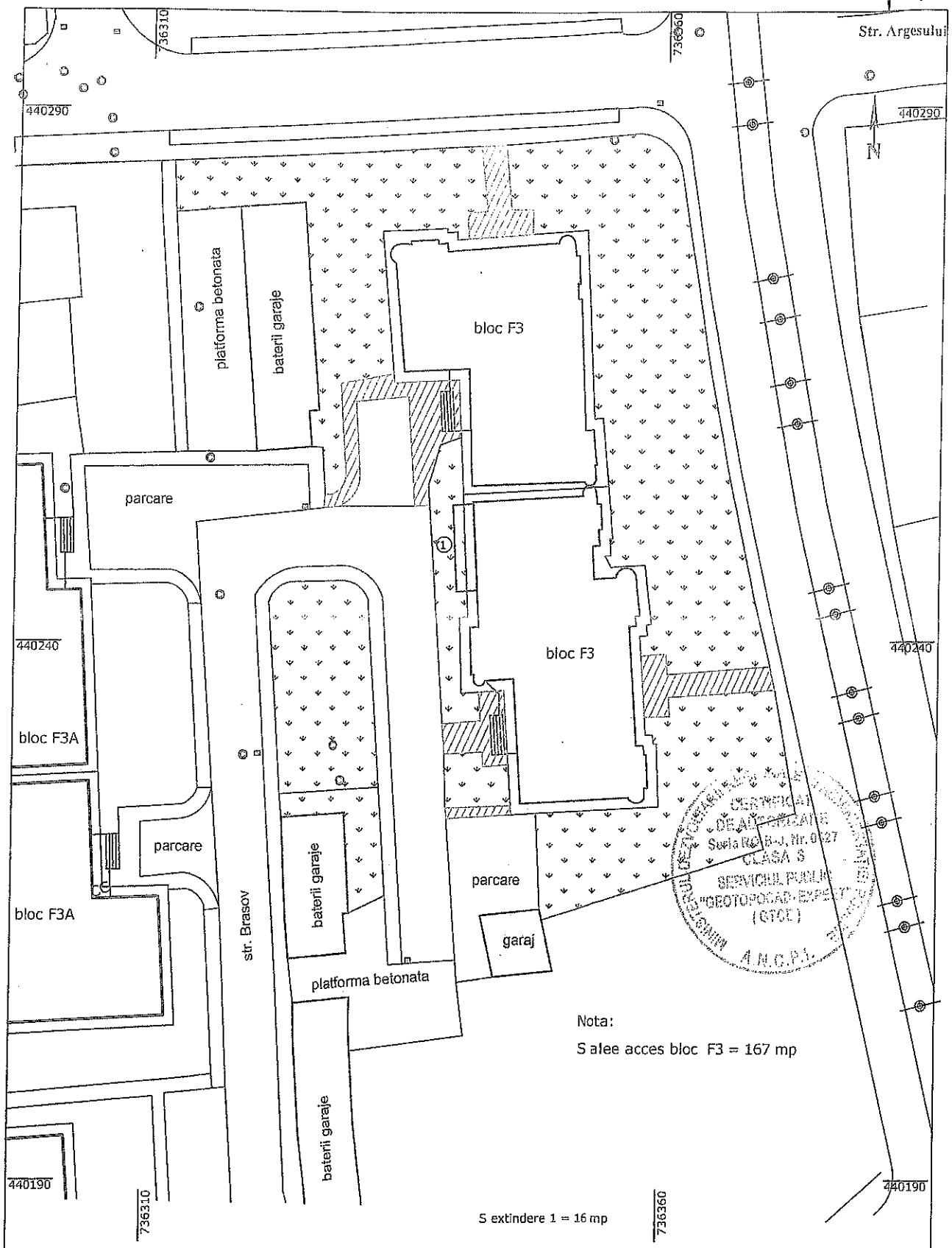

* In determinarea suprafetelor spatiului verde si a trotuarului de protectie nu au fost luate in considerare extinderile.

Sistem de Coordonate M. Neagra STEREO "70

CONSILIUL LOCAL GALATI SERVICIUL PUBLIC GEOTOPOCAD-EXPERT Tel : 0236/426200 ; Micro 39B, bloc J5 parter				Beneficiar : MUNICIPIUL GALATI	
SPECIFICAŢIE	NUME	SEMNĂTURA	Scara: 1:500	Titlu proiect : Mun. Galati, Cartier Micro 17	
INTOCMIT	ing. Iftode Oana		Data: 12.2015	Titlu plansa : PLAN TOPOGRAFIC	Zona 9 Plansa 13-3
VERIFICAT					

P07.122

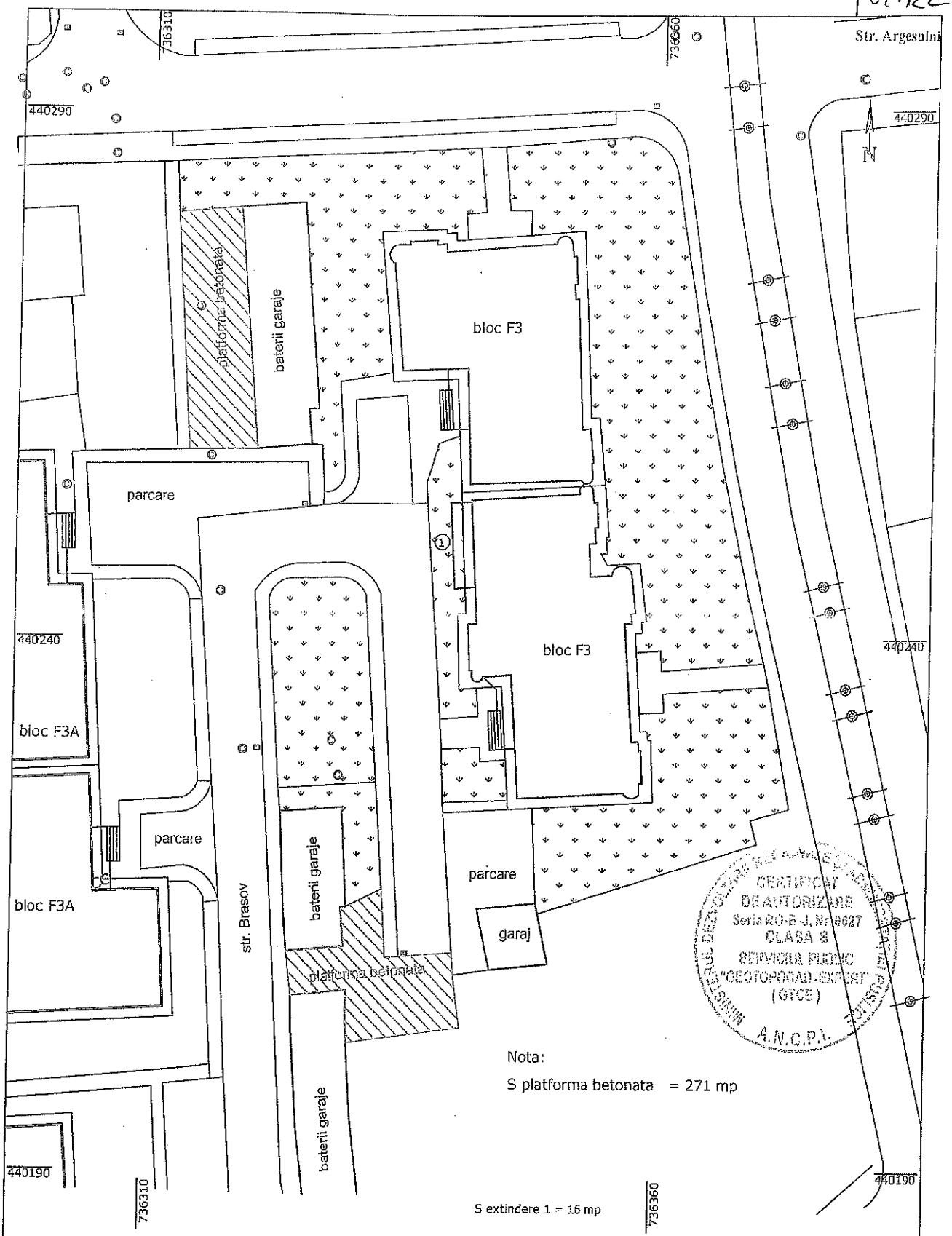

* In determinarea suprafetelor spatiului verde si a trotuarului de protectie nu au fost luate in considerare extinderile.

Sistem de Coordonate M. Neagra STEREO "70

CONSILIUL LOCAL GALATI SERVICIUL PUBLIC GEOTOPOCAD-EXPERT Tel : 0236/426200 ; Micro 39B, bloc J5 parter				Beneficiar : MUNICIPIUL GALATI
SPECIFICAŢIE	NUME	SEMNĂTURA	Scara: 1:500	Titlu proiect : Mun. Galati, Cartier Micro 17
INTOCMIT	ing. Iftode Oana		Data: 12.2015	Titlu plansa : PLAN TOPOGRAFIC
VERIFICAT				Zona 9 Plansa 13-4

POZ. 123

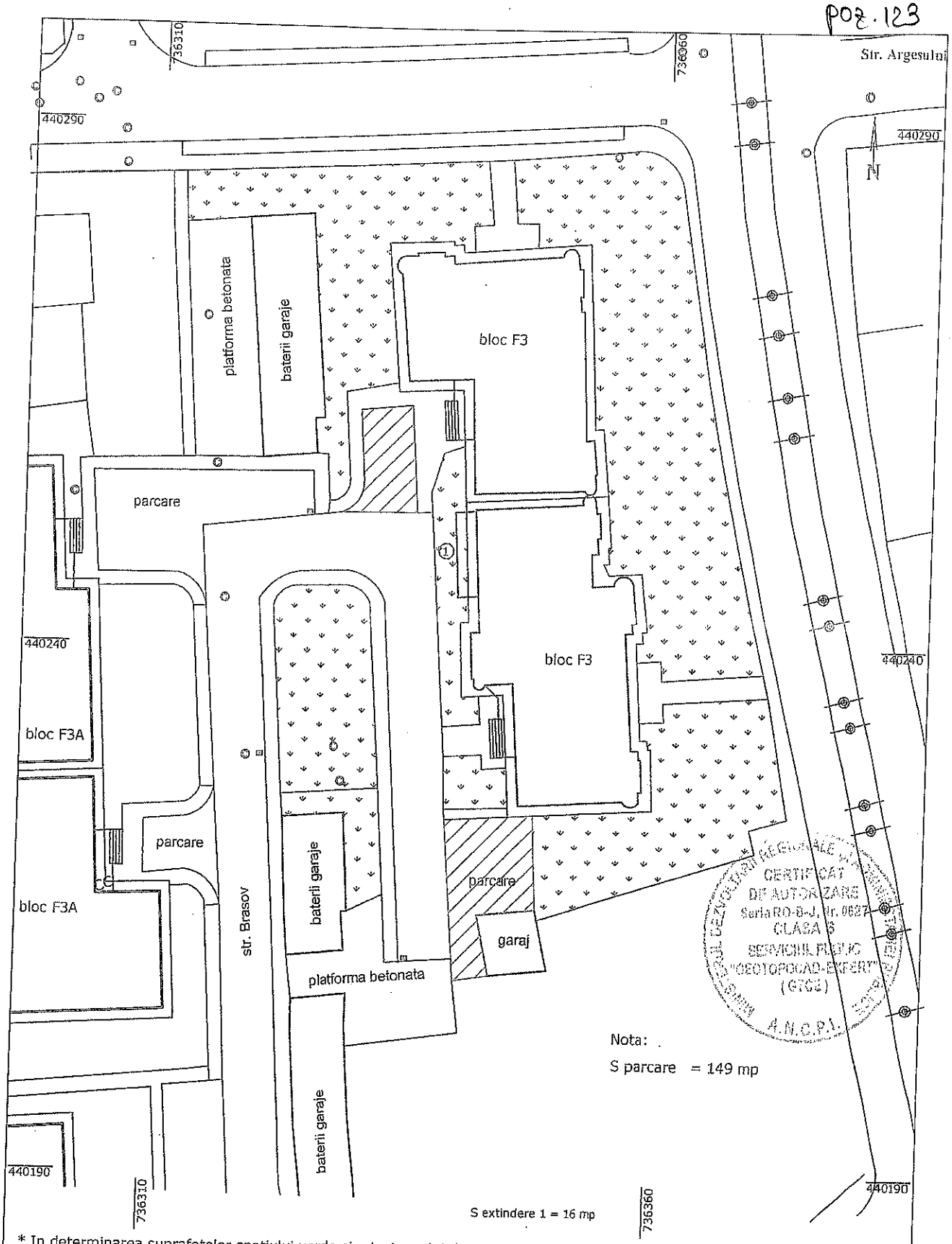

Nota:

S parcare = 149 mp

S extindere 1 = 16 mp

* In determinarea suprafetelor spatiului verde si a trotuarului de protectie nu au fost luate in considerare extinderile.

Sistem de Coordonate M. Neagra STEREO "70

CONSILIUL LOCAL GALATI SERVICIUL PUBLIC GEOTOPOCAD-EXPERT Tel : 0236/426200 ; Micro 39B, bloc J5 parter				Beneficiar : MUNICIPIUL GALATI
SPECIFICAŢIE	NUME	SEMNĂTURA	Scara: 1:500	Titlu proiect : Mun. Galati, Cartier Micro 17
INTOCMIT	ing. Iftode Oana			
VERIFICAT			Data: 12.2015	Titlu plansa : PLAN TOPOGRAFIC Zona 9 Plansa 13-5

POZ. 124

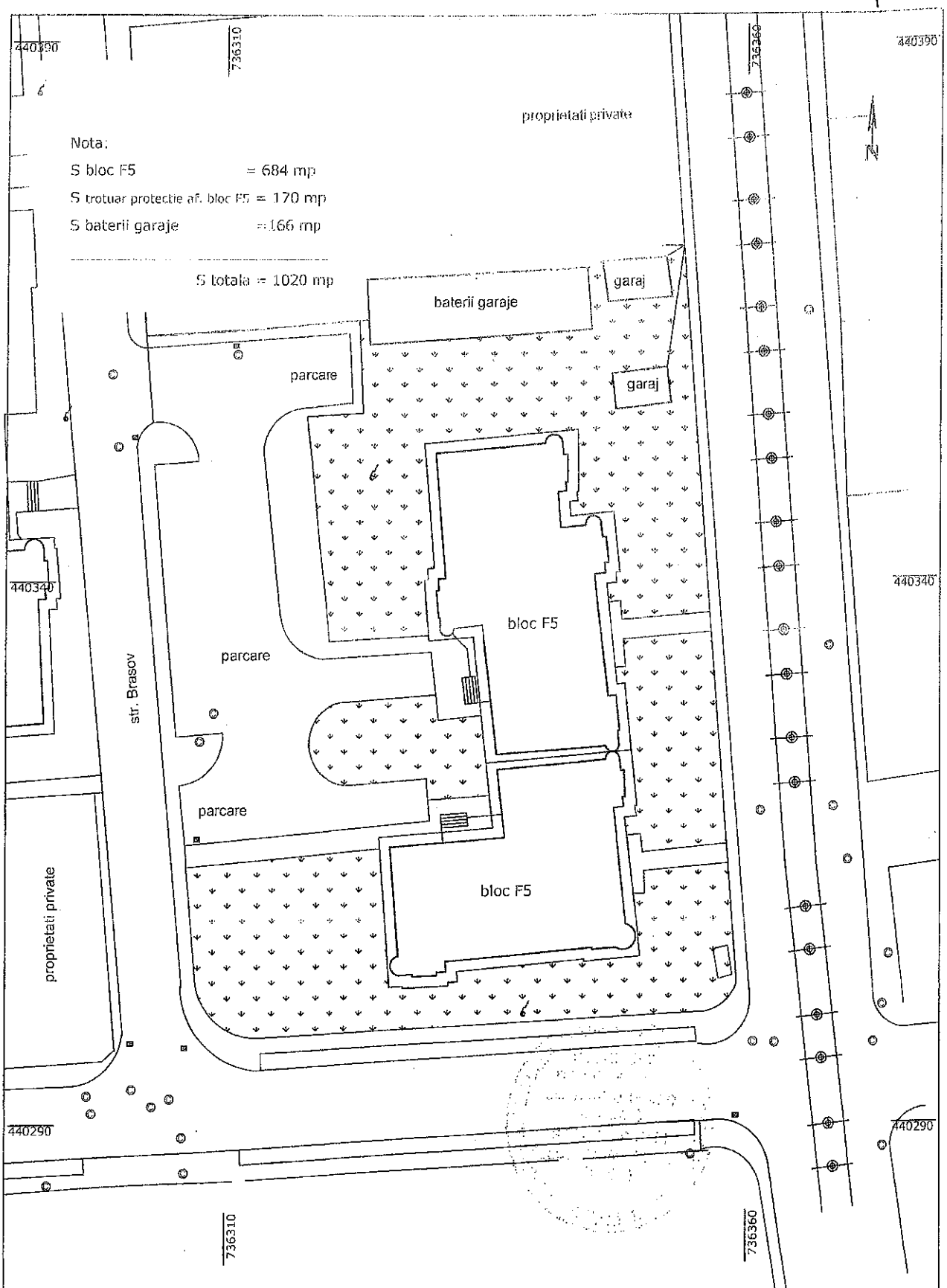

Sistem de Coordonate M. Neagra STEREO "70

CONSILIUL LOCAL GALATI SERVICIUL PUBLIC GEOTOPOCAD-EXPERT Tel : 0236/426200 ; Micro 39B, bloc J5 parter				Beneficiar : MUNICIPIUL GALATI
SPECIFICAŢIE	NUME	SEMNĂTURA	Scara: 1:500	Titlu proiect : Mun. Galati, Cartier Micro 17
INTOCMIT	ing. Iftode Oana		Data: 12.2015	Titlu plansa : PLAN TOPOGRAFIC
VERIFICAT				Zona 9 Plansa 14-1

POZ. 125

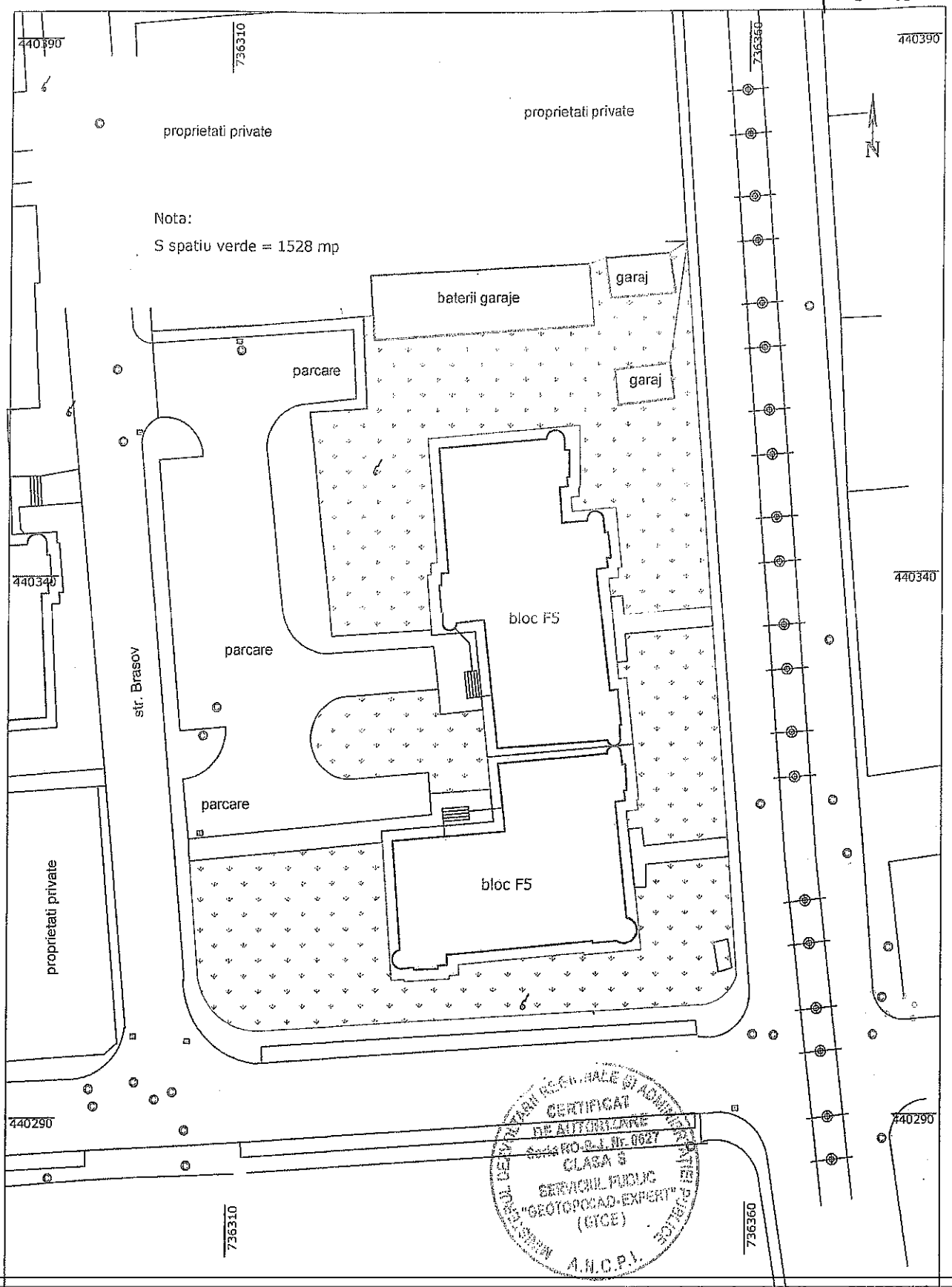

Sistem de Coordonate M. Neagra STEREO "70

CONSILIUL LOCAL GALATI SERVICIUL PUBLIC GEOTOPOCAD-EXPERT Tel : 0236/426200 ; Micro 39B, bloc J5 parter				Beneficiar : MUNICIPIUL GALATI	
SPECIFICAŢIE	NUME	SEMNĂTURA	Scara: 1:500	Titlu proiect : Mun. Galati, Cartier Micro 17	
INTOCMIT	ing. Iftode Oana		Data: 12.2015	Titlu plansa : PLAN TOPOGRAFIC	Zona 9 Plansa 14-2
VERIFICAT					

POZ .126

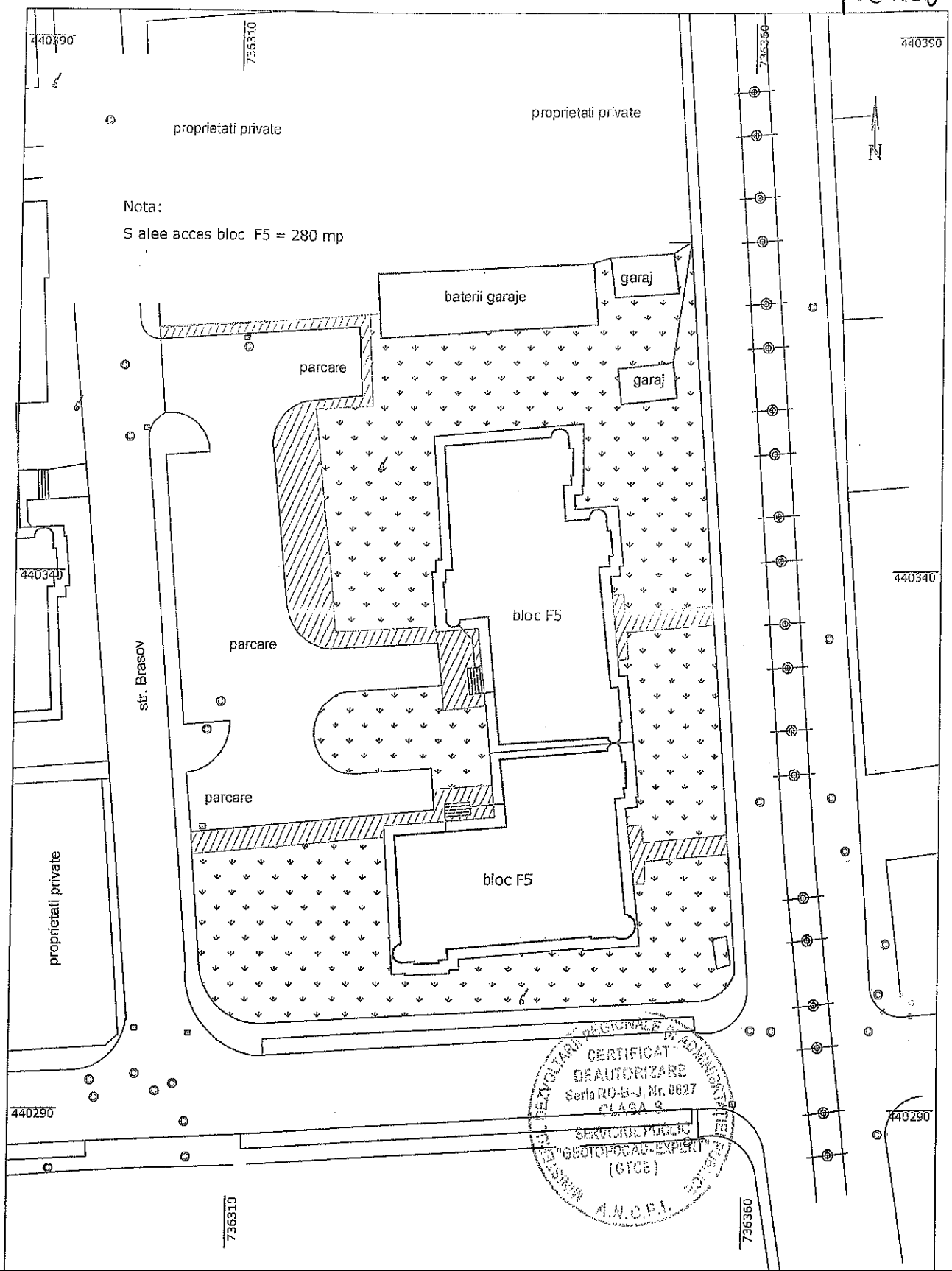

Sistem de Coordonate M. Neagra STEREO "70

CONSILIUL LOCAL GALATI SERVICIUL PUBLIC GEOTOPOCAD-EXPERT Tel : 0236/426200 ; Micro 39B, bloc J5 parter				Beneficiar : MUNICIPIUL GALATI	
SPECIFICAŢIE	NUME	SEMNĂTURA	Scara: 1:500	Titlu proiect : Mun. Galati, Cartier Micro 17	
INTOCMIT	ing. Iftode Oana		Data: 12.2015	Titlu plansa : PLAN TOPOGRAFIC	Zona 9 Plansa 14-3
VERIFICAT					

P08.127

proprietati private

proprietati private

N

Nota:

S parcare = 673 mp

baterii garaje

garaj

garaj

parcare

parcare

parcare

bloc F5

bloc F5

str. Brasov

proprietati private

MINISTERUL DEZVOLTĂRII REGIONALE ȘI ADMINISTRAȚIEI PUBLICE
CERTIFICAT DE AUTORIZARE
Seria RO-GI-J, nr 0527 20
CLASA 3
SERVICIUL PUBLIC "GEOTOPOCAD-EXPERT"
(GTCE)
A.N.C.P.I.

Sistem de Coordonate Sf. Neagra STEREO "70

CONSILIUL LOCAL GALATI SERVICIUL PUBLIC GEOTOPOCAD-EXPERT Tel : 0236/426200 ; Micro 39B, bloc J5 parter				Beneficiar : MUNICIPIUL GALATI	
SPECIFICAŢIE	NUME	SEMNĂTURA	Scara: 1:500	Titlu proiect : Mun. Galati, Cartier Micro 17	
INTOCMIT	ing. Iftode Oana		Data: 12.2015	Titlu plansa : PLAN TOPOGRAFIC	Zona 9 Plansa 14-4
VERIFICAT					

P07 · 128

Nota:

S bloc F7 = 1007 mp

S trotuar protectie af. bloc F7 = 246 mp

S garaj+Co = 75 mp

S totala = 1328 mp

736310

736360

N

Bloc F7

parcare

str. Brasov

Str. Jiului

440440

parcare

Bloc F7

parcare

parcare

Bloc F7

Bloc F5A

Co

garaj

440390

proprietati private

proprietati private

736310

736360

Sistem de Coordonate M. Neagra STEREO "70

CONSILIUL LOCAL GALATI SERVICIUL PUBLIC GEOTOPOCAD-EXPERT Tel : 0236/426200 ; Micro 39B, bloc J5 parter				Beneficiar : MUNICIPIUL GALATI	
SPECIFICAŢIE	NUME	SEMNĂTURA	Scara: 1:500	Titlu proiect : Mun. Galati, Cartier Micro 17	
INTOCMIT	ing. Iftode Oana		Data: 12.2015	Titlu plansa : PLAN TOPOGRAFIC	Zona 9 Plansa 15-1
VERIFICAT					

poz. 129

Nota:

S spatiu verde = 1981 mp

736310

736360

N

Bloc F7

parcare

Str. Jiului

str. Brasov

440440

parcare

Bloc F7

parcare

parcare

Bloc F7

Bloc F5A

Co

garaj

440390

proprietati private

proprietati private

736310

736360

MINISTERUL DEZVOLTARII REGIONALE SI ADMINISTRATIEI PUBLICE
CERTIFICAT DE AUTORIZARE
Seria RO-B-J, Nr. 0627
CLASA S
SERVICIUL PUBLIC "GEOTOPOCAD-EXPERT" (GTOE)
A.N.C.P.I.

Sistem de Coordonate M. Neagra STEREO "70

CONSILIUL LOCAL GALATI SERVICIUL PUBLIC GEOTOPOCAD-EXPERT Tel : 0236/426200 ; Micro 39B, bloc J5 parter	**Beneficiar :** MUNICIPIUL GALATI

SPECIFICAŢIE	NUME	SEMNĂTURA	Scara: 1:500	**Titlu proiect :** Mun. Galati, Cartier Micro 17	
INTOCMIT	ing. Iftode Oana		Data: 12.2015	**Titlu plansa :** PLAN TOPOGRAFIC	Zona 9 Plansa 15-2
VERIFICAT					

P07.130

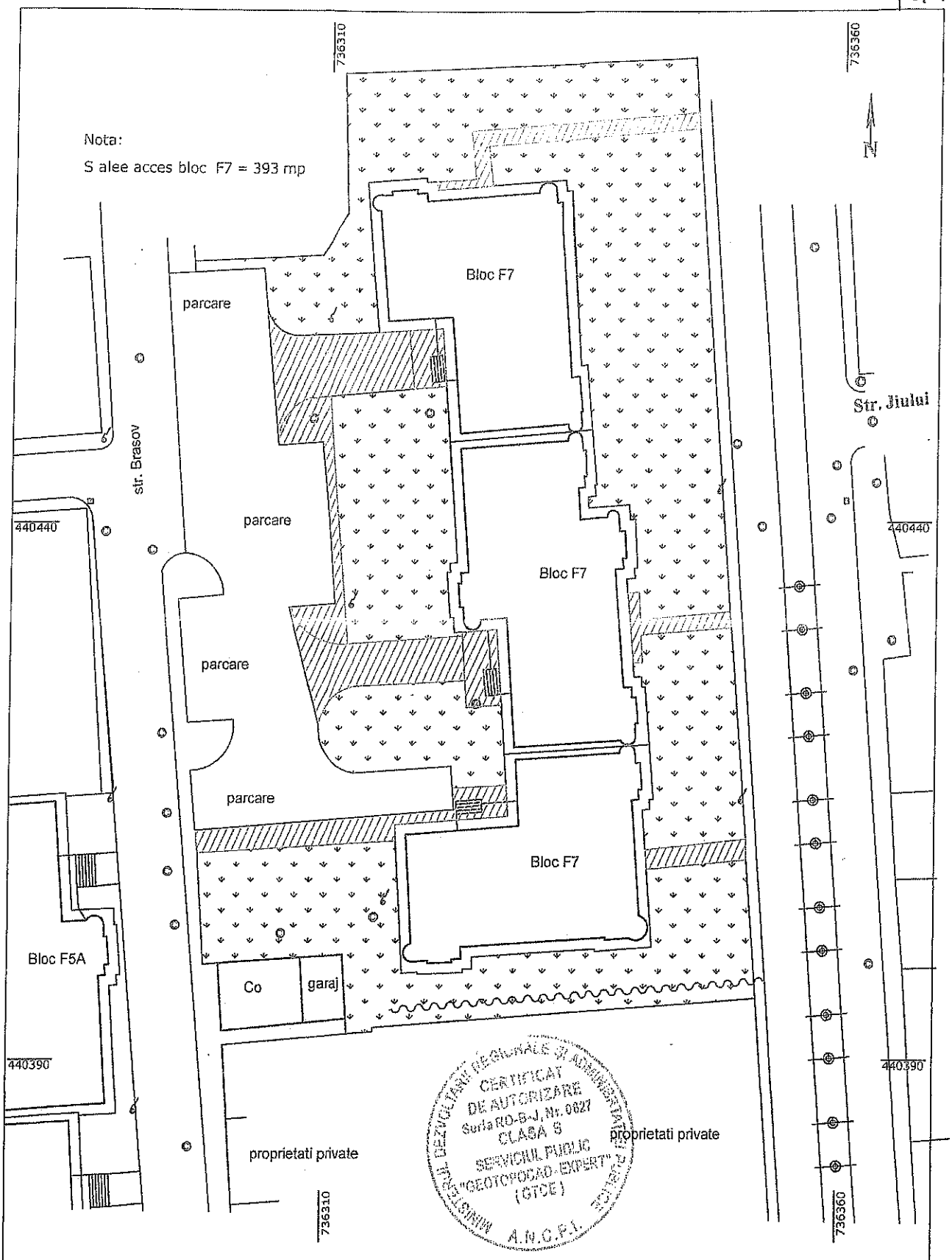

Sistem de Coordonate M. Neagra STEREO '70

CONSILIUL LOCAL GALATI SERVICIUL PUBLIC GEOTOPOCAD-EXPERT Tel : 0236/426200 ; Micro 39B, bloc J5 parter				Beneficiar : MUNICIPIUL GALATI	
SPECIFICAŢIE	NUME	SEMNĂTURA	Scara: 1:500	Titlu proiect : Mun. Galati, Cartier Micro 17	
INTOCMIT	ing. Iftode Oana		Data: 12.2015	Titlu plansa : PLAN TOPOGRAFIC	Zona 9 Plansa 15-3
VERIFICAT					

pag. 131

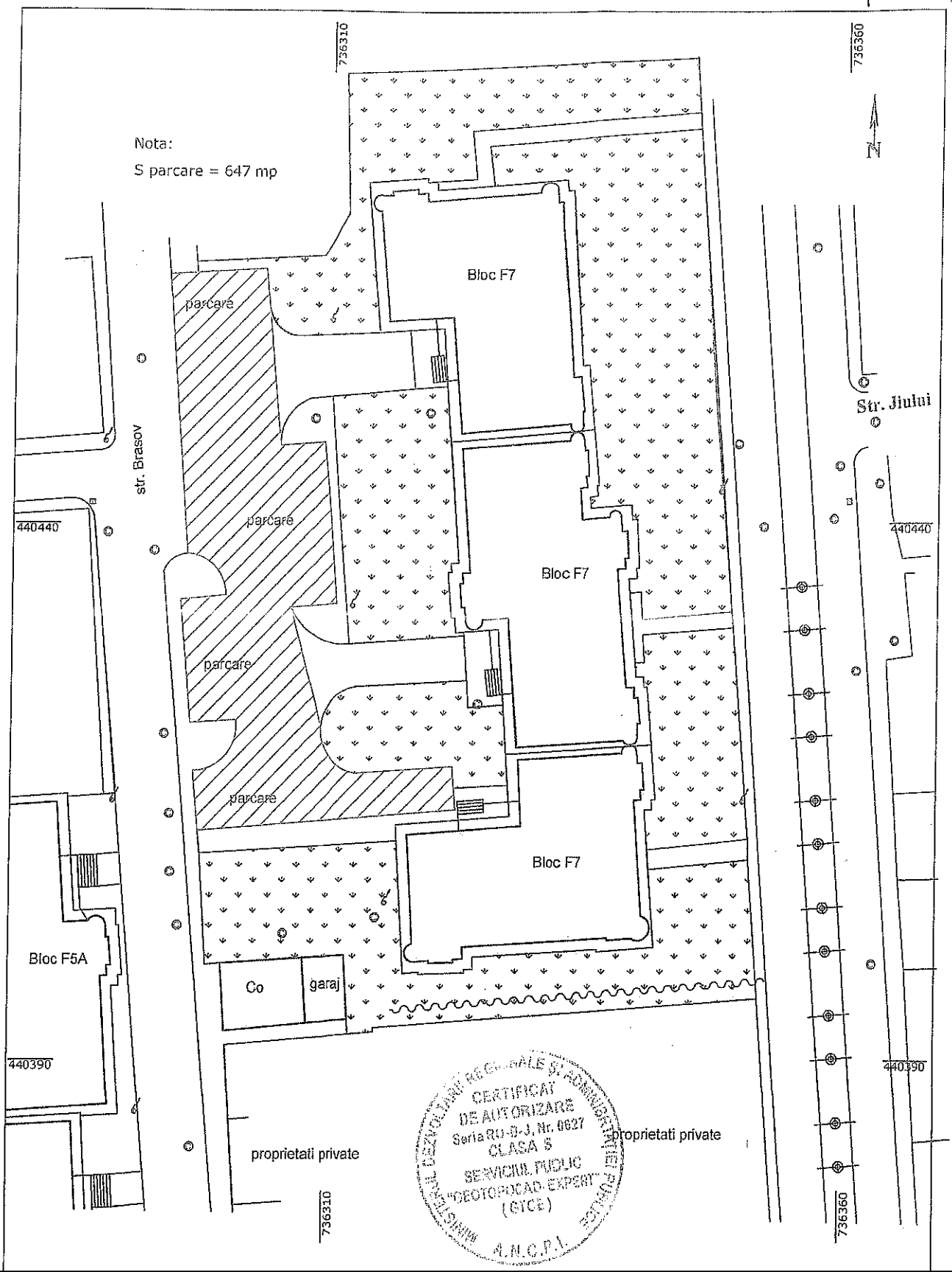

Sistem de Coordonate M. Neagra STEREO "70

CONSILIUL LOCAL GALATI SERVICIUL PUBLIC GEOTOPOCAD-EXPERT Tel : 0236/426200 ; Micro 39B, bloc J5 parter	**Beneficiar :** MUNICIPIUL GALATI

SPECIFICAŢIE	NUME	SEMNĂTURA	Scara: 1:500	**Titlu proiect :** Mun. Galati, Cartier Micro 17	
INTOCMIT	ing. Iftode Oana		Data: 12.2015	**Titlu plansa :** PLAN TOPOGRAFIC	Zona 9 Plansa 15-4
VERIFICAT					

poz. 132

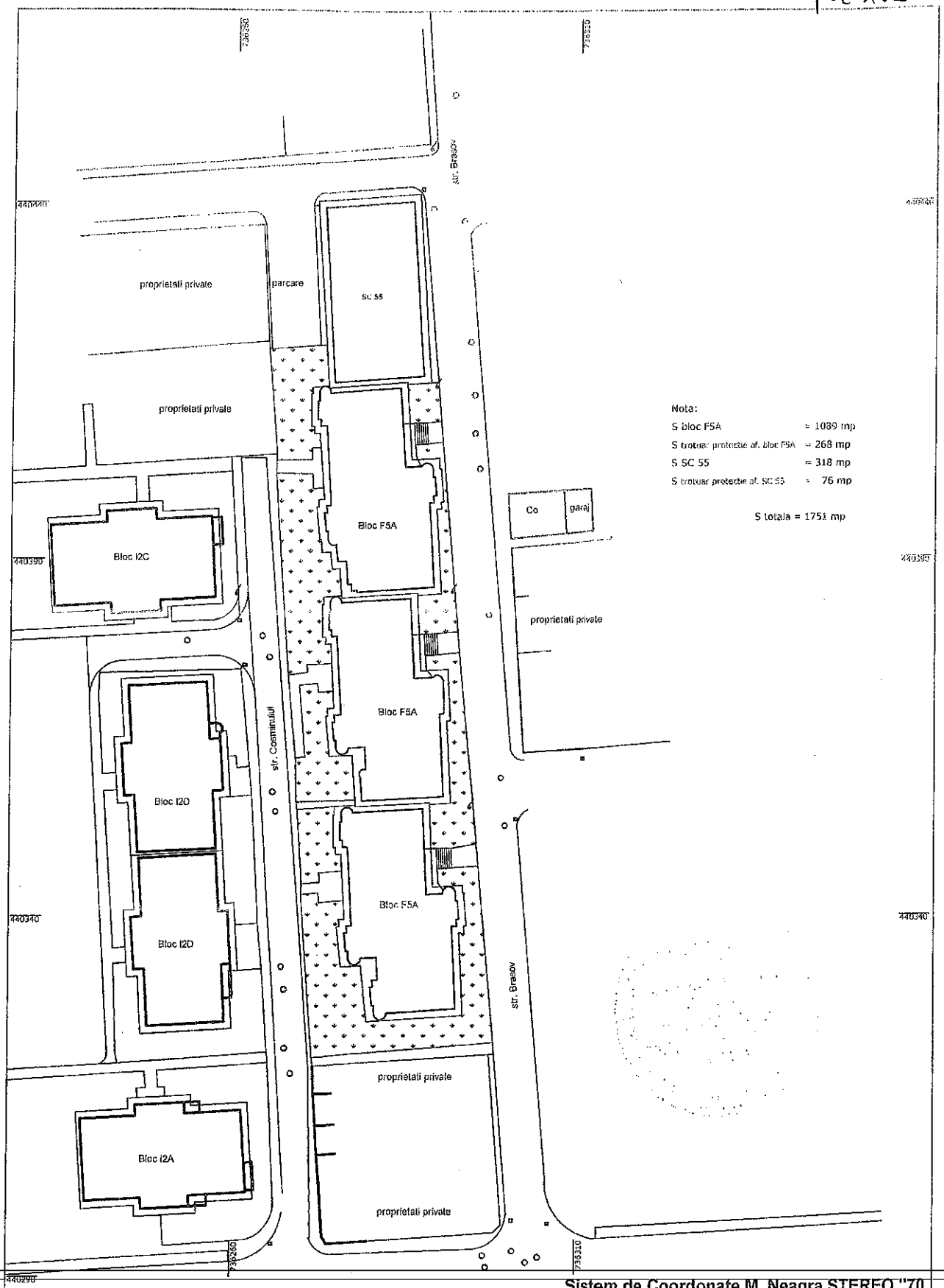

Sistem de Coordonate M. Neagra STEREO "70

CONSILIUL LOCAL GALATI SERVICIUL PUBLIC GEOTOPOCAD-EXPERT Tel : 0236/426200 ; Micro 39B, bloc J5 parter				Beneficiar : MUNICIPIUL GALATI
SPECIFICAŢIE	NUME	SEMNĂTURA	Scara: 1:750	Titlu proiect : Mun. Galati, Cartier Micro 17
INTOCMIT	ing. Iftode Oana		Data: 12.2015	Titlu plansa : PLAN TOPOGRAFIC — Zona 9, Plansa 16-1
VERIFICAT				

pag. 133

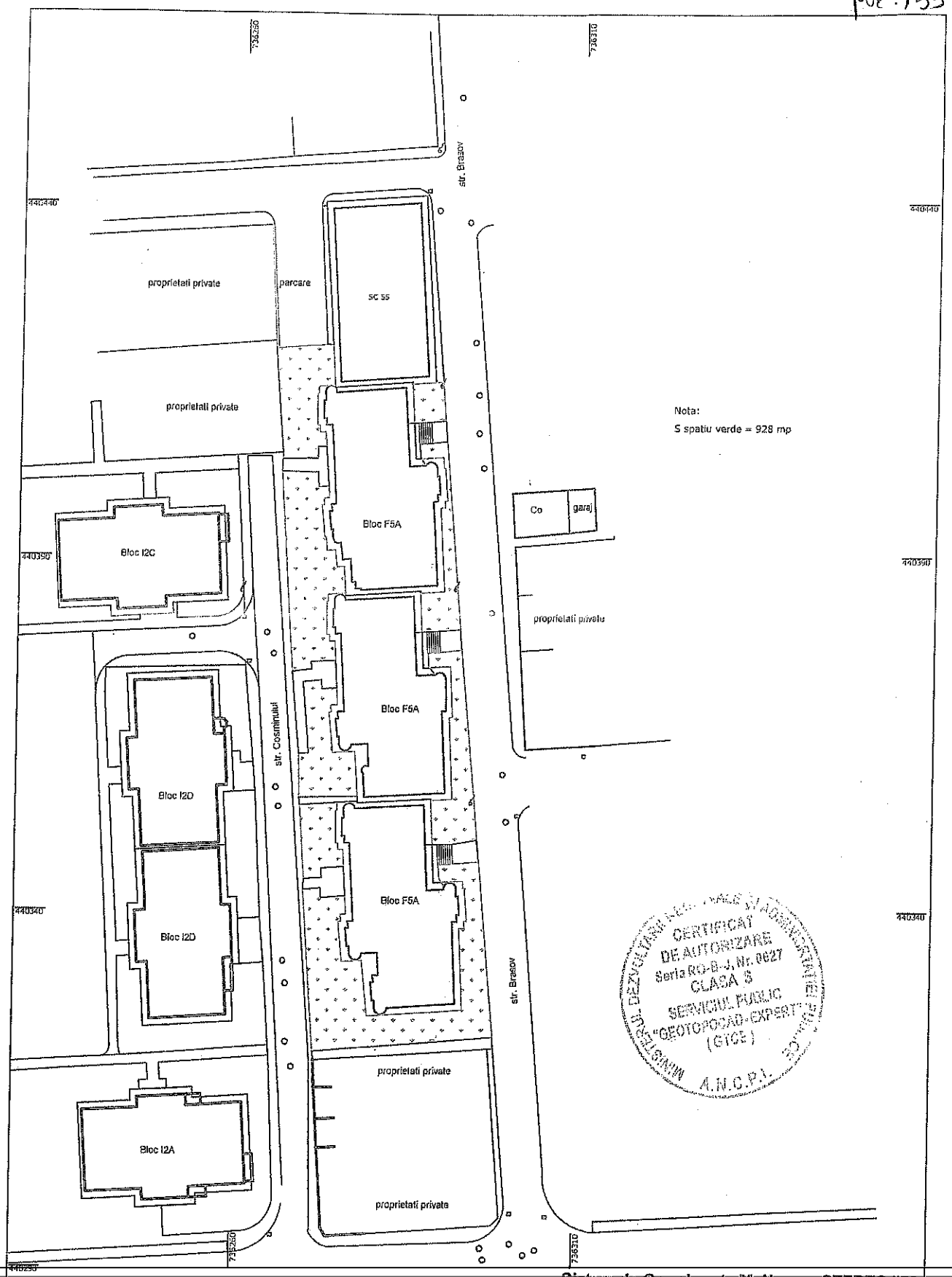

Sistem de Coordonate M. Neagra STEREO "70

CONSILIUL LOCAL GALATI SERVICIUL PUBLIC GEOTOPOCAD-EXPERT Tel : 0236/426200 ; Micro 39B, bloc J5 parter				Beneficiar : MUNICIPIUL GALATI
SPECIFICAŢIE	NUME	SEMNĂTURA	Scara: 1:750	Titlu proiect : Mun. Galati, Cartier Micro 17
INTOCMIT	ing. Iftode Oana			
VERIFICAT			Data: 12.2015	Titlu plansa : PLAN TOPOGRAFIC Zona 9 Plansa 16-2

POZ. 134

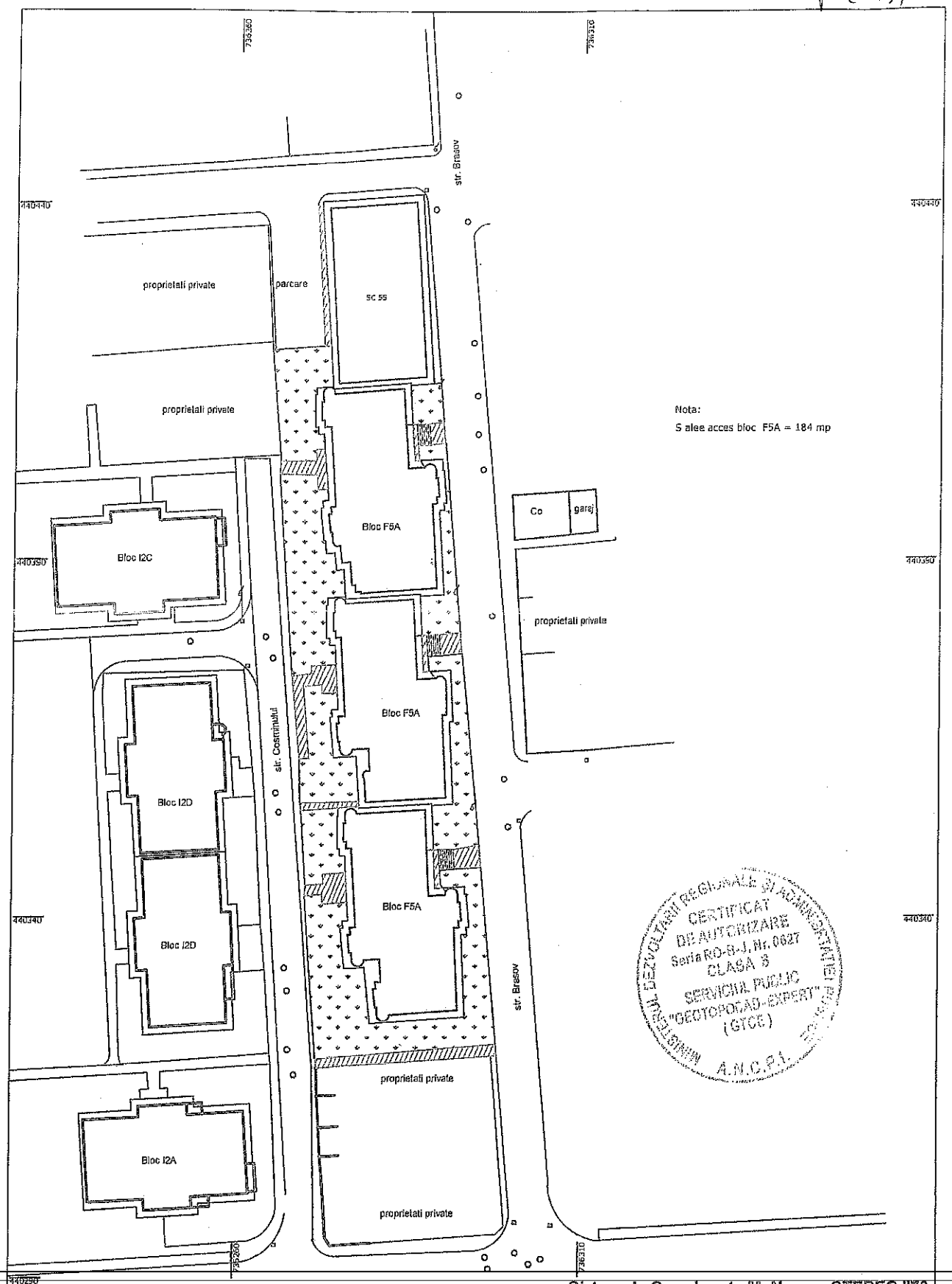

Sistem de Coordonate M. Neagra STEREO "70

CONSILIUL LOCAL GALATI SERVICIUL PUBLIC GEOTOPOCAD-EXPERT Tel : 0236/426200 ; Micro 39B, bloc J5 parter				Beneficiar : MUNICIPIUL GALATI	
SPECIFICAŢIE	NUME	SEMNĂTURA	Scara: 1:750	Titlu proiect : Mun. Galati, Cartier Micro 17	
INTOCMIT	ing. Iftode Oana		Data: 12.2015	Titlu plansa : PLAN TOPOGRAFIC	Zona 9 Plansa 16-3
VERIFICAT					

PQ2.135

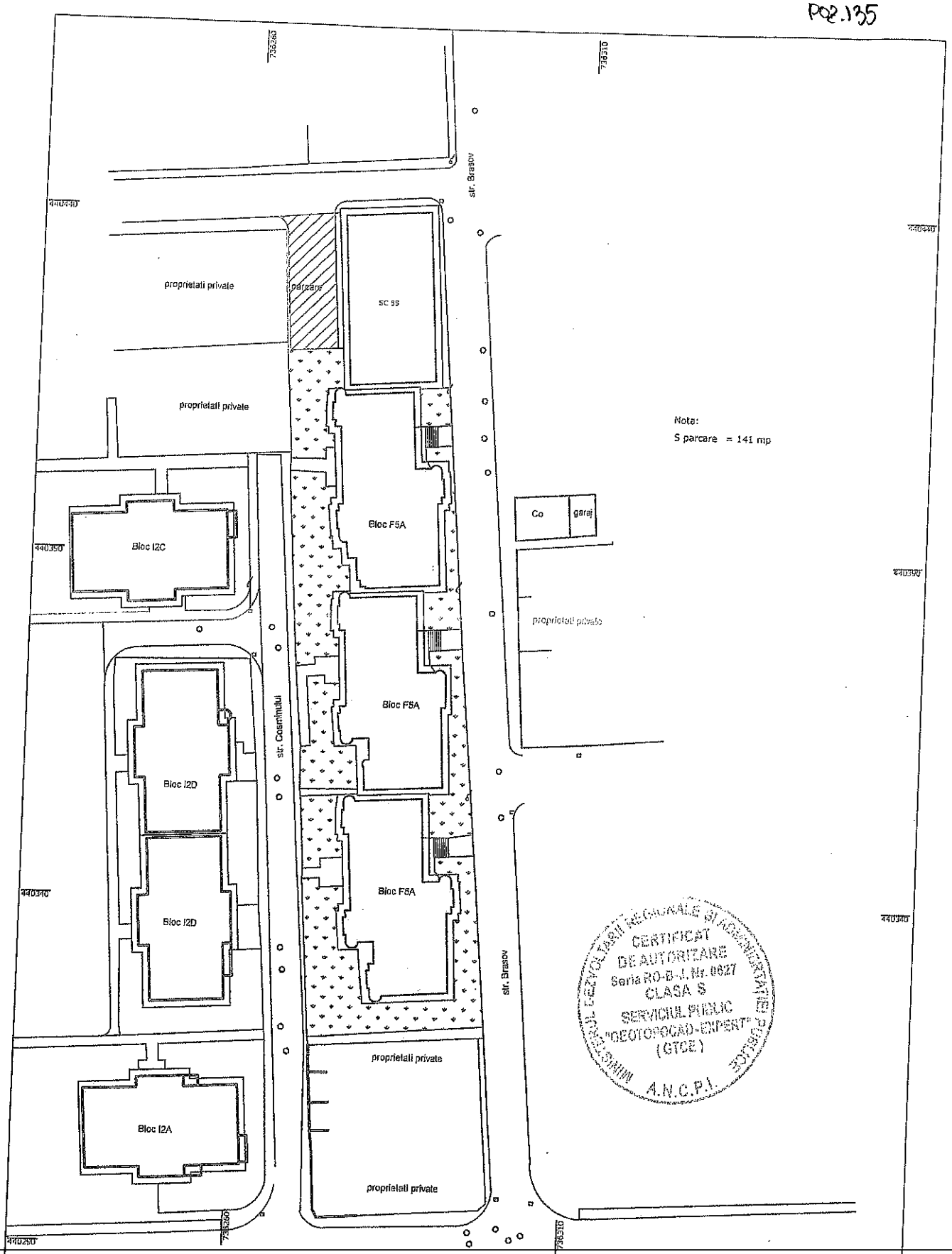

MINISTERUL DEZVOLTARII REGIONALE SI ADMINISTRATIEI PUBLICE
CERTIFICAT DE AUTORIZARE
Seria RO-B-J, Nr. 0627
CLASA S
SERVICIUL PUBLIC "GEOTOPOCAD-EXPERT" (GTCE)
A.N.C.P.I.

Sistem de Coordonate M. Neagra STEREO "70

CONSILIUL LOCAL GALATI SERVICIUL PUBLIC GEOTOPOCAD-EXPERT Tel : 0236/426200 ; Micro 39B, bloc J5 parter	Beneficiar : MUNICIPIUL GALATI

SPECIFICAŢIE	NUME	SEMNĂTURA	Scara: 1:750	Titlu proiect : Mun. Galati, Cartier Micro 17	
INTOCMIT	ing. Iftode Oana				
VERIFICAT			Data: 12.2015	Titlu plansa : PLAN TOPOGRAFIC	Zona 9 Plansa 16-4

Preşedinte de şedinţă, Vergiliu - Sorin Vals

ROMANIA
CONSILIUL MUN. GALATI
CONSILIUL LOCAL

Anexa 3 la HCL nr. 700/19.12.2017

Nr. crt.	Codul de clasificare	Denumirea bunului	Elemente de identificare	Anul dobândirii sau după caz dării în folosință	Val de inventar	Situația juridică actuală
1.	7	Teren	T 253/1, lot 2/1/1 suprafață = 73.469 mp	1991		Proprietatea municipiului Galați
2.	7	Teren	T 253/1, lot A/1 suprafață = 40.749 mp	1991		Proprietatea municipiului Galați
3.	7	Teren	T 253/1, lot 2/2 suprafață = 7.527 mp	1991		Proprietatea municipiului Galați

Președinte de ședință,
Vergiliu-Sorin Vals