ROMÂNIA
JUDEŢUL GALAŢI
MUNICIPIUL GALAŢI
CONSILIUL LOCAL

HOTĂRÂREA nr. 574
din 26.10.2017

privind instituirea dreptului de uz şi servitute de trecere subterană şi supraterană, în favoarea S.D.E.E. ELECTRICA MUNTENIA NORD S.A. – S.D.E.E. GALAŢI, pentru unele terenuri în suprafaţă totală de 6821,845 mp - proprietate publică a municipiului Galaţi

Iniţiator: Primarul municipiului Galaţi, Ionuţ-Florin Pucheanu;
Numărul şi data depunerii proiectului de hotărâre: 588/10.10.2017

Consiliul local al Municipiului Galaţi, întrunit în şedinţă ordinară, în data de 26.10.2017;

Având în vedere expunerea de motive nr. 101846/10.10.2017, a iniţiatorului-Primarul municipiului Galaţi, Ionuţ-Florin Pucheanu;

Având în vedere raportul comun de specialitate nr. 101848/10.10.2017, al Direcţiei de Evidenţă, Gestiune şi Administrare a Patrimoniului, al Direcţiei Financiar Contabilitate şi al Serviciului Juridic şi Legalitate;

Având în vedere raportul de avizare al comisiei de buget-finanţe, administrarea domeniului public şi privat al municipiului;

Având în vedere solicitările prevăzute în anexa care face parte integrantă din prezenta hotărâre;

Având în vedere dispoziţiile art. 12, alin. (2), alin. (3) şi alin. (4), art. 14, alin. (3) şi alin. (6) din Legea nr. 123/2012 a energiei electrice şi a gazelor naturale, cu modificările şi completările ulterioare;

Având în vedere dispoziţiile art. 36, alin. (1) din Legea 215/2001 a administraţiei publice locale, republicată, cu modificările şi completările ulterioare;

În temeiul art. 45, alin. (3) din Legea 215/2001 a administraţiei publice locale, republicată, cu modificările şi completările ulterioare,

HOTĂRĂŞTE:

Art. 1 – *Se aprobă instituirea dreptului de uz şi servitute de trecere subterană şi supraterană, cu titlu gratuit, pe toată durata de viaţă a capacităţilor energetice, în favoarea S.D.E.E. ELECTRICA MUNTENIA NORD S.A. – S.D.E.E. GALAŢI, pentru unele terenuri în suprafaţă totală de 6821,845 mp - proprietate publică a municipiului Galaţi, evidenţiate în anexa care face parte integrantă din prezenta hotărâre.*

Art. 2 - *Primarul municipiului Galaţi se împuterniceşte cu ducerea la îndeplinire a prevederilor acestei hotărâri.*

Art. 3 – *Secretarul municipiului Galaţi va asigura transmiterea şi publicitatea prezentei hotărâri.*

Preşedinte de şedinţă,
Vergiliu – Sorin Vals

Contrasemnează,
Secretarul Municipiului Galaţi,
Radu Octavian Kovacs

ANEXA HCL nr. 574/26.10.2017

Nr. crt.	Obiectiv / Adresă poștală	Suprafață domeniul public	Adresa
1.	Instalație electrică - S.D.E.E. MUNTENIA NORD S.A. – S.D.E.E. GALAȚI pentru "Alimentare cu energie electrică bloc LIBERTATII Str. Anul Revoluției 1848 nr.73B" (SC EUROCONSTRUCTII SRL)	20,075 mp	Adresa nr. 58487/19.09.2017 Planșa Anexa 1
2.	Instalație electrică - S.D.E.E. MUNTENIA NORD S.A. – S.D.E.E. GALAȚI pentru "Modernizare PT-uri și LES MT", mun. Galați, zona Țiglina –etapa 1	6480,90 mp	Adresa nr. 59251/20.09.2017 Planșa Anexa 2
3.	Instalație electrică - S.D.E.E. MUNTENIA NORD S.A. – S.D.E.E. GALAȚI Pentru "Alimentarea cu energie electrică a locului de consum al utilizatorului DEREC 1 SRL-COMPLEX COMERCIAL str. Saturn nr. 1 D, Galați"	63,00mp	Adresa nr. 65189/05.10.2017 Planșa Anexa 3
4.	Instalație electrică - S.D.E.E. MUNTENIA NORD S.A. – S.D.E.E. GALAȚI Pentru "Alimentarea cu energie electrică a locului de consum permanent locuință RUSU FLORENTINA-MARIA str. Castrul Roman nr. 28J, Galați"	14,50	Adresa nr. 65191/05.10.2017 Planșa Anexa 4
5.	Instalație electrică - S.D.E.E. MUNTENIA NORD S.A. – S.D.E.E. GALAȚI Pentru "Deviere instalatiilor electrice afectate de lucrarea Amenajare parcare și parc Țiglina 2 aferente bloc E6" zona Liceul Pedagogic mun. Galați	203,56	Adresa nr. 65193/05.10.2017 Planșa Anexa 5
6.	Instalație electrică - S.D.E.E. MUNTENIA NORD S.A. – S.D.E.E. GALAȚI Pentru "Alimentarea cu energie electrică a locului de consum permanent HANGAR ELICOPTER ȘI STAȚIE CARBURANȚI str. Dunărea nr. 63D-63E"	39.81	Adresa nr. 70343/19.10.2017 Planșa Anexa 6
		6821,845 mp	

Președinte de ședință,

Vergiliu-Sorin Vals

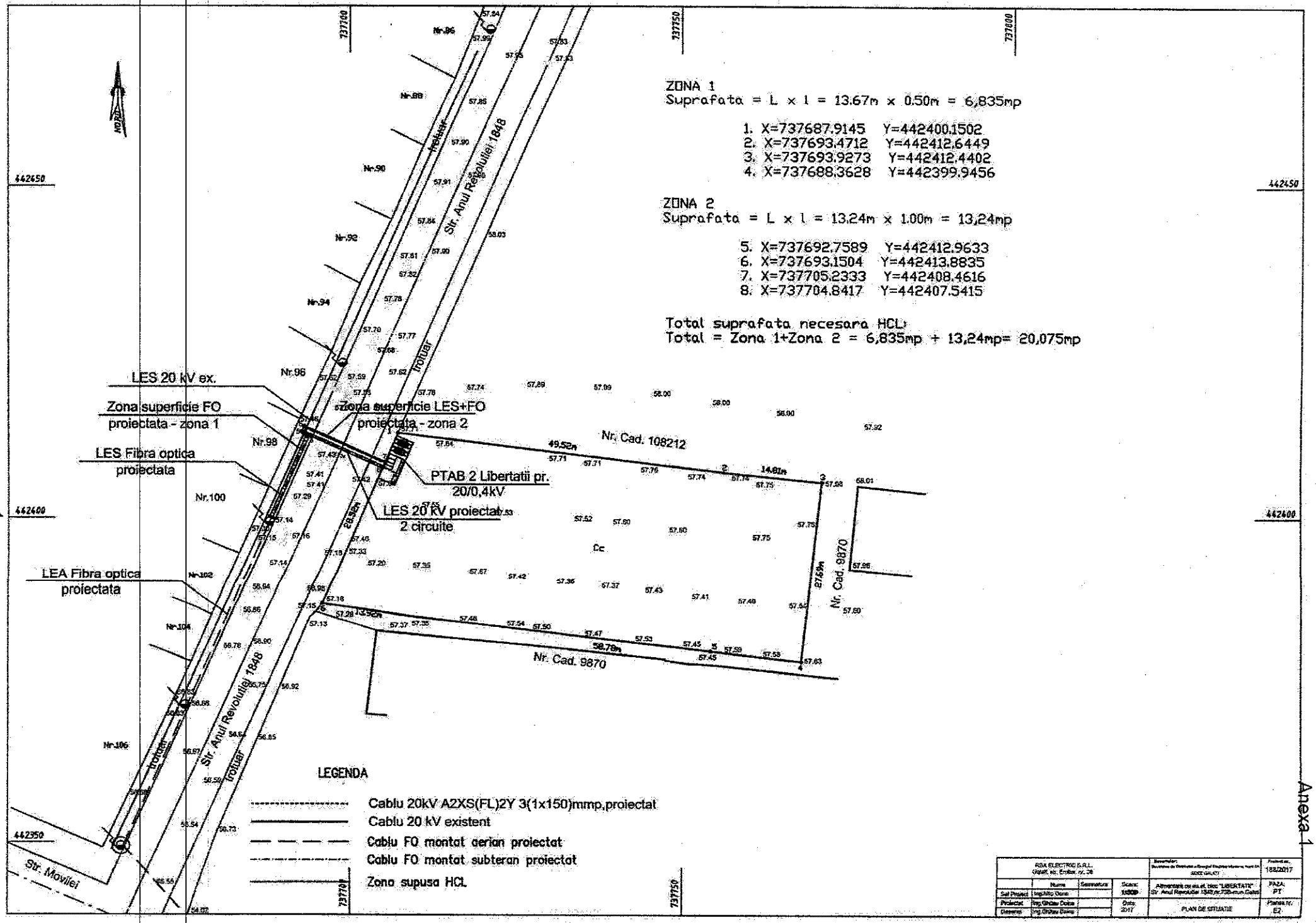
ZONA 1
Suprafata = L x l = 13.67m x 0.50m = 6,835mp
1. X=737687.9145 Y=442400.1502
2. X=737693.4712 Y=442412.6449
3. X=737693.9273 Y=442412.4402
4. X=737688.3628 Y=442399.9456
ZONA 2
Suprafata = L x l = 13.24m x 1.00m = 13,24mp
5. X=737692.7589 Y=442412.9633
6. X=737693.1504 Y=442413.8835
7. X=737705.2333 Y=442408.4616
8. X=737704.8417 Y=442407.5415
Total suprafata necesara HCL:
Total = Zona 1+Zona 2 = 6,835mp + 13,24mp= 20,075mp
LES 20 kV ex.
Zona superficie FO proiectata - zona 1
Zona superficie LES+FO proiectata - zona 2
LES Fibra optica proiectata
PTAB 2 Libertatii pr. 20/0,4kV
LES 20 kV proiectat 2 circuite
LEA Fibra optica proiectata
Nr. Cad. 108212
Nr. Cad. 9870
Str. Anul Revolutiei 1848
Str. Moviliei
Trotuar
LEGENDA
Cablu 20kV A2XS(FL)2Y 3(1x150)mmp,proiectat
Cablu 20 kV existent
Cablu FO montat aerian proiectat
Cablu FO montat subteran proiectat
Zona supusa HCL
PLAN DE SITUATIE

Anexa 1

- 1 -

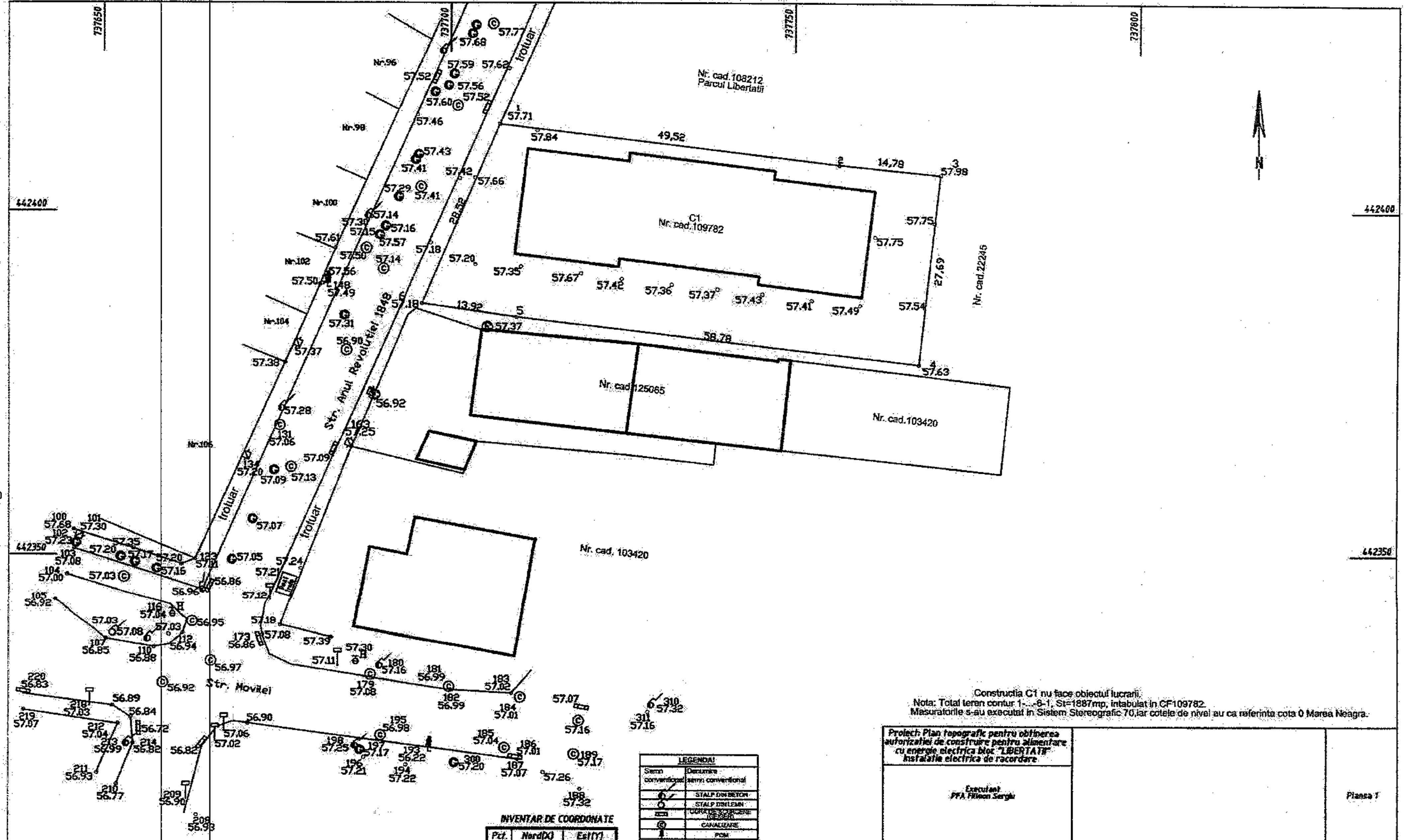

Constructia C1 nu face obiectul lucrarii.
Nota: Total teren contur 1-...-6-1, St=1887mp, intabulat in CF109782.
Masuratorile s-au executat in Sistem Stereografic 70,iar cotele de nivel au ca referinta cota 0 Marea Neagra.

Proiect: Plan topografic pentru obtinerea autorizatiei de construire pentru alimentare cu energie electrica bloc "LIBERTATII" instalatie electrica de racordare				Plansa 1
Executant PFA Filimon Sergiu				
Masurat:	Ing. Filimon Sergiu		Scara 1:500	PLAN TOPOGRAFIC Adresa imobil: Jud. Galati, Mun. Galati, Str. Anul Revolutiei 1848, Nr. 73-B
Desenat:	Ing. Smadu Flavia Alina			
Verificat:	Ing. Filimon Sergiu			
Aprobat:	Ing. Filimon Sergiu		Data: 12.09.2017	Aviz nr. ..../.........2017

INVENTAR DE COORDONATE

Pct.	Nord(X)	Est(Y)
1	442412.872	737707.155
2	442406.956	737756.322
3	442405.451	737771.052
4	442377.933	737767.969
5	442384.775	737709.584
6	442386.712	737695.797

LEGENDA!	
Semn conventional	Denumire semn conventional
	STALP DIN BETON
	STALP DIN LEMN
	GURA DE SCURGERE (GEIGER)
	CANALIZARE
	PCM
	CUTIE GAZ
	CAPAC AERISITOR GAZ
	HIDRANT
	PANOU ELECTRIC
	POST TRAFO
	INDICATOR RUTIER
	GARD DIN BETON
	GARD METALIC
	ZID CONSTRUCTIE

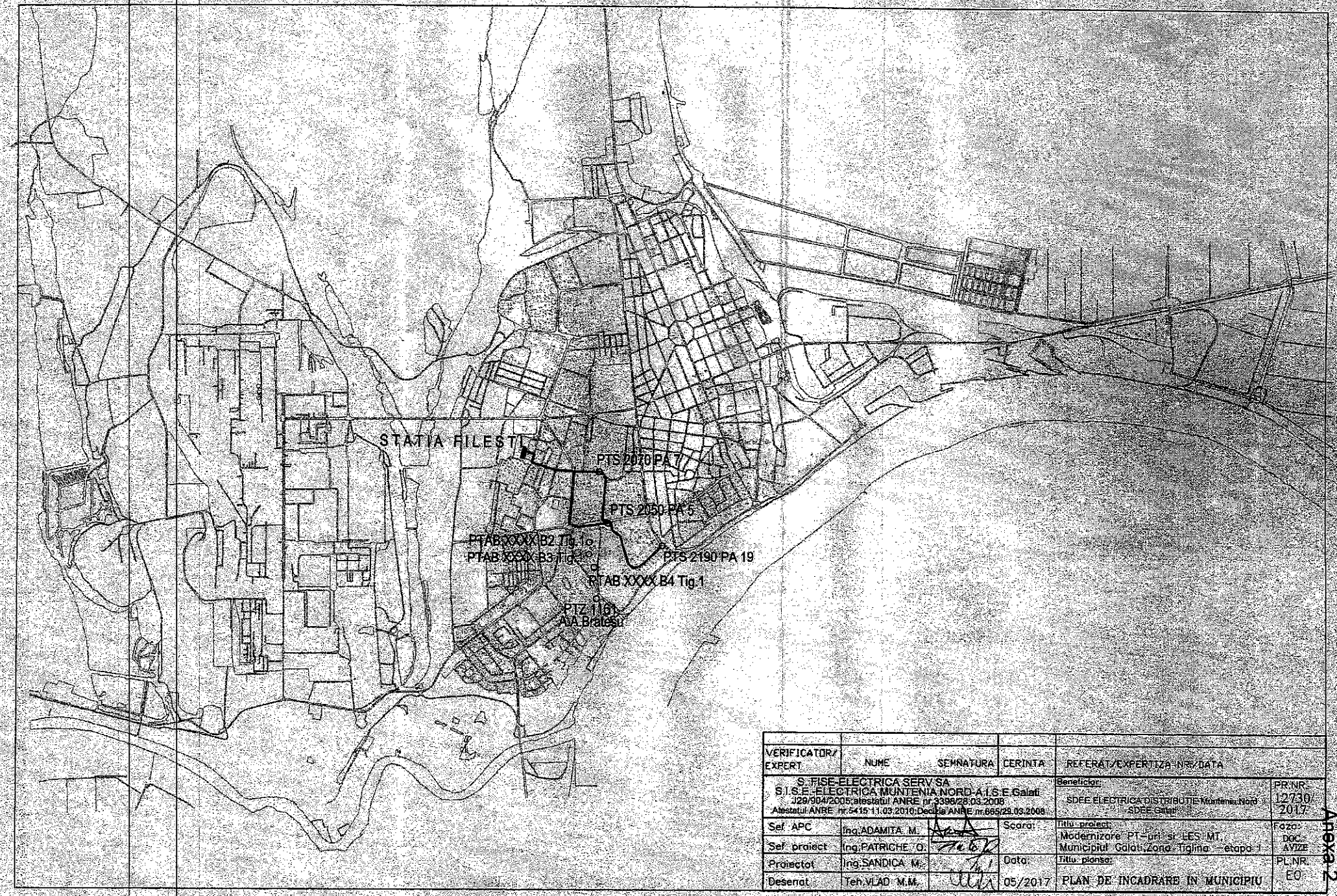

VERIFICATOR/ EXPERT	NUME	SEMNATURA	CERINTA	REFERAT/EXPERTIZA NR/DATA	
S.I.S.E.-ELECTRICA MUNTENIA NORD-A.I.S.E.Galati J29/904/2005;atestatul ANRE nr.3396/28.03.2008 Atestatul ANRE nr.5415/11.03.2010;Decizia ANRE nr.665/29.03.2008				Beneficiar: SDEE ELECTRICA DISTRIBUTIE Muntenia Nord SDEE Galati	PR NR. 12730/ 2017
Sef APC	Ing.ADAMITA M.		Scara:	Titlu proiect: Modernizare PT-uri si LES MT, Municipiul Galati,Zona Tiglina - etapa I	Faza: DOC. AVIZE
Sef proiect	Ing.PATRICHE O.				
Proiectat	Ing.SANDICA M.		Data:	Titlu planse: PLAN DE INCADRARE IN MUNICIPIU	PL.NR. E0
Desenat	Teh.VLAD M.M.		05/2017		

Anexa 2

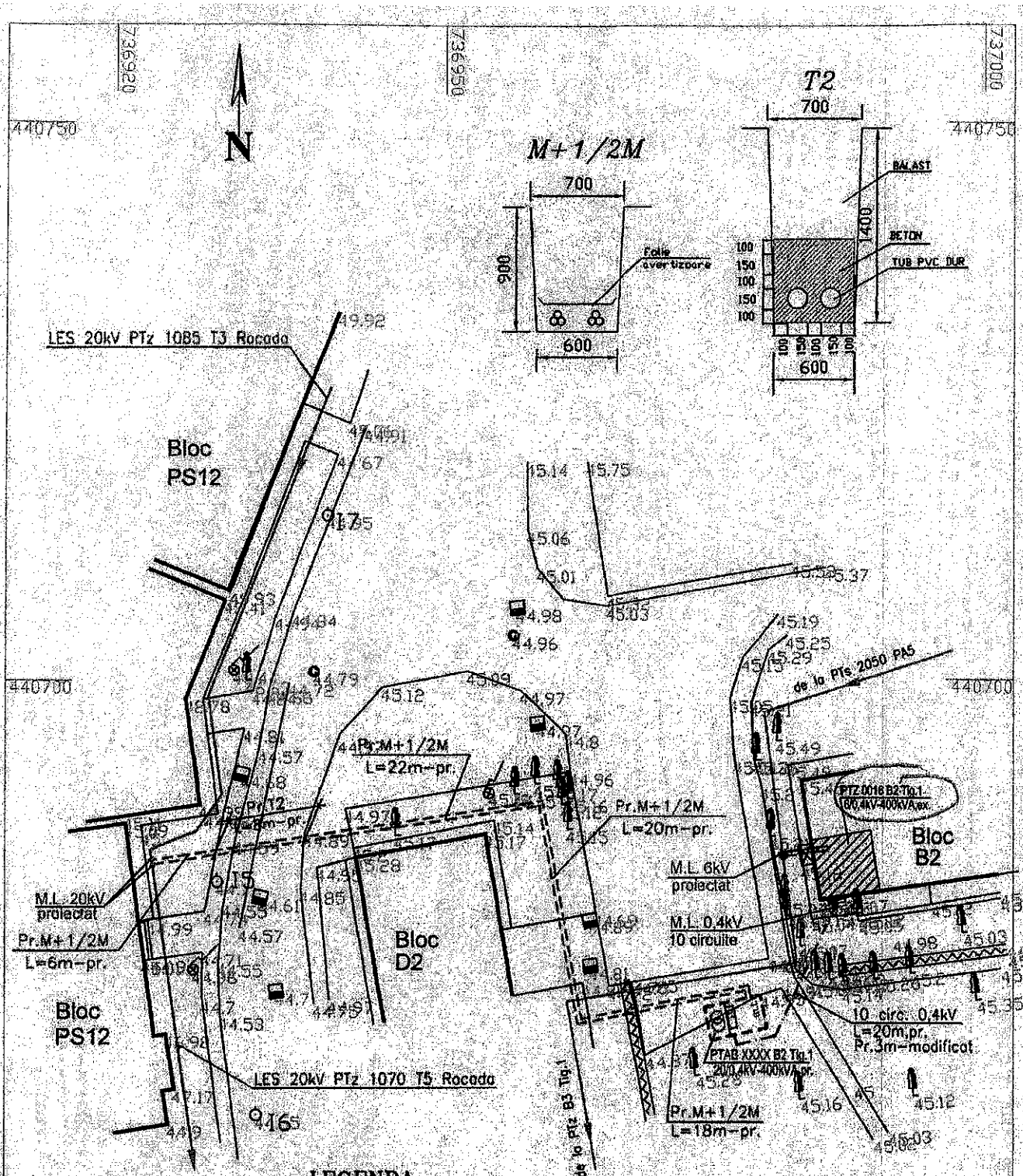

LEGENDA

- LES 20kV, existenta
- LES 6kV, ACHPBY,existenta
- LES 20kV, A2XS(FL)2Y 3x(1x150)mmp,proiectata-73m
- LES 0,4kV AC2XAb(z)Y 3x150+70mmp,proiectata
- PTAB 20/0,4kV-proiectat

VERIFICATOR/ EXPERT	NUME	SEMNATURA	CERINTA	REFERAT/EXPERTIZA NR./DATA

S. FISE-ELECTRICA SERV SA S.I.S.E.-ELECTRICA MUNTENIA NORD-A.I.S.E.Galati J29/904/2005;atestatul ANRE nr.3398/28.03.2008 Atestatul ANRE nr.5415.11.03.2010;Decizia ANRE nr.665/29.03.2008				Beneficiar: SDEE ELECTRICA DISTRIBUTIE Muntenia Nord SDEE Galati	PR.NR. 12730/ 2017
Sef APC	Ing.ADAMITA M.		Scara: 1:500	Titlu proiect: Modernizare PT-uri si LES MT, Municipiul Galati,Zona Tiglina -etapa I	FAZA: DOC. AVIZB
Sef proiect	Ing.PATRICHE O.				
Proiectat	Ing.SANDICA M.		Data:	Titlu plansa: PLAN DE SITUATIE	PL.NR. E1
Desenat	Teh.VLAD M.M.		04/2017		

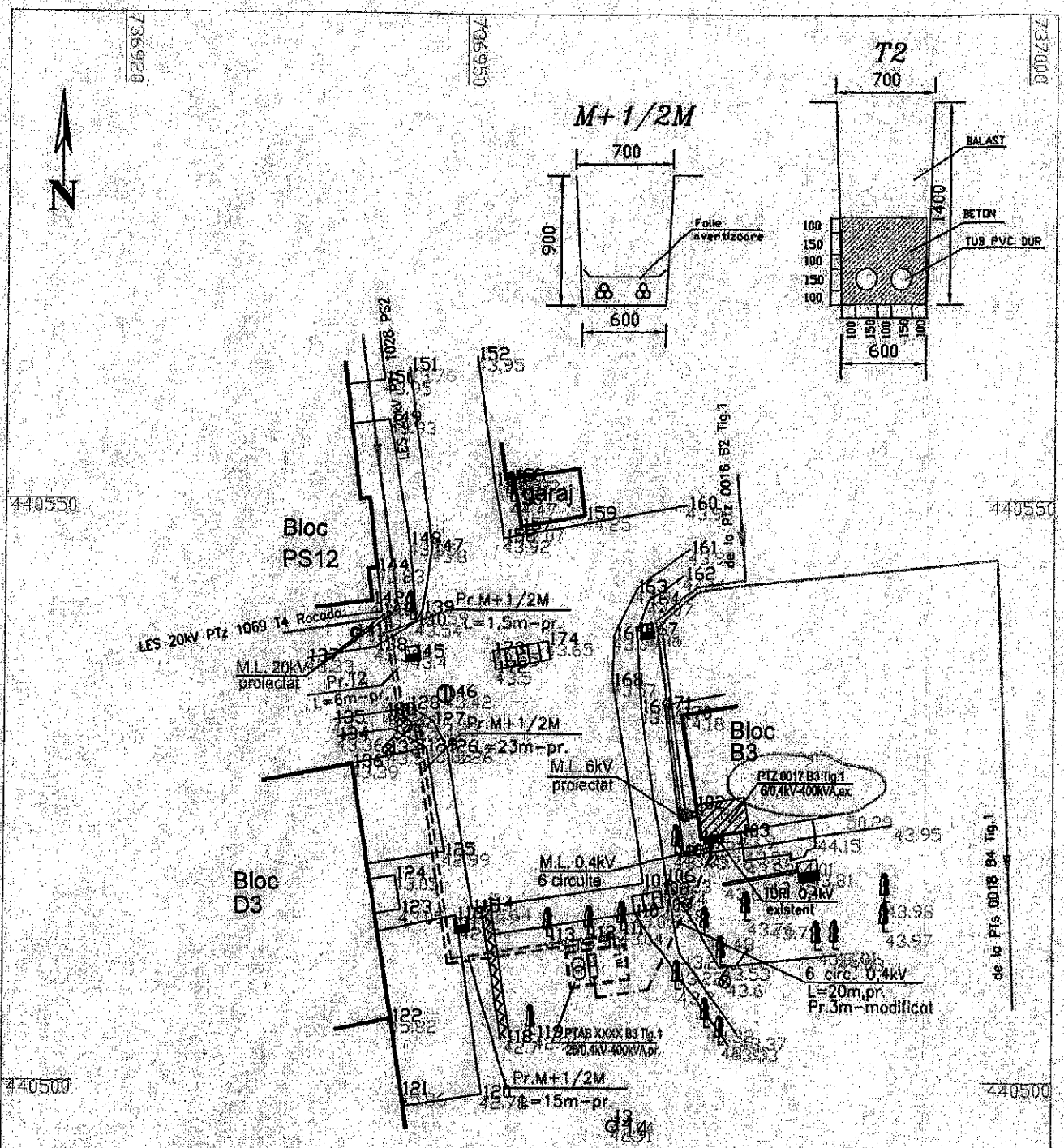

LEGENDA

- LES 20kV, existenta
- LES 6kV, ACHPBY,existenta
- LES 20kV, A2XS(FL)2Y 3x(1x150)mmp,proiectata-73m
- LES 0,4kV AC2XAb(z)Y 3x150+70mmp,proiectata
- PTAB 20/0,4kV-proiectat

VERIFICATOR/ EXPERT	NUME	SEMNATURA	CERINTA	REFERAT/EXPERTIZA NR./DATA

S. FISE-ELECTRICA SERV.SA S.I.S.E.-ELECTRICA MUNTENIA NORD-A.I.S.E.Galati J29/904/2005,atestatul ANRE nr.3398/28.03.2008, Atestatul ANRE nr.5415/11.03.2010,Decizia ANRE nr.665/29.03.2008			Beneficiar: SDEE ELECTRICA DISTRIBUTIE Muntenia Nord SDEE Galati	PR.NR. 12730/ 2017
Sef APC	Ing.ADAMITA M.		Scara: 1:500	Titlu proiect: Modernizare PT-uri si LES MT, Municipiul Galati,Zona Tiglina -etapa I	FAZA: DOC. AVIZE
Sef proiect	Ing.PATRICHE O.				
Proiectat	Ing.SANDICA M.		Data: 04/2017	Titlu plansa: PLAN DE SITUATIE	PL.NR. E2
Desenat	Teh.VLAD M.M.				

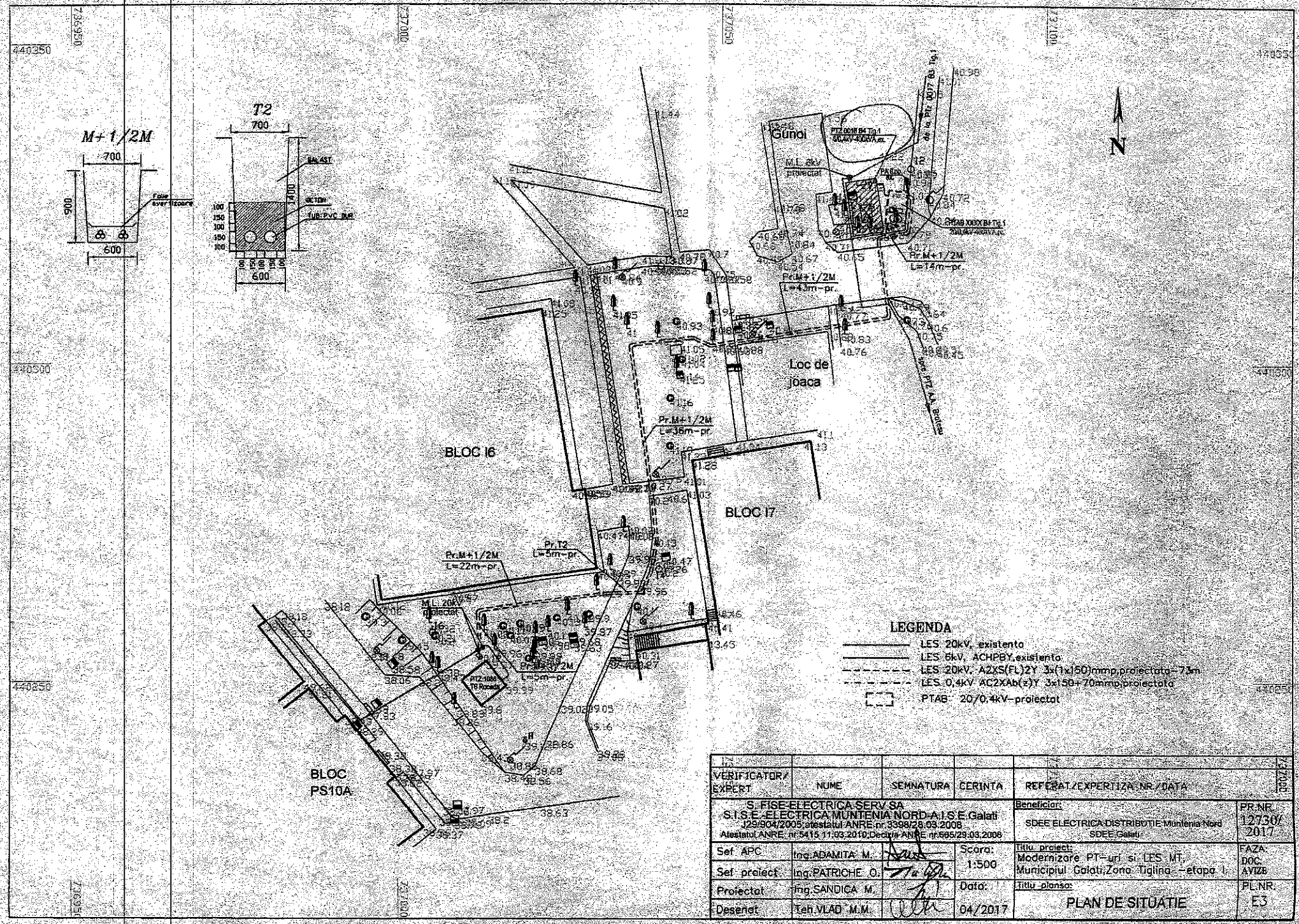

VERIFICATOR/ EXPERT	NUME	SEMNATURA	CERINTA	REFERAT./EXPERTIZA NR./DATA
S. FISE-ELECTRICA-SERV SA S.I.S.E.-ELECTRICA MUNTENIA NORD-A.I.S.E.Galati J29/904/2005;atestatul ANRE nr.3398/28.03.2008 Atestatul ANRE nr.5415.11.03.2010;Decizia ANRE nr.685/29.03.2008				Beneficiar: SDEE ELECTRICA DISTRIBUTIE Muntenia Nord SDEE Galati
Sef APC	Ing.ADAMITA M.		Scara: 1:500	Titlu proiect: Modernizare PT-uri si LES MT, Municipiul Galati,Zona Tiglina -etapa I.
Sef proiect	Ing.PATRICHE O.			
Proiectat	Ing.SANDICA M.		Data: 04/2017	Titlu planso: PLAN DE SITUATIE
Desenat	Teh.VLAD M.M.			

PR.NR. 12730/ 2017 — FAZA: DOC. AVIZE — PL.NR: E3

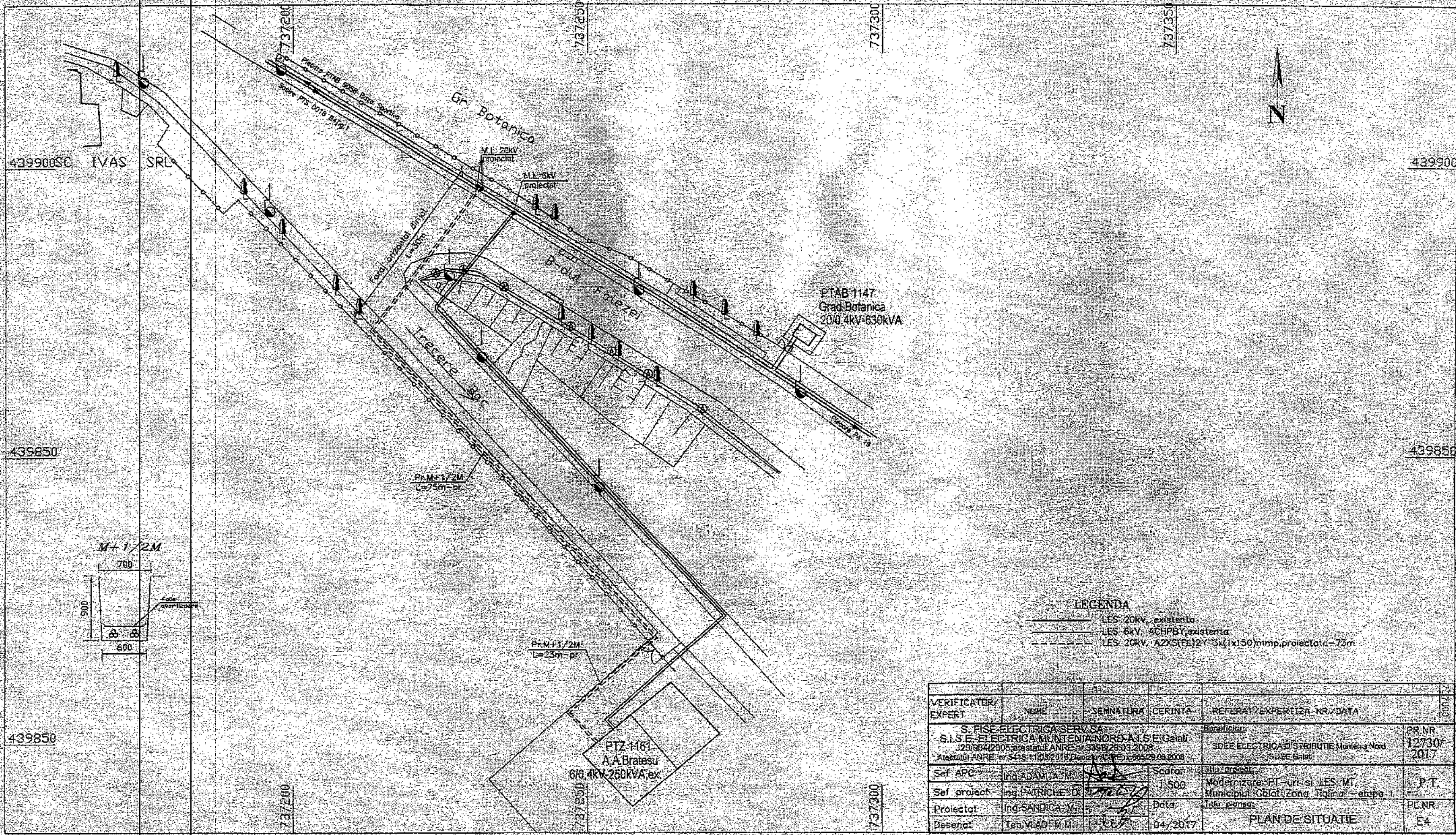
737200
737250
737300
737350
439900
439850
N
SC IVAS SRL
Gr. Botanica
M.L. 20kV proiectat
M.L. 6kV proiectat
B-dul Faleza
Trecere Bac
PTAB 1147
Grad.Botanica
20/0,4kV-630kVA
Pr.M+1/2M
L=75m-pr
Pr.M+1/2M
L=23m-pr
PTZ 1161
A.A.Bratesu
6/0,4kV-250kVA,ex.
M+1/2M
700
900
600
LEGENDA
LES 20kV, existenta
LES 6kV, ACHPBY,existenta
LES 20kV, A2XS(FL)2Y 3x(1x150)mmp,proiectata-73m
VERIFICATOR/EXPERT
NUME
SEMNATURA
CERINTA
REFERAT/EXPERTIZA NR./DATA
S. FISE-ELECTRICA SERV SA
S.I.S.E.-ELECTRICA MUNTENIA NORD-A.I.S.E.Galati
Beneficiar:
SDEE ELECTRICA DISTRIBUTIE Muntenia Nord
SDEE Galati
PR.NR.
12730/
2017
Sef APC
Ing.ADAMITA M.
Sef proiect
Ing.PATRICHE D.
Proiectat
Ing.SANDICA M.
Desenat
Teh.VLAD M.M.
Scara:
1:500
Data:
04/2017
Titlu proiect:
Modernizare PT-uri si LES MT,
Municipiul Galati,Zona Tiglina - etapa 1
P.T.
Titlu planse:
PLAN DE SITUATIE
PL.NR.
E4


LEGENDA
PLACA PVC
BALAST
BETON

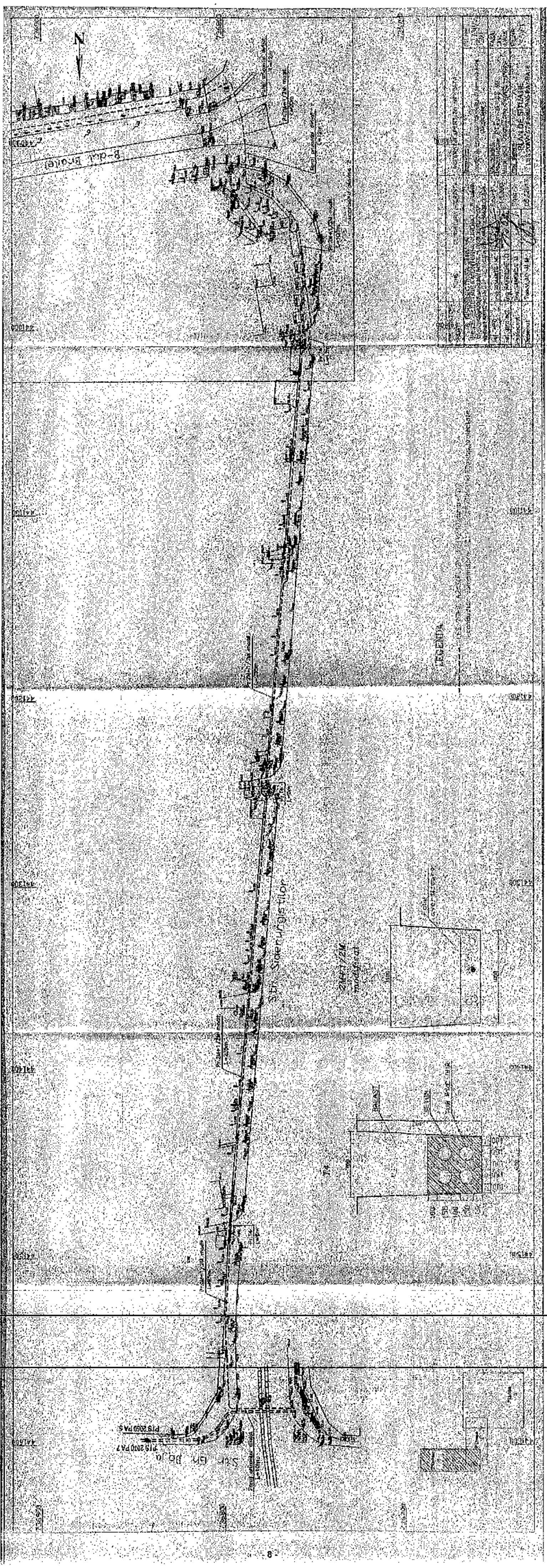

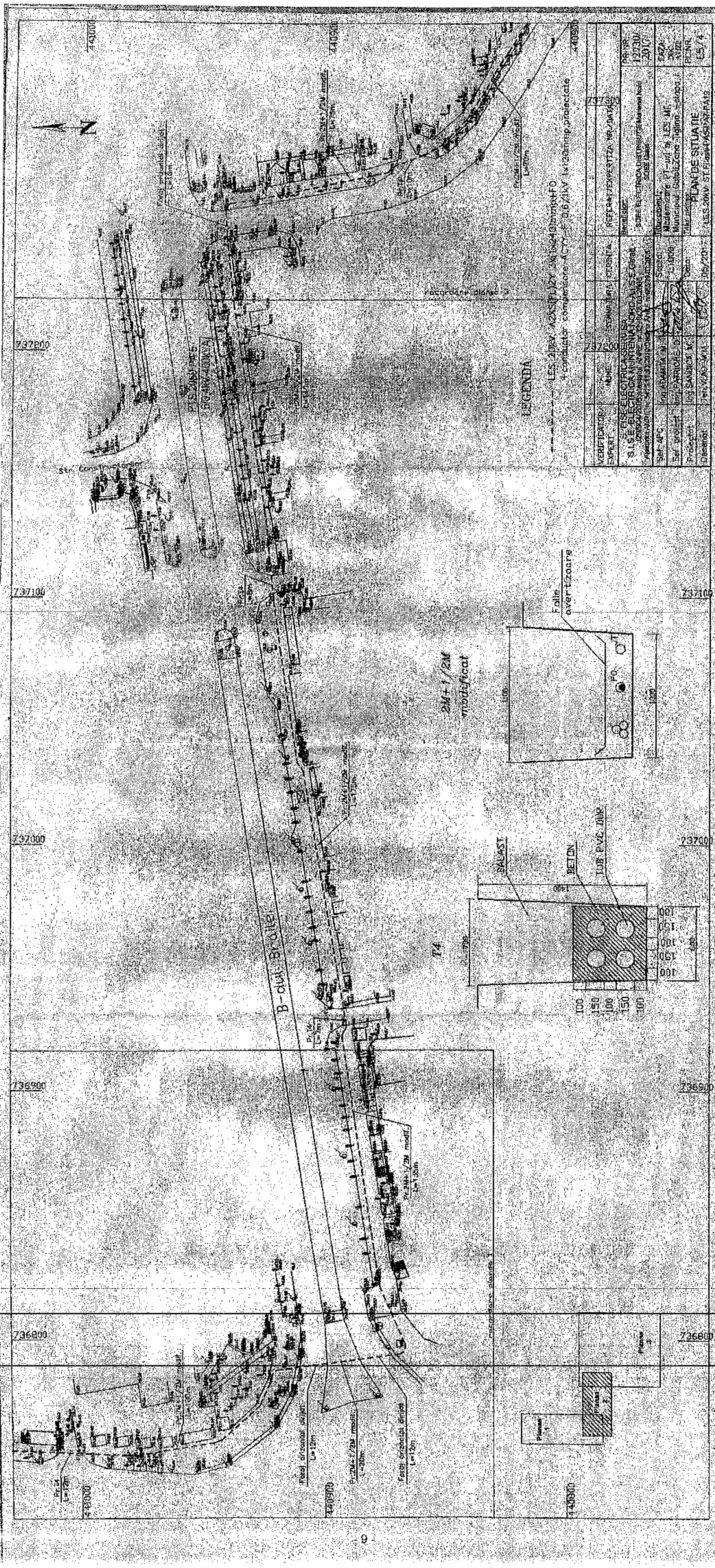
B-dul Brailei
LEGENDA
2M+1/2M
modificat
BALAST
BETON
Folie
avertizare
PLAN DE SITUATIE
737200
737100
737000
736900
736800

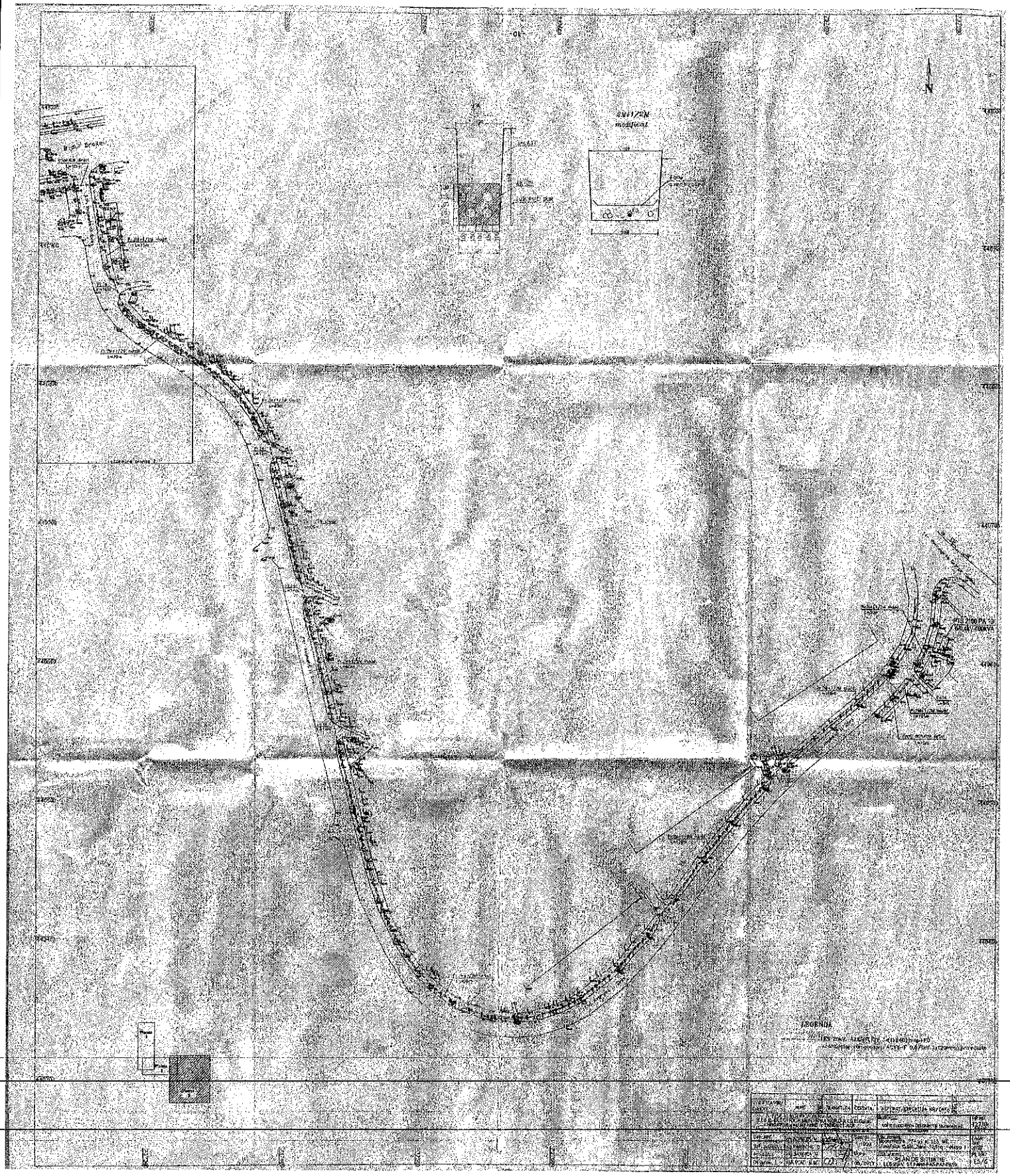
SW1/2N
modificat
LEGENDA

Anexa 3

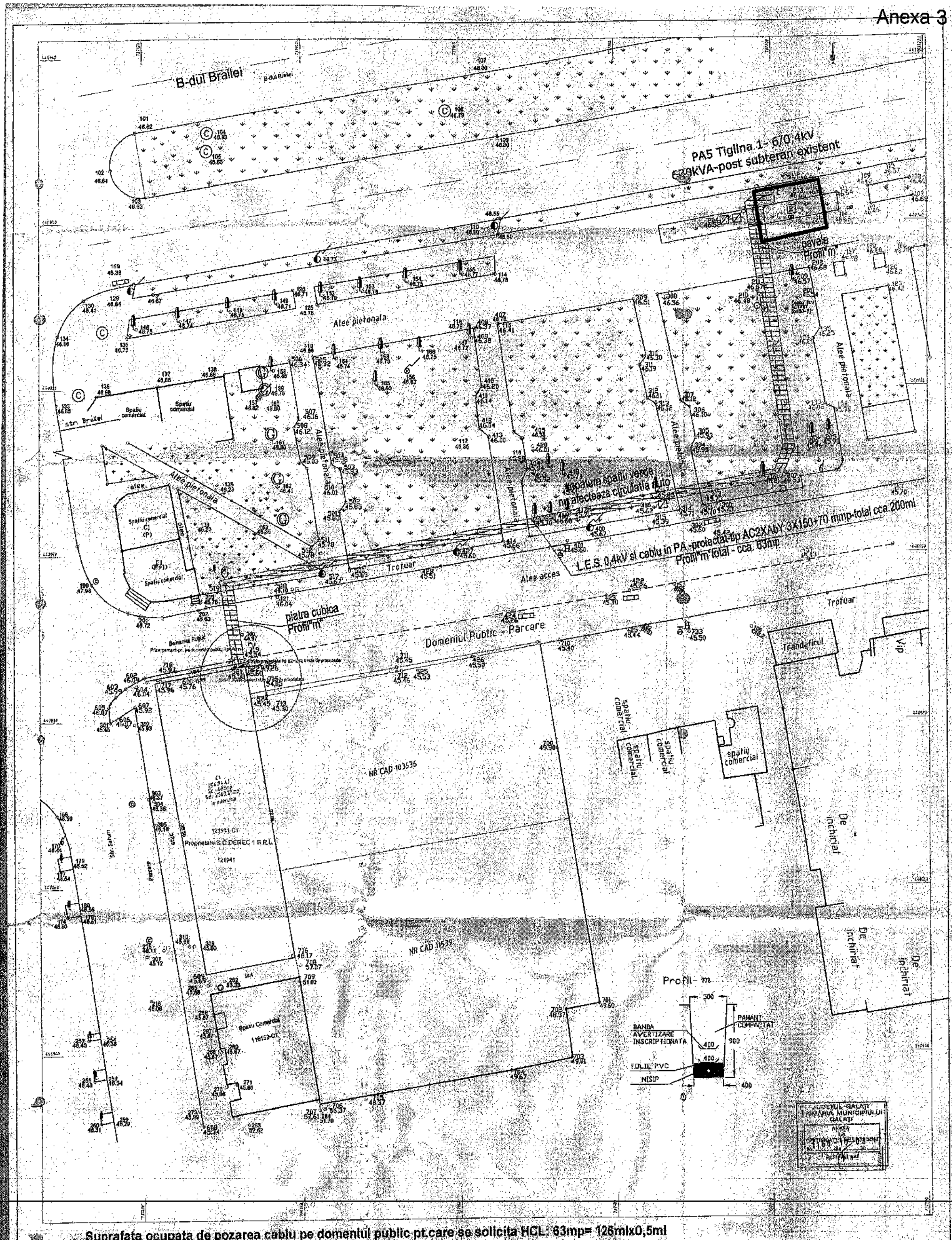

Suprafata ocupata de pozarea cablu pe domenlul public pt.care se solicita HCL: 63mp= 126mlx0,5ml

1.X=737200.2226 Y=440943.1262
2.X=737198.9629 Y=440942.8369
3.X=737198.9629 Y=440942.8369
4.X=737197.7732 Y=440941.3109
5.X=737202.0144 Y=440912.4450
6.X=737200.8399 Y=440909.3911
7.X=737130.7206 Y=440896.7519

LEGENDA

- Post de transformare existent, subteran
- suprafata teren dom.pb. pt. care se solicita HCL
- LES 0,4kV-proiectat (cablu subteran, profil"m")
- BMPTI 100A-proiectat
- Firida E2+2 proiectata
- Priza pamant-pr. pe domeniul public; Rp<4ohm

pe domnlul public se pozeaza doar cablu

Sef proiect	ing. Nita Dana		Plan de situatie proiectat
Proiectat	ing. Ghitau Dorel		PT
Desenat	ing. Ghitau Dorel	2017	E2

S.C. BBX ELECTRIC S.R.L.

Anexa 4

PLAN TOPOGRAFIC

Scara 1:500

Coordonate teren (1-9) = 594 m.p.

733853.539	437980.611
733860.817	437953.299
733862.288	437954.047
733865.560	437950.555
733867.626	437949.551
733864.123	437945.118
733857.253	437951.488
733844.843	437945.181
733835.046	437975.141

LEGENDA:

- stalp electric existent SE 4 nr.10
- cutie de sectionare care se va monta la 2,5 m de la sol pe stalpul existent SE 4 nr. 10
- distanta de la BMPT 32A pana la gard este de 1 m. BMPT 32A poliester cu insertie fibra de sticla, echipat conform specificatiei Electrica ST4/2014,montat pe postament de beton cu inaltimea de 1 m la limita de proprietate a solicitantului. Suprafata pt BMPT 32A = 1 mp.
- priza de pamant Rp< 4 ohmi
- cablu LES AC2XabZY 3x25+16 mmp in lungime de 28 m. Suprafata pentru cablu LES = 14 mp.

Coordonatele punctelor traseului cablului subteran AC2XabZY 3x25+16 mmp sunt urmatoarele:

	X	Y
A:	733873.623	437932.992
B:	733873.960	437933.481
C:	733865.452	437945.070

Suprafata pentru cablu subteran este: S = 28 ml * 0,5 m = 14 m.p.

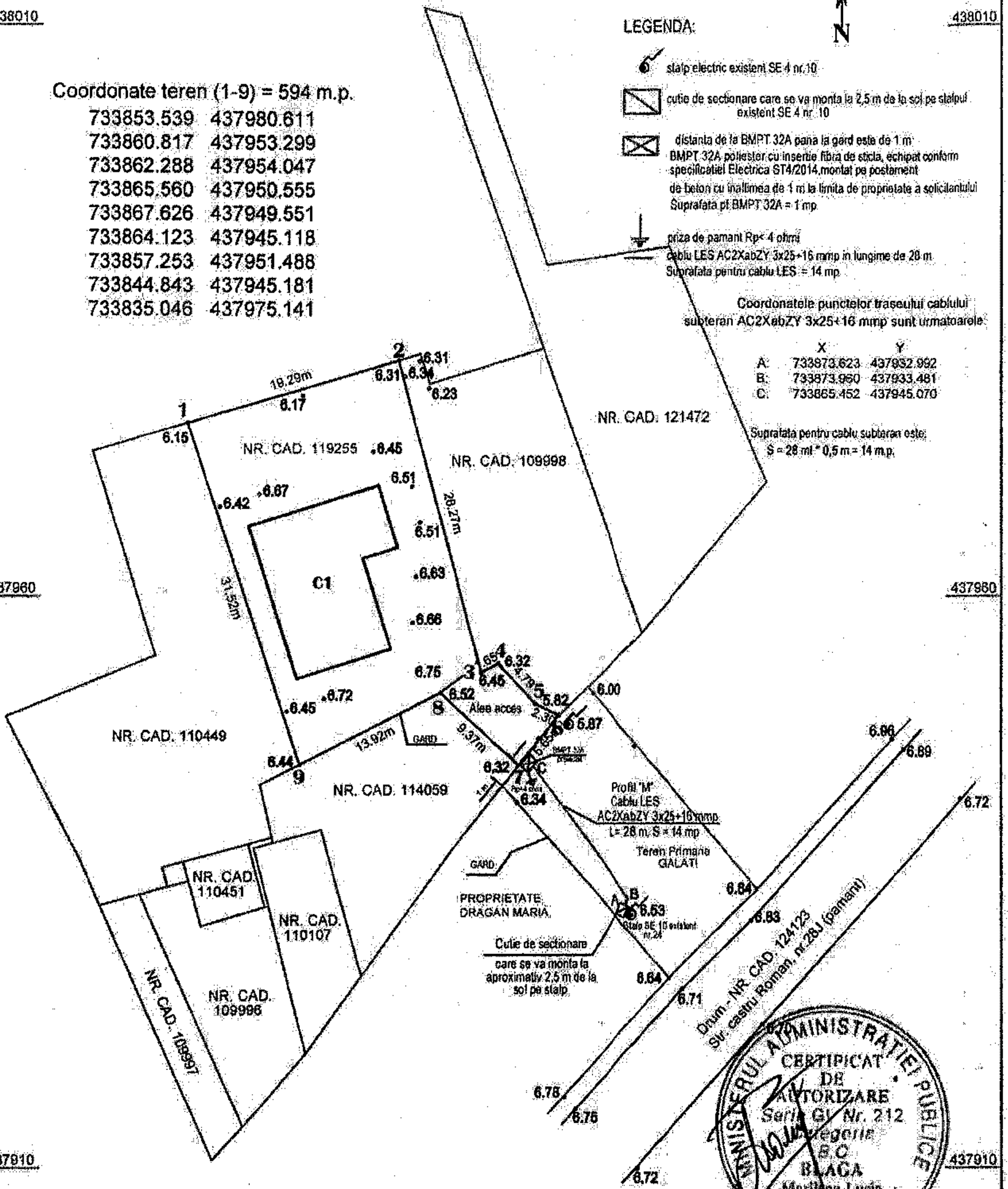

Suprafata terenului cu NR. CAD. 119255 (1-9) = 594 m.p.

Sistem cote Marea Neagra 1975, Coordonate STEREO' 70

MINISTERUL ADMINISTRATIEI PUBLICE CERTIFICAT DE AUTORIZARE Seria GI Nr. 212 Categoria B,C BLAGA Marilena-Lucia O.C.P.I. GALATI

SOCIETATEA MAKINI GRUP GALATI ROMANIA

MAKINI GRUP SRL GALATI str.Anghel Saligny, nr.89, Galati			Beneficiar: Societatea de Distributie a Energiei Electrice Muntenia Nord S.A. Galati - SDEEGalati	Pr. 3A/2017
Specificatie	Nume	Semnatura	Scara 1:500	Titlu proiect: Alimentare cu energie electrica a locului de consum permanent *locuinta*, Cartier Barbosi, str.Castru Roman, nr. 28J, cod postal 800416 jud. Galati *Instalatie de racordare*	Faza: DTAC.
Sef proiect	ing. Lazar Florentina				
Proiectat	ing. Lazar Florentina			Titlu plansa: PLAN DE SITUATIE	Plansa E02
Desenat	ing. Lazar Florentina				

Anexa 5

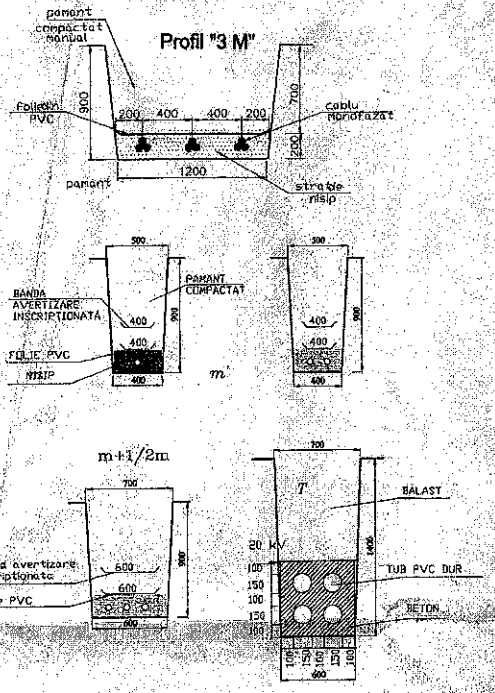

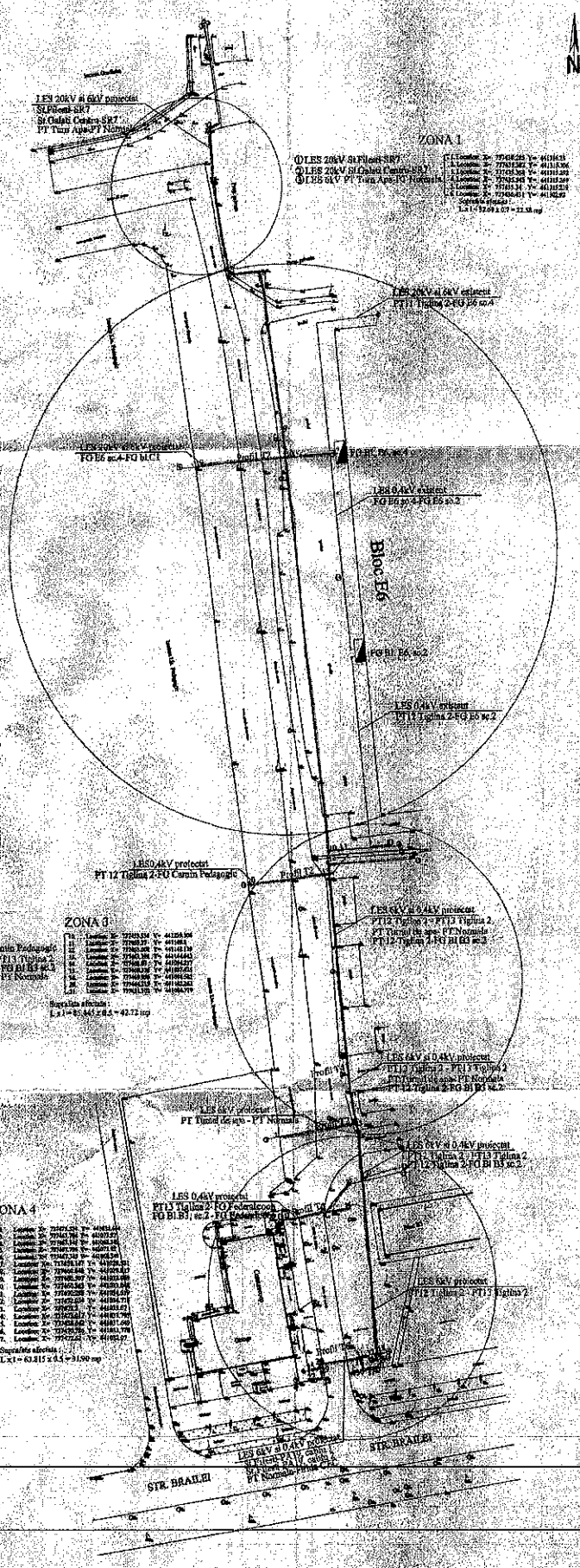

Suprafata ocupata de pozarea cablurilor pe domeniul public supusa HCL pentru beneficiar SDEE Galati este:

ZONA 1: S = L x l = 32.69 x 0.7 = 22.88 mp

ZONA 2: S = L x l = 151.51 x 0.7= 106.057 mp

ZONA 3: S = L x l = 85.445 x 0.5 = 42.72 mp

ZONA 4: S = L x l = 63.815 x 0.5 = 31.90 mp

TOTAL SUPRAFATA:
ZONA 1+ZONA2+ZONA3+ZONA4=203.56 MP

LEGENDA:

- LES 20kV proiectat
- LES 6kV proiectat
- LES 0.4kV proiectat
- Marcaje de legatura B.t.
- Marcaje de legatura m.t.
- Marcaje de legatura j.t.
- Suprafata ocupata supusa HCL

Nota: Intre doua semicilindri succesivi se vor desfasura, dupa executarea deversilor pentru rezerve de cablu, jeg si trasee accesibile si manopsarea cu este existente.

S.C. [illegible] PROIECT S.R.L.									
Proiectat	ing. [illegible]								
Desenat	ing. [illegible]								

Anexa 6

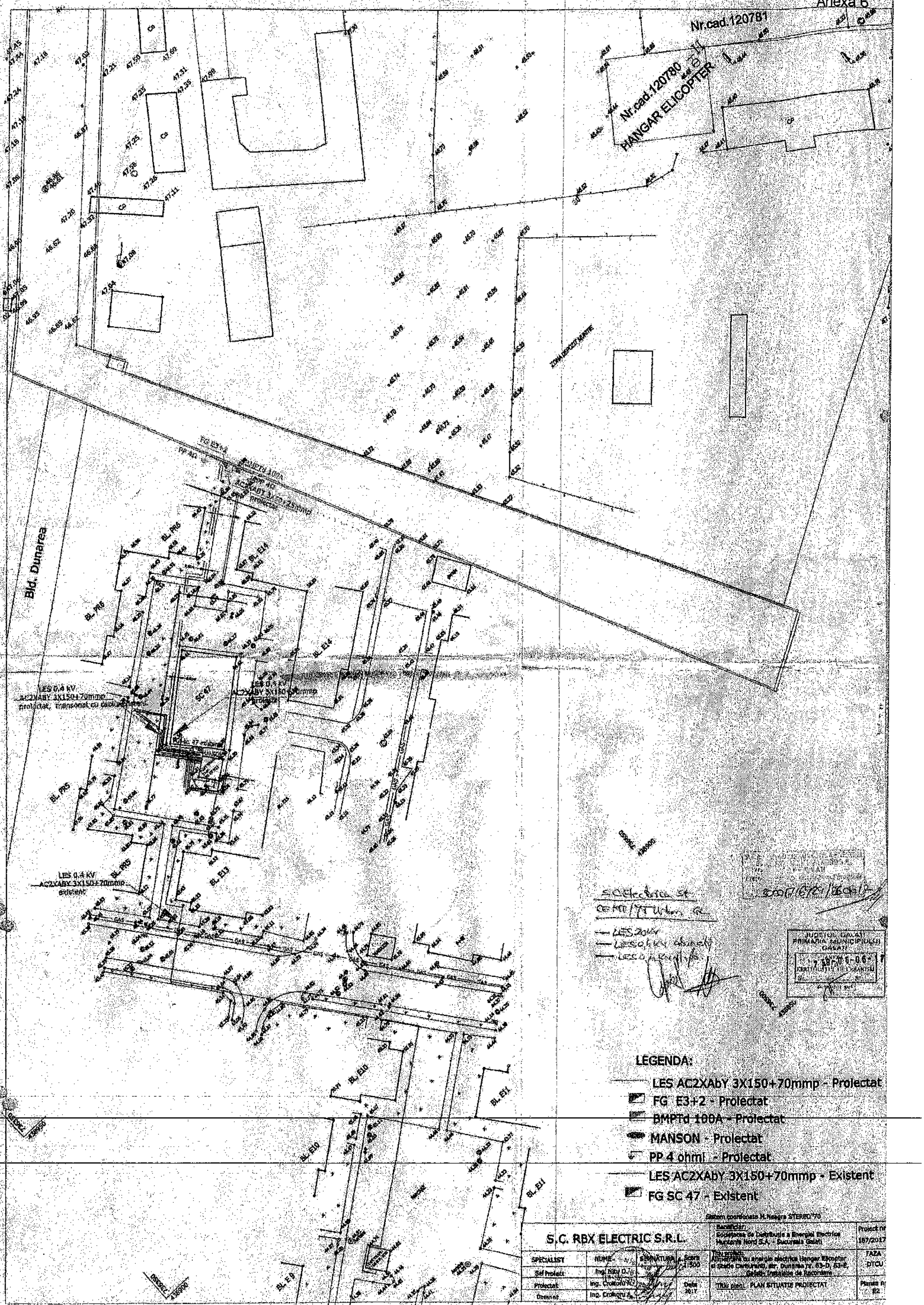
Nr.cad.120781
Nr.cad.120780
HANGAR ELICOPTER
Bld. Dunarea
BL PR5
BL E14
BL E13
BL E10
BL E11
SC 47
LES 0,4 kV AC2XABY 3X150+70mmp proiectat, mansonat cu cablul existent
LES 0,4 kV AC2XABY 3X150+70mmp existent
LEGENDA:
LES AC2XAbY 3X150+70mmp - Proiectat
FG E3+2 - Proiectat
BMPTd 100A - Proiectat
MANSON - Proiectat
PP 4 ohmi - Proiectat
LES AC2XAbY 3X150+70mmp - Existent
FG SC 47 - Existent
Sistem coordonate H.Neagra STEREO '70
S.C. RBX ELECTRIC S.R.L.
SPECIALIST
NUME
SEMNATURA
Scara 1:500
Sef Proiect
Ing. Nitu D.
Proiectat
Ing. Croitoru A.
Desenat
Ing. Croitoru A.
Data 2017
Beneficiar:
Societatea de Distributie a Energiei Electrice Muntenia Nord S.A. - Sucursala Galati
Titlu proiect:
Alimentare cu energie electrica Hangar Elicopter si Statie Carburanti, str. Dunarea nr. 63-D, 63-E, Galati. Instalatie de Racordare
Titlu plan: PLAN SITUATIE PROIECTAT
Proiect nr. 167/2017
FAZA DTCU
Plansa nr. E2