ROMÂNIA
JUDEŢUL CONSTANŢA
MUNICIPIUL CONSTANŢA
CONSILIUL LOCAL

HOTĂRÂRE
privind aprobarea Planului de analiză și acoperire a riscurilor în municipiul Constanța

Consiliul local al municipiului Constanţa întrunit în şedinţa ordinară din data de 31.07.2023;

Având în vedere:
- referatul de aprobare al domnului primar Vergil Chițac înregistrat sub nr. 136408 ..... 18.07.2023.....;
- raportul de specialitate al Biroului apărare civilă, sănătate și securitate în muncă și situații de urgență, înregistrat sub nr. 136418/18.07.2023;
-avizul Comisiei de specialitate nr. 3 pentru servicii publice, comerț, turism și agrement;
-avizul Comisiei de specialitate nr. 5 pentru administrație publică, juridica, apărarea ordinii publice, respectarea drepturilor și libertăților cetățeanului;

În conformitate cu prevederile:
-art. 4 alin. (1), alin. (2), art. 13, lit. a), art. 14, lit. a) din Legea nr. 307/2006 privind apărarea împotriva incendiilor, republicată cu modificările și completările ulterioare;
-art. 6 alin. (1) și art. 7 din Metodologia de elaborare a Planului de analiză și acoperire a riscurilor și a Structurii-cadru a Planului de analiză și acoperire a riscurilor aprobate prin Ordinul nr. 132/2007 emis de ministrul administrației și internelor;
-art. 27 lit. a) și lit. b) din Legea nr. 481/2004 privind protecția civilă, republicată cu modificările și completările ulterioare;

În temeiul prevederilor art. 129 alin. (2) lit. d), alin. (7) lit. n) și ale art. 196 alin. (1) lit. a) din O.U.G. nr. 57/2019 privind Codul administrativ, cu modificările și completările ulterioare;

HOTĂRĂŞTE:

Art. 1 – Se aprobă Planul de analiză și acoperire a riscurilor în municipiul Constanța, conform anexei care face parte integrantă din prezenta hotărâre.

Art. 2 – Începând cu data prezentei H.C.L. nr. 379/2022 își încetează aplicabilitatea;

Art. 3 – Serviciul secretariat, relaţii consiliul local şi administraţia publică va comunica prezenta hotărâre Biroului apărare civilă, sănătate și securitate în muncă și situații de urgență în vederea ducerii la îndeplinire, Inspectoratului pentru situații de urgență „Dobrogea„ al județului Constanța şi Instituţiei prefectului - judeţul Constanţa, spre ştiinţă.

Prezenta hotărâre a fost votată de consilierii locali astfel:
26 pentru, — împotrivă, — abțineri.
La data adoptării sunt în funcție 27 de consilieri din 27 membri.

PREŞEDINTE ŞEDINŢĂ,
ALEXANDRU - MARIAN NAZÎRU

CONTRASEMNEAZĂ
SECRETAR GENERAL,
FULVIA-ANTONELA DINESCU

CONSTANŢA
Nr. 303/31.07.2023

CONSTANȚA

TOMIS CONSTANTIANA

ANEXĂ LA HCL NR. 303 **DIN** 2023
NR. 127111/04.07.2023
EXEMPLAR NR. 1

PRIMĂRIA MUNICIPIULUI CONSTANȚA

COMITETUL LOCAL PENTRU SITUAȚII DE URGENȚĂ

APROB,
PREȘEDINTE AL COMITETULUI
LOCAL PENTRU SITUAȚII
DE URGENȚĂ
PRIMAR
VERGIL CHIȚAC

ROMÂNIA PRIMAR Județul Constanța-Municipiul Constanța

PLANUL

DE ANALIZĂ ȘI ACOPERIRE

A RISCURILOR DIN

MUNICIPIUL CONSTANȚA

----------CONSTANȚA----------
2023

PREȘEDINTE ȘEDINȚĂ,
ALEXANDRU-MARIAN HAZÎRU

CONTRASEMNEAZĂ
SECRETAR GENERAL,
FULVIA ANTONELA DINESCU

ANEXA LA
HCLM NR. 303 / 2023

CUPRINS

1. **CAPITOLUL I. DISPOZITII GENERALE**
   Secțiunea1 Definiție, scop, obiective.....03
   Secțiunea a 2-a. Responsabilități privind analiza și acoperirea riscurilor.....03
   2.1 Acte normative de referință..... 03
   2.2 Structuri organizatorice implicate.....04
   2.3 Responsabilități ale organismelor și autorităților cu atribuții în domeniu.....04

2. **CAPITOLUL II. CARACTERISITICILE UNITĂȚII ADMINISTRATIV TERITORIALE**
   Secțiunea 1. Amplasare geografică și relief.....15
   Secțiunea a 2-a. Caracteristici climatice.....16
   Secțiunea a 3-a. Rețea hidrografică.....24
   Secțiunea a 4-a. Populația.....28
   Secțiunea a 5-a. Căi de transport.....31
   Secțiunea a 6-a. Dezvoltarea economică.....41
   Secțiunea a 7-a. Infrastructuri locale.....62
   Secțiunea a 8-a. Specific regional/local.....86

3. **CAPITOLUL III. ANALIZA RISCURILOR GENERATOARE DE SITUAȚII DE URGENȚĂ**
   Secțiunea 1. Tipuri de risc specifice municipiului Constanța.
   Clasificarea municipiului Constanța din punct de vedere al protecției civile.....88
   Secțiunea a 2-a. Analiza riscurilor naturale.....89
   Secțiunea a 3-a. Analiza riscurilor tehnologice.....106
   Secțiunea a 4-a. Analiza riscurilor biologice.....136
   Secțiunea a 5-a. Analiza riscurilor de incendiu.....145
   Secțiunea a 6-a. Analiza riscurilor sociale.....146
   Secțiunea a 7-a. Analiza altor tipuri de riscuri.....147

4. **CAPITOLUL IV. ACOPERIREA RISCURILOR**
   Secțiunea 1. Concepția desfășurării acțiunilor de protecție-intervenție.....148
   Secțiunea a 2-a. Etapele de realizare a acțiunilor.....148
   Secțiunea a 3-a. Fazele de urgență a acțiunilor.....149
   Secțiunea a 4-a. Acțiunile de protecție-intervenție.....149
   Secțiunea a 5-a. Instruirea.....153
   Secțiunea a 6-a. Realizarea circuitului informațional-decizional și de cooperare.....153

5. **CAPITOLUL V. RESURSE UMANE, MATERIALE, FINANCIARE**.....154

6. **CAPITOLUL VI. LOGISTICA ACȚIUNILOR**.....155

7. **ANEXE**
   ANEXA NR.1 Structuri organizatorice implicate;
   ANEXA NR.2 Lista autorităților și factorilor cu responsabilități în analiza și acoperirea riscurilor;
   ANEXA NR.3 Atribuțiile autorităților și ale responsabililor cuprinși în PAAR;

ANEXA LA
HCLM NR. 303 2023

ANEXA NR.4 Fișa municipiului Constanța;
ANEXA NR.5 Trasee CT BUS, harta trasee CT BUS;
ANEXA NR.6 Situația fronturilor de acostare din portul Constanța și a principalilor operatori economici portuari;
ANEXA NR.7 Situația capacităților de depozitare din municipiul Constanța;
ANEXA NR.8 Situația capacităților de cazare și preparare hrană din municipiul Constanța;
ANEXA NR.9 Situația asigurărilor medicale;
ANEXA NR.10 Situația principalelor repere culturale și a monumentelor istorice;
ANEXA NR.11 Situația instituțiilor de învățământ din municipiul Constanța;
ANEXA NR.12 Punctele centralizate de cuplare/decuplare a iluminatului public;
ANEXA NR.12.1 Dispunerea punctelor termice din municipiul Constanța;
ANEXA NR.13 Obiectivele SNTGN Transgaz;
ANEXA NR.14 Harta municipiului cu rețeaua de alimentare apă, rețeaua de canalizare și dispunerea hidranților;
ANEXA NR.15. Situația cu locurile de adunare și cazare a populației evacuate în situații de urgență;
ANEXA NR.16. Schema cu tipurile de risc specifice municipiului Constanța;
ANEXA NR.17 Harta cu tipurile de riscuri specifice municipiului Constanța;
ANEXA NR.18 Situația cu principalele obiective care pot fi afectate pe tipuri de riscuri;
ANEXA NR.19 Zone inundabile din municipiul Constanța;
ANEXA NR.20 Harta cu dispunerea zonelor inundabile din municipiul Constanța;
ANEXA NR.21 Situația clădirilor cu risc seismic din municipiul Constanța;
ANEXA NR.22 Principalele evenimente/incidente din porturile maritime în perioada 2011-2021. Lista principalelor folosințe de apă potențial poluatoare și a celor care pot produce evenimente ce conduc la poluarea accidentală a resurselor de apă;
ANEXA NR.23 Rețeaua de gaze;
ANEXA NR.24 Exerciții și aplicații;
ANEXA NR.25 Măsuri de evitare a manifestării riscurilor, de reducere a frecvenței de producere, limitare a consecințelor acestora, pe tipuri de riscuri;
ANEXA NR.26 Extrase din planuri de intervenție specifice protecției civile;
ANEXA NR.27 Reguli de comportare în cazul producerii unor situații de urgență;
ANEXA NR.28 Schema circuitului informațional - decizional;
ANEXA NR. 29 Situația resurselor, mijloacelor și materialelor de apărare.

ANEXA LA
HCLM NR. 303 / 1303

PRIMĂRIA MUNICIPIULUI CONSTANȚA

COMITETUL LOCAL PENTRU SITUAȚII DE URGENȚĂ

PLANUL

DE ANALIZĂ ȘI ACOPERIRE

A RISCURILOR

DIN MUNICIPIUL CONSTANȚA

ȘEF BIROU,

FLORIN MOCANU

ÎNTOCMIT,

STELA BECHET

ANEXA LA
HCLM NR. 303 2023

CAPITOLUL I.

DISPOZIŢII GENERALE

SECŢIUNEA 1. DEFINIŢIE, SCOP, OBIECTIVE

Planul de analiză şi acoperire a riscurilor din Municipiul Constanţa, denumit în continuare P.A.A.R., reprezintă documentul care cuprinde riscurile potenţiale identificate la nivelul municipiului, măsurile, acţiunile şi resursele necesare pentru managementul riscurilor respective.

Scopurile P.A.A.R. sunt de a asigura cunoașterea de către toti factorii implicați a sarcinilor și atribuțiilor ce le revin premergător, pe timpul și după apariția unei situații de urgență, de a crea un cadru unitar și coerent de acțiune pentru prevenirea și gestionarea riscurilor generatoare de situații de urgență și de a asigura un răspuns optim în caz de urgență, adecvat fiecărui tip de risc identificat.

Obiectivele PAAR sunt:
- asigurarea prevenirii riscurilor generatoare de situații de urgență, prin evitarea manifestării acestora, reducerea frecvenței de producere ori limitarea consecințelor lor, în baza concluziilor rezultate în urma identificării și evaluării tipurilor, conform schemei cu riscurile teritoriale;
- amplasarea şi dimensionarea forţelor de intervenţie şi a celorlalte forţe destinate asigurării funcţiilor de sprijin privind prevenirea și gestionarea situațiilor de urgență;
- stabilirea concepţiei şi elaborarea planurilor de intervenţie în situaţii de urgenţă;
- alocarea și optimizarea resurselor (forţelor şi mijloacelor) necesare prevenirii și gestionării situațiilor de urgență.

SECȚIUNEA A 2-A RESPONSABILITĂȚI PRIVIND ANALIZA ȘI ACOPERIREA RISCURILOR

2.1 Acte normative de referinţă

Planul de analiză şi acoperire a riscurilor destinat pentru planificarea şi pregătirea pentru urgenţă la nivelul municipiului are la bază următoarele acte normative şi documente de referinţă :

1.O.U.G. nr. 21 din 15 aprilie 2004 privind Sistemul Naţional de Management al Situaţiilor de Urgentă, cu modificările și completările ulterioare;
2.Hotărârea Guvernului nr. 1491 din 9 septembrie 2004, actualizată pentru aprobarea Regulamentului-cadru privind structura organizatorică, atribuţiile, funcţionarea și dotarea comitetelor și centrelor operative pentru situaţii de urgenţă, cu modificările și completările ulterioare;
3.Legea nr. 481 din 8 noiembrie 2004 privind protecţia civilă, republicată, cu modificările și completările ulterioare;
4.Hotărârea Guvernului nr. 557 din 3 august 2016 privind managementul tipurilor de risc cu modificările și completările ulterioare;
5.Ordinul ministrului administrației și internelor nr. 156 din 11 decembrie 2017 pentru aprobarea Normelor metodologice privind elaborarea și testarea planurilor de urgență în caz de accidente în care sunt implicate substanțe periculoase;
6.Hotărârea Guvernului nr. 642/2005 pentru aprobarea Criteriilor de clasificare a unităților administrativ-teritoriale, instituțiilor publice și operatorilor economici din punct de vedere al protecției civile, în funcție de tipurile de riscuri specifice;

7.Ordinul nr. 1.184/2006 pentru aprobarea Normelor privind organizarea și asigurarea activității de evacuare în situații de urgență;
8.Ordinul nr. 1.259 din 10 aprilie 2006 pentru aprobarea Normelor privind organizarea și asigurarea activității de înștiințare, avertizare, prealarmare și alarmare în situații de protecție civilă, modificat și completat prin Ordinul nr. 2 din 9 ianuarie 2020;
9.Ordinul nr.1.995/1.660 din 18 noiembrie 2005/2006 pentru aprobarea Regulamentului privind prevenirea și gestionarea situațiilor de urgență specifice riscului la cutremure și/sau alunecări de teren;
10.Ordinul nr. 459/78 din 8 iulie 2019 pentru aprobarea Regulamentului privind gestionarea situaţiilor de urgenţă generate de fenomene hidrometeorologice periculoase având ca efect producerea de inundaţii, secetă hidrologică, precum şi incidente/accidente la construcţii hidrotehnice, poluări accidentale pe cursurile de apă şi poluări marine în zona costieră;
11.Ordinul nr. 132 din 29 ianuarie 2007 pentru aprobarea Metodologiei de elaborare a Planului de analiză și acoperire a riscurilor și a Structurii-cadru a Planului de analiză și acoperire a riscurilor;
12.Legea nr.307/2006 privind apărarea împotriva incendiilor, republicată în temeiul art. II din Legea nr. 28/2018, cu modificările și completările ulterioare;
13.Schema cu riscurile teritoriale din zona de competenţă a Inspectoratului pentru Situaţii de Urgenţă Dobrogea al Judeţului Constanţa aprobată de Preşedintele Comitetului Judeţean pentru Situaţii de Urgenţă.

2.2 Structuri organizatorice implicate

-Președintele Comitetului Local pentru Situaţii de Urgenţă;
-Comitetul Local pentru Situații de Urgență;
-Centrul Operativ pentru Situații de Urgență;
-Secretariatul tehnic al Comitetului Local pentru Situații de Urgență;
-Componenţa nominală a acestor structuri este prezentată în **anexa 1**.
-Şefii instituţiilor descentralizate cu responsabilităţii pe linia răspunsului la urgenţă, precum și conducătorii principalilor operatori economici de pe raza municipiului Constanța, în special a operatorilor economici a căror activitate reprezintă o sursă de risc cu consecințe nefaste pentru populatie și mediu.

Şefii structurilor menţionate mai sus vor asigura condiţiile necesare elaborării planurilor de analiză şi acoperire a riscurilor, având totodată obligaţia stabilirii şi alocării resurselor necesare pentru punerea în aplicare a acestora, potrivit legii.

Planurile de analiză şi acoperire a riscurilor la nivelul municipiului se întocmesc într-un număr suficient de exemplare, din care unul va fi pus la dispoziţia Inspectoratului Judeţean pentru Situaţii de Urgenţă.

2.3. Responsabilităţi ale organismelor şi autorităţilor cu atribuţii în domeniu

Potrivit O.U.G. nr. 21 din 15 aprilie 2004 privind Sistemul Naţional de Management al Situaţiilor de Urgenţă, cu modificările și completările ulterioare și H.G. nr. 1489 din 9 septembrie 2004 privind organizarea și funcţionarea Comitetului Naţional pentru Situaţii de Urgenţă la nivel naţional s-a constituit *Comitetul Naţional pentru Situaţii de Urgenţă*, denumit în continuare Comitet

Naţional, care se constituie şi funcţionează, potrivit legii, ca organism interministerial de management, sub conducerea nemijlocită a ministrului administraţiei şi internelor şi în coordonarea primului-ministru, în cadrul Sistemului Naţional de Management al Situaţiilor de Urgență.

Conform H.G. nr. 557 din 03/08/2016 s-a aprobat repartizarea principalelor funcţii de sprijin pe care le asigură ministerele, celelalte organe centrale şi organizaţiile neguvernamentale privind prevenirea și gestionarea situaţiilor de urgență.

În baza art. 12 din O.U.G. nr. 21/2004 privind Sistemul Naţional de Management al Situaţiilor de Urgență și a Regulamentului-cadru, aprobat prin H.G. nr. 1491/2004, la nivelul administraţiilor publice locale se constituie, prin dispoziţie a primarului localităţii:

- Comitetul Local pentru Situaţii de Urgență;
- Centrul Operativ cu activitate temporară.

Comitetul Local pentru Situații de Urgență al municipiului Constanța este organizat și funcționează prin dispoziție a primarului.

Centrul Operativ pentru Situații de Urgență al municipiului Constanța este organizat și funcționează prin dispoziție a primarului.

Comitetul Local pentru Situații de Urgență

Se constituie sub conducerea primarului:

-Din Comitetul Local fac parte un viceprimar, secretarul municipiului și reprezentanți ai serviciilor publice și ai principalelor instituții și agenți economici din municipiu, precum și manageri sau conducători ai agenților economici, filialelor, sucursalelor ori punctelor de lucru locale, care, prin specificul activității constituie factori de risc potențial generatori de situații de urgență;

-Organizarea, atribuțiile și funcționarea Comitetului Local se stabilesc prin dispoziție a primarului, cu avizul prefectului;

-Comitetul Local pentru Situații de Urgență are în componență un președinte, un vicepreședinte, membri și consultanți;

-Președintele Comitetului Local pentru Situații de Urgență este primarul;

-Vicepreședintele comitetului este, de regulă, un viceprimar;

-Membrii Comitetului pentru Situații de Urgență: secretarul municipiului și reprezentanți ai serviciilor publice și ai principalelor instituții și agenți economici din municipiu, manageri sau conducători ai agenților economici, filialelor, sucursalelor ori punctelor de lucru locale care, prin specificul activității, constituie factori generatori de situații de urgență;

-Consultanții în Comitetul pentru Situații de Urgență sunt experți și specialiști din aparatul propriu al Consiliului Local, sau din instituții și unități din subordine, reprezentanți ai altor instituții și servicii publice cu atribuții în domeniu, manageri ai societăților comerciale și regiilor autonome, care desfășoară activități în domeniul de competență respectiv;

-Persoanele din componența Comitetului Local pentru Situații de Urgență au următoarele obligații principale:

Președintele:

-Convoacă întrunirea comitetului, stabilește ordinea de zi și conduce ședințele acestuia;

-Semnează hotărârile, planurile, programele, regulamentele și măsurile adoptate;

-Semnează avizele, acordurile, împuternicirile, protocoalele;

-Informează operativ președintele comitetului ierarhic superior;

-Vicepreședintele - îndeplinește obligațiile președintelui în lipsa acestuia, precum și pe cele ce îi revin ca membru al comitetului;

Membrii:

-Participă la ședințele comitetului;
-Prezintă informări și puncte de vedere;
-Informează operativ conducătorii instituțiilor și unităților pe care le reprezintă asupra problemelor dezbătute, concluziilor rezultate, hotărârilor și măsurilor adoptate și urmăresc aplicarea acestora în sectoarele de competență;
-Mențin permanent legătura cu centrele operative corespondente;

Consultanții:

-Participă la ședintele comitetului;
-Îi consiliază pe membrii acestora asupra problemelor tehnice și de specialitate;
-Asigură documentarea tehnică de specialitate;

Comitetul Local pentru Situații de Urgență al Municipiului Constanța are următoarele atribuții principale:

-Informează prin Centrul Operațional Județean privind stările potențial generatoare de situații de urgență și iminența amenințării acestora;
-Evaluează situațiile de urgență produse pe teritoriul municipiului, stabilește măsuri și acțiuni specifice pentru gestionarea acestora și urmăresc îndeplinirea lor;
-Declară, cu acordul prefectului, starea de alertă pe teritoriul municipiului;
-Analizează și avizează planul local pentru asigurarea resurselor umane, materiale și financiare necesare gestionării situațiilor de urgență;
-Informează Comitetul Județean și Consiliul Local asupra activității desfășurate;
-Îndeplinesc orice alte atribuții și sarcini stabilite de lege sau de organismele și organele abilitate;
-Comitetul pentru Situații de Urgență se asigură cu spațiu destinat conferințelor și comunicatelor de presă cu dotările principale necesare conform Anexei nr.2 din H.G. 1491/2004.

Centrul Operativ pentru Situații de Urgență

Se constituie din personalul aparatului propriu al autorităților publice locale prin dispoziție de primar.

Centrul Operativ al Municipiului Constanța are următoarele atribuții principale:
-Centralizează și transmite operativ la Centrul Operațional Județean date și informații privind apariția și evoluția stărilor potențial generatoare de situații de urgență;
-Urmărește aplicarea regulamentelor privind gestionarea situațiilor de urgență și a planurilor de intervenție și cooperare specifice tipurilor de riscuri;
-Asigură transmiterea operativă a deciziilor, dispozițiilor și ordinelor, precum și menținerea legăturilor de comunicații cu centrele operaționale și operative implicate în gestionarea situațiilor de urgență, cu dispeceratul integrat pentru apeluri de urgență și cu dispeceratele proprii serviciilor și forțelor care intervin în acest scop;
-Centralizează solicitările de resurse necesare pentru îndeplinirea funcțiilor de sprijin pe timpul situațiilor de urgență și fac propuneri pentru asigurarea lor;
-Gestionează baza de date referitoare la situațiile de urgență;
-Îndeplinesc orice alte atribuții și sarcini privind managementul situațiilor de urgență prevăzute de lege.

Dotările principale necesare desfășurării activității Centrului Operativ se asigură de autoritățile publice locale care l-a constituit conform Anexei nr.2 din H.G. 1491/2004.

Secretariatul Tehnic al Comitetului Local pentru Situații de Urgență

Centrele operative cu activitate temporară asigură și organizează secretariatul tehnic al Comitetului pentru Situații de Urgență;

Centrul operativ asigură secretariatul tehnic permanent al Comitetului pentru Situații de Urgență care îndeplinește următoarele atribuții specifice:

-Asigură convocarea Comitetului pentru Situații de Urgență și transmiterea ordinii de zi;
-Primesc și pregătesc materialele pentru ședințele comitetului și le prezintă președintelui și membrilor;
-Execută lucrările și operațiunile de secretariat pe timpul ședintelor;
-Asigură redactarea hotărârilor adoptate, precum și a proiectelor de ordine sau dispoziții, pe care le prezintă spre aprobare;
-Difuzează documentele emise de Comitetul Local privind activitatea preventivă și de intervenție;
-Întocmește informări periodice privind situația operativă sau stadiul îndeplinirii hotărârilor adoptate;
-Întocmește proiecte de comunicate de presă;
-Urmărește realizarea suportului logistic pentru desfășurarea ședințelor comitetului;
-Gestionează documentele Comitetului pentru Situații de Urgență;
-Asigură punctul de contact cu Secretariatul Tehnic Permanent din cadrul Inspectoratului General pentru Situații de Urgență;
-Îndeplinește alte sarcini stabilite de Comitetul pentru Situații de Urgență;

Atribuțiile autorităţilor publice locale

Primarul, împreună cu membrii Comitetului Local, este responsabil pentru aplicarea măsurilor prevăzute în planurile și documentele proprii pentru urgență și pentru implementarea deciziilor luate de Comitetul Judeţean pentru Situaţii de Urgență, conform actelor normative în vigoare.

Responsabilităţile acestuia sunt:
-Întocmirea documentelor proprii pentru urgență;
-Pregătirea și dotarea Centrului local de coordonare a intervenţiei;
-Asigurarea sistemului de alarmare în zona de responsabilitate;
-Alarmarea și înştiinţarea populaţiei;
-Asigurarea dotării și pregătirii formaţiunilor proprii de intervenţie;
-Urmărirea implementării măsurilor de protecţie a populaţiei, animalelor și bunurilor în zona de responsabilitate;
-Realizarea coordonării cu forţele de intervenţie care acţionează în zona de responsabilitate.

Consiliul Local are următoarele atribuții principale:

-Aprobă organizarea protecției civile la nivelul unității administrativ –teritoriale, analizează anual și ori de câte ori este nevoie, activitatea desfășurată și adoptă măsuri pentru îmbunătățirea acesteia;
-Participă, potrivit legii, la asigurarea finanțării măsurilor și a acțiunilor de protecție civilă, precum și a serviciilor de urgență și a structurilor care au atribuții legale în acest domeniu;
-Stabilește, în condițiile legii, taxe speciale pe linia protecției civile;
-Înființează centre de formare și evaluare a personalului din serviciile voluntare de urgență;
-Gestionează, depozitează, intervine și asigură conservarea aparaturii și a materialelor de protecție civilă prin serviciile specializate din subordine;
-Asigură spațiile necesare funcționării inspectoratelor pentru situații de urgență corespunzătoare, paza și securitatea acestora și a centrelor operaționale, precum și spațiile pentru depozitarea materialelor de întreținere;

Primarul are următoarele atribuții principale:

-Propune Consiliului Local structura organizatorică de protecție civilă;
-Aduce la îndeplinire hotărârile Consiliului Local în domeniul protecției civile;
-Aprobă planurile operative, de pregătire și planificare a exercițiilor de specialitate;
-Propune fondurile necesare realizării măsurilor de protecție civilă;
-Conduce exercițiile, aplicațiile și activitățile de pregătire de protecție civilă;
-Coordonează activitatea serviciilor de urgență voluntare;
-Aprobă planurile de cooperare cu localitățile învecinate și organismele neguvernamentale;
-Dispune măsuri și controlează modul de întreținere a spațiilor de adăpostire colectivă de către administratorul acestora;
-Urmărește realizarea, întreținerea și funcționarea legăturilor și mijloacelor de înștiințare și alarmare în situații de protecție civilă;
-Răspunde de alarmarea, protecția și pregătirea populației pentru situațiile de protecție civilă;
-Solicită asistență tehnică și sprijin pentru gestionarea situațiilor de protecție civilă;
-Exercită controlul aplicării măsurilor de protecție civilă în plan local;
-Asigură evaluarea și centralizarea solicitărilor de ajutoare și despăgubiri în situații de protecție civilă, precum și distribuirea celor primite;
-Coordonează nemijlocit evacuarea populației din zonele afectate de situațiile de protecție civilă;
-Stabilește măsurile necesare pentru asigurarea hrănirii, cazării și a alimentării cu energie și apă a populației evacuate;
-Dispune măsuri pentru asigurarea ordinii publice în zona sinistrată;
-Cooperează cu primarii localităților limitrofe în probleme de interes comun;
-Gestionează, depozitează, întreține și conservă tehnica, aparatura și materialele de protecție civilă, prin serviciile de specialitate subordonate;

Atribuțiile biroului apărare civilă, sănătate și securitate în muncă și situații de urgență:

Aplicarea legislației din domeniul protecției civile - conform prevederilor Legii nr. 481/2004 - la nivelul municipiului Constanța și implicit la nivelul aparatului de specialitate al primarului:

-Identificarea și gestionarea tipurilor de riscuri generatoare de dezastre naturale și tehnologice de pe teritoriul municipiului;
-Întocmirea planurilor de analiză și de acoperire a tipurilor de riscuri în teritoriul de competență sau în domeniul de activitate;
-Culegerea, prelucrarea, stocarea, studierea și analizarea datelor și informațiilor referitoare la protecția civilă;
-Planificarea și organizarea activităților de pregătire a populației și a salariaților privind protecția civilă;
-Organizarea cooperării și a colaborării privind protecția civilă;
-Organizarea evacuării în caz de urgență civilă;
-Informarea și pregătirea preventivă a populației cu privire la pericolele la care este expusă, măsurile de autoprotecție ce trebuie îndeplinite, mijloacele de protecție puse la dispoziție, obligațiile ce îi revin și modul de acțiune pe timpul situației de urgență;
-Organizarea și asigurarea stării de operativitate și a capacității de intervenție optime a serviciilor pentru situații de urgență și a celorlalte organisme specializate cu atribuții în domeniu;

ANEXA LA HCLM NR. 303 2023

-Verifică și controlează executarea pregătirii angajaților primăriei în domeniul situațiilor de urgență;
-Colaborează cu Inspectoratul pentru Situații de Urgență "Dobrogea" al Județului Constanța;
-Participă la activitățile de pregătire pe linia activității de prevenire și de informare publică;
-Culege, prelucrează, stochează, studiază și analizează datele și informațiile referitoare la protecția civilă;
-Informează și pregătește preventiv populația cu privire la pericolele la care este expusă, măsurile de autoprotecție, mijloacele de protecție puse la dispoziție, obligații ce îi revin și modul de acțiune pe timpul situațiilor de urgență;
-Execută serviciul de permanență, îndeplinind atribuțiile specifice acestei situații;
-Propune organizarea și asigurarea activității de evacuare în situații de urgență și aplicarea măsurilor necesare în situații de conflict armat;
-Înștiințează și alarmează populația în situații de urgență și de conflict armat;
-Propune măsurile necesare pentru asigurarea condițiilor minime de supraviețuire a populației în situații de urgență sau de conflict armat;
-Aduce la îndeplinire hotărârile Consiliului Local, dispozițiile primarului și hotărârile Comitetului pentru Situații de Urgență al municipiului Constanța în domeniul protecției civile;
-Întocmește planurile operative, de pregătire și planificare a exercițiilor de specialitate;
-Propune fondurile necesare realizării măsurilor de protecție civilă;
-Întocmește planurile și convențiile de cooperare prevăzute de lege, controlează modul de întreținere a spațiilor de adăpostire;
-Ia măsuri și urmărește realizarea, întreținerea și funcționarea mijloacelor de înștiințare și alarmare în situații de protecție civilă;
-Propune solicitarea asistenței tehnice de specialitate și sprijinului pentru gestionarea situațiilor de urgență;
-Participă la evaluarea și centralizarea solicitărilor de ajutoare și despăgubiri în situații de protecție civilă, precum și distribuirea celor primite;
-Gestionează, depozitează, întreține și conservă tehnica, aparatura și materialele de protecție civilă;
-Participă la organizarea și executarea exercițiilor de alarmare publică;
-Aplică normele tehnice privind instalarea sistemului integrat de avertizare și alarmare a populației și prevederile instrucțiunilor privind semnalele și mesajele de alarmare;
-Verifică periodic sistemul de înștiințare și alarmare prin executarea de antrenamente și exerciții;
-Planifică și execută controlul periodic al adăposturilor publice și aplică normele și măsurile pentru menținerea adăposturilor în stare de funcționare;
-Identifică și stabilește posibilitățile de utilizare pentru adăpostire a altor spații existente;
-Asigură montarea, întreținerea, repararea și exploatarea sistemului de alarmare, de comunicații și informatică pe baza contractelor sau convențiilor încheiate cu operatorii economici de profil;
-Gestionează documentele și baza de date referitoare la situațiile de urgență deținute de Centrul Operativ pentru Situații de Urgență al Municipiului Constanța;
-Asigură convocarea Comitetului pentru Situații de Urgență al Municipiului Constanța și a Centrului Operativ;
-Asigură funcționarea punctului de comandă municipal pentru coordonarea de specialitate a activităților de protecție civilă pe timpul stărilor excepționale de mobilizare sau război;

-Controlează întreținerea, conservarea și modul de folosire în timp de pace a fondului privat de adăpostire și execută întreținerea și repararea adăposturilor publice aflate în administrarea consiliului local;
-Urmărește, împreună cu organele de specialitate, aplicarea măsurilor de protecție în caz de accident nuclear sau chimic;
-Întocmește situația cu tehnica și utilajele existente la agenții economici care pot fi folosite pentru intervenție și ține evidența acestora;
-Întocmește proiectele de dispoziție privind organizarea, atribuțiile și funcționarea Comitetului pentru Situații de Urgență al Municipiului Constanța și Centrului Operativ;
-Întocmește planul pentru asigurarea resurselor umane, materiale și financiare necesare gestionării situațiilor de urgență;
-Îndeplinește atribuțiile Secretariatului tehnic al Comitetului pentru Situații de Urgență al Municipiului Constanța după cum urmează:
-Asigură convocarea comitetului pentru situații de urgență și transmiterea ordinii de zi;
-Primește și pregătește materialele pentru ședințele Comitetului pentru Situații de Urgență și le prezintă președintelui și membrilor;
-Asigură redactarea hotărârilor adoptate și a proiectelor de ordine sau dispoziții pe care le prezintă spre aprobare;
-Difuzează documentele emise de Comitetul pentru Situații de Urgență privind activitatea de prevenire și intervenție;
-Întocmește informări periodice privind situația operativă sau stadiul îndeplinirii hotărârilor adoptate;
-Urmărește realizarea suportului logistic pentru desfășurarea ședințelor comitetului;
-Asigură punctul de contact cu Secretariatul Tehnic Permanent din cadrul Inspectoratului pentru Situații de Urgență "Dobrogea" al municipiului Constanța;
-Participă la îndeplinirea atribuțiilor Centrului Operativ pentru Situații de Urgență al Municipiului Constanța după cum urmează:
-Centralizează și transmite operativ Centrului Operațional Județean date și informații privind apariția și evoluția stărilor, potențial generatoare de situații de urgență, întocmind rapoarte operative și de sinteză;
-Urmărește aplicarea regulilor privind gestionarea situațiilor de urgență și a planurilor de intervenție și cooperare specifice tipurilor de riscuri;
-Asigură transmiterea operativă a deciziilor, dispozițiilor, ordinelor, precum și menținerea legăturilor de comunicare cu Centrul Operațional și alte centre operative implicate în gestionarea situațiilor de urgență și cu dispeceratele proprii serviciilor și forțelor care intervin în aceste situații;
-Asigură coordonarea atribuțiilor ce revin Comisiei Locale pentru Probleme de Apărare a Muncipiului Constanța pe linia pregătirii economiei și teritoriului pentru apărare, evidenței militare și mobilizării la locul de muncă;
-Încheie convenții cu Centrul Meteorologic Regional Dobrogea pentru furnizarea prognozelor, atenționărilor și avertizărilor meteorologice și înștiințează structurile conform schemei de înștiințare;

Responsabilitățile organismelor cu care se cooperează

Comitetul Județean pentru Situații de Urgență Constanța

-Informează Comitetul Național, prin Inspectoratul General, privind stările potențial generatoare de situații de urgență și iminența amenințării acestora;
-Evaluează situațiile de urgență produse în județul Constanța, stabileste măsuri și acțiuni specifice pentru gestionarea acestora și urmărește îndeplinirea lor;

ANEXA LA HCLM NR. 303 /2023

-Declară, cu acordul ministrului administrației și internelor, starea de alertă la nivel județean sau în mai multe localități ale județului și propune instituirea stării de urgență;
-Analizează și avizează planul județean pentru asigurarea resurselor umane, materiale și financiare necesare gestionării situațiilor de urgență;
-Informează Comitetul Național și consiliul județean asupra activității desfășurate;
-Îndeplinesc orice alte atribuții și sarcini stabilite de lege sau de Comitetul Național.

Inspectoratul pentru Situatii de Urgență "Dobrogea" al Județului Constanța

-Elaborează procedurile Secretariatului Tehnic Permanent al C.J.S.U. precum și planuri și proceduri proprii de intervenție;
-Urmărește și coordonează realizarea introducerii măsurilor de protecție a populației în situații de urgență;
-Urmărește asigurarea și aplicarea măsurilor de protecție și intervenție în cadrul grupurilor de intervenție;
-Urmărește asigurarea intervenției pentru prevenirea și stingerea incendiilor;
-Amenajează și întreține postul de înștiințare și alarmare;
-Organizează și aduce în stare de funcționare punctele de măsurare a radioactivității mediului;
-Organizează acțiunea de evacuare;
-Întocmește, înaintează spre avizare, actualizează și aplică Planul de protecție și intervenție în situații de urgență;
-Notifică toți componenții Comitetului Județean pentru Situații de Urgență;
-Activează sistemul de decontaminare al terenurilor și al clădirilor;
-Urmărește asigurarea participării formațiilor subordonate la acțiunea de decontaminare a clădirilor, mijloacelor de transport și a unor categorii de instalații;
-Înștiințează localitățile din zona de risc în situații de urgență;

Autoritatea de sănătate publică

-Elaborează planuri și proceduri proprii de urgență;
-Organizează acţiunea în situaţie de urgenţă;
-Organizează sistemul asistenței sanitare de urgență;
-Asigură spaţii de spitalizare în situaţie de urgenţă;
-Organizează sistemul propriu de supraveghere și control în situaţie de urgenţă;
-Organizează sistemul de control în situaţie de urgenţă al populaţiei prin Spitalul Clinic Judeţean de Urgență Constanța și unităţile sanitare special desemnate;
-Urmărește aplicarea sistemului de asigurare tehnico-medicală și farmaceutică.

Spitalul militar Constanța

-Organizează acțiuni în situaţii de urgenţă în unitățile militare;
-Organizează și conduce acţiunea de administrare în situație de urgență pentru subunităţile militare de intervenție;
-Organizează controlul în situaţii de urgență;
-Asigură spații de spitalizare în situaţii de urgență.

Poliția Municipiului Constanța

-Elaborează planuri și proceduri proprii de urgență;

-Urmăreşte asigurarea şi aplicarea măsurilor de protecţie şi intervenţie în unităţile şi organismele subordonate;
-Asigură participarea subunităților la acţiuni de protecţie şi intervenţie;
-Urmăreşte asigurarea acţiunilor de ordine, pază şi controlul circulaţiei în zonele afectate;
-Urmăreşte desfăşurarea acţiunilor de înştiinţare şi informare a publicului în zonele afectate;
-Organizează controlul traficului rutier, în cooperare cu Inspectoratul Judeţean de Poliție.

Inspectoratul de jandarmi județean

-Urmăreşte asigurarea acţiunilor de ordine, pază şi controlul circulaţiei în situaţii de urgenţă ;
-Urmăreşte desfăşurarea acţiunilor de înştiinţare şi informare a publicului în situaţii de urgenţă ;
-Urmăreşte realizarea măsurilor date în competență pentru paza obiectivului prin intensificarea măsurilor de pază și apărare a cazărmii proprii;
-Participă, împreună cu celelalte componente ale Administraţiei Publice Locale, la evacuarea populaţiei din zonele afectate;
-Urmăreşte participarea împreună cu organele de poliție la realizarea măsurilor de pază și ordine.

Unități militare de pe teritoriul municipiului

-Monitorizarea pericolelor;
-Monitorizarea transporturilor de materiale explozive militare;
-Monitorizarea obiectivelor militare, sursă de risc la explozii;
-Evaluarea riscurilor specifice:
- căderi de obiecte cosmice;
- amenințări ecologice;

-Evaluarea efectelor negative:
- ale situațiilor de urgență care s-au produs;
- ale stărilor potențial generatoare de situații de urgență;

-Căutarea și salvarea persoanelor;
-Acordarea asistenței medicale de urgență;
- instalarea spitalelor de campanie;

-Localizarea și stingerea incendiilor la structurile subordonate;
-Neutralizarea efectelor materialelor periculoase:
- intervenția operativă cu mijloace și materiale de neutralizare a efectelor materialelor periculoase;

-Asigurarea transportului forțelor și mijloacelor de intervenție, persoanelor evacuate și altor resurse;
-Asigurarea cazării și adăpostirii persoanelor afectate sau evacuate:
- asigurarea cazării persoanelor evacuate;

-Efectuarea depoluării și decontaminării;
- asigurarea operativă a forțelor și mijloacelor de sprijin precum și a materialelor necesare pentru realizarea decontaminării populației, căilor rutiere și clădirilor;
- efectuarea decontaminării populației;
- decontaminarea terenurilor și clădirilor;

Agenția de protecție a mediului

ANEXA LA HCL-LM NR. 303 2023

-Elaborează planuri și proceduri proprii de urgență;
-Elaborează proceduri de control și supraveghere în situaţii de urgenţă a factorilor de mediu;
-Centralizează și verifică datele privind supravegherea în situaţie de urgenţă și le transmite Comitetului pentru situații de urgență;
-Elaborează recomandări de specialitate pentru CLSU;
-Asigură transmiterea către C.L.S.U. a datelor în situaţii de urgenţă.

Direcția pentru agricultură și dezvoltare rurală

-Elaborează planuri și proceduri proprii de urgență;
-Organizează acţiuni de profilaxie și asistență veterinară de urgență, pentru societăţile agricole cu capital majoritar de stat, societăţile agricole privatizate și pentru populaţia deţinătoare de efective animale;
-Urmăreşte aplicarea normelor de utilizare a alimentelor de origine animală, cerealelor și furajelor în colaborare cu Autoritatea de Sănătate Publică și Direcţia Sanitar Veterinară și pentru Siguranţa Alimentelor;
-Asigură forțe și mijloace în situaţie de urgenţă;
-Elaborează procedura de evacuare a populaţiei și animalelor.

Direcția sanitar veterinară și pentru siguranța alimentelor

-Elaborează planuri și proceduri proprii de urgență;
-Organizează sistemul propriu de supraveghere în situaţii de urgenţă;
-Urmăreşte aplicarea procedurilor de control și supraveghere în situaţie de urgenţă;
-Organizează acţiuni de profilaxie și asistență veterinară de urgență.

Inspectoratul de Stat în Construcții

-Monitorizarea pericolelor:
- monitorizarea pericolelor seismice;
- monitorizarea siguranței în construcții;

-Evaluarea riscurilor specifice:
- prăbușiri de teren în zone urbane;
- alunecări de teren;
- amenințări la adresa infrastucturilor critice;

-Evaluarea efectelor negative:
- ale situațiilor de urgență care s-au produs;
- ale stărilor potențial generatoare de situații de urgență;

-Informarea și educarea preventivă a populației;
-Efectuarea lucrărilor publice și inginerești de reabilitare la construcțiile, instalațiile și amenajările afectate;
-Evaluarea rapidă a stabilității structurilor și stabilirea măsurilor de intervenție în primă urgență la construcțiile vulnerabile și care prezintă pericol public;
-Nominalizarea responsabilităților în realizarea măsurilor de intervenție de primă urgență.

Inspectoratul Școlar Județean

-Evaluarea efectelor negative:
- ale situațiilor de urgență care s-au produs;
- ale stărilor potențial generatoare de situații de urgență;

- informarea și educarea preventivă a populației prin instituțiile de învățământ;

-Evacuarea unităților de învățământ;
-Asigurarea cazării și adăpostirii persoanelor afectate sau evacuate.

S.C.Enel Distribuție Dobrogea S.A.

-Elaborează planuri și proceduri proprii de urgență;
-Asigură buna funcţionare a reţelei de electricitate în zonele afectate;

Crucea Roșie-Filiala Constanța

-Elaborează planuri și proceduri proprii de urgență;
-Participă la acţiuni de acordare a primului ajutor medical, în situaţii de urgenţă.

C.N. Căi Ferate S.A. - Regionala C.F. Constanţa

-Elaborează planuri și proceduri proprii de urgență;
-Asigură sistemul propriu de control în situaţii de urgenţă;
-Elaborează planuri de asigurare a acţiunilor de evacuare în colaborare cu Inspectoratul pentru Situaţii de Urgenţă "Dobrogea" al judeţului Constanţa.

Lista autorităţilor şi factorilor care au reponsabilităţi în analiza şi acoperirea riscurilor în Municipiul Constanţa este prezentată în **anexa 2.**

Atribuțiile principale ale responsabililor cuprinşi în P.A.A.R. sunt prezentate în **anexa 3.**

Personalul Comitetului Local pentru Situaţii de Urgenţă, precum şi cel al celorlalte forţe destinate prevenirii şi combaterii riscurilor generatoare de situaţii de urgenţă are obligaţia să cunoască în părţile care îl privesc conţinutul planului de analiză şi acoperire a riscurilor şi să îl aplice, corespunzător situaţiilor de urgenţă specifice.

ANEXA LA HCLM NR. 303/2023

CAPITOLUL II

CARACTERISTICILE UNITĂŢII ADMINISTRATIV-TERITORIALE

Secţiunea 1 Amplasare geografică şi relief

Mărturii documentare incontestabile de natura arheologică atestă existența - încă din secolul VI î. H. - a orașului Tomis, pe promontoriul care reprezintă vatra Constanței de astăzi.

Tomisul - gazda poetului exilat Publius Ovidius Naso, a fost întemeiat în cadrul unui amplu proces de colonizări grecești pe țărmul Pontului Euxin, căpătând atributele unui oraș începând din secolul IV I. H. Importanța Tomisului a crescut considerabil în vremea împăratului Constantin cel Mare - din al cărui nume derivă numele actual al orașului. Supus cavalcadelor popoarelor migratoare, apoi aflat sub stăpânirea Imperiului Otoman, orașul a fost prefăcut în ruine de nenumărate ori.

Municipiul Constanţa, reşedintă a judeţului Constanţa, este situat în extremitatea de sud-est a României, la ţărmul Mării Negre, având coordonatele: 440^0 11` - latitudine nordică, $280^0$ 39` - longitudine estică.

Suprafaţa teritoriului administrativ este de 124,89 km². La limita de nord a orașului se situează stațiunea Mamaia, plaja întinzându-se pe o lungime de 6 km orientată spre est ceea ce îi conferă însorire tot timpul zilei. Din punct de vedere geografic, stațiunea Mamaia este o lagună. Din punct de vedere administrativ Mamaia este un cartier al municipiului Constanța. Merită subliniat faptul că orașul Constanța este lipit în partea lagunară de nord prin stațiunea Mamaia de orașul Năvodari, în partea deluroasă de nord-nord-vest prin cartierul Palazu Mare de orașul Ovidiu, iar în partea de sud prin portul Constanța Sud de comuna Agigea.

O mare parte din suprafața orașului se află într-o zonă lagunară, având lacul Siutghiol ("Ghiolul Mare" în folclorul local, sau lacul Mamaia în limbaj turistic) în nord și lacul Tăbăcărie ("Ghiolul Mic" în folclorul local) în est-nord-est. Constanța se află practic pe o insulă, municipiul fiind mărginit la nord-vest și nord de Canalul Poarta Albă-Midia-Năvodari, la est de Marea Neagră, iar la sud și vest de Canalul Dunăre-Marea Neagră. Deși la suprafață orașul nu are nici o sursă de apă curgătoare, în subteran situația este spectaculoasă. Pe sub Constanța trece un fluviu subteran (Acviferul Jurasic - Superior - Barremian în limbaj de specialitate) care curge cu 2 metri pe zi din direcția sud-vest spre nord-est și al cărui debit îl depășește cu mult pe cel al Dunării, fiind cel mai important zăcământ de apă potabilă din România. Toată apa potabilă furnizată populației orașului este extrasă prin câteva zeci de puțuri din acest enorm acvifer subteran și numai consumul industrial se face din sursa de suprafață "Galeșu" aflată pe Canalul Poarta Albă-Midia-Năvodari. Din acest motiv municipiul Constanța nu s-a aflat niciodată în situația de a restricționa consumul de apă potabilă, chiar și în vârf de sezon turistic, pe caniculă sau secete prelungite.

Portul Constanţa este principalul port al României la Marea Neagră şi este situat în topul primelor 10 porturi europene, fiind întins pe o suprafaţă de 3926 ha (uscat şi acvatoriu).

Cota Portului Comercial Constanţa şi a Portului de Agrement Tomis este de + 2, 50 m altitudine.

Cele două mari unităţi hidrografice, Marea Neagră şi sistemul fluvial, continental al Dunării, au favorizat dezvoltarea vieţii economice şi culturale încă din cele mai vechi timpuri.

Plaja Mării Negre se întinde pe toată partea de est a municipiului Constanța, pe o lungime de aproximativ 10 km, având în prezent o suprafață de 65,27 ha, din care 46,41 ha reprezintă plaja înnisipată rezultată în urma derulării proiectului de reabilitare a plajelor.

Municipiul Constanţa, cu regiunea sa înconjurătoare, reflectă destul de fidel alcătuirea substratului sau geologic; relieful intravilanului şi împrejurimile sale constituie o expresie a modulării externe fizico-geografice a acestui substrat. Marea şi uscatul au avut aici un rol hotărâtor atât în dezvoltarea oraşului, cât şi în evoluţia geografică a teritoriului dobrogean. Sub raportul reliefului, zona geografică a municipiului Constanţa face parte din unitatea naturală a Dobrogei de sud, care în acest sector prezintă un aspect puternic fragmentat. Relieful pe care este situat municipiul Constanţa îl constituie ţărmul Mării Negre şi înălţimile reduse ale podişului dobrogean.

În zona de ţărm, trăsătura principală a reliefului o formează partea terminală a platformei continentale, cu o pantă uşor înclinată spre mare şi care se încheie cu o faleză înaltă şi abruptă ca rezultat al interacţiunii între apă şi uscat din zona continentală s-a dezvoltat o peninsulă de forma alungită pe suprafaţa căreia au luat fiinţă primele aşezări.

Vatra oraşului s-a extins pe teritoriul acestor două unităţi naturale (peninsulară şi continentală), care din punct de vedere fizico-geografic şi economic se deosebesc între ele, împărţind oraşul în două unităţi geografice distincte. Zona peninsulară a oraşului se caracterizează printr-un relief fragmentat, terminat printr-o faleză cu înălţimi mai mari în partea de nord-vest şi ceva mai reduse în sud-est. Zona continentală ocupă o suprafaţă mult mai mare decât prima, având o formă larg boltită, cu dealuri aproape imperceptibile ce ating în unele puncte înăţimi de peste 70 m.

În afara numeroaselor dotări social–culturale şi de învăţământ, stabilmente de sănătate, operatori economici, Constanţa este impregnată de obiective turistice reprezentative, unele cu valoare de unicat, excepţionale prin mărturiile lor istorice ce le conservă.

Paralel cu activitatea economică a municipiului se adaugă şi funcţia balneo-climaterică ce o înglobează şi pe cea turistică prin gradul său de dezvoltare economică, social-culturală şi concentrarea unei părţi însemnate a populaţiei, municipiul Constanţa este şi primul centru administrativ, politic şi cultural al Dobrogei.

În municipiul Constanţa îşi desfăşoară activitatea instituţiile administrative şi culturale şi sunt concentrate instituţiile de cercetare ştiinţifică, de învăţământ şi cultură, etc.

Fişa municipiului Constanţa este prezentată în **anexa 4**.

Secţiunea a 2-a Caracteristici climatice

Clima municipiului Constanţa evoluează pe fondul general al climatului temperat continental, prezentând anumite particularităţi legate de poziţia geografică între Dunăre și Marea Neagră şi de componentele fizico-geografice ale teritoriului.

Existenţa Mării Negre şi a fluviului Dunărea, cu o permanentă evaporare a apei, asigură umiditatea aerului şi totodată provoacă reglarea încălzirii acestuia.

Caracterul temperat-continental al climei (excepție făcând litoralul), este bine redat de valoarea medie anuală a temperaturii aerului care variază între 11-14^{0}C. În zona litorală, climatul temperat-continental prezintă o accentuată influență marină. Căldura verilor este atenuată de briza mării și iernile sunt marcate de

ANEXA LA HCLM NR. 303 2023

vânturi puternice și umede ce suflă dinspre mare. Influențele Mării Negre se resimt prin toamne lungi și călduroase și primăveri târzii și răcoroase.

Un alt factor care influențează clima municipiului Constanța îl reprezintă altitudinea redusă a reliefului, precum și orientarea și inclinarea pantelor care provoacă local diferențieri climatice ca urmare a variației unghiului de incidență a razelor solare. Radiația solară este diferențiată, în sensul că durata de strălucire a soarelui este mai mare în partea de sud a județului decât în partea de nord.

În general, influența Mării Negre, are ca rezultat modificarea caracterelor climatice, în sensul că amplitudinile termice diurne și anuale sunt mai reduse în zonele respective.

Temperaturile medii multianuale se înscriu cu valori superioare mediei pe țară. Aceste trăsături ale climatului pun în evidență prezența unei temperaturi medii anuale de 11,9-12,1^0 C în zona litorală, 11,0-11,3^0 C în zona vestică, de-a lungul Dunării, 11,3 ^{0}C în zona centrală a județului și 11,0 ^{0}C în partea sudică.

Studiind evoluția valorilor de temperatură a aerului, constatăm faptul că în ultimii ani s-au înregistrat mai multe zile pe an cu temperatura maximă a aerului de peste 30^{0}C. În cursul unor asemenea zile s-a depășit și pragul critic de 80 unități al indicelui de confort termic. Cea mai rece perioadă a anului a fost de obicei a treia decadă a lunii ianuarie, când temperatura aerului a coborât în unele ierni până la valori de -20...-21^{0}C, iar vântul a suflat puternic, viscolind ninsoarea și troienind zăpada.

Durata de strălucire a soarelui se ridică la o valoare medie multianuală de 2286,3 ore/an.

Energia radiantă primită de la soare sub formă de radiație globală anuală, exprimată în valori multianuale, însumează cca 4.000 calorii/cm^2/an, pe timp cu cer acoperit reducându-se cu peste ½ din valoarea înregistrată pe cer senin.

Temperatura minimă absolută înregistrată în municipiul Constanța a fost de: - 25^{0}C la 10 februarie 1929;

Temperatura maximă absolută înregistrată în municipiul Constanța a fost de: + 38,5^{0}C la Constanța la 10 august 1927;

La 27 februarie 1995 la Medgidia s-a înregistrat cea mai ridicată temperatură din țară pe timp de iarnă, aceasta fiind de + 26°C.

Conform datelor primite de la Centrul Meteorologic Dobrogea, din analiza cantităților medii multianuale de precipitații înregistrate pe teritoriul municipiului, influența Mării Negre este evidentă. Cantitățile reduse de precipitații 400-500mm anual, situează Constanța printre regiunile cu cele mai mici valori din țară.

Repartiția cantităților medii anuale de precipitații este neuniformă. De asemenea se constată o mare disproporție între perioada caldă și perioada rece a anului. Începutul anotimpului cald, iunie, este marcat de o creștere a cantităților de precipitații, rezultat al ploilor torențiale. În lunile iulie și august, cantitățile medii scad față de lunile precedente. În perioada mai-iunie se înregistrează averse de ploaie care pot avea și caracter torențial, însoțite frecvent de descărcări electrice și uneori de grindină și de intensificări susținute ale vântului, cu aspect de vijelie.

Ca și o caracteristică generală, în perioada rece a anului în evoluția precipitațiilor se disting două perioade: una mai umedă (noiembrie-ianuarie) și alta mai uscată (februarie-martie). În ultimii ani, în sezonul rece s-au înregistrat cantități mai mari de precipitații cu precădere în luna ianuarie.

Vântul, elementul climatic cel mai dinamic, este rezultatul direct al diferenței de presiune dintre două mase de aer învecinate. Vântul are un rol deosebit de important în echilibrarea contrastelor din atmosferă ce iau naștere în urma proceselor diferite de încălzire și răcire a suprafeței terestre. Prin acțiunea sa de ventilație, moderează excesele microclimatice locale, dar tot așa de bine poate

imprima peisajului dobrogean, un caracter arid prin intensificarea transpirației plantelor și evaporarea apei din sol.

Vânturile sunt determinate de circulaţia general atmosferică şi condiţiile geografice locale. Caracteristice zonei sunt vânturile din nord și nord-est, care își păstrează caracterul predominant. În sezonul cald, pe litoral predomină vântul din direcțiile sud-est și sud. Specifică litoralului este circulația locală a aerului, sub forma brizelor. Clima litoralului este blândă, vara zilele sunt lungi și călduroase, durata de strălucire a soarelui în luna iulie este de 10-12 ore pe zi, iar temperatura medie zilnică este de 24-25^{0}C. În sezonul cald, brizele marine bogate în aerosoli atenuează arșița zilelor toride.

TABEL 2.1

DATE ÎNREGISTRATE LA STAȚIA METEOROLOGICĂ CONSTANȚA

Stația meteo	Temperatura aerului					Precipitații (l/mp)		
Constanța	Medie	Minimă	Data	Maximă	Data	Cant. totală anuală	Cant. max. în 24 ore	Data
2016	13,4	-11,7	25.01.2016	32,6	07.08.2016	506,3	69,4	19.09.2016
2017	12,9	-15,8	10.01.2017	34,7	04.08.2017	508,3	77	28.07.2017
2018	13,3	-11,8	01.03.2018	32,2	13.07.2018	502,1	42	29.07.2018
2019	14,4	-7,8	08.01.2019	33,8	31.07.2019	320,6	53,3	20.08.2019
2020	14,1	-4,8	08.02.2020	33,8	27.07.2020	278,8	24	07.07.2020
2021	13,2	-9,7	13.02.2021	33,6	29.07.2021	648	46,6	13.10.2021
2022	13,8	-7,8	13.01.2022	33.5	17.08.2022	297,5	52,5	15.08.2022

SURSA: CENTRUL METEOROLOGIC REGIONAL DOBROGEA

TABEL 2.2

CANTITATEA LUNARĂ DE PRECIPITAȚII

STAȚIA METEOROLOGICĂ CONSTANȚA					
2020	Cant. lunară de precipitații (l/mp)	2021	Cant. lunară de precipitații (l/mp)	2022	Cant. lunară de precipitații (l/mp)
Ian.	1,7	Ian.	74,8	Ian.	10,5
Febr.	28,9	Febr.	22,8	Febr.	21,1
Martie	15,6	Martie	52,3	Martie	9,4
Aprilie	3,8	Aprilie	64,1	Aprilie	21,6
Mai	10,3	Mai	53,6	Mai	13,1
Iun.	55,5	Iun.	129,5	Iun.	33,1
Iul.	28,9	Iul.	36	Iul.	15,1
Aug.	7,3	Aug.	5,3	Aug.	56,7
Sept.	14,7	Sept.	22,6	Sept.	75,7
Oct.	14,1	Oct.	88,4	Oct.	6,8
Nov.	20,6	Nov.	31,6	Nov.	22,7
Dec.	72,4	Dec.	67	Dec.	12,4

SURSA: CENTRUL METEOROLOGIC REGIONAL DOBROGEA

TABEL 2.2

VALORI MEDII LUNARE ALE TEMPERATURII

STAȚIA METEOROLOGICĂ CONSTANȚA					
2020	Temperatura medie a aerului (^{0}C)	2021	Temperatura medie a aerului (^{0}C)	2022	
Ian.	3,2	Ian.	4,5	Ian.	3,1
Febr.	6,4	Febr.	4,2	Febr.	5,6
Martie	8,9	Martie	5,7	Martie	4,0
Aprilie	10,7	Aprilie	9,8	Aprilie	11,6
Mai	16	Mai	16,6	Mai	17,0
Iun.	21,1	Iun.	20,8	Iun.	22,2
Iul.	24,6	Iul.	25,1	Iul.	24,5
Aug.	24,9	Aug.	24,6	Aug.	25,5
Sept.	21,6	Sept.	19,8	Sept.	19,7
Oct.	17,2	Oct.	12,7	Oct.	15,0
Nov.	8,1	Nov.	10,1	Nov.	10,8
Dec.	6,9	Dec.	5,5	Dec.	6,0

SURSA: CENTRUL METEOROLOGIC REGIONAL DOBROGEA

Din comparațiile valorilor temperaturii aerului înregistrate la stația meteo Constanța, cu valorile multianuale, se constată că media anuală a temperaturii aerului în 2020 a fost cu 1,5^{0}C mai ridicată. Față de anii precedenți, mediile temperaturii aerului din lunile de vară, toamnă și iarnă ale anului 2020, au fost mai ridicate cu până la 3,7^{0}C față de valorile multianuale din ultimii 30 de ani. Lunile noiembrie și decembrie au ieșit în evidență, valorile medii ale temperaturii aerului fiind cu 4-5^{0}C mai ridicate decât valorile multianuale ale lunilor respective. Temperatura maximă anuală a aerului la stația meteorologică Constanța a fost de 33,8^{0}C și s-a înregistrat în data de 27.07.2020. Cea mai rece perioadă a anului 2020 a fost prima decadă a lunii februarie, când temperatura aerului a coborât până la valori de -4,8^{0}C (08.02.2020).

Din punct de vedere al precipitațiilor, doar în lunile iunie și decembrie cantitățile lunare au fost semnificativ mai ridicate decât valorile multianuale din ultimii 30 de ani. Cantitățile totale lunare de precipitații nu au fost repartizate uniform pe parcursul lunilor, ci au căzut în doar câteva zile, sau în intervale scurte. De exemplu, la Constanța în luna decembrie s-a înregistrat cea mai mare cantitate lunară din 2020, adică 72,4 l/mp. Cantitatea maximă în 24 de ore a fost de 22,9 l/mp/08.12.2020. Au căzut precipitații în 20 din cele 31 de zile ale lunii decembrie, însă în luna iulie s-au înregistrat doar 3 zile cu precipitații, cantitatea maximă în 24 de ore a fost 24 l/mp/07.07.2020, când s-au înregistrat precipitații torențiale.

În 9 din cele 12 luni ale anului 2020 cantitățile de precipitații înregistrate au fost semnificativ mai scăzute decât valorile multianuale din ultimii 30 de ani. Lunile ianuarie, aprilie și august au fost cele mai sărace în precipitații cu cantitățile totale lunare de numai 1,7 l/mp, 3,8 l/mp și respectiv 7,3 l/mp. În Dobrogea conținutul de umiditate în stratul de sol 0-20 cm a prezentat valori scăzute (secetă pedologică moderată) și deosebit de scăzute (secetă pedologică puternică și extremă).

Din punct de vedere al fenomenelor meteorologice de iarnă, la Constanța în perioada 06-10.02.2020 s-au înregistrat precipitații sub formă de ninsoare și depuneri de gheață pe sol și conductori aerieni.

Fenomene meteorologice deosebite:

În noaptea de 05/06.02.2020 și în ziua de 03.02.2020, la stația meteorologică de la Constanța au căzut precipitații sub formă de ploaie, lapoviță și ninsoare, cantitatea totală înregistrată fiind de 5,3 l/mp. Temperatura minimă a

aerului a fost de -1,7^{0}C și cea maximă 5,3^{0}C. Vântul a suflat cu viteze de până la 25 m/s la rafală. Stația meteorologică automată autonomă Constanța Dig a înregistrat viteze ale vântului de până la 29m/s la rafală. Pe baza estimărilor din datele de la radarul meteorologic, Administrația Națională de Meteorologie București, prin Centrul Național de Prognoză a Vremii, a emis pentru Dobrogea avertizări meteorologice tip cod roșu în județul Tulcea și cod portocaliu viza și zona de litoral a județului Constanța. Fenomenele meteorologice avertizate au fost intensificări susținute ale vântului, temporar ninsoare viscolită cu scăderea vizibilității.

În ziua de 07.07.2020 în Dobrogea vremea a fost călduroasă, izolat caniculară cu disconfort termic accentuat. Indicele de temperatură-umezeală (ITU) a atins și depășit pe arii extinse pragul critic de 80 de unități. Temperaturile maxime s-au încadrat între 29 de grade Celsius la Mangalia și 36 de grade Celsius la Hârșova și Medgidia. După amiaza și în prima parte a nopții vremea a fost instabilă, cu cerul mai mult noros. Pe arii extinse au fost vijelii (rafale de până la 83km/h), averse torențiale (cantități maxime de apă raportate până la ora 21:00-53 l/mp Techirghiol și 63 l/mp Baia – jud. Tulcea, posturi pluvio Apele Române), frecvente descărcări electrice și grindină. În data de 07.07.2020 în intervalul orar 16:25-20:45 la stația meteorologică Constanța s-au înregistrat precipitații sub formă de averse însoțite de descărcări electrice (cantitate totală: 25,6 l/mp). În intervalul orar 16:30-17:30 precipitațiile au fost torențiale. În intervalul orar 16:30-17:30 precipitațiile au fost torențiale. În intervalul orar 16:36-16:56 s-a înregistrat vijelie. Vântul a suflat cu viteze de până la 16,8 m/s la rafală (60,5 km/h). La stația meteorologică automată autonomă Constanța Dig, în data de 07.07.2020 s-au înregistrat precipitații temporare având caracter torențial și însoțite de descărcări electrice (cantitate totală: 33,9 l/mp). Vântul a suflat cu viteze de până la 24 m/s (86,4 km/h) la rafală.

În intervalul 07.07.2020 ora 14:00-07.07.2020 ora 22:00, pentru zona județelor Constanța și Tulcea, Administrația Națională de Meteorologie, prin Centrul Național de Prognoză Meteorologică, a emis avertizare meteorologică cod portocaliu de interes general.

Din comparația valorilor temperaturii aerului înregistrate la stația meteo Constanța, cu valorile multianuale, se constată că media anuală a temperaturii aerului în 2021 a fost cu 0,6^{0}C mai ridicată. Față de anii precedenți, mediile temperaturii aerului din lunile de iarnă ale anului 2021 au fost mai ridicate cu 1,5-3,1^{0}C față de valorile multianuale din ultimii 30 de ani. În 2021, lunile ianuarie, iulie, august, noiembrie și decembrie au avut valorile medii ale temperaturii aerului cu până la 3^{0}C mai ridicate decât valorile multianuale ale lunilor respective. Temperatura maximă anuală a aerului la stația meteorologică Constanța a fost 33,6^{0}C și s-a înregistrat în data de 29.07.2021. Cea mai rece perioadă a anului a fost 13-17.02.2021, când temperatura aerului a coborât până la valoarea de -9,7^{0}C (13.02.2021).

Din punct de vedere al precipitațiilor în lunile ianuarie, martie, aprilie, mai, iunie și octombrie cantitățile lunare au fost semnificativ mai ridicate decât valorile multianuale din ultimii 30 de ani. Ca și în anii precedenți, cantitățile de precipitații nu au fost repartizate uniform pe parcursul lunilor respective, ci au căzut în doar câteva zile sau în intervale scurte. De exemplu, la Constanța în luna iunie s-a înregistrat cea mai mare cantitate lunară de precipitații din 2021, adică 129,5 l/mp (însemnând o abatere pozitivă de 88,7 l/mp față de media multianuală a precipitațiilor lunilor iunie din perioada 1991-2020). Cantitatea maximă în 24 a fost de 46,6 l/mp și s-a înregistrat în noaptea de 12/13.10.2021 și în prima jumătate a zilei de 13.10.2021. Lunile deficitare în precipitații au fost februarie, iulie, august, septembrie și noiembrie. Luna august a fost cea mai săracă în precipitații, 5,3 l/mp (cu 32,4 l/mp mai puțin decât media multianuală a precipitațiilor lunilor august din

ANEXA LA
303 /2023

perioada 1991-2020), în Dobrogea conținutul de umiditate în stratul de sol 0-20 cm a prezentat valori scăzute (secetă pedologică puternică și extremă).

Analizând fenomenele meteorologice specifice sezonului rece, se constată că și în anul 2021 la Constanța nu s-au produs viscole. În noaptea de 27/28.01.2021 când a nins și vântul a tins viteze de 17-19 m/s la rafală, s-a înregistrat transport de zăpadă la sol, în total, în 2021 au fost 14 zile cu ninsoare și aversă de ninsoare 9dintre care doar în 6 zile s-a depus strat de zăpadă). În perioada 13-16.02.2021 s-au înregistrat și depuneri de gheață pe sol și conductori aerieni (polei).

Analizând fenomenele meteorologice specifice sezonului cald, se constată că și în anul 2021 la Constanța s-au înregistrat cazuri de precipitații torențiale în lunile de vară, mai ales iunie (de exemplu în noaptea de 18/19.06.2021 s-au înregistrat averse torențiale totalizând 33 l/mp), precum și câteva zile în care vremea a fost călduroasă, cu disconfort termic accentuat, indicele temperatură-umezeală (ITU) a atins și depășit pragul critic de 80 de unități în următoarele perioade: 24-26.06.2021, 15-20.07.2021, 28-29.07.2021, 01-02.08.2021, 05.08.2021 și 29.08.2021.

Din comparația valorilor temperaturii aerului înregistrate la stația meteo Constanța, cu valorile multianuale din perioada de referință 1990-2020, se constată că media anuală a temperaturii aerului în 2022 a fost cu 1,1^{0}C mai ridicată. Mediile temperaturii aerului din lunile de iarnă ale anului 2022 au fost mai ridicate cu 1,7-2,9^{0}C față de valorile multianuale din ultimii 30 de ani. Cu excepția lunii martie, toate celelalte luni ale anului 2022 au avut valorile medii ale temperaturii aerului mai ridicate decât valorile multianuale ale lunilor respective. Temperatura maximă anuală a aerului la stația meteorologică Constanța a fost 33,5^{0}C și s-a înregistrat în data de 17.08.2022. Cea mai rece perioadă a anului a fost 12-14.01.2022, când temperatura aerului a coborât până la valoarea de -7,8^{0}C (13.01.2022).

În anul 2022 la stația meteorologică Constanța, cantitatea lunară de precipitații cea mai mare a fost de 75,7 l/mp (septembrie) și cantitatea lunară cea mai mică a fost 6,8 l/mp (octombrie). Cu excepția lunilor august și septembrie, toate celelalte luni ale anului 2022 au fost deficitare în precipitații. Cantitățile lunare au fost semnificativ mai scăzute decât valorile multianuale din perioada de referință 1990/2020. Doar în lunile august și septembrie, cantitățile totale lunare au depășit valorile multianuale, dar aceste precipitații nu au fost repartizate uniform pe parcursul lunilor respective, ci au căzut în doar câteva zile sau în intervale scurte. De exemplu, la Constanța în luna august cantitatea totală de precipitații a fost 55,7 l/mp, din care 52,5 l/mp au căzut în data de 15.08.2022, acesta fiind recordul anual (cantitatea de precipitații maximă înregistrată într-un interval de 24 de ore). Aceste precipitații torențiale au fost însoțite de descărcări electrice și temporar de grindină și vijelie (Constanța 15 m/s la rafală, Constanța Dig 22 m/s la rafală). De asemenea, în luna septembrie cantitatea totală de precipitații a fost 75,7 l/mp, din care 51,7 l/mp au căzut în data de 03.09.2022, când la stația meteorologică Constanța s-au înregistrat precipitații torențiale însoțite de descărcări electrice și intensificări ale vântului (Constanța 11 m/s la rafală, Constanța Dig 15 m/s la rafală).

Analizând datele și fenomenele meteorologice specifice sezonului cald, se constată că și în anul 2022 la Constanța s-au înregistrat câteva perioade în care vremea a fost călduroasă, cu disconfort termic accentuat. Indicele de temperatură-umezeală (ITU) a atins și depășit pragul critic de 80 de unități în 6 zile (o zi la sfârșitul lunii iulie și 5 zile în luna august).

Analizând fenomenele meteorologice specifice sezonului rece, se constată că în anul 2022 la Constanța nu s-au produs viscole, în total, în anul 2022 au fost 16 zile cu ninsoare și aversă de ninsoare (dintre care doar în 2 zile s-a depus strat de zăpadă).

În Dobrogea conținutul de umiditate în stratul de sol 0-20 cm a prezentat valori scăzute (secetă pedologică moderată) și deosebit de scăzute (secetă pedologică puternică și extremă).

SCHIMBARI CLIMATICE IN ROMANIA / 1900-2022

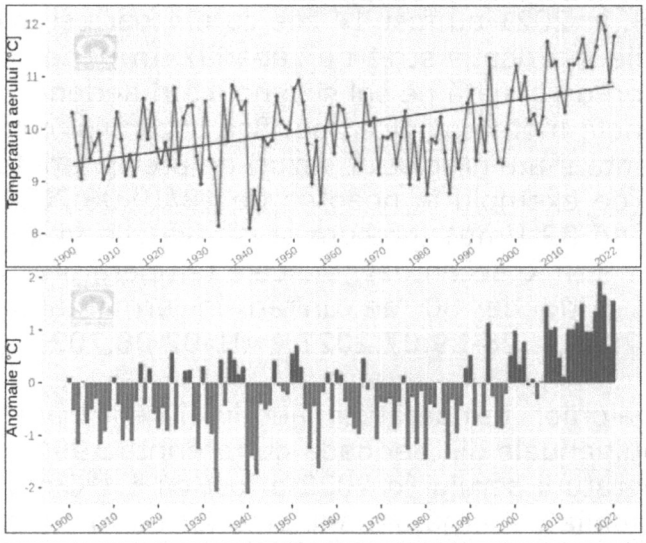

	Anul	Temperatura medie anuala a aerului (°C)	Abatere
1	2019	12.1399	1.9207
2	2020	11.8784	1.6592
3	2022	11.7738	1.5541
4	2015	11.7162	1.4970
5	2007	11.6707	1.4515
6	2018	11.5729	1.3538
7	2014	11.3598	1.1407
8	1994	11.3539	1.3475
9	2009	11.2763	1.0571
10	2013	11.2336	1.0145
11	2012	11.2328	1.0137
12	2008	11.2256	1.0065
13	2000	11.2061	0.9869
14	2002	10.9966	0.7764
15	1951	10.9286	0.7095
16	2021	10.9074	0.6883

- **2019 / cel mai călduros an din 1900 - prezent**
- **2022 / al III-lea an cel mai călduros din 1900 - prezent**
- **2012-2022 / anomaliile termice pozitive au fost cuprinse între 0.68°C (2021) și 1.92°C (2019), aceasta fiind cea mai călduroasă perioadă de 11 ani consecutivi din istoria măsurătorilor meteorologice**

Perioada 1991-2020, considerată perioadă climatică actuală de referinţă conform recomandărilor Organizaţiei Meteorologice Mondiale, înregistrează o creştere cu 0.5^{0}C la nivelul temperaturii medii multianuale anuale a aerului în România, faţă de perioada anterioară 1981-2010. La nivel decenial, cele mai mari creşteri ale temperaturii medii a aerului sunt în ultimele 2 decenii (2001-2010 şi 2011-2020), în ultimii 20 de ani înregistrându-se de altfel, frecvent recorduri termice zilnice, lunare, sezoniere şi anuale, fiecare dintre acestea doborând recordurile înregistrate anterior.

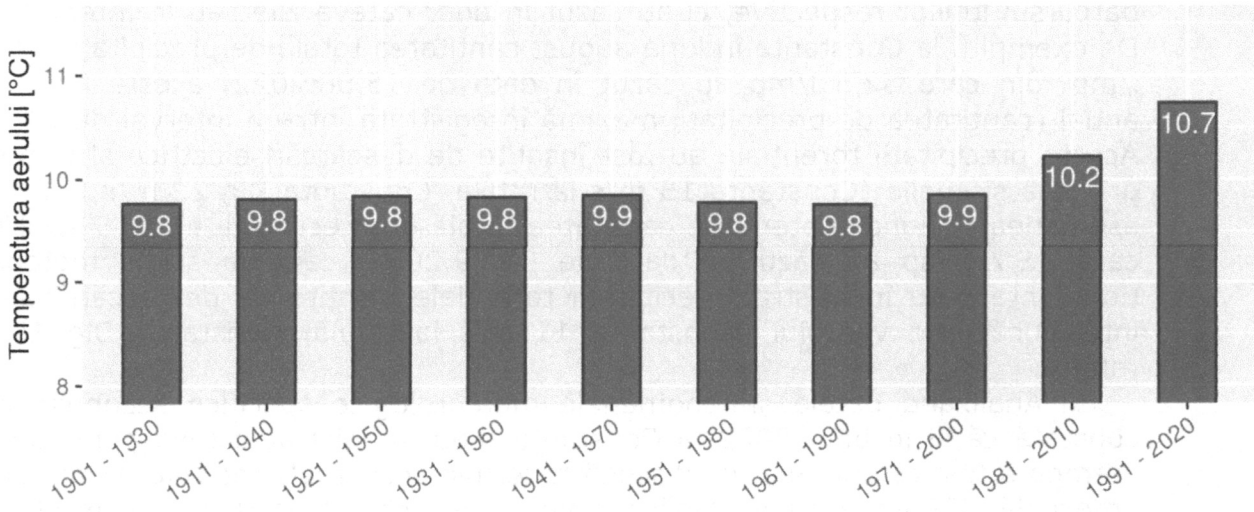

ANEXA LA
HCLM NR. 303 / 2023

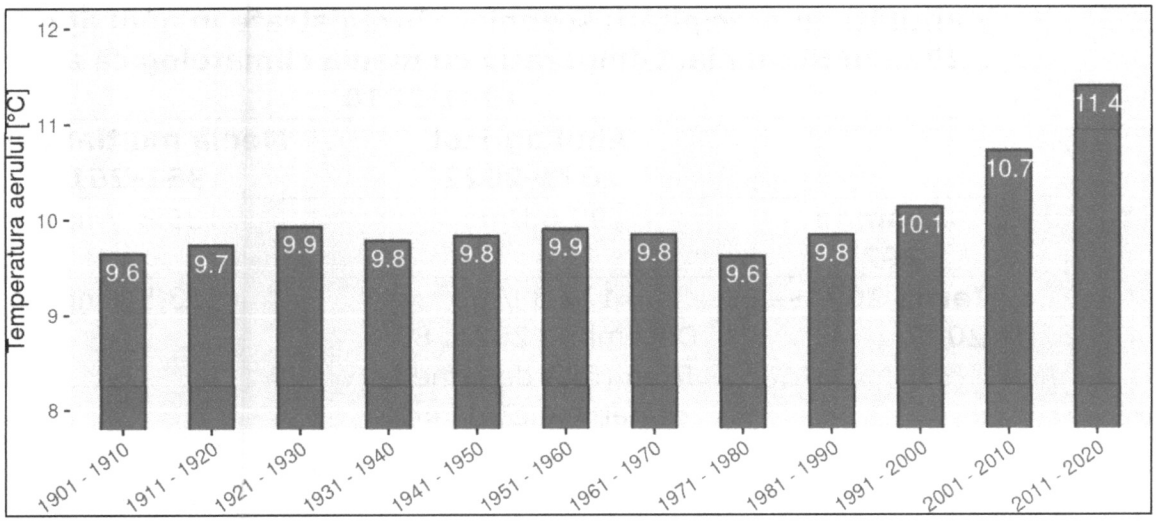

Anul 2022 a înregistrat în 9 luni, abateri termice lunare pozitive, cele mai mari, în ordine descrescătoare fiind în lunile februarie şi decembrie/+3.1^{0}C, urmate de noiembrie / +2.6^{0}C, august/ +2.0^{0}C, iunie/ +1.8^{0}C, iulie/ +1.7^{0}C, octombrie/ +1.6^{0}C, ianuarie/ +1.3^{0}C si mai/ +0.4^{0}C.
Decembrie 2022 a fost a-III-a cea mai călduroasă lună decembrie din 1961 şi până în prezent.
În vara 2022 a fost emis cel de al-II-lea cel mai timpuriu cod roşu de caniculă în ţara noastră, în intervalul 30 iunie-1 iulie, pentru zonele joase din judeţele Arad, Bihor, Satu Mare, Sălaj, Maramureş şi Bistriţa Năsăud din vestul şi nord-vestul ţării. Cea mai mare valoare a temperaturii maxime a aerului a fost de 39.8 ^{0}C şi s-a înregistrat la Săcuieni (jud. Bihor) în data de 1 iulie 2022. La Bucureşti, cea mai mare valoare a fost de 36.2^{0}C şi s-a înregistrat în data de 30 iunie 2022 la staţia meteo Bucureşti-Filaret. De asemenea, în data de 30 Iulie 2022, a fost emis primul cod roşu de instabilitate atmosferică accentuată şi vânt puternic, valabil pentru orele 15:00-20:00, pentru 4 judeţe din vestul ţării: Caras-Severin, Timiş, Arad şi Bihor.

În anul agricol 2021- 2022, respectiv intervalul 1 Septembrie 2021 - 31 August 2022, s-au înregistrat 9 luni secetoase, cantităţile medii de precipitaţii fiind între 44-45% (martie şi iunie 2022) până la 52 - 89% (septembrie, octombrie şi noiembrie 2021, ianuarie, februarie, mai şi iulie 2022) din normele climatologice lunare. Cantitatea medie anuală de precitaţii a fost de 528,9 l/mp, cele mai mici valori anuale (sub 450 l/mp ceea ce semnifică un regim pluviometric secetos şi excesiv secetos) în Moldova, Dobrogea, cea mai mare parte a Munteniei, Banat, Crişana şi în centrul Transilvaniei.

Distribuţia cantităţilor sezoniere de precipitaţii în anul agricol 2021-2022 arată faptul că, acestea s-au situat sub mediile climatologice în sezonul de toamnă, primăvară şi vară, exceptând iarna 2021-2022 când luna decembrie 2021 a înregistrat valori peste normă, dar care nu au putut compensa seceta instalată încă din toamna 2021 şi care a continuat şi în primăvara şi vara 2022. Vara 2022 a fost a-III-a vară cea mai caldă din 1961-prezent, cu o abatere termică pozitivă de 2.0^{0}C faţă de media sezonului, temperaturile ridicate asociate cu insuficienţa precipitaţiilor accentuând starea de secetă pedologică la nivelul zonelor de interes agricol. Seceta pedologică din anul agricol 2021-2022 a fost de lungă durată, în accentuare de la o lună la alta şi în extindere progresivă în toate zonele agricole din România.

Cantităţi de precipitaţii sezoniere înregistrate în anul agricol 2021-2022 în România, comparativ cu media climatologică a perioadei 1981-2010

	Anul agricol 2021-2022	Media multianuală 1981-2010
Toamna 2021	99,6 l/mp	135,8 l/mp
Iarna 2021-2022	127,3 l/mp Decembrie 2021: 83,6 l/mp (faţă de o medie climatologică de 44.8 l/mp)	103,5 l/mp
Primavara 2022	134,9 l/mp	156,1 l/mp
Vara 2022	167,1 l/mp	227,1 l/mp

În anul 2022 s-au emis în total 130 alerte meteo generale, din care 5 de cod roşu. Avertizările nowcasting au fost într-un număr total de 2997, din care 95 de cod roşu.

Statistica alertelor meteorologice din perioada 2017-2022 pune în evidenţă intensitatea, frecvenţa şi extinderea ariei fenomenelor meteorologice periculoase cu impact asupra activităţii socio-economice.

	Avertizări meteorologice generale	Avertizări meteorologice nowcasting
2017	114, din care 3 de cod roşu	4211, din care 4 de cod roşu
2018	77	5765, din care 1 de cod roşu
2019	101	4774, din care 79 de cod roşu
2020	146	3717 din care 160 de cod roşu
2021	167, din care 2 de cod roşu	3049, din care 224 de cod roşu
2022	130, din care 5 de cod roşu	2997, din care 95 de cod roşu

Sursa:Administraţia Naţională de Meteorologie

Secţiunea a 3-a Reţea hidrografică

Marea Neagră mărgineşte judeţul spre est cu suprafaţa de 413.488 km^2 şi un volum de 529.155 km^2. Suprafaţa bazinului Mării Negre este de 2.405.000 km^2, reprezentând 20% din suprafaţa Europei, având ca principali afluenţi fluviile Dunărea, Nipru, Nistru, Bugul şi Kabanul. 80% din afluenţii Mării Negre se varsă în partea de N-V a platoului continental, ponderea cea mai mare având-o fluviul Dunărea, care reprezintă 70% din debitele afluente din partea de N-V a Mării Negre. Dunărea drenează 1/3 din suprafaţa bazinului hidrografic de-a lungul celor 2780 km, având un aport de cca. 198 km^3/an apă dulce. Marea Neagră este o mare de tip continental deschisă. Are ţărmurile crestate, cu golfuri larg deschise, cu puţine peninsule (Crimeea) şi insule (Insula Şerpilor).

Salinitatea apei mării oscilează între 17% pe litoralul românesc, 18% în largul mării şi 22% la mari adâncimi. Temperatura medie anuală a apelor Mării Negre în zona litoralului românesc este de 12.7 ^{0}C.

La Constanţa s-au înregistrat cele mai ridicate temperaturi ale mării de 22.40 ^{0}C iar cele mai scăzute temperaturi s-au înregistrat în luna februarie (2.90 ^{0}C). Flora şi fauna se dezvoltă numai în stratul superior (până la 180 m adâncime). Se întâlnesc

ANEXA LA HCLM NR. 303 / 2023

forme proprii ca familia sturionilor, formele mediteraneene – scrumbia albastră, iar la gurile de vărsare ale fluviilor forme de apă dulce (gingirica). Frecvent pot fi întâlnite forme interesante cum sunt calul de mare, pisica de mare, unele specii de delfin (porcul de mare), un mic rechin (câinele de mare) şi mai rar foca din Marea Neagră. Flora este alcatuită din alge verzi, roşii şi brune şi se dezvoltă până la adâncimea de 75-80 m până unde pătrunde lumina soarelui.

De menționat că starea apelor costiere la nivelul litoralului românesc este determinată de fluviul Dunărea la nivelul căruia se exercită presiunile cumulate din tot bazinul dunărean, acesta aducând în Marea Neagră cantități importante din aportul anual de poluanți. De asemenea starea apelor costiere românești este influențată și de aporturile de poluanți din sectorul ucrainian al Mării Negre, consecință a direcției predominante N-S a curenților marini, precum și de procesele care au loc la nivelul Mării Negre.

Plaja Mării Negre se întinde pe toată partea de est a municipiului Constanța, pe o lungime de aproximativ 10 km, având în prezent o suprafață de 65,27 ha, din care 46,41 ha reprezintă plaja înnisipată rezultată în urma derulării Proiectului de reabilitare a plajelor.

Municipiul Constanța este deficitar în privința apelor curgătoare.

Apele sunt reprezentate de lacuri: Siutghiol-Mamaia, Tăbăcărie.

Pe teritoriul municipiului Constanța se află amplasată Stația Hidrometrică Mamaia Băi, unde se efectuează observații și măsurători hidrometrice pe cele două lacuri.

LACUL SIUTGHIOL

Amplasat pe raza a trei unități administrativ teritoriale: municipiul Constanța, orașul Năvodari, orașul Ovidiu.

Are origine lagunară format pe calcare jurasice şi cretacice. Este situat în staţiunea Mamaia, apele lui fiind intens folosite în industrie, piscicultură, irigaţii, dar şi pentru agrement.

Lacul Siutghiol este alimentat de izvoare subterane.

Administrator: Consiliul local al municipiului Constanța (LG. 42/2010).

Suprafaţa bazin-73.7 km^2;

Suprafaţa -17.64 km^2;

Laţime: max-4.2 km; min-2.5 km;

Lungime: 7.5-8.5 km (dreapta-mediană);

Lungimea liniei de ţărm -30.7 km;

Adâncime: max-17.05 m; med-5.03 m; faţă de nivelul mării -14.90 m;

Volum-88.7*10^6 mc.

Nivel maxim: 1.62/09.06.2022

Nivel minim: 1.31/25.10.2022

Printr-un canal de legătură alimentează lacul Taşaul cu apă dulce, iar prin intermediul lacului Tăbăcărie are curgere către Marea Neagră.

Valorile pe ansamblu lac ale indicatorilor regimului de oxigen şi nutienţi corespund clasei a IV-a, indicatorii gradului de mineralizare corespund clasei a V-a de calitate, metalele corespund clasei a- III- a, substanţele toxice corespund clasei I.

Calitatea globală a apei pe ansamblu lac corespunde din punct de vedere chimic clasei a V a de calitate.

Interpretând valorile indicatorilor pentru procesul de eutrofizare, coroborate cu structura biocenozei fitoplanctonice în conformitate cu Ordinul 1146/2002, putem încadra lacul Siutghiol la nivelul anului 2004, ca fiind hipertrof.

LACUL TĂBĂCĂRIE

Liman fluvio – marin, este amplasat aproape de ţărmul Mării Negre.

Poziţia lacului Tăbăcărie faţă de nivelul mării este ridicată cu cca. 125 cm aceasta fiind de mare importanţă deoarece reflectă condiţiile de evoluţie ale lacului, precum şi sensul comunicării cu marea. Există un stăvilar de legătură între Tăbăcărie și Siutghiol, care asigură alimentarea lacului Tăbăcărie.

Suprafaţa-0.802 km^2;

Suprafața bazin 9.80 km^2

Lăţime: max-0.875 km; med-0.700 km;

Lungimea liniei de ţărm- 5.51 km;

Adâncime: max-6.15 m; med-2.82 m; faţă de nivelul mării -4.90 m;

Volum: $2.1*10^6$ mc.

În lacul Tăbăcărie debuşează o parte din canalizarea pluvială a municipiului Constanţa, respectiv colectoare care sunt prevăzute cu praguri deversoare pentru captarea apelor menajere şi pluviale şi transportarea acestora la staţii de pompare ape uzate.

Datorită acestui aport de ape uzate menajere calitatea apei lacului s-a degradat în ultimii ani, lacul fiind încadrat în categoria lacurilor hipertrofe.

Se caracterizează prin valori ridicate ale substanţelor nutritive, cu o distribuţie a oxigenului în masa apei de tip clinograd, adică valoarea oxigenului dizolvat scade odată cu creşterea adâncimii.

Valorile pe ansamblul lacului pentru indicatorii regimului de oxigen, indicatorii gradului de mineralizare şi nutrienţi corespund clasei a IV a, iar valorile metalelor şi substanţelor toxice corespund clasei a III-a de calitate.

Calitatea globală a apei pe ansamblu lac corespunde din punct de vedere chimic clasei a IV a de calitate.

Valorile azotului mineral total de 6.87 mg/l ale fosforului total de 0.67 mg/l şi valoarea biomasei fitoplanctonice de 17.57 mg/l încadrează lacul în tipul hipertrof.

Azotului total atinge valoarea maximă de 13.18 mg N/ l în luna februarie în secţiunea legătură lac Siutghiol.

Interpretând valorile indicatorilor pentru procesul de eutrofizare, coroborate cu structura biocenozei fitoplanctonice în conformitate cu Ordinul 1146/2002 putem încadra lacul Siutghiol la nivelul anului 2004 ca fiind hipertrof.

Lista arealelor în care sunt prezente diguri:

-staţiunea Mamaia: epiu şi sparge-val;

-Constanţa (Cap.Singol-Port Tomis): epiu şi sparge-val.

Areale afectate de eroziuni: Constanţa- zona costieră; Faleza dig port Constanţa Sud Agigea.

TABEL 2.3[1]

LUCRĂRI HIDROTEHNICE DIN ZONA COSTIERĂ

Zona	Locație	Denumire structură	Funcționabilitate
Mamaia Centru și Nord	Hotel Flora	RJn-1	Extindere epiu RJ-1 cu 65 m
	Hotel Victoria	MM4	Structura sparge-val existentă

ANEXA LA HCLM NR. 303 / 2022

	Zona Cazino	MM5	Structura sparge-val existentă
	Hotel Tomis	MM6	Structura sparge-val existentă
	Hotel Riviera	MM7	Structura sparge-val existentă
Mamaia Sud	Hotel Parc	MM2	Structura sparge-val reabilitată
	Hotel Doina Meridian	MM3	Structura sparge-val reabilitată
	Hotel Malibu	CS	Structură de legătură între MM1 și MM2
	Hotel Flora	RJn-1	Extindere epiu RJ-1 cu 65 m
Tomis Nord		DS-OI	Dig sumers cu rol de disipare a energiei valurilor
	Zona Cartierul Consilierilor (strada Rotterdam)	T6-2	Dig emers cu rol de reducere a energiei valurilor care ajung la linia țărmului
	Zona Fin Co Ge RO		Dig emers cu rol de reducere a energiei valurilor care ajung la linia țărmului
	Zona Pescărie		Dig emers cu rol de reducere a energiei valurilor care ajung la linia țărmului
Tomis Centru		DS-02	Dig sumers cu rol de disipare a energiei valurilor
	Strada Yokohama	T6-1	Dig emers cu rol de reducere a energiei valurilor care ajung la linia țărmului
	Inspectoratul de Poliție		Dig emers cu rol de reducere a energiei valurilor care ajung la linia țărmului
Tomis Sud	Portul Tomis	TI	Dig emers cu rol de reducere a energiei valurilor care ajung la linia țărmului
	zona Movila plaja Modern		Epiu cu rol de asigurare a stabilității plajei
	zona Spitalul Militar		Epiu cu rol de asigurare a stabilității plajei

Sursa: A.B.A.D.L.

Amenajări hidrotehnice

TABEL 2.3[2]

LUCRĂRI HIDROTEHNICE DE REGLARE A NIVELURILOR ÎN LACURI LITORALE

Nr. Crt.	Denumire lucrare	Lac	Funcția lucrării
1	Stăvilar Mamaia	Siutghiol	-reglare niveluri în lacurile Siutghiol și Tăbăcărie; - primenirea apei lacurilor; - descărcare debite în caz de ploi torențiale.
2	Stavilar Tăbăcărie	Siutghiol	

Sursa: A.B.A.D.L.

Secțiunea a 4-a Populație

Potrivit datelor Institutului Național de Statistică, în intervalul 2002-2011, populația municipiului a avut o dinamică negativă (de aproape-9%). Conform datelor Recensământului populației din anul 2011, municipiul Constanța avea o populație totală de 283872 persoane. În anul 2014, populația stabilă a municipiului a înregistrat o dinamică pozitivă de peste 4,5% (ajungând la 319678 locuitori). Pe categorii de vârstă, în anul 2013, ponderea populației cu vârsta cuprinsă între 19 și 65 de ani era de 68%, iar populația de peste 65 de ani reprezenta 15% din totalul populației municipiului. În intervalul 2004-2013, variația ponderii populației de până la 19 ani a fost de -1,6%, iar a celei de peste 65 de ani de 3,3%. În anul 2013, în municipiul Constanța numărul născuților vii a fost de 3132 persoane, indicatorul înregistrând o diminuare cu 0,7% față de anul 2006.

Primele date provizorii pentru Recensământul Populației și Locuințelor, runda 2021

Primele date provizorii ale Recensământului Populației și Locuințelor runda 2021 (RPL2021) prezentate la finele anului 2022, conform calendarului de diseminare, sunt:

- populația rezidentă a României = 19.053,8 mii persoane (19.053.815 persoane), din care:
  - ☐ 9.808,3 mii (reprezentând 51,5%) de sex feminin și
  - ☐ 9.941,2 mii (reprezentând 52,2%) în mediul urban.

Procesul de îmbătrânire demografică s-a adâncit, comparativ cu 10 ani în urmă (recensământul din 2011 – RPL2011), remarcându-se creșterea ponderii populației vârstnice (de 65 ani și peste). Indicele de îmbătrânire demografică s-a depreciat cu aproape 20 de puncte procentuale, crescând la 121,2 persoane vârstnice la 100 persoane tinere (RPL 2021) comparativ cu 101,8 (RPL2011).

Deși numărul tinerilor (sub 15 ani) a scăzut cu 115,7 mii persoane, ponderea lor în total populație a urcat ușor la 16,1% (față de 15,9% la RPL2011), în timp ce ponderea populației de 65 ani și peste în total populație a înregistrat o creștere cu aproape jumătate de milion de persoane, respectiv cu 3,5 puncte procentuale (de la 16,1% la RPL2011 la 19,6% la RPL2021). Astfel, raportul de dependență demografică a crescut în decurs de un deceniu de la 47,0 (RPL2011) la 55,5 persoane tinere și vârstnice la 100 persoane adulte (la RPL2021).

Față de populația țintă estimată pentru momentul de referință al recensământului, respectiv 1 decembrie 2021, populația rezidentă provizorie este mai mare cu numai 30 mii persoane (respectiv cu numai 0,2% mai mult).

Figura nr.1 Piramida vârstelor

ANEXA LA HCLM NR. 303/2023

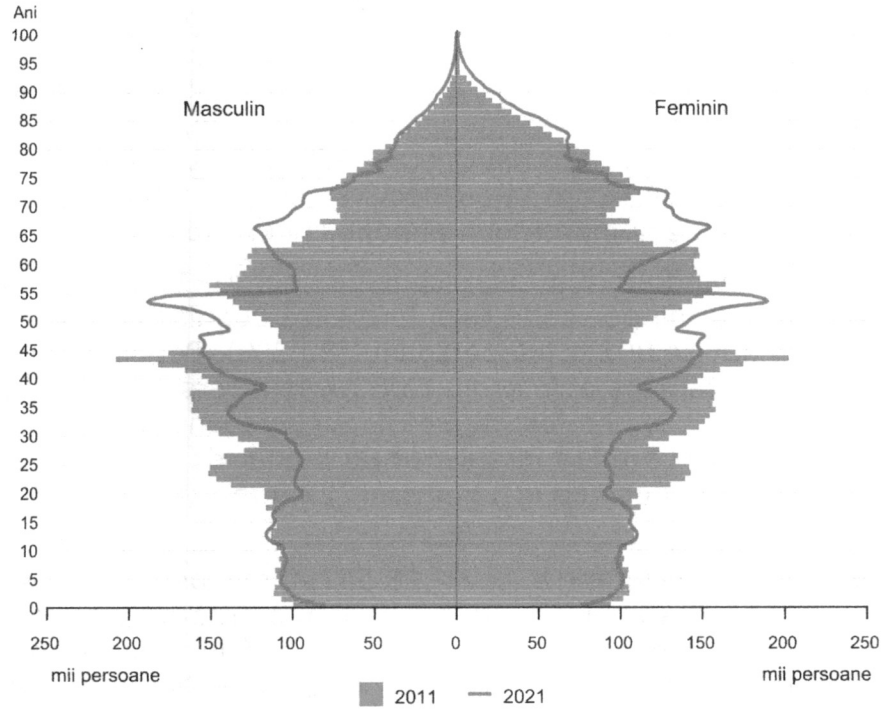

Figura nr.2 Creșteri/descreșteri de populație, pe județe, la RPL2021 față de RPL2011 (%)

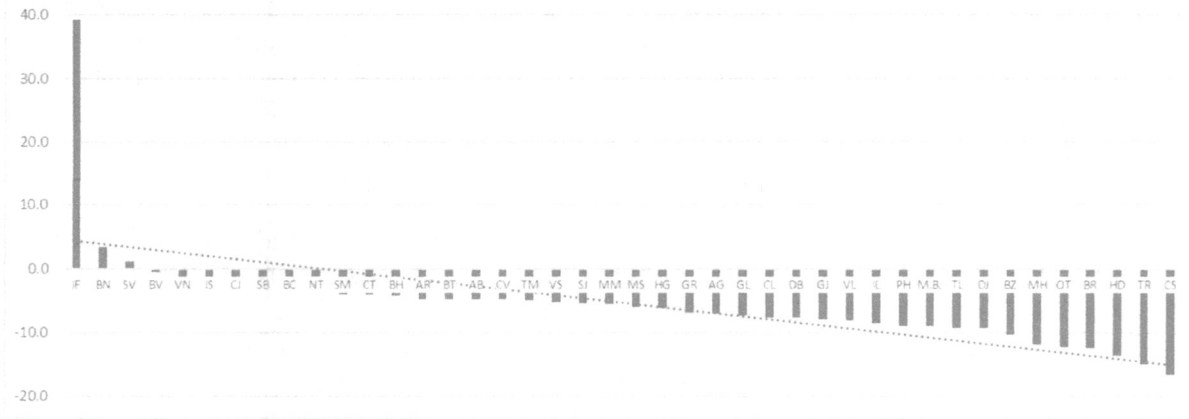

Față de populația rezidentă înregistrată la recensământul precedent (RPL2011), România a pierdut 1,1 milioane locuitori (1067,8 mii persoane). Din 42 de județe (inclusiv municipiul București), 39 au pierdut din numărul de locuitori. Excepțiile le constituie județul Ilfov care a câștigat 153,9 mii persoane, dar și județele Bistrița-Năsăud și Suceava care au câștigat 9,8, respectiv 7,7 mii locuitori. În valori relative, cele mai mari reduceri de populație le-au înregistrat județele Caraș-Severin (-16,6%, respectiv cu 49,0 mii persoane mai puțin) și Teleorman (-14,9%, respectiv cu 56,6 mii persoane mai puțin). În valori absolute, municipiul București a înregistrat cea mai mare pierdere de populație, de 166,4 mii persoane (-8,8%), urmat de județele Prahova (-67,8 mii, reprezentând 8,9 %) și Dolj (-61,1 mii, reprezentând 9,3%).

Structura etnică și confesională a populației rezidente a României

La RPL2021, înregistrarea etniei, limbii materne și a religiei s-a făcut pe baza liberei declarații a persoanelor recenzate. Pentru persoanele care au refuzat să declare aceste trei caracteristici, precum și pentru persoanele pentru care informațiile au fost colectate indirect din surse administrative, informația nu este disponibilă pentru aceste trei caracteristici. Ca urmare, structurile prezentate în continuare pentru cele 3 caracteristici etno-culturale sunt calculate în funcție de numărul total de persoane care și-au declarat etnia, limba maternă și respectiv religia și nu în funcție de numărul total al populației rezidente.

Informația privind etnia a fost disponibilă pentru 16.568,9 mii persoane (din totalul celor 19.053,8 mii persoane care formează populația rezidentă a României). S-au declarat români 14.801,4 mii persoane (89,3%). Populația de etnie maghiară înregistrată la recensământ a fost de 1.002,2 mii persoane (6,0%), iar numărul celor care s-au declarat romi a fost de 569,5 mii persoane (3,4%).
Grupurile etnice pentru care s-a înregistrat un număr de persoane de peste 20 mii sunt: ucraineni (45,8 mii persoane), germani (22,9 mii persoane) și turci (20,9 mii persoane).

Potrivit liberei declarații a celor 16.551,4 mii persoane care au declarat limba maternă, structura populației după limba maternă se prezintă astfel: pentru 91,6% limba română reprezintă prima limbă vorbită în mod obișnuit în familie în perioada copilăriei, iar în cazul a 6,3% dintre persoane limba maghiară reprezintă limba maternă; limba romani a reprezentat limba maternă pentru 1,2%, iar limba ucraineană pentru 0,2% din totalul populației rezidente pentru care această informație a fost disponibilă.

Structura confesională a fost declarată de 16.397,3 mii persoane din totalul populației rezidente și arată că 85,3% dintre persoanele care au declarat religia sunt de religie ortodoxă; 4,5% s-au declarat de religie romano-catolică, 3,0% de religie reformată, iar 2,5% penticostală. Ponderi între 0,4% - 0,8% au înregistrat următoarele religii: greco-catolică (0,7%), baptistă (0,6%), iar adventistă de ziua a șaptea și musulmană câte 0,4%. S-au declarat „fără religie" sau atei sau agnostici un procent de 0,9% din totalul populației.

Structura populației rezidente pe stări civile

Aproape jumătate din populația rezidentă (47,9%) cuprinde persoane care au starea civilă legală de căsătorit(ă). Sunt căsătoriți 4.495,5 mii bărbați și 4.629,7 mii femei. Două persoane din 5 nu au fost niciodată căsătorite, iar persoanele văduve reprezintă 5,2% din totalul populației rezidente.

Structura după nivelul de instruire absolvit

Din totalul populației rezidente, 43,5% au nivel mediu de educație (postliceal, liceal, profesional sau tehnic de maiștri), 40,5% nivel scăzut(primar, gimnazial sau fără școală absolvită) și 16,0% nivel superior. La RPL2021 erau analfabete 143,6 mii persoane (față de 245,4 mii la RPL2011).

RPL2021 a fost al 13-lea recensământ din istorie și primul din România organizat integral în format digital. Întregul proces al colectării datelor s-a desfășurat cu asigurarea confidențialității și protecției depline a informațiilor.

Tabel 2.4

POPULAȚIA PE SEXE ȘI GRUPE DE VÂRSTĂ

Localitatea / Sexul	Populația stabilă	GRUPE DE VÂRSTĂ						
		0-4 ani	5-9 ani	10-14 ani	15-19 ani	20-24 ani	25-29 ani	30-34 ani
MUNICIPIUL CONSTANȚA								
Total	302976	12409	13779	14479	12527	11859	12761	21468

ANEXA LA HCLM NR. 303 2023

Masculin	141098	6389	7188	7422	6391	5943	6071	10325
Feminin	161878	6020	6591	7057	6136	5916	6690	11143

GRUPE DE VÂRSTĂ								
35-39 ani	**40-44 ani**	**45-49 ani**	**50-54 ani**	**55-59 ani**	**60-64 ani**	**65-69 ani**	**70-74 ani**	**75-79 ani**
MUNICIPIUL CONSTANȚA								
24166	26844	24814	27695	15724	19466	23214	18091	9982
11884	13141	12023	13132	7073	8445	9762	7338	3927
12282	13703	12791	14563	8651	11021	13452	10753	6055

80-84 ani	**85 ani și peste**
7647	6051
2725	1919
4922	4132

SURSA: DIRECȚIA JUDEȚEANĂ DE STATISTICĂ CONSTANȚA – date referitoare la anul 2022

Populația municipiului Constanța este formată majoritar din cetățeni de naționalitate română alături de care întâlnim minoritățile turcă, tătară, rusă maghiară, armeană, greacă, germane, bulgară, ucraineană, etc.

În anul 2020, populația după domiciliu pe grupe de vârstă și sexe la 01 ianuarie era de 311.374 locuitori. În același an, la 01 iulie populația după domiciliu pe grupe de vârstă și sexe era de 310.182 locuitori. Comparativ cu anul 2019, se observă o scădere a numărului populației: 1674 persoane la 01 ianuarie 2020, respectiv, 1681 persoane, la 01 iulie 2020.

În anul 2021, populația după domiciliu pe grupe de vârstă și sexe la 01 ianuarie era de 308.321 locuitori. În același an, la 01 iulie populația după domiciliu pe grupe de vârstă și sexe era de 306.607 locuitori. Comparativ cu anul 2020, se observă o scădere a numărului populației: 1674 persoane la 01 ianuarie 2021, respectiv, 3575 persoane, la 01 iulie 2021.

În anul 2022, populația după domiciliu pe grupe de vârstă și sexe la 01 ianuarie era de 304.679 locuitori. În același an, la 01 iulie populația după domiciliu pe grupe de vârstă și sexe era de 302.976 locuitori. Comparativ cu anul 2021, se observă o scădere a numărului populației: 3642 persoane la 01 ianuarie 2022, respectiv, 3631 persoane, la 01 iulie 2022.

Implicațiile pandemiei COVID – 19 asupra mișcării naturale a populației

Impactul principal în plan demografic, la care ne putem gândi când vorbim de o pandemie, este legat de mortalitate și morbiditate, îmbolnăvirile și decesele remodelând volumul și structura populației. Impactul real este însă mult mai amplu, în caz de epidemie existând nu numai victime și supraviețuitori direcți, în rândul celor care au dezvoltat boala și au supraviețuit. Dincolo de aceștia există o categorie mult mai numeroasă, cea a supraviețuitorilor colaterali, persoane ale căror vieți au fost afectate de criza sanitară, precum și de efectele în plan social și economic ale acestei crize (Stone, 2020).

Secţiunea a 5-a Căi de transport

Municipiul Constanţa prin aşezarea sa geografică reprezintă o zonă de intersecţie a magistralelor internaţionale de transport care leagă atât nordul de sudul Europei, cât şi vestul de estul acesteia. Reţeaua de transport existentă în zonă asigură legătura cu toate reţelele ţărilor vecine, precum şi cu cele din ţările Europei şi Asiei.

Aşa cum s-a stabilit la Conferinţa Pan-Europeană a Transporturilor de la Creta din 1994 municipiul Constanţa se află situat pe coridorul de transport pan-european 4: Berlin – Nurnberg – Praga – Budapesta – Bucureşti – Constanţa –

Salonic – Istanbul. Totodată culoarul european nr. 9 (Marea Baltică, Kiev, Chişinău, Iaşi, Bucureşti) face confluenţa la Bucureşti cu culoarul nr. 4.
De asemenea, această zonă este străbătută de culoarul european nr. VII Constanţa - Canalul Dunăre-Marea Neagră - Dunăre - Main – Rihn - Portul Rotterdam (Olanda).

Transportul rutier

Municipiul Constanţa este traversat (de la nord la sud şi de la est la vest) de două drumuri europene: E60, care leagă Bucureşti de Constanţa şi E87, care leagă Constanţa de Bulgaria prin Vama Veche. De asemenea, municipiul este tranzitat de următoarele drumuri naţionale: DN 2A – B-dul Tomis; DN 39; DN 3; DN 3A-C; DN 3C.

Municipiul Constanța este conectat prin Autostrada A2 de București, încă din anul 2012. Aceasta e prima autostradă din țară finalizată în întregime. Adițional, în vestul municipiului există și o autostradă de centură (A4) ce organizează și ușurează traficul din regiune fără a interfera cu cel din municipiu. Astfel cu ajutorul celor peste 22 kilometri de autostradă de centură este facilitat accesul dinspre rețeaua de drumuri din Europa către portul Constanța care generează fluxuri mari de mărfuri (trafic greu) tot timpul anului. La fel și traficul sezonier în timpul sezonului estival este deviat dinspre A2 către sensul giratoriu de la Agigea și mai departe către stațiunile din sudul litoralului.

Reţeaua rutieră interioară a municipiului Constanţa însumează 410 km străzi dintre care 320 km străzi trafic mediu şi uşor şi 90 km străzi trafic greu.
Pentru îmbunătăţirea infrastructurii rutiere din municipiul Constanţa, în anul 2003 a fost demarat un amplu program de reabilitare şi modernizare a tramei stradale.

Traficul rutier în municipiul Constanţa se desfăşoară în general degajat, principalele probleme apar în perioada estivală, atunci când numărul de autoturisme care tranzitează municipiul se dublează.

În contextul extinderii permanente a parcului auto şi pentru a îmbunătăţi în mod sustenabil condiţiile de participare la trafic, mai ales sub aspectul asigurării locurilor de parcare şi staţionare a autovehiculelor, în anul 2005 a fost demarată implementarea unui program integrat de gestiune a traficului rutier din municipiul Constanţa, urmărindu-se fluidizarea circulaţiei auto şi creşterea gradului de siguranţă a participării la trafic. În acest sens, pe mai multe străzi şi bulevarde, în special din zona centrală a oraşului, a fost instituită regula „sensului unic" noi intersecţii au fost semaforizate, indicatoarele rutiere şi semafoarele vechi au fost înlocuite cu altele noi, de mai bună calitate şi care asigură o vizibilitate mai bună.

Rezultatele programelor de reabilitare şi modernizare a infrastructurii stradale şi de fluidizare a traficului rutier sunt deja vizibile. În prezent starea drumurilor din municipiul Constanţa şi condiţiile de trafic îndeplinesc standardele europene în domeniu.

Ct Bus SA este singurul operator licențiat pentru transportul public pe raza municipiului Constanța. Rețeaua de transport public din Constanța cuprinde 30 trasee (21 trasee normale, 2 trasee estivale, 4 trasee de noapte, 3 trasee școlare, 1 City Tour+1 Stațiunea Mamaia) cu o capacitate totală de transport de 20977 călători, care leagă zilnic principalele zone ale orașului precum și traseele estivale care fac legătura între Gară și Mamaia, în perioada sezonului turistic.

Traseele Ct Bus și dispunerea acestora pe hartă sunt detaliate în **anexa 5**. Regia dispune de o stație ITP modernă, autorizată să efectueze inspecții tehnice pentru toate tipurile de autovehicule.

Parcul auto al Ct Bus este format din 211 mijloace de transport în comun:

- 104 autobuze ISUZU Citiport cu o capacitate de 95 de locuri;
- 50 autobuze MAZ 107 cu o capacitate de 141 de locuri;
- 15 autobuze MAZ 203 cu o capacitate de 106 de locuri;
- 14 autobuze MAZ 103065 cu o capacitate de 99 de locuri;

ANEXA LA HCLM NR. 303 /2023

- 10 Ayats Urbis;
- 18 Mercedes Sprinter.

Reamitim că parcul auto al Ct Bus a fost reînnoit cu ajutorul unui împrumut de la Banca Europeană pentru Reconstrucţie şi Dezvoltare (BERD). Banii au fost folosiţi pentru schimbarea parcului auto, dar şi pentru schimbarea sistemului de eliberare a biletelor. Concret, vor fi achiziţionate autobuze noi cu motoare Euro 6 şi va fi pus la punct un sistem de e-ticketing. Cu alte cuvinte, în timp, biletele din hârtie vor fi înlocuite cu bilete electronice, care ar putea fi cumpărate chiar şi prin internet. Mai mult, în acest fel, va fi cenzurat accesul celor care nu deţin legitimaţii de călătorie pentru transportul în comun.

Proiecte de modernizare în curs: aplicația Ct Bus disponibilă pe Android și IOS, sistemul de e-Ticketing ABT, implementarea sistemului SAPS/4HANA.

DRUMURILE PUBLICE

-lungimea drumurilor publice din municipiu: lungimea totală a străzilor orașului este de 511 km, din care 443 km sunt modernizate (asfaltate) și 68 km sunt la stadiul de împietruire simplă, macadam.

INTERSECȚII SEMAFORIZATE ȘI NESEMAFORIZATE

-numărul intersecțiilor semaforizate – 34;
-numărul intersecțiilor cu arterele cele mai circulate nesemaforizate – 25;
-numărul intersecțiilor cu arterele cele mai circulate cu sens giratoriu – 43.

PODURI RUTIERE ÎN MUNICIPIUL CONSTANŢA PE DRUMURI NAŢIONALE

Pasaj rutier suprateran- Podul Cumpenei

Amplasare: zona Cora – b-dul I.C. Brătianu, leagă b-dul I.C. Brătianu de b-dul Aurel Vlaicu, pasajul traversează calea ferată magistrala București-Constanța.
Se află în administrarea Primăriei Municipiului Constanța.

-lungime-311 m;
-lățime-14.8 m cu trotuar de 3,00 m;
-număr de deschideri și distanța dintre ele - 17 deschideri cu distanța de 18,30m, alcătuite din beton precomprimat tip fâșii cu goluri cu corzi aderente, H= 0,80 m;
-secţiunea transversală alcătuită din 15 fâşii cu goluri monolitizate cu beton la capete, infrastructura realizată din două culee masive și 16 pile cadru din beton armat;
-înălţimea peste etiaj şi parte carosabilă – cca 6 m;
-stare de viabilitate – reparații capitale și modernizare pasaj rutier suprateran Cumpenei încheiate în anul 2019, stare actuală bună;
-clasa de încărcare – E;
-număr benzi de circulație pe sens – 2 benzi/sens.

Pasajul rutier suprateran – DN39 KM 3+300 – zona Doraly

Amplasare: zona Doraly – Șoseaua Mangaliei – DN39 la km 3+300.
Administrare: S.C. Confort Urban S.R.L.

-lungime-180,00 m;
-lăţime-14 m cu două trotuare de câte 2,25 m fiecare;
-9 deschideri: două de 15,45 m;
-secţiunea transversală alcătuită din 10 grinzi matarov prefabricate din beton armat;
-înălţime peste etiaj şi carosabil – cca. 6 m;

-starea de viabilitate-bună 70% (necesită reabilitare balustrade, fațada-tencuială);

-clasa de încărcare-E;

- număr benzi de circulație pe sens – 2 benzi/sens.

Pasaj rutier suprateran – Podul Billa

Amplasare: zona B-dul Aurel Vlaicu – traversează C.F., km 4-5.

Administrare: S.C. Confort Urban S.R.L.

-lungime-62,00 m;

-lățime-10,40 m din care: lățime carosabil = 7,30 m;

-trotuare laterale = 2x1,05 m;

-număr de deschideri și distanța dintre ele: 2 deschideri =40 m (peste linii CF) + 21,06 m (peste bretea A. Vlaicu) = 61,06 m;

-compunerea secțiunii transversale - grinzi de beton precomprimat de cale ferată;

-număr de benzi de circulație pe sens - 1 bandă/sens;

-clasă de încărcare - E;

-stare de viabilitate – bună.

Pasaj rutier suprateran - Podul IPMC - 2 poduri alăturate.

Pasaj pe direcția Ovidiu - Constanța Port (pasaj vechi)

-amplasare zonă - traversarea b-dului I. C. Brătianu și a liniilor CF;

-administrare – C.N.A.I.R.;

-lungime = 476,60 m;

-lățime = 7,80 m cu 2 trotuare pe ambele părți de 1,50 m;

-număr de deschideri și distanța dintre ele - 20 de deschideri, dintre care 7 deschideri de 20,83 m și 13 deschideri de 30 m;

-compunerea secțiunii transversale - infrastructura este alcătuită din două culee și 21 de pile. Culeea Ovidiu are elevație masivă iar culeea Constanța Port are elevația înecată în terasamentele din beton și beton armat. Pilele sunt de tip cadru din beton armat alcătuit din doi stâlpi circulari cu rigla la partea superioară. Fundațiile sunt directe;

-înălțimea peste etiaj și partea carosabilă - cca. 6 m;

-număr benzi de circulație pe sens - 3 benzi/sens;

-clasa de încărcare - E;

-stare de viabilitate – satisfăcătoare (necesită reabilitare balustrade, fațade, carosabil).

Pasaj pe relația Constanța Port - Ovidiu (pasaj nou)

-amplasare zonă - peste B-dul I.C.Brătianu;

-administrare - C.N.A.I.R.;

-lungime = 472,3 m;

-lățime = 7,80 m cu 1 trotuar pietonal de 1,75 m și un trotuar de siguranță de 0,50 m spre interior;

-număr de deschideri și distanța dintre ele - suprastructura este alcătuită din grinzi prefabricate precomprimate cu corzi aderente de lungimi variabile cu excepția celor 2 deschideri de 30 m (peste Șos. Filimon Sârbu) și 28,80 m (peste C.F.) care sunt alcătuite din grinzi tronsonate (3 tronsoane mari asamblate prin post comprimare). Schema statică este alcătuită din 6 cadre cu lungimi variabile între 62,50 m și 92,62 m.

-compunerea secțiunii transversale - infrastructura este alcătuită din 2 culee și 21 de pile. Culeea Ovidiu de tip masiv iar culeea Constanța Port de tip

înecat. Pilele sunt alcătuite din stâlpi circulari cu rigle din beton armat. Infrastructurile sunt fundate indirect pe barete Kelly;

-înălțimea peste etiaj și partea carosabilă - cca. 6 m;
-număr benzi de circulație pe sens - 2 benzi/sens;
-clasa de încărcare - E;
-stare de viabilitate – satisfăcătoare (necesită reabilitare balustrade, fațade, carosabil).

.

TUNELURI ȘI PASAJE - CARACTERISTICI, STAREA ACESTORA

Pasajul subteran Ștefan cel Mare - zona magazinul Tomis

-administrare – Primăria municipiului Constanța;
-lungime - 20 m;
-lățime - interioară 7 m continuați cu rampe scări în pasaj;
-înălțimea galeriei - 2,50 m;
-stare de viabilitate – bună (în curs de modernizare prin program finanțat prin fonduri europene).

Pasajul subteran - Șoseaua Mangaliei - zona Abator Constanța

-administrare - S.C. Confort Urban S.R.L.;
-lungime - 19,50 m;
-lățime - interioară 7 m continuați cu rampe scări în pasaj;
-înălțimea galeriei - 2,50 m;
-stare de viabilitate – bună (reabilitată în anul 2018).

Pasajul subteran - Gară Constanța

-administrare - S.C. Confort Urban S.R.L.;
-traversează B-dul 1 Mai făcând legătura între zona blocului H10 și Galeriile 2 și 3;
-galeria tehnologică nr. 1 - tunel de 40 m cu deschidere de 6,80 m;
-galeria tehnologică nr. 2 - tunel de 35,80 m cu o deschidere liberă de 6,80 m;
-galeria tehnologică nr. 3 - tunel de 12,50 m cu o deschidere liberă de 6,80 m;
Înălțimea galeriei – 2,50 m;
Stare de viabilitate – bună (reparații capitale executate în 2020-2022).

Transportul feroviar

Constanţa are legături directe pe calea ferată cu Bucureşti datorită magistralei 800. CFR călători realizează curse directe și către Iași, Arad, Craiova, Buzău și alte localități din țară. Trenurile fără oprire Constanța-București Nord realizează o călătorie în două ore, iar cele cu oprire în Medgidia, Fetești și Ciulnița în două ore și 20-30 minute. Tot datorită magistralei 800, unele curse au atins timpi de 1:52h, mergând cu o viteză constantă de 160 km/h. De asemenea, operatorul privat Softrans a efectuat curse regulate zilnice în timpul sezonului estival 2014 pentru transportul de pasageri între Craiova - București - Constanța și retur.

În municipiul Constanţa, transportul feroviar, de marfă şi de călători se derulează, în principal, pe magistrala Bucureşti – Ciulnița – Feteşti – Constanța, dar şi pe traseul Feteşti – Constanța – Tulcea. Prin linia ce străbate întreaga țară: Constanța – Bucureşti – Braşov – Deva – Arad, municipiul Constanța are legătură cu Ungaria, Austria şi Vestul Europei. Căile ferate din zona de proximitate a municipiului Constanța au o lungime de aproximativ 406 km. Pe relația Constanța – Bucureşti circulă zilnic 11 trenuri, alte 6 leagă Constanța de Tulcea, punctul de începere a Deltei Dunării, iar 14 trenuri circulă zilnic spre Sud, spre Mangalia. Orașul este străbătut de o rețea complexă de cale ferată, o linie dublă în nordul

orașului spre Năvodari, rafinăria Petromidia, portul Midia și cariera de piatră Sitorman, o linie dublă electrificată spre portul Constanța Nord, o altă linie dublă electrificată spre portul Constanța Sud și linia simplă spre Mangalia și portul Mangalia. Linia către Mangalia, prin stațiunile adiacente este simplă și nu este electrificată. În ceea ce priveşte transportul feroviar de marfă, acesta este foarte bine dezvoltat şi beneficiază de o infrastructură modernă şi adaptată tuturor categoriilor de servicii solicitate. În municipiu există și tunelul feroviar Anghel Saligny, fiind considerat monument istoric (1896-1900). În 1860, pe teritoriul județului Constanța a intrat în funcțiune linia de cale ferată Constanța-Cernavodă (Köstence-Boğazköy), fiind prima linie ferată din partea europeană a Imperiului Otoman. Pe această linie a circulat domnitorul Alexandru Ioan Cuza în drum spre Constantinopol.

Transportul naval

Portul Constanţa este localizat la intersecţia rutelor comerciale care fac legătura între pieţele ţărilor din Europa Centrală şi de Est, care nu au ieşire la mare, cu Zona Transcaucaziană, Asia Centrală şi Orientul Îndepărtat. Este principalul port românesc şi se situează în topul primelor 10 porturi europene. Poziţia geografică favorabilă şi importanţa Portului Constanţa este pusă în evidenţă de conexiunea cu doua Coridoare Pan – Europene de transport: Coridorul VII – Dunărea (fluvial) şi Coridorul IV (rutier şi feroviar). În apropierea Portului Constanţa sunt situate cele două porturi satelit Midia şi Mangalia, care fac parte din complexul portuar maritim românesc aflat sub coordonarea Administraţiei Porturilor Maritime S.A. Constanţa.

Portul Constanţa este unul dinte principalele centre de distribuţie care deservesc regiunea Europei Centrale şi de Est, oferind o serie de avantaje, printre care cele mai importante sunt:

Port multifuncţional cu facilităţi moderne şi adâncimi ale apei în bazinul portuar suficiente pentru acostarea celor mai mari nave care trec prin Canalul Suez;

- Acces direct la ţările Europei Centrale şi de Est prin Coridorul Pan European VII – Dunărea;
- Centru de distribuţie a containerelor către porturile din Marea Neagră;
- Conexiuni bune cu toate modalităţile de transport: cale ferată, rutier, fluvial, aerian şi conducte;
- Terminale Ro-Ro şi Fery Boat care asigură o legătură rapidă cu porturile Mării Negre şi Mării Mediterane;
- Facilităţi moderne pentru nave de pasageri;
- Disponibilitatea suprafeţelor pentru dezvoltări viitoare;

Istoria portului Constanta este strâns legată de cea a orașului Constanța. Orașul-port a fost organizat inițial ca un emporion - centru de schimb între comercianții greci și populațiile băștinașe. Tomisul va adopta cu timpul, toate caracteristicile evolutive ale unui polis grecesc. Influența greacă se menține până în secolul I î.d.Hr. când teritoriul situat între Dunăre și Marea Neagră intră sub stăpânire romană. Primii ani ai guvernării romane au fost consemnați de poetul Ovidius, exilat la Tomis, din motive rămase încă necunoscute.

Portul cunoaște o viață economică prosperă în secolele următoare iar orașul preia numele Împăratului Constantin. Schimburile comerciale se desfășoară cu precădere în Edificiul roman cu mozaic", admirabilă construcție situată între faleza orașului și instalațiile portuare.

În perioada bizantină, evoluția portului Tomis va fi marcată de numeroasele invazii ale popoarelor migratoare. Comerțul este în scădere, negustorii caută alte piețe dar portul nu este dat uitării, el fiind înregistrat, în continuare, în portulanele și hărtile ragusane, venețiene sau genoveze. De altfel, portul și alte construcții

ANEXA LA HCLCNSU NR. 303 / 2023

aferente vor păstra multă vreme denumirea de genovez", în amintirea negustorilor și navigatorilor proveniți din acest oraș italian.

După o scurtă perioadă de stăpânire românească, "până la Marea cea Mare", teritoriul dobrogean este ocupat de armatele Imperiului Otoman. Cronicarii turci, călătorii europeni sau din Imperiu vor menționa activitatea portului Kustendge (denumirea turcească a orașului) care, deși modestă, va contribui la creșterea comerțului zonal.

În 1857 autoritățile turce concesionează construirea portului Constanța și a căii ferate Cemavodă-Constanța companiei engleze "Danube and Black Sea Railway and Kustendge Harbour Company LtdN . Portul Constanța beneficiază, pentru prima dată, de amenajări și dotări relativ modeme.

După Războiul de Independență, în anul 1878, Dobrogea revine României și, odată cu aceasta, apar primele preocupări pentru construirea unui port care urma să fructifice poziția strategică a Constanței. În opinia Regelui Carol I, portul Constanța „va deveni unul din cele mai însemnate ale Orientului și un izvor de bogăție pentru țara întreagă". Nu fără greutate, Regele a convins politicienii de valoarea inestimabilă a proiectului. În aceste condiții, statul roman a răscumpărat instalațiile portuare de la compania engleză, a contactat specialiști străini pentru întocmirea unor proiecte de lărgire a portului și a investit în construirea monumentalului pod de la Cernavodă.

La 16 octombrie 1896 a avut loc inaugurarea oficială a lucrărilor de construcție și modernizare a portului Constanța. În piatra de temelie a fost depus, de către Regele Carol I, documentul care consfințea "întemeierea unui port la țărmurile vechiului Pont Euxin, unde din veacurile cele mai îndepărtate comerțul a găsit un loc de adăpost, unde atâtea monumente istorice ne aduc aminte vechea dominație a strămoșilor noștri romani și unde s-a sfârșit poetul Ovidiu."

Lucrările de construcție au început după proiectul inginerului I.B. Cantacuzino și au fost continuate cu modificările propuse de alți doi ingineri români de excepție: Gheorghe Duca și Anghel Saligny. În anul 1899, conducerea lucrărilor portuare a fost preluată de Saligny, constructorul podului de la Cernavodă. Până în 1909, când a fost inaugurat oficial portul Constanța, s-au efectuat lucrări de dragaj, au fost ridicate digul de larg, cel de intrare, cel de sud și cheurile, au fost construite 6 bazine, rezervoarele de petrol și, nu în ultimul rând, silozurile. Pornind de la aceste dotări, portul Constanța a operat în 1911 peste 1,4 milioane tone mărfuri.

În perioada interbelică se adaugă platformei portuare noi elemente de infrastructură precum uscătoria de porumb, clădirea administrației portuare, bursa, docul plutitor, iar traficul atinge 6,2 milioane tone în 1937, cifră care situa Constanța între primele porturi europene.

În actul comemorativ din 1909 se exprimă "nădejdea că Dumnezeu va hărăzi României liniște și îmbelșugare, ca să putem isprăvi cât mai curând portul întreg, menit să slujească la propășirea economică a scumpei noastre patrii". Din nefericire, Constanța și țara întreagă aveau să sufere distrugerile provocate de două războaie mondiale și de ocupația sovietică.

Începând cu 1967 s-au demarat lucrările de extindere a portului către sud. Un rol important pentru dezvoltarea portului I-a avut construirea Canalului Dunăre - Marea Neagră, care a fost inaugurat În anul 1984. Pe parcursul a două decenii, portul Constanța a atins dimensiuni impresionante însumând o suprafață de peste 3.900 ha. Vârful de trafic a fost înregistrat în anul 1988 când au fost operate 62,3 milioane tone mărfuri

Începând cu 1 ianuarie 2007 Portul Constanţa a devenit Zonă Liberă, punând la dispoziţie facilităţi vamale ce rezultă din acest statut.

Portul Constanţa, situat pe coasta vestică a Mării Negre, acoperă o suprafaţă totală de 3.926 ha din care 1.313 ha uscat şi 2.613 ha apă. Cele două

diguri situate în partea de nord şi în partea de sud, adăpostesc portul creând condiţiile de siguranţă optimă pentru activităţile portuare. În prezent lungimea totală a Digului de Nord este de 8.344 m, iar a Digului de Sud de 5.560 m. Portul Constanţa are o capacitate de operare anuală de peste 100 milioane tone, fiind deservit de 156 de dane, din care 140 sunt operaţionale. Lungimea totală a cheurilor este de 29,83 km, iar adâncimile variază între 7 şi 19 m.

Portul Constanţa este unul dintre principalele centre de distribuţie care deservesc regiunea Europei Centrale și de Est, oferind o serie de avantaje, printre care cele mai importante sunt:

-Port multifuncţional cu facilităţi moderne şi adâncimi ale apei în bazinul portuar suficiente pentru acostarea celor mai mari nave care trec prin Canalul Suez;

-Acces direct la ţările Europei Centrale şi de Est prin Coridorul Pan European VII - Dunărea;

-Centru de distribuţie a containerelor către porturile din Marea Neagră;

-Conexiuni bune cu toate modalităţile de transport: cale ferată, rutier, fluvial, aerian şi conducte;

-Terminale Ro-Ro şi Ferry Boat care asigură o legătură rapidă cu porturile Mării Negre şi Mării Mediterane;

-Facilităţi moderne pentru navele de pasageri;

-Disponibilitatea suprafeţelor pentru dezvoltări viitoare;

Aceste caracteristici sunt comparabile cu cele oferite de către cele mai importante porturi europene şi internaţionale, permiţând accesul tancurilor cu capacitate de 165.000 dwt. şi a vrachierelor cu capacitate de 220.000 dwt.

În prezent se află în derulare mai multe proiecte care au în vedere atât construirea de noi facilităţi pentru operarea mărfurilor, cât şi îmbunătăţirea legăturilor de transport dintre Portul Constanţa şi hinterland. Aceste proiecte sunt localizate în principal în partea de sud a portului. Hinterlandul Portului Constanța sprijină portul în privința mărfurilor produse, consumate și expediate către/dinspre port și include o regiune vastă în zona Europei Centrale și de Est.

Portul Constanţa este atât port maritim, cât şi port fluvial. Zilnic, mai mult de 200 nave fluviale se află în port pentru operaţiuni de încărcare sau descărcare mărfuri sau în aşteptare pentru a fi operate. Facilităţile oferite de Portul Constanţa, permit acostarea oricărui tip de navă fluvială.

Legătura Portului Constanţa cu Dunărea se realizează prin Canalul Dunăre - Marea Neagră şi reprezintă unul dintre principalele avantaje ale Portului Constanţa. Datorită costurilor reduse şi volumelor importante de mărfuri care pot fi transportate, Dunărea este unul dintre cele mai avantajoase moduri de transport, reprezentând o alternativă eficientă la transportul rutier şi feroviar congestionat din Europa.

Cantităţi semnificative de mărfuri sunt transportate între Portul Constanţa şi ţările Europei Centrale şi de Est: Moldova, Bulgaria, Serbia, Austria, Slovacia şi Germania. Pentru Portul Constanţa traficul fluvial are o importanţă deosebită, acesta reprezentând 18% din traficul total pe anul 2008.

Pentru a face faţă creşterii viitoare a traficului fluvial, Administraţia Porturilor Maritime S.A. Constanţa a finalizat prima etapă în realizarea unui Terminal de Barje. Aceasta investiţie are în vedere îmbunătăţirea condiţiilor de navigaţie şi extinderea facilităţilor pentru acostarea navelor fluviale în partea de sud a portului.

Infrastructura portuară destinată navelor de pasageri şi ambarcaţiunilor de agrement este asigurată de Portul turistic Tomis. Acesta este situat la 1.200 metri nord de Portul Constanţa şi are o suprafaţă totală de circa 200.000 m2 din care 17.000 platformă betonată de-a lungul cheiurilor.

ANEXA LA H.C.L.R. NR. 303 /2023

Portul turistic Tomis a fost construit în urmă cu 40 de ani fiind conceput în principal pentru agrement nautic şi dispune de diguri de protecţie facilităţi de acostare teritoriu portuar, platforme etc. **Portul Tomis** se integrează armonios în arhitectura urbanistică a oraşului Constanţa, reprezentând o prelungire a falezei Cazinoului şi realizează o trecere echilibrată la plaja oraşului. Accesul din oraş în port este deosebit de facil, putând fi realizat atât cu mijloace auto, cât şi pietonal. În apropiata vecinătate se află o serie de obiective turistice care sporesc gradul de atractivitate : Piaţa Ovidiu cu statuia poetului Ovidiu, Muzeul de Istorie Naţională şi Arheologie Constanţa, Edificiul Roman cu Mozaic cu vestigiile antice ale vechiului Tomis, Acvariul, Farul Genovez, Cazinoul.

Prin amplasament şi infrastructură, Portul Tomis oferă un potenţial ridicat de valorificare a turismului nautic, activităţi sportive şi de agrement, constituind un adăpost pentru ambarcaţiunile sportive cu vele.

Compania Naţională „Administraţia Porturilor Maritime" - S.A. Constanţa este societate comercială pe acţiuni, cu capital majoritar de stat, persoană juridică română, cu sediul în municipiul Constanța, incinta Portului Constanța, cod poștal 900900, Gara Maritimă, județul Constanța.

Compania Națională „Administrația Porturilor Maritime" S.A. Constanța funcționează sub autoritatea Ministerului Transporturilor, desfășoară activități de interes public național, este organizată și funcționează conform legislației în vigoare și statutului Companiei în conformitate cu H.G. nr.517/1998 privind înființarea Companiei Naționale Administrația Porturilor Maritime" S.A. Constanța și cu modificările și completările ulterioare.

Compania îndeplinește funcția de administrație portuară în porturile Constanța, Mangalia, Midia și Tomis a căror infrastructură i-a fost concesionată de către Ministerului Transporturilor.

Obiectul principal de activitate, conform codului CAEN este activități de servicii anexe transporturilor pe apă" - cod CAEN 5222.

Compania are în principal următoarele atribuții:

- întreținerea, repararea, modernizarea și dezvoltarea infrastructurii de transport naval ce i-a fost concesionată;
- punerea la dispoziția tuturor utilizatorilor a acestei infrastructuri, în mod liber și nediscriminatoriu;
- urmărirea sau asigurarea, după caz, a furnizării serviciilor de siguranță în porturi; asigurarea în permanență a adâncimilor minime în bazinele portuare și la dane și a semnalizării pe șenalele de acces și în porturi;
- ținerea evidenței muncitorilor portuari care efectuează muncă specifică în porturi;
- aducerea la îndeplinire, prin delegare de competență, a unor obligații ce revin statului român din acordurile si convențiile la care România este parte.

În vederea îndeplinirii funcției de autoritate portuară și în calitatea sa de administrație portuară și/sau de zonă liberă, CN „APM" S.A. Constanța execută următoarele activități specifice:

- aplicarea politicilor portuare elaborate de către Ministerul Transporturilor;
- întocmirea planurilor de dezvoltare a porturilor maritime în concordanță cu politica și programele de dezvoltare elaborate de către Ministerul Transporturilor și a regulamentului portuar, implementarea programelor de dezvoltare a infrastructurilor porturilor maritime;
- elaborarea sau avizarea studiilor și proiectelor privind dezvoltarea sau modificarea infrastructurilor portuare, precum și a proiectelor de dezvoltare și modernizare a suprastructurilor portuare, propuse de operatorii economici care își desfășoară activitatea în porturi;

- elaborarea programelor anuale de întreținere și reparație, de semnalizare și de dragaj pentru asigurarea adâncimilor minime, cu consultarea operatorilor portuari;
- coordonarea activităților care se desfășoară în porturile maritime;
- acordarea, anularea, retragerea sau suspendarea de avize sau autorizații pentru activitățile de transport naval ori licențe de lucru și permise de acces în zona liberă, după caz, în conformitate cu legislația în vigoare;
- aprobarea desfășurării de activități în porturi, altele decât cele supuse autorizării, eliberând permisele de lucru;
- asigurarea funcționalității, administrarea, întreținerea, repararea si dezvoltarea infrastructurii de transport naval ce i-a fost concesionată si a patrimoniului propriu, precum si menținerea caracteristicilor tehnice minime ale acestora și punerea lor la dispoziție utilizatorilor în mod nediscriminatoriu, în conformitate cu reglementările în vigoare;
- stabilirea ordinii de intrare a navelor în porturile maritime și alocarea danelor;
- urmărirea și luarea măsurilor necesare pentru ca traficul de mărfuri în porturile maritime, precum și modul de depozitare a acestora să nu afecteze siguranța infrastructurii portuare, securitatea în porturi si operarea navelor;
- coordonarea traficului portuar în perioade aglomerate ca urmare a unor comenzi guvemamentale si, în aceste situații, stabilirea cu operatorii portuari a programelor de încărcare/descărcare a mărfurilor în/din nave și priorităților la intrarea navelor la operare;
- urmărirea traficului de nave și de mărfuri în porturi, centralizarea datelor privind numărul de nave în tranzit și volumul de marfă tranzitat, precum și volumul de marfă operat, portul de încărcare/descărcare a mărfurilor, numărul de nave operate și a datelor privind normele de operare, precum și publicarea anuală a acestor date;
- asigurarea desfășurării activităților privind:

-semnalizarea costieră și plutitoare pentru navigație în porturile maritime si pe căile de acces pe mare spre acestea; semnalizarea, menținerea funcționalității și iluminarea drumurilor de circulație, a pasarelelor și intrărilor în porturi; semnalizarea în mare largă în zona porturilor Constanța, Mangalia, Midia și Tomis; preluarea reziduurilor, apelor uzate, gunoiului și resturilor menajere de la nave; urmărirea sau asigurarea, după caz, a furnizării permanente a serviciilor de siguranță, în conformitate cu legislația în vigoare; dragajul de întreținere pentru asigurarea adâncimilor minime de navigație în porturi și pe șenalele de acces; asigurarea de servicii pentru nave de agrement și turism nautic și de servicii pentru pasageri și turiști; ținerea evidenței muncitorilor portuari care efectuează muncă specifică în porturi și eliberarea carnetelor de lucru în port, în conformitate cu legislația în vigoare; prestarea de servicii cu navele proprii; prestarea de servicii, operațiuni și lucrări în scopul îndeplinirii unor obligații ce revin statului român din acorduri și convenții internaționale la care România este parte, prin delegare de competență; reprezentarea Ministerului Transporturilor în relațiile cu concesionarii infrastructurii de transport naval sau a serviciilor de siguranță, în limitele mandatului acordat de către minister în acest sens, în condițiile legii;

CN APM SA în calitate de administrație portuară exploatează bunurile proprietate publică a statului, care îi sunt concesionate de către minister, în condițiile legii.

Aceste bunuri proprietate publică a statului sunt grupate astfel :

a) construcții de acostare (cheuri, dane de acostare) ;
b) bazine;
c) diguri;
d) teritorii;
e) drumuri și platforme;
f) pasaje.

ANEXA LA HCLM NR. 303 2023

Compania Națională Administrația Porturilor Maritime" S.A. Constanța are în structura sa subunități cu statut de sucursală (structurate pe compartimente, ateliere și formații de lucru) astfel:

1. Sucursala de servicii port Constanța;
2. Sucursala energetică port Constanța;
3. Sucursala nave tehnice port constanța;

FRONTURILE DE ACOSTARE DIN PORTUL CONSTANŢA

Toate fronturile de acostare din portul Constanţa sunt prevăzute cu cheuri verticale din blocuri de beton, în stare bună. Cota cheurilor la toate fronturile este de +2.50m, faţă de nivelul mării.

Dane operative

Dane operative pentru mărfuri uscate. Utilizatorii lungimile şi adâncimile danelor operative pentru mărfuri uscate sunt în conformitate cu prevederile Ordinului MTTC nr. 517/04 1983.

Echiparea acestor dane şi capacităţile lor de operare sunt indicate în schiţele cu conexiuni şi inventarul sistemelor portuare.

Situația fronturilor de acostare din portul Constanța și a principalilor operatori economici portuari este prezentată în **anexa 6**.

Transportul aerian

Transportul aerian este reprezentat prin Aeroportul Internațional Mihail Kogălniceanu. Aeroportul a fost construit din motive de securitate și zgomot în afara orașului, aflându-se pe teritoriul Zonei Metropolitane Constanța. Aeroportul Internațional Mihail Kogălniceanu posedă o pistă în lungime de 3,5 km în totalitate betonată și o instalație de balizaj care permite aterizarea în orice condiții meteo. Pe acest aeroport operează în premieră în România, începând din aprilie 2008, compania low-cost Ryanair. Aerodromul Tuzla este situat la jumătatea distanței între Constanța și Mangalia, aflându-se de asemenea pe teritoriul Zonei Metropolitane Constanța. Pe acest aerodrom este amenajat și un helipunct pentru aterizarea elicopterelor. Dispunând de balizaje luminoase, atât pe aerodrom cât și pe helipunct se pot efectua și zboruri de noapte.

Secţiunea a-6 a Dezvoltarea economică

1. Resurse şi activitaţi industriale

Resursele naturale în zona municipiului Constanţa se pot caracteriza astfel: resursele energetice de bază lipsesc, resursele minerale sunt reduse, există unele zăcăminte nemetalifere, dar resursele de bază le reprezintă fondul funciar deosebit şi potenţialul heliomarin şi balneoturistic al litoralului; la acestea adaugăm unele resurse secundare (lemn, fond piscicol) şi un important potenţial "de poziţie" dat de ieşirea la Mare, Dunăre şi Canalul Dunăre-Marea Neagră.

Industria energetică se bazează pe exploatarea petrolului din platforma litorală a Mării Negre şi a petrolului adus din import (la Constanţa şi Midia); cuprinde marea platformă petrochimică din zona Midia-Năvodari care produce diverse derivate obţinute din petrol. Termocentrala din Constanţa este interconectată la sistemul energetic naţional.

Industria construcţiilor de maşini produce nave maritime la Santierul Naval Constanţa, diferite construcţii metalice. Se distinge prin dimensiuni şi producţie Santierul Naval Constanţa, care construieşte nave (mineraliere) de până la 160.000 tdw.

Industria petrochimică şi chimică asigură prelucrarea anuală a peste 4 milioane tone de ţiţei şi derivate pentru obţinerea de produse petroliere, combustibili casnici, hidrocarburi aromatice, produse petrochimice, cocs şi sulf de petrol. Cel mai important operator economic din acest domeniu este Petromidia Năvodari - Rompetrol Rafinare Bucureşti.

Prin platforma centrală de foraj marin amplasată în apele teritoriale ale Mării Negre, S.C. Petrom S.A. Bucureşti Sucursala Petromar Constanţa integrează activitatea de foraj (extragere ţiţei brut şi gaze naturale) cu cea de producţie. Exploatarea zăcămintelor de pe platoul continental al Mării Negre, reprezintă cca. 10% din producţia naţională de ţiţei. Concomitent, se execută lucrări pentru punerea în exploatare a celor nouă sonde ale zăcământului de gaz condensat Eocen – Lebăda Est.

Principalele produse care pot fi realizate de industria chimică sunt: materiale plastice, cauciuc artificial, oxigen şi azot.

Industria materialelor de construcţie produce var şi ipsos, prefabricate din beton, ciment, produse de balastieră, confecţii prefabricate, piatră compozită din nisipuri silicioase şi răşini poliesterice, produse asfaltice, etc.

Industria textilă prelucreaza lâna şi canepa şi produce confecţii. Industria uşoară produce confecţii pentru bărbaţi, femei şi copii, echipament de lucru, lenjerie de pat, tricotaje, saci din iută şi polipropilenă. Produsele se valorifică pe piata internă, dar preponderent (cca. 70%) sunt livrate pe piaţa externă. Producţia de confecţii se derulează în special în sistem lohn în colaborare cu firme străine.

Industria alimentară cuprinde morărit şi panificaţie, a uleiului, conservelor de peşte, industria produselor lactate, berii şi vinului. În anexa numărul 4 – Fișa localității, la domeniul dezvoltare economică, sunt prezentate toate intreprinderile active (conform codului CAEN).

2. Potenţial economic

Economia municipiului Constanţa are un profit industrial şi turistic, un transport maritim bine reprezentate în ansamblul economiei ţării.

Avantajul competitiv pe care îl are Constanța este că nu trebuie să-și caute acum calea, nu trebuie să-și identifice profilul economic și nici pe cel social. Rolul și importanța sa, atât la nivel regional sau național, dar și la nivel european, sunt consfințite de tradiția milenară și de potențialul său geo-strategic, factorul de dezvoltare, omniprezent în Constanța, fiind determinat în primul rând de investițiile private, atrase de potențialul enorm și stimulate de spiritul antreprenorial al cetățenilor. Acest mediu propice dezvoltării poate fi pus în slujba oamenilor numai dacă este susținut de un cadru adecvat și, mai ales, de un set de măsuri, proiecte și politici publice.

Viziunea de dezvoltare a Constanței ca centru competitiv și principal polarizator economic în regiunea Mării Negre are în vedere dezvoltarea durabilă a întregii zone, susținută de trei piloni:

- dezvoltarea turismului la cele mai înalte standarde;
- dezvoltarea domeniului maritim și a activităților portuare;
- dezvoltarea infrastructurii pentru asigurarea conectivității intermodale.

Obiectivul este acela de a asigura un cadru propice dezvoltării prin integrarea măsurilor inovative și utilizarea noilor tehnologii, care să ofere condiții optime de viață și să genereze oportunități pentru populația activă, stimulând progresul, atragerea de tineri și de capital uman calificat.

Economia zonală, în ansamblu, beneficiază ca urmare a dezvoltării turismului întrucât turiștii creează o cerere suplimentară de servicii și bunuri de consum, stimulând astfel sectorul terțiar al economiei (serviciile, comerțul, industriile artizanale etc.). Turismul generează un număr semnificativ de locuri de muncă, iar

ANEXA LA HCLM NR. 303 / 2023

investițiile în acest domeniu s-au dovedit a fi profitabile. În același timp, localitățile turistice tind să dezvolte infrastructura edilitară și de servicii. Sectorul transporturilor și sectorul imobiliar sunt alte două ramuri importante ce au de câștigat prin dezvoltarea turismului. Trebuie avute în vedere, de asemenea, avantajele indirecte obținute prin creșterea vizibilității și a interesului pentru acele regiuni care înregistrează un mare aflux de turiști.

Portul Constanța beneficiază de o poziționare geografică avantajoasă, fiind situat pe rutele a 3 coridoare de transport pan-european: Coridorul IV, Coridorul IX și Coridorul VII (Dunărea) – care leagă Marea Nordului de Marea Neagră prin culoarul Rin-Main-Dunăre. Portul Constanța are un rol major în cadrul rețelei europene de transport intermodal, fiind favorabil localizat la intersecția rutelor comerciale care leagă piețele țărilor fără ieșire la mare din Europa Centrală și de Est cu regiunea Transcaucaz, Asia Centrală și Extremul Orient. Portul Constanța poate deveni un model privind intermodalitatea, fiind conectat cu arealul său de influență atât fluvial, rutier, aerian, prin cale ferată, cât și prin conducte.

Diversificarea activităților economice și valorificarea patrimoniului natural, cultural, istoric și arheologic se pot realiza prin îmbunătățirea accesibilității în Constanța prin soluții de conectivitate rapidă atât cu zonele din vecinătate, cât și cu principalele capitale europene. În acest context, dezvoltarea infrastructurii de legătură și conectivitate la nivel regional, național și european este esențială pentru a beneficia de autostrăzi, drumuri expres, linii aeriene de descărcare cargo și crearea de noi capacități de dezvoltare și procesare în porturile maritime și fluviale, cât și de înființare de noi linii de transport maritim, fluvial și aerian.

Oportunitățile pe care poate să le ofere Constanța în materie de locuri de muncă, condiții de viață, educație, sănătate, siguranță, viață socială și culturală reprezintă principalul punct de atracție pentru oameni iar agenții economici sunt atrași de accesul la piețe mai mari, atât din punct de vedere al cererii de cumpărare, cât și sub aspectul resurselor naturale și umane existente într-o anumită zonă. Astfel, aceasta se poate dezvolta doar dacă oferă oportunități și pe măsură ce se dezvoltă tinde să genereze din ce în ce mai multe oportunități.

Economic, Constanța este printre cei mai importanți jucători la nivel național, iar acum se profilează și ca una din cele mai ambițioase și proactive administrații locale care poate îmbunătăți capacitatea instituțională prin eficientizarea administrației publice.

Energia electrică şi termică se asigură de SC Electrocentrale Bucureşti – sucursala Constanţa.

Activitatea portuară

Unul din avantajele oferite de Portul Constanţa este conexiunea cu toate modalităţile de transport: rutier, pe calea ferată, aerian, fluvial şi prin conducte. Aceste bune legături de transport sunt realizate printr-o importantă infrastructură, facilitând transportul oricărui gen de marfă în Portul Constanţa.

Portul este conectat la reţeaua naţională de şosele şi cale ferată şi este situat în apropierea aeroportului internaţional Mihail Kogălniceanu.

De asemenea este conectat la reţeaua naţională de conducte iar legătura cu Dunărea - Coridorul de transport Pan-European VII - este realizată prin Canalul Dunăre-Marea Neagră.

În ceea ce priveşte activitatea economică portuară, companiile de operare din Portul Constanţa prestează toate tipurile de servicii pentru manipularea mărfurilor generale.

Astfel, prin Portul Constanţa pot fi tranzitate produse alimentare, băuturi şi tutun, celuloză şi hârtie, laminate, piese de schimb, ciment în saci şi alte mărfuri.

Proiecte de dezvoltare

Realizate în 2022

C.N. A.P.M. S.A. Constanța

Nr.	Denumire investiție
1	Construire Hală Parc Auto (execuție lucrări)
2	Conductă alimentare cu apă la cheu, zona PL5 - PL7 - Barter - Port Constanța - Sud
3	Dispecerat operațional pentru monitorizare și control centrale termice
4	Drum Poarta 7 – Poarta 9 îmbrăcăminte cu asfalt
5	Sistem monitorizare TVCI a obiectivului "Pod rutier la km 0+540 al Canalului Dunăre - Marea Neagră", parcarea 10 Bis și platforma danelor 98 – 99
6	Lucrări RK Prelungire Pasaj Superior la Curba mare
7	Lucrări RK Pasarelă Pietoni Poarta 2
8	Imprejmuire gard securizare perimetrala incinta port Constanta intre P 3 bis si P 6
9	PT + Execuție - Sistematizare rețele canalizare pluvială în zona de Sud a Portului Constanța Sud
10	PT + Execuție Modernizare Gospodărie apă poarta 6
11	Modernizare conductă alimentare cu apă DN300 mm, zona Foraj Romtrans - Cămin Poarta 2
12	Modernizare magistrală alimentare cu apă nr.1 - Port Nou
13	Modernizare conductă alimentare cu apă DN 219 mm, zona Gara Romtrans - Gospodărie apa Mol I Sud, Port Constanța Sud
14	Modernizare conductă alimentare cu apă DN 200 mm Zona Liberă - Dana 119 - Poliție Port
15	Modernizare rețele alimentare cu apă pe Mol II SOCEP - Port Nou
16	Modernizare și extindere rețea alimentare cu apă la cheu Danele 85 -99
17	Înlocuire centrale termice existente aferente CT Clădire Administrativă Rădăcină Mol 3, CT Mecanizate nr. 222, CT Birouri SSP nr. 221, CT Ateliere SSP, CT Spital - Proiectare și execuție
18	Modernizare rețele electrice de iluminat exterior - Baza Tehnică - PT 14 , PT 23 la Baza Tehnică Port Nou
19	Modernizare rețele electrice de iluminat exterior- pasaj rutier Mol 2S, Incintă terminal RO RO, Dana 120 - Port Constanța Sud, Radacină Mol 1S , Poartă acces nr. 10, PT 6 - Poarta nr. 5
20	Instalație de paratrăsnet pentru cladire SNTP
21	Instalație de detecție și stingere cu inergen Serviciul Informatică Gara Maritimă
22	Instalații de detecție, semnalizare și alarmare în caz de incendiu - Clădire Teminal Pasageri și Clădire Muzeu
23	RK pasaje de trecere la nivel cu liniile cf nr.1, 2 și 3 din Zona Liberă (proiectare + execuție)
24	RK la liniile cf Linia 1 și Linia 2 Digul de Nord pe o lungime de 594 metri (proiectare + execuție)
25	RK la liniile CF 5 și 6 Portul de Lucru pe o lungime de 410 metri (proiectare și execuție)

ANEXA LA HCLM NR. 303 2023

26	RK la linia CF 1 CV în zona cuvei de încărcare minereu Comvex (proiectare+execuție)
27	Lucrări de modernizare Dig de larg-Dana 0
28	Lucrări de reparații capitale Pasaj Superior la Poarta 4
29	Lucrări de reparații Cheu Danele 40 și 41 Port Constanța
30	Lucrări de reparații Cheu Dana 114 Port Constanța
31	Lucrări de reparații capitale pasaj superior intrarea nr.5 și modernizare rețea de iluminat

AGENŢI ECONOMICI PORTUARI

Nr. crt.	Denumire investiție	Investitor
1	Retehnologizare terminal bitum	Bitholder
2	Amplasare firmă luminoasă	Chimpex
3	Reabilitare platformă din beton existentă pentru exploatare Terminal fier vechi Danele 91-93 Port Constanța	European Metal Services
4	Dezafectare parțială linie 1 CF și extindere platformă betonată pentru exploatare Terminal fier vechi danele 91-93 Port Constanța	European Metal Services
5	Amplasare construcție metalică demontabilă provizorie tip cort - depozitare laminate	Inostrio Enterprises
6	Puncte de ancorare shiploader, macarale Takraf, opritori capăt poduri descărcătoare	Comvex
7	Sporirea capacității de descărcare cereale din barje la terminalul de cereale Dana 80	Comvex

În derulare 2023

C.N. A.P.M. S.A.

Investiții ale CN APM SA în curs de execuție în 2023

Nr.	Denumire investiție
1	Colector pluvial Poarta 10 - Scaner - Stația de betoane
2	Modernizare și extindere rețea de iluminat perimetral, latură Vest și latură Est, Incinta 1A
3	Deviere flux de ape meteorice din zona SNC - Magazii de tabla, spre statia de pompare ape uzate SP4
4	Drum ocolitor poarta nr. 2 port Midia -Drum pe latura de vest a bazinului danelor 1-8 port Midia
5	Construire rețea iluminat exterior pe drumul între Poarta 7-Poarta 9 și realizare post de transformare MTJT
6	Lucrări de foraj orizontal dirijat pentru subtraversări de linii CF și/sau drumuri de acces pentru lucrări de reparații și montaj instalații energetice
7	Rețea electrică de distribuție MT/JT și posturi de transformare pentru alimentare consumatori Port Midia
8	Parcare Port Zonă Sud
9	Extindere conductă de distribuție, racord și stație de reglare- măsurare

10	Modernizare Stație de tratare ape uzate - Realizarea treptei de denitrificare
11	Reabilitare aducțiune apă RAJA - 2x250 mm, în zona supratraversare CF Port Vechi
12	Modernizare centrale termice existente: Magazie de Grupaj Mol IIS; Poarta nr. 10: Poarta Principală Mol IIS; Poarta nr. 10 bis; CT 10; CT 225-Bursa Nouă; CT 224 Camin Poarta 2; CT Grup sanitar CSCT; CT Gospodaria de Apă
13	Modernizare echipamente energetice din postul de transformare PT 6-6/0,4 KV - Port Constanța
14	RK + modernizare Platformă asfalt Rădăcina mol III
15	Modernizare rețele electrice de iluminat exterior pe platforme operaționale
16	Modernizare LES MT PT 6-PT1-PT 4.
17	Execuție lucrări de conformare din punct de vedere al securității la incendiu și autorizare PSI - MAGAZIA 1.1
18	Execuție lucrări RK + modernizare + demolare parțială "Clădire Bursa Nouă"
19	Lucrări de reparații capitale cheu dana 63 Port Constanța
20	Lucrări de reparații capitale Cheu Dana 38 Port Constanța
21	Lucrări de reparații diguri Constanța și Midia
22	Lucrări de reparații Cheu Dana 114 Port Constanța
23	Extindere cu o banda drum dala de coronament Dig de Sud
24	Lucrări de reparații Cheu Dana 40 - 41 Port Constanța
25	Reparații Dig de Nord Port Constanța

AGENŢI ECONOMICI PORTUARI

Nr.	Denumire investiție	Investitor
1	Construire terminal de cereale la dana 38 din Portul Constanța	Umex
2	Alimentare cu energie electrică Terminal de cereale Mol II Socep	Socep
3	Hală depozitare	C.S.C.T.
4	Creșterea securității la incendiu la magazia 3 (57/1.2)	Chimpex
5	Alimentare cu energie electrică magazie pentru mărfuri vrac la dana 44	Umex
6	Extindere terminal în zona dezvoltare A, Mol II S prin Extinderea platformelor operaționale și de dezvoltare multifuncționale, platformă scaner containere, post transformare, canivou și amenajare platforme în spatele danei 128 pentru activități RO-PAX și mărfuri tip project cargo	C.S.C.T.
7	Amenajare platformă și împrejmuire teren	Predilect Cargo
8	Extindere facilități de încărcare/descărcare cereale la terminalul existent de la dana de gabare	Canopus Star
9	Extindere și recompartimentare atelier reparații	C.S.C.T.
10	Construire hală de producție	The Green Seas Impex
11	Construire cort industrial în Incinta Port Constanța Sud - MOL 1 Sud	Schenker Logistics

12	Terminal de produse petroliere	Astra Oil Prod
13	Recompartimentare și lucrări de modernizare interioară clădire anexă (grup social)	C.S.C.T.
14	Reconfigurare parcare CFS	C.S.C.T.
15	Amplasare construcție metalică demontabilă provizorie tip cort - depozitare laminate	Sea Container
16	Amplasare cântar auto și sistem barieră, realizare copertine metalice de protecție, construire și modificare împrejmuire incintă	Frial S.A.
17	Construire clădire vestiare pentru personalul angajat	Chimpex S.A.
18	Amenajare teren la nivel de macadam	Jetfly Hub srl
19	Amplasare container (locuibil pentru personal)	CNFR Navrom Galați
20	Amenajare platformă și împrejmuire teren	Ecologic Tire Recycling
21	Deviere rețele exterioare de apă și canalizare aferentă proiectului de extindere și modernizare a capacității de operare cereale pe Mol II Port Constanța	Socep
22	Sistem de monitorizare video și control accesuri trenuri	C.S.C.T.
23	Construire hale depozitare parter	Decirom
24	Amenajare parcare camioane	Comvex
25	Modificare fațade, amplasare lift exterior, recompartimentări inter. Imobil P+2E	Socep
26	Lucrări de remediere și consolidări la anvelopa (perete exterior) magaziei 57/3.4; 60/1.2.3.4	Chimpex S.A.

În perspectivă

C.N. A.P.M. S.A.

- NEW-ISLAND - Creșterea capacității de operare a Portului Constanța - Lucrări de infrastructură și construcții de acostare aferente Insulei Artificiale
- Extinderea la patru benzi a drumului dintre Poarta 7 și joncțiunea obiectivului "Pod rutier la km 0+540 a Canalului Dunăre – Marea Neagră" cu drumul care realizează legătura între Poarta 9 și Poarta 8 spre zona de nord a Portului Constanța
- Master Plan de infrastructură rutieră - Reabilitarea, modernizarea și extinderea infrastructurii rutiere (drumuri, pasaje, inclusiv pod rutier peste Canalul de legătură) şi de acces în portul Constanța și zona Midia
- Dragaje de investiții în portul Constanța (zonele Constanța, Midia și Mangalia), inclusiv lărgire gura de acces Midia
- Modernizarea infrastructurii de distribuție a energiei electrice în Portul Constanța – Etapa a II-a
- Dezvoltarea capacității feroviare în Sectorul Fluvio – Maritim al Portului Constanța – Etapa II
- Extinderea şi modernizarea infrastructurii de apă şi canalizare – Etapa 1
- Realizare cheuri în Portul Constanța - zona Midia, inclusiv umpluturi în spatele construcțiilor de acostare și sistematizarea teritoriului
- Realizarea unui parc fotovoltaic
- Parcare securizată cu facilități de staționare, în vecinătatea accesului din A4

Situația detaliată a principalilor operatori economici portuari – depozite, magazii, rezervoare, platforme este prezentată în **anexa** numărul **6**.

Impactul COVID – 19 asupra mediului economic

Previziuni economice de primăvară ale Comisiei Europene pentru România: 2,6% creştere economică în 2022 şi 3,6% în 2023

După o creștere puternică în 2021, economia României urmează să încetinească până la 2,6 % în 2022.

După o creștere puternică în 2021, economia României urmează să încetinească până la 2,6 % în 2022, deoarece inflația ridicată erodează venitul disponibil, iar războiul de agresiune al Rusiei împotriva Ucrainei afectează sentimentul economic, lanțurile de aprovizionare și, în cele din urmă, investițiile. Se preconizează o ușoară accelerare a creșterii în 2023, odată cu o posibilă scădere a inflației. Se estimează că șomajul va rămâne la aproximativ 5,5 %, în timp ce prețurile vor atinge un nivel maxim în acest an, care va scădea treptat în 2023. Se preconizează că deficitul public va atinge 7,5 % din PIB în 2022, urmând să scadă până la 6,3 % în 2023, astfel încât ponderea datoriei în PIB va ajunge la 52,6 % până în 2023.

O încetinire a creșterii pe măsură ce războiul exacerbează dificultățile deja existente

Se preconizează că PIB-ul UE va rămâne pozitiv în perioada analizată în previziuni, datorită efectului combinat al redeschiderilor post-izolare și al măsurilor ferme luate la nivel de politici în cursul pandemiei pentru a sprijini creșterea economică. Mai exact, redeschiderea post-pandemie a serviciilor cu intensitate ridicată a contactelor, o piață a muncii puternică și care continuă să se amelioreze, o acumulare mai scăzută a economiilor și măsurile bugetare de compensare a creșterii prețurilor la energie urmează să sprijine consumul privat. Investițiile vor beneficia de desfășurarea integrală a Mecanismului de redresare și reziliență și de implementarea agendei de reforme aferente.

Creșterea PIB-ului real, atât în UE, cât și în zona euro, este estimată în prezent la 2,7 % în 2022 și la 2,3 % în 2023, în scădere de la 4,0 %, respectiv 2,8 % (2,7 % în zona euro) în previziunile intermediare din iarna anului 2022. Declinul din 2022 trebuie interpretat în contextul dinamicii creșterii economice din primăvara și vara anului trecut, care adaugă aproximativ 2 puncte procentuale la ritmul anual de creștere pentru acest an. Creșterea producției din cursul anului s-a redus de la 2,1 % la 0,8 %.

Principalul impact asupra economiei mondiale și a economiei Uniunii este legat de prețurile materiilor prime energetice. Deși ele crescuseră deja substanțial înaintea războiului, de la nivelurile scăzute înregistrate în timpul pandemiei, incertitudinea legată de lanțurile de aprovizionare a exercitat o presiune în sus asupra prețurilor, sporindu-le totodată volatilitatea. Este ceea ce s-a întâmplat cu alimentele și alte bunuri și servicii de bază, pe fondul unei scăderi a puterii de cumpărare a gospodăriilor.

Perturbările provocate de război la nivel logistic și al lanțului de aprovizionare, precum și creșterea costurilor de producție la o gamă largă de materii prime se adaugă, pe de o parte, perturbărilor din comerțul mondial cauzate de măsurile drastice de limitare a răspândirii COVID-19 aplicate încă în anumite părți ale Chinei, și afectează, pe de altă parte, producția.

Prețurile la energie împing inflația la niveluri record

Ritmul inflației s-a accelerat de la începutul anului 2021. De la 4,6 % an la an în ultimul trimestru din 2021, aceasta a crescut la 6,1 % în primul trimestru din 2022. Inflația totală din zona euro a crescut la 7,5 % în luna aprilie, cea mai mare rată din istoria uniunii monetare.

ANEXA LA HCLM NR. 303 /2023

Inflația din zona euro este estimată la 6,1 % în 2022, ea urmând să scadă la 2,7 % în 2023. Pentru 2022 în ansamblu, aceasta reprezintă o revizuire ascendentă considerabilă, în comparație cu previziunile intermediare din iarna anului 2022 (3,5 %). Se preconizează că inflația va atinge un nivel maxim de 6,9 % în al doilea trimestru al acestui an, ea urmând apoi să scadă treptat. Pentru UE, se preconizează că inflația va crește de la 2,9 % în 2021 la 6,8 % în 2022 și că va scădea din nou la 3,2 % în 2023. Inflația medie de bază este estimată la peste 3 % în 2022 și 2023, atât în UE, cât și în zona euro.

O piață a muncii puternică și care continuă să se amelioreze

Piața muncii intră în noua criză de pe o bază solidă. În 2021, în economia Uniunii au fost create peste 5,2 milioane de locuri de muncă, ceea ce a atras un număr suplimentar de aproape 3,5 milioane de persoane pe piața muncii. În plus, numărul șomerilor a scăzut cu aproape 1,8 milioane de persoane. Ratele șomajului la finele anului 2021 au scăzut sub nivelurile record anterioare.

Conform previziunilor, condițiile de pe piața muncii vor continua să se amelioreze. Se estimează că ocuparea forței de muncă din UE va crește cu 1,2 % anul acesta, deși această rată anuală de creștere este stimulată de dinamica puternică din a doua jumătate a anului trecut. Se anticipează că refugiații de război ucraineni din Uniune vor intra pe piețele muncii doar treptat, cu efecte tangibile ce vor deveni vizibile abia începând cu anul viitor.

Ratele șomajului ar urma să scadă, conform previziunilor, până la 6,7 % în acest an și 6,5 % în 2023 în UE, în timp ce în zona euro ele ar urma să atingă 7,3 % în 2022 și 7,0 % în 2023.

Deficitele publice continuă să scadă, dar costurile legate de război cresc

În pofida costurilor măsurilor de atenuare a impactului prețurilor ridicate la energie și ale măsurilor de sprijinire a refugiaților ucraineni, se preconizează că deficitul public agregat din UE va continua să scadă în 2022 și 2023, datorită retragerii în continuare a măsurilor temporare de sprijin legate de COVID-19. De la 4,7 % din PIB în 2021, se preconizează că deficitul UE va scădea la 3,6 % din PIB în 2022 și la 2,5 % în 2023 (3,7 % și 2,5 % în zona euro).

După ce a scăzut la aproximativ 90 % în 2021 (97 % în zona euro) față de vârful istoric de aproape 92 % din PIB în 2020 (aproape 100 % în zona euro), se preconizează că ponderea agregată a datoriei în PIB la nivelul UE va scădea la aproximativ 87 % în 2022 și la 85 % în 2023 (95 %, respectiv 93 % în zona euro), rămânând peste nivelul anterior COVID-19.

Incertitudinea și riscurile depind de evoluția războiului

Riscurile la adresa previziunilor privind activitatea economică și inflația depind în mare măsură de evoluția războiului și, în special, de impactul acestuia asupra piețelor energiei.

Având în vedere gradul ridicat de incertitudine, previziunea de referință este însoțită de o analiză de scenariu bazată pe modele, care simulează impactul creșterii prețurilor la produsele energetice de bază, precum și impactul unei întreruperi totale a aprovizionării cu gaze din Rusia. În acest din urmă scenariu, mai sever, ratele de creștere a PIB-ului s-ar situa sub nivelul de referință prevăzut cu aproximativ 2,5 puncte procentuale în 2022, respectiv 1 punct procentual în 2023, în timp ce inflația ar crește cu 3 puncte procentuale în 2022 și cu peste 1 punct procentual în 2023, peste proiecția de bază.

Pe lângă aceste perturbări potențiale ale aprovizionării cu energie, problemele mai grave decât se preconizase din lanțurile de aprovizionare, precum și creșterile suplimentare ale prețurilor materiilor prime non-energetice, în special ale alimentelor, ar putea conduce la o intensificare a presiunilor în jos asupra creșterii economice și a presiunilor în sus asupra prețurilor. Efectele secundare mai mari

decât se preconizase provocate de un șoc inflaționist importat ar putea amplifica forțele stagflaționiste. Presiunile inflaționiste puternice sunt însoțite și de riscuri sporite la adresa condițiilor de finanțare. În fine, COVID-19 rămâne un factor de risc.

Dincolo de aceste riscuri imediate, invadarea Ucrainei de către Rusia duce la o „decuplare" economică a Uniunii de Rusia, cu consecințe dificil de înțeles pe deplin în momentul de față.

Război Rusia-Ucraina: care sunt efectele asupra României?

România are o economie mică, iar relațiile sunt puțin dezvoltate cu Rusia. Sancțiunile pe care Occidentul și SUA i le pun Rusiei ne afectează mai puțin pe noi față de alte țări, dar cu toate astea minusurile se vor resimți.

Conflictul actual va avea efecte negative pe toate planurile: creșterea prețurilor la petrol și gaze va duce la o creștere generalizată a prețurilor, investițiile vor stagna sau se vor orienta spre zone mai stabile.

Mai mult decât atât, vor fi reduceri la nivelul importurilor și al exporturilor. Impactul războiului ar putea încetini creșterea economică în România, oricum abia revenindu-și după criza sanitară. Petrolul se estimează că va ajunge la 120-125 de dolari și s-ar putea să rămână la acest stadiu o bună perioadă.

Perspective economice şi energetice - creşterea inflaţiei şi scăderea creşterii economice - încă de dinaintea războiului din Ucraina se preconiza o încetinire a creşterii economice şi o creştere a inflaţiei. În contextul actual, aceste tendinţe se pot accentua în mod serios.

- sistarea sau îngreunarea alimentării cu gaze naturale şi petrol din Federaţia Rusă;
- legea offshore. Se discută tot mai mult despre grăbirea procesului adoptării acestei legi offshore care să permită începerea exploatărilor de gaze naturale în Marea Neagră;
- finalizarea (sau, pe viitor, şi construcţia) de noi (micro)hidrocentrale;
- reînceperea unor exploatări de cărbune pentru necesarul de energie; - colaborare pentru dezvoltarea sectorului nuclear civil – Preşedintele României, în urma întâlnirii cu Vicepreşedintele american Kamala Harris: „am lansat în marja reuniunii Summitului COP 26 de la Glasgow proiectul comun România-SUA de includere a Reactoarelor Mici Modulare în sistemul naţional din România."

Perspective umanitare, sociale şi ecologice

România a devenit lider european la export de cereale, în contextul blocării exporturilor de cereale din Rusia şi Ucraina şi al exploziei preţurilor cerealelor pe pieţele internaţionale. O potenţială criză alimentară se poate declanşa la nivel mondial din cauza acestui război, iar preţurile la alimente cresc şi vor mai creşte încă şi în România.

Numărul mare de migranţi din Ucraina, care totuşi preferă Polonia pentru ruta mult mai rapidă către Occident, pentru relaţiile sociale şi economice mult mai strânse dintre cele două, dar foarte mulţi preferă chiar şi Republica Moldova;

- creşterea preţurilor la energie electrică şi gaze pentru populaţie;
- din 2019 Federaţia Rusă a devenit cel mai mare exportator de cherestea şi lemn de esenţă moale pentru construcţii, iar importurile SUA din Rusia pentru aceste tipuri de materiale depăşeau 10% anul trecut. Chiar dacă Uniunea Europeană depinde în foarte mică măsură de importurile de lemn din Federaţia Rusă, faptul că alte ţări de pe glob nu vor mai putea importa de acolo din cauza sancţiunilor se va traduce într-o presiune suplimentară asupra pădurilor României prin defrişări la scară largă şi prin defrişări ilegale. Pentru că va fi o cerere foarte mare la nivel internaţional, cerere care se va resimţi cel mai mult în cazul statelor vulnerabile (ca

ANEXA LA HCLM NR. 303 /2023

România) unde domeniul nu este bine reglementat, unde se defrişează foarte mult ilegal, iar corupţia asociată fenomenului atinge cote îngrijorătoare, cu accente de crimă organizată. Este simplu, când un jucător mare de pe piaţă dispare sau lasă un pic de loc liber, acest loc se va umple rapid pe seama statelor unde domeniul nu este bine reglementat şi există reţele de corupţie deja constituite în acest sens. Nu este clar cum va sta situaţia cu aceste exporturi de lemn din Rusia către China, care în 2021 depindea în proporţie de 66% de importurile de lemn de esenţă moale din Rusia.

- piaţa locurilor de muncă - cel puţin pe termen scurt, prin măsurile luate de guvern de a înlesni accesul refugiaţilor ucraineni pe piaţa forţei de muncă din România, este posibil să contribuie la suplinirea lipsei de forţă de muncă în mai multe domenii. Pe de altă parte, din cauza climatului regional şi internaţional, este posibil ca dezvoltarea economică să încetinească, astfel încât să asistăm la disponibilizări de personal în alte domenii. Este prea devreme să ne pronunţăm, dar din cauza climatului actual, din punct de vedere economic până şi China începe să se clatine.

Concluzii:

Războiul din Ucraina va genera schimbări profunde şi în arhitectura relaţiilor de securitate din zonă şi chiar de pe glob, în fluxurile economice zonale şi globale, poate genera o criză alimentară din cauza perturbării exporturilor de cereale de care depind unele state (cum ar fi Egiptul), dar va crea şi crize umanitare şi sociale majore. Cel puţin societăţile din preajma conflictului nu vor mai fi aceleaşi, o lungă perioadă.

Chiar dacă finalul războiului din Ucraina nu este previzibil, nici din punctul de vedere al momentului, nici din cel al formulei care poate opri ostilitățile militare, o certitudine există. Ea sună în cel mai banal mod cu putință, și anume că, după război, „lumea nu va mai fi la fel". Este o formulă care s-a banalizat deja, dar întrebarea rămîne: ne putem imagina cum va arăta economia în următorii ani?

Pentru a schița un răspuns nu trebuie să uităm lanțul de evenimente care au lovit lumea în ultimii doi ani: pandemia, criza prețurilor materiilor prime energetice, care a creat o creștere a ratei inflației, și războiul din Ucraina.

Mai întâi, pandemia a adus revelația unei uluitoare dependențe a economiei globale și a celei europene de cea chineză și, în general, de cea asiatică. Medicamente, măști de protecție, semiconductori, piese și subansamble pentru tot felul de produse asamblate în Europa, toate vin din Asia. Cînd pandemia a încetinit sau a blocat lanțurile de aprovizionare, companiile europene și-au pus problema dependenței de China, cetățenii europeni au fost nevoiți să aștepte mai mult timp produsele pe care doreau să le cumpere, iar politicienii au dat imediat semnalul că așteaptă ca firmele europene să revină pe „vechiul continent".

S-a vorbit o perioadă despre relocarea companiilor europene din China, iar unele state au schițat și programe de încurajare a revenirii companiilor europene. Dar rezultatele concrete s-au lăsat așteptate, în sensul că nu există vreo companie importantă care să își fi relocat producția din China în statele Uniunii Europene. Pentru următorii ani, Uniunea Europeană a lansat cîteva programe care încurajează investițiile, dintre care cel mai ambițios se referă la dezvoltarea unei industrii a semiconductorilor.

Pandemia a arătat dependența economiei europene de cea chineză. Războiul din Ucraina a scos în evidență dependența Europei de materiile prime energetice din Rusia. Sancțiunile statelor occidentale au venit la pachet cu boicotul pe care aproape 300 de companii l-au declarat Rusiei, fie prin înghețarea investițiilor, fie prin oprirea livrărilor către piața rusească. Dacă marile companii nu s-au grăbit să plece din China, în perioada pandemiei, acum și-au făcut o datorie de onoare din a abandona rapid piața rusească. Nu a fost o chestiune de opțiune, ci una aproape obligatorie, în contextul în care statele și publicul larg au pus presiune asupra

managementului și acționarilor companiilor să ia decizia de „a îngheța" activitățile din Rusia.

În aceste condiții, este previzibil că sancțiunile economice nu se vor opri pînă cînd problema Putin nu își va găsi o rezolvare. Schimburile comerciale la nivel global se vor restrînge, iar globalizarea nu va dispărea, ci va fi mai mică. Este probabil ca piața rusească să fie abandonată pentru următorii ani, respectiv pînă cînd Rusia nu va dovedi că este din nou o democrație funcțională. Dar contextul global nu se va limita la Rusia, ci va împărți statele și economiile, va limita investițiile și relațiile comerciale.

Lecția pe care ne-o dă războiul din Ucraina este aceea că nu are rost să investești într-o țară lipsită de democrație. Mai devreme sau mai tîrziu, riscul de țară se va materializa, iar companiile vor pierde. La altă scară, principiul este valabil și pentru investițiile occidentale în China.

Globalizarea se va concentra asupra democrațiilor. Chiar dacă vor fi costuri mari pentru companii și pentru statele occidentale, criteriul nivelului de democrație va deveni esențial pentru decizia unei companii de a investi. Companiile vor pierde piețe și vor avea costuri mai mari, drept urmare consumatorii occidentali vor fi obligați să plătească mai mult pentru mărfurile pe care le cumpără.

Vrând-nevrând, în următorii ani, firmele și cetățenii vor trebui să plătească prețul pe care îl presupune restrîngerea globalizării. Dacă acest fenomen se va întîmpla și în ceea ce privește economia chineză, impactul va fi și mai complicat.

(***Constantin Rudnițchi*** *analist economic)*

3. Turism

Municipiul Constanţa concentrează o mare parte din potenţialul turistic al judeţului, reprezentând una dintre cele mai importante zone turistice ale României.

Între factorii de ordin natural, care conferă calităţi superioare curei balneare pe teritoriul românesc, menţionăm: orientarea plajei spre est-sud-est, durata mare de strălucire a soarelui pe timpul verii (10-11 ore pe zi), stabilitatea termică de la o zi la alta, precipitaţiile rare, brizele, apa mării, nămolurile curative.

Litoralul dispune de o salbă de staţiuni, alcătuită din: Năvodari, Mamaia, Eforie Nord, Eforie Sud, Techirghiol, Costineşti, Olimp, Neptun, Jupiter, Venus, Saturn, Mangalia, etc.

Vocaţia turistică a municipiului Constanţa este conferită în egală măsură de situarea sa geografică şi de profilul cultural-istoric al regiunii.

Aşezarea geografică a Constanţei reprezintă un element esenţial în ecuaţia consolidării turismului în zonă. Situat la confluenţa mai multor coridoare de transport pan-european şi beneficiind de generoasa proximitate a Mării Negre, municipiul Constanţa poate dezvolta cu uşurinţă o serie întreagă de produse turistice, cum ar fi: turismul estival, turismul balnear, turismul de odihnă şi recreere, turismul sportiv şi nautic, turismul de afaceri şi turismul de croazieră şi de itinerar.

O altă caracteristică importantă o constituie îmbinarea dintre vechi şi nou, dintre tradiţie şi modernitate. Această complementaritate conferă oraşului un plus de farmec şi creează turiştilor posibilitatea de a cunoaşte şi înţelege istoria şi tradiţia locurilor pe care le vizitează.

Staţiunea Mamaia, situată în partea de nord a municipiului Constanţa, are cel mai fin nisip şi cea mai netedă plajă de pe întreaga coastă. Plaja se întinde pe o lungime de 8 km şi are o lăţime de 100-200 m. Perioada favorabilă helioterapiei este mai lungă de 12 ore pe zi. Salinitatea mării este scăzută: 15.5 grame pe litru, iar fundul nisipos complet lipsit de pietre, cu pantă foarte mică. În plus, practic nu există maree la Marea Neagră, aşa că înotul poate fi practicat în condiţii de siguranţă mult mai bune decât în alte părţi ale lumii.

ANEXA LA HCLM NR. 303 / 2023

Principalii indicatori din domeniul turismului (structuri de primire turistică, capacitatea de cazare turistică existentă) pentru municipiul Constanţa şi staţiunea Mamaia sunt redaţi în **anexa 4** – Fișa localității.

Zona turistică Constanţa – Mamaia este încadrată de baruri şi restaurante de toate categoriile, cluburi, terase, magazine, cinematografe, biblioteci, săli de sport, piscine, baze nautice, săli de conferinţă, unităţi medicale specializate, bănci şi instituţii de credit etc.

În staţiunea Mamaia funcţionează 8 baze nautice de agrement, 4 la Marea Neagră şi 4 pe Lacul Siutghiol. Acestea oferă turiştilor o gamă largă de servicii specifice: plimbări cu hidrobicicleta, ridicări cu parapanta, windsurfing şi şcoală de Yachting, scufundări, scutere acvatice, tractări cu banane gonflabile, tractări cu colaci gonflabili, agrement cu bărci cu vele tip Catamaran şi Caravelle.

În strategia generală de dezvoltare durabilă a municipiului Constanţa, susţinerea şi încurajarea turismului a reprezentat o prioritate absolută. În acest sens, principala preocupare a administraţiei publice locale a constituit-o, în paralel cu modernizarea infrastructurii urbane, reabilitarea staţiunii Mamaia, parte integrantă a municipiului şi principalul pol de atracţie turistică din regiune.

Impactul pandemiei COVID 19 asupra turismului

Printre cele mai afectate sectoare ale economiei de către criza cauzată de COVID-19, sunt turismul, HoReCa, transportul de persoane, organizarea de evenimente. Numeroase afaceri au deja probleme de cashflow, iar riscul de concedieri, insolvențe și falimente crește semnificativ, creând efecte în cascadă care ne afectează pe toți.

Industria de turism este, prin definiție, una dintre cele mai vulnerabile industrii atunci când vine vorba despre amenințările legate de o criză economică, militară sau medicală. COVID-19 a produs efecte dramatice industriei de turism.

Cel mai periculos lucru este frica de a călători în alte zone decât cea de confort. Oamenii se vor gândi în viitor cu foarte mare atenție dacă se vor mai încumeta să călătorească. În zona de business travel lumea a înțeles că fără soluții de mobilitate este foarte greu să mai faci turism de afaceri.

Turismul este unul dintre domeniile cele mai afectate. Din păcate, unităţile de cazare cu o capacitate mare, restaurante şi-au încetat deja activitatea. Pensiunile mici sunt mai puţin afectate, acestea fiind în principal administrate de familii. Dar pentru cei aveau credite este o situație delicată. La fel şi pentru cei care îşi plănuiseră anumite investiţii pentru îmbunătățirea serviciilor.

Turismul, transporturile și domeniul ospitalității și al restaurantelor sunt doar primele sectoare lovite dur de criza provocată de noul coronavirus. Unda de șoc se va resimți și în alte domenii, dar România va avea o imagine exactă a impactului abia în vară, când este așteptat ca numărul îmbolnăvirilor să scadă, spun mai mulți analiști economici. Unele analize indică totuși faptul că peste un milion de angajați din economia autohtonă riscă să intre în șomaj sau să fie disponibilizați,

Închiderea granițelor și restricțiile de călătorie către statele europene au redus mobilitatea persoanelor, pe toate căile – aerian, terestru sau cu feroviar – și prin urmare, efectele negative pentru aceste domenii s-au făcut imediat resimțite.

Potrivit unui studiu al Consiliului Național pentru Întreprinderile Mici și Mijlocii (CNIMM), printre principalele efecte pe care le simt antreprenorii ca urmare a pandemiei de coronavirus sunt:

-scăderea vânzărilor;
-suspendarea temporară a activității;
-disponibilizări;

-restrângerea activității;
-întârzieri la plata furnizorilor;
-închiderea unor firme.

4. Fondul funciar

Tabel 2.9

Operatorii economici din domeniul agricol Constanţa

Denumire operator economic	Cultivarea cerealelor	Cultivarea legumelor	Spaţii de depoztare cereale	Spaţii de depozitare legume - fructe	Prelucrare produse Agricole
PFA Perifan Gheorghe	*				
PF Vinteanu Belciu	*				
SA Anadalchioi	*				
SC Agrocom – Vit 2002	*				
SC Agrosim Cereal SRL	*				
SC Excelsior SRL		*			
SC Ilser Oltenia SRL		*			
SC Leader International SRL		*		*	
SC Ser Product SRL		*			
SC Gedora SRL		*			
SC Adomido Impex SRL		*			
SC Ripekadi SRL		*			
SC Socep SA			*		
SC Canopus Star SRL			*		
SC Chimpex SA			*		
SC United Shiping Agency SRL			*		
SC North Star Shipping SRL			*		
SC Niva Prodcom SRL			*		
SC Dobrogea SA					*
SC Dobre si Fii SRL					*
SC Dobrogea Cereals SRL					*
SC Toms SRL					*
SC Billa Romania SRL					*
SC Coliso Pan					*

ANEXA LA HCLM NR. 303/2023

SRL					
SC RO – Credo SRL					*
SC Megasimitis SRL					*
SC Silo – Port SRL					*
SC Vin Vico SA					*
SC Argus SA					*
SC Silotrans SRL			*		
SC Barter Port Operator SRL			*		
SC Semrom Muntenia			*		
SC Umex SA			*		
SC Sicim SA București			*		
SC Frial SA			*		
SC Comvex SA SC Romcim SA			*		
SC Ameropa Grains SA			*		
SC Big Land Company SRL				*	
SC Tavi și Cristi				*	
SC Flomir Brand SRL				*	
SC Ilk Adim SRL				*	
SC Metaz Impex SRL				*	
SC Malina Fresh SRL				*	
SC New Logistic Experts SRL				*	
SC Musoiu Impex SRL				*	
SC Panamar Timber Trade SRL				*	
SC Duro SRL				*	

SURSA:DIRECȚIA JUDEȚEANĂ PENTRU AGRICULTURĂ CONSTANȚA

În municipiul Constanţa avem un număr de 45 operatori economici în domeniul agricol din care:
- 5 cultivatori de cereale,
- 5 cultivatori de legume, 17 spații depozitări de cereale,
- 11 spații depozitare de legume,
- 10 unităţi de prelucrare a produselor agricole.

Suprafaţa de teren aflată în circuitul agricol şi producţiile agricole din judeţul Constanţa

Tabel 2.10

Denumire culturi	Suprafața -ha-	Producție -tone-
Cereale pentru boabe - total	310.604	1.498.647

(cod.12+....+52+60+....+66)		
Grâu comun de toamnă	167.675	872.413
Grâu comun de primăvară	0	0
Grâu dur de toamnă	0	0
Grâu dur de primăvară	0	0
Secară de toamnă	100	400
Secară de primăvară	0	0
Triticale de toamnă	150	675
Triticale de primăvară	0	0
Orz	43.000	222.096
Orzoaică de toamnă	27.000	137.793
Orzoaică de primăvară	4.200	14.700
Ovăz de toamnă	0	0
Ovăz de primăvară	4.600	17.480
Porumb boabe - total (cod.56+58)	X	167.052
- în ogor propriu	44.300	167.052
- în cultură succesivă	X	0
Sorg boabe	211	1.502
Orez	0	0
Mei boabe	24	36
Alte cereale	0	0
Leguminoase pt. boabe - total (cod.70+73+79+...+85)	13.379	28.618
Mazăre boabe uscată - total:	13.200	28.035
- mazăre boabe furajeră	13.200	28.035
Fasole boabe - total: (cod.75+76+77)	X	240
- în ogor propriu	80	240
- în cultură succesivă	X	0
- în cultură intercalată	X	0
Năut	99	343
Linte şi bob	0	0
Lupin	0	0
Alte leguminoase pentru boabe	0	0
Plante textile – total (cod. 89+90+92)	11	6
In pentru fibră	0	0
Cânepă pentru fibră	11	6
Alte plante textile	0	0
Plante uleioase - total (cod. 98+104+ 106+108+110+112+113+114)	150.670	321.907
Floarea soarelui – total	X	246.851
- în ogor propriu	120.000	246.851
Rapiţă	30.000	74.700
Soia boabe	500	216
In pentru ulei	50	40

ANEXA LA HCLM NR. 303 / 2023

Ricin	0	0
Muştar	120	100
Mac	0	0
Alte plante uleioase	0	0
Plante pentru alte industrializări (cod. 116+.....+119)	10	18
Sfeclă de zahăr	0	0
Tutun	0	0
Sorg pentru mături	10	18
Salcie energetica	0	0
Plop energetic	0	0
Miscanthus giganteus	0	0
Cynara cardunculus	0	0
Alte plante pentru alte industrializări	0	0
Plante medicinale şi aromatice - total (cod. 123+....+128)	357	510
- coriandru	307	460
- chimion	0	0
- anason	0	0
- fenicul	0	0
- alte plante medicinale	0	0
Cartofi - total (cod. 133+134+135)	X	1.261
Cartofi în ogor propriu (cod.138+139+140)	37	1.261
Cartofi timpurii şi semitimpurii – total	X	512
- în ogor propriu	14	512
Cartofi de vară – total	X	588
- în ogor propriu	16	588
Cartofi de toamnă – total	X	161
- în ogor propriu	7	161
Legume de câmp şi în solarii-total (cod.149+152+158+159+162+170+173+ 175+179+180+182+183+187)	X	15.111
- în ogor propriu (cod.155+158+159+165+170+174+ 176+179+181+182+183+188)	889	15.111
- în cultură succesivă, intercalate şi de primă apariţie	X	0
Tomate - total: (cod.153+154)	X	4.953
- în ogor propriu (cod. 156+157)	292	4.953
- timpurii şi de vară - total:	X	2.250
- în ogor propriu	150	2.250
- de toamnă - total:	X	2.703
- în ogor propriu	142	2.703

Ceapă uscată	210	3.630
Usturoi uscat	20	70
Varză - total (cod.163+164)	X	1.150
- în ogor propriu (cod.166+167)	40	1.150
- timpurie şi de vară – total	X	440
- în ogor propriu	20	440
- de toamnă - total:	X	710
- în ogor propriu	20	710
Ardei – total	15	150
Castraveţi - total:	X	144
- în ogor propriu	12	144
Rădăcinoase - total:	X	4.674
- în ogor propriu	250	4.674
din codul:175: - morcovi - total:	X	3.600
- în ogor propriu	200	3.600
Mazăre păstăi	7	14
Fasole păstăi - total:	X	20
- în ogor propriu	10	20
Vinete	15	180
Conopidă	3	15
Alte legume - total:	X	54
- în ogor propriu	7	54
Pepeni verzi - total:	X	150
- în ogor propriu	5	150
Pepeni galbeni - total:	X	50
- în ogor propriu	3	50
Plante de nutreţ - total (cod.202+210+212+216+220+222)	X	35.740
-plante de nutreţ în ogor propriu (cod.206+211+213+ +217+221+222)	1.772	35.740
Perene vechi şi noi - total (echiv.masă verde) (cod.203+204+ +205)	X	14.160
- în ogor propriu (cod.207+208+209)	1.210	14.160
-lucernă pt fân , masă verde - total (echiv. masă verde)	X	14.160
- în ogor propriu	1.310	14.160
- trifoi pentru fân şi masă verde - total (echiv. masă verde)	X	0
- în ogor propriu	0	0
- alte perene pt. fân şi masă verde - total (echiv. masă verde)	X	0
- în ogor propriu	0	0
Anuale pt. fân şi masă verde - total (echiv. masă verde)	X	21.300
- în ogor propriu	16.631	21.300

ANEXA LA HCLM NR. 303 2023

Plante pt. însilozare total:	X	0
- în ogor propriu	0	0
din codul 212: -porumb pt. însilozare - total	X	0
- în ogor propriu	0	0
Rădăcinoase pt. nutreţ - total:	X	0
- în ogor propriu	0	0
din codul 216: -sfeclă furajeră -total	X	0
- în ogor propriu	0	0
Dovleci furajeri - total:	X	280
- în ogor propriu	7	280
Plantaţii de duzi pitici - frunze	0	0
Plante pt. producerea de seminţe şi seminceri, loturi semincere - total (cod.224+254 +260+268+282+298)	860	X
Cereale pt. sămânţă - total (cod.229+....+253)	634	3.124
Grâu comun de toamnă - sămânţă	440	2.209
Grâu comun de primăvară - sămânţă	0	0
Grâu dur toamnă - sămânţă	0	0
Grâu dur de primăvară - sămânţă	0	0
Secară de toamnă - sămânţă	0	0
Secară de primăvară-sămânţă	0	0
Triticale de toamnă-sămânţă	0	0
Triticale de primăvară-sămânţă	0	0
Orz-sămânţă	0	0
Orzoaică de toamnă-sămânţă	52	265
Orzoaică de primăvară-sămânţă	12	42
Ovăz de toamnă-sămânţă	35	133
Ovăz de primăvară-sămânţă	0	0
Porumb boabe – sămânţă	95	475
Sorg boabe – sămânţă	0	0
Orez – sămânţă	0	0
Mei boabe - sămânţă	0	0
Alte cereale – sămânţă	0	0
Leguminoase boabe-sămânţă - total (cod.255+...+259)	210	446
Mazăre boabe – sămânţă	210	446
Fasole boabe – sămânţă	0	0
Năut – sămânţă	0	0
Linte şi bob – sămânţă	0	0
Alte leguminoase boabe - sămânţă	0	0
Plante uleioase-sămânţă - total (cod. 262+...+267)	15	10
Floarea soarelui – sămânţă	15	10

Rapiţă – sămânţă	0	0
Soia – sămânţă	0	0
In pentru ulei sămânţă	0	0
Ricin – sămânţă	0	0
Alte plante uleioase - sămânţă	0	0
Plante tehnice-sămânţă-total (cod.269+270+272+273+275+276+ 277+278+279)	1	1
In pentru fibră – sămânţă	0	0
Cânepă pentru fibră – sămânţă	1	1
Alte plante textile – sămânţă	0	0
Sfeclă de zahăr – sămânţă	0	0
Sfeclă zahăr butaşi –mii buc	0	0
Tutun – sămânţă	0	0
Cicoare – sămânţă	0	0
Sorg pentru mături – sămânţă	0	0
Alte plante pentru alte industrializări – sămânţă	0	0
Plante medicinale şi aromatice - sămânţă - total	0	0
- coriandru – sămânţă	0	0
- chimion – sămânţă	0	0
Culturi horticole sămânţă - total[1] (cod. 283+ ...+293+296+297)	0	0
Tomate – sămânţă	0	0
Ceapă – sămânţă	0	0
Arpagic – sămânţă	0	0
Usturoi – sămânţă	0	0
Varză – sămânţă	0	0
Ardei – sămânţă	0	0
Castraveţi – sămânţă	0	0
Rădăcinoase – sămânţă	0	0
Mazăre păstăi – sămânţă	0	0
Fasole păstăi – sămânţă	0	0
Alte seminţe horticole	0	0
Seminceri legumicoli (plante mamă) - mii buc.	0	0
Pepeni verzi – sămânţă	0	0
Pepeni galbeni – sămânţă	0	0
Plante de nutreţ - sămânţă -total (cod. 299+300+301)	0	0
Leguminoase perene - sămânţă	0	0
Graminee perene – sămânţă	0	0
Anuale şi bianuale – sămânţă	0	0
Ciuperci cultivate	0	0
Căpşuni pe rod în ogor propriu	5	15
Căpşuni pe rod intercalate	X	0
Flori în câmp - mii fire	0	0

ANEXA LA HCLM NR. 303 / 2023

Păşuni naturale în folosinţă (în echiv. masă verde)	63.182	821.366
Păşuni naturale din fondul forestier (în echiv. masă verde)	0	0
Fâneţe naturale în folosinţă (în echiv. masă verde)	190	2.470
Vii pe rod - total (cod. 325+326)	X	103.598
- în ogor propriu (cod. 328+330)	12.032	103.598
Vii altoite şi indigene pe rod - total:	X	100.316
- în ogor propriu	10.938	100.316
din codul 325: - soiuri de masă	968	6.776
Vii hibride pe rod – total	X	3.282
- în ogor propriu	1.094	3.282
Viţe înrădăcinate apte pentru înfiinţarea plantaţiilor -buc - altoite	X	0
Viţe înrădăcinate apte pentru înfiinţarea plantaţiilor -buc - nealtoite	X	0
Hameişti pe rod	0	0
Fructe - total de la pomii fructiferi (cod. 363+365+367+368+ +369+371+372+373)	X	5.179
Fructe din livezi - total (cod.364+366+721+722+ +370+723+724+725)	1.539	5.179
Mere – total	X	0
- mere din livezi	0	0
Pere – total	X	0
- pere din livezi	0	0
Prune - total	X	1.060
- prune din livezi	236	1.060
Caise şi zarzăre – total	X	435
- caise din livezi	111	435
Piersici – total	X	1.604
- piersici din livezi	111	1.604
Cireşe şi vişine - total	X	570
- cireşe şi vişine din livezi	190	570
Nuci – total	X	298
- nuci din livezi	298	298
Alte fructe – total	X	1.212
- alte fructe din livezi	303	1.212
Pomi fructiferi pt înfiinţarea plantaţiilor – total - buc. din care:	X	0
- meri	X	0
- pruni	X	0
- piersici	X	0

- cireşi şi vişini	X	0
Arbuşti fructiferi pe rod	94	28

SURSA:DIRECȚIA JUDEȚEANĂ PENTRU AGRICULTURĂ CONSTANȚA

Suprafața agricolă = 563 264 ha;
Dc: - arabilă =483 749 ha ;
-pășuni =63 182 ha;
- vii = 12032 ha;
- livezi și pepiniere = 3107 ha.

Depozite/rezervoare, capacităţi de stocare

Situaţia capacităţilor de depozitare din municipiul Constanţa este prezentată în **anexa 7.**

Capacităti de primire turistică

Situaţia capacităţilor de cazare şi preparare hrană din municipiul Constanţa este prezentată în **anexa 8**.

Secţiunea a 7-a Infrastructuri locale

INSTITUŢII PUBLICE

Ocrotitea sănătăţii

REȚEAUA SANITARĂ SECTORUL PUBLIC

TABEL 2.11

Unitatea sanitară	Numărul de paturi	Personalul medical	
		Medici	Asistente
Spital Clinic Judeţean de Urgenţa „Sf.Apostol Andrei"	TOTAL = 1414 spitalizare continuă = 1346 spitalizare de zi = 68	1141	815
Spital Clinic de Boli Infecţioase Constanţa	TOTAL = 235 spitalizare continuă = 220 spitalizare de zi = 15	23	78
Spital Pneumoftiziologie Constanţa	TOTAL = 193 spitalizare continuă = 185 spitalizare de zi = 8	24	86

Sursa: Direcția de Sănătate Publică a județului Constanța

UNITĂȚI SANITARE PRIVATE

TABEL 2.11[1]

SPITALE	CENTRE DE DIAGNOSTIC ȘI TRATAMENT	CENTRE MEDICALE DE SPECIALITATE (spitalizare de zi)
SC EUROMATERNA spitalizare continuă-87, spitalizare de zi-4	SC GASTROMOND SRL spitalizare de zi-13	SC MOGADORMED
SC ISIS MEDICAL CENTER spitalizare continuă-60, spitalizare de zi-12	SC AFFIDEA spitalizare de zi-15	CM DOROBANȚI
SC MEDICAL ANALISYS spitalizare continuă-13, spitalizare de zi-2	SC CIVICA MED SRL spitalizare de zi-8	
CENTRUL MEDICAL	SC AQUA MEDCONSULT SRL	

ANEXA LA HCL CONSTANȚA 303 / 2023

MEDSTAR 2000 spitalizare continuă-29, spitalizare de zi-4	spitalizare de zi-15	
SC ROCOMEDICOR spitalizare continuă-8, spitalizare de zi-2	SC IOWEMED SA spitalizare de zi-11	
SC DIAGNOST spitalizare continuă-47, spitalizare de zi-22	SC GASTROMED spitalizare de zi-10	
	SC POZITRON INVESTIGATION SRL spitalizare de zi-10	
	MEDSTAR 2000 CLINIC spitalizare de zi-10	

Sursa: Direcția de Sănătate Publică a județului Constanța

Cabinete medicale medici de familie: 180
Cabinete stomatologice: 591

Situaţia spitalelor, cabinetelor medici de familie, cabinetelor de specialitate, cabinetelor stomatologice din municipiul Constanţa este prezentată în **anexa 9.**

Cultura

În domeniul artei şi culturii, municipiul Constanţa beneficiază de un bogat patrimoniu şi de o infrastructură culturală bine dezvoltată. Din punct de vedere cultural, o caracteristică importantă a municipiului Constanţa este îmbinarea dintre vechi şi nou, dintre tradiţie şi modernitate. Această complementaritate conferă oraşului un plus de farmec şi creează turiştilor posibilitatea de a cunoaşte şi înţelege istoria şi tradiţia locurilor pe care le vizitează.

Constanţa de astăzi – fosta colonie greacă Tomis, atestată documentar în sec. VI a.Ch. îşi are originile în lumea fantastică a antichităţii greceşti, cu legende misterioase, poeţi în căutare de muze, eroi şi zeităţi. Istoria oraşului se regăseşte la tot pasul.

În primul rând la Muzeul de Arheologie. Acesta adăposteşte obiecte de artă antice, colecţii aparţinând culturii Hamangia, statuia de marmură a zeiţei Fortuna, protectoarea cetăţii Tomis, împreună cu Pontos zeul Mării Negre, sau statuia şarpelui Glycon (o divinitate asiatică). Mărturii ale înfloritoarei perioade romane stau amforele şi coloanele din parcul arheologic, care formează o adevărată galerie în aer liber, precum şi superbul mozaic roman. Statuia din Piaţa Ovidiu, omagiu adus „poetului mării", este alt punct de atracţie.

Incursiunea în acest mélange de culturi poate continua printr-o vizită la Moscheea construită în stil maur în 1910, în cinstea sultanului Mohamed al II-lea, din al cărei turn ni se dezvăluie în toată splendoarea sa zona centrală a oraşului Constanţa. Dacă ne apropiem de apă descoperim Farul genovez, far care străjuieşte, ţărmul mării încă din secolul al XIII-lea. Plimbarea pe faleză se poate încheia într-un mod extrem de plăcut la Cazinoul din Constanţa, una dintre cele mai deosebite construcţii constănţene, concepută în stil rococo. În traseul oraşului mai trebuie incluse Muzeul Marinei Române, Observatorul Astronomic, Muzeul de Artă şi Muzeul Etnografic, dar şi Acvariul şi Delfinariul, o adevărată încântare pentru copii.

Situaţia principalelor repere culturale și a monumentelor istorice din municipiul Constanţa este prezentată **în anexa 10**.

Învăţământ

De la învăţământul preşcolar, până la cel post universitar, sistemul educaţional din municipiul Constanţa este bine aspectat.

În municipiul Constanţa, învăţământul universitar are o tradiţie deosebită. Cele 6 institute de învăţământ superior (Universitatea „Ovidius", Academia Navală „Mircea cel Bătrân", Universitatea Maritimă Constanţa, Universitatea Română „Andrei Şaguna", Universitatea „Spiru Haret", Universitatea „Tomis") asigură la cel mai înalt nivel toată paleta de specializări: navigaţie, inginerie navală, medicină, stomatologie, ştiinţe economice, drept, ştiinţe sociale şi umaniste, ştiinţe ale naturii, matematică şi ştiinţe exacte, informatică, construcţii.

Situaţia instituţiilor de învăţământ din municipiul Constanţa este prezentată în **anexa 11,** iar în **anexa 4** este detaliată populaţia şcolară pe niveluri de educaţie, personalul didactic pe niveluri de educaţie, sălile de clasă şi cabinetele şcolare pe niveluri de educaţie, laboratoare şcolare, săli de gimnastică, ateliere şcolare, numărul PC-urilor, terenuri de sport, bazine de înot.

REŢELE DE UTILITĂŢI
ALIMENTAREA CU ENERGIE ELECTRICĂ ŞI ILUMINATUL PUBLIC

În municipiul Constanţa, distribuţia şi furnizarea energiei electrice este asigurată de S.C. Enel Distribuţie Dobrogea S.A. prin Sucursala de Distribuţie şi Furnizare a Energiei Electrice Constanţa.

Numărul stâlpilor pentru iluminatul public (metal, beton, fibră) în proprietatea Primăriei municipiului Constanța și în proprietatea E-Distribuție Dobrogea SA – 19545 buc., din care:

Metalici – 2354 buc.
Fibră – 6570 buc.
Fontă – 630 buc.
Semnal – 8 buc.
Beton – 9983 buc.
Numărul lămpilor de iluminat public – 23015 buc.:
1476- lămpi led;
21539-lămpi sodiu.

Consumul mediu lunar de energie pentru iluminatul public este de 1.019.043,92 kwh/lună.

Numărul intersecțiilor semaforizate din municipiul Constanța este de 34.

Punctele centralizate de cuplare/decuplare a iluminatului public sunt prezentate în **anexa 12.**

Operatorii economici cu care Primăria municipiului Constanța are încheiate contracte sunt: pentru furnizare de energie electrică de joasă tensiune la locurile de consum ale U.A.T. municipiul Constanța-Lot I sistemul de iluminat public este Enel Energie S.A., pentru lucrări de reparații pentru menținerea inclusiv întreținerea sistemului de iluminat public din municipiul Constanța este Luxten Lighting Company S.A.

Alimentarea cu energie electrică pe teritoriul municipiului Constanța se realizează printr-un sistem interconectat la sistemul național format din:

-6 stații de transformare IT/MT;
-Posturi de transformare aeriene (PTA) – 48 buc.;
-Posturi de transformare (PTcz, PTS, PTM, Pa) – 761 buc.;
-Linii electrice aeriene 110 kV - 60 km;
-Linii electrice subterane 110 kV – 28 km;
-Linii electrice aeriene 0,4 kV -265 km;
-Linii electrice subterane 0,4 kV - 812 km;
-Branșamente aeriene – 973 km;
-Branșamente subterane – 930 km;
-Linii electrice aeriene 6/10/20 kV – 67 km;
-Linii electrice subterane 6/10/20 kV – 563 km.

ANEXA LA HCLM NR. 303/2023

Consumul mediu anual de energie electrică pe municipiul Constanța:
-abonați casnici: 204,404,477 kWh;
-operatori economici: 478,509,249 kWh;
-instituții publice: 12,635,512 kWh.

ALIMENTAREA CU ENERGIE TERMICĂ

REGIA AUTONOMĂ DE DISTRIBUȚIE A ENERGIEI TERMICE CONSTANȚA (TERMOFICARE CONSTANȚA SRL) este principalul distribuitor de energie termică din municipiul Constanţa, asigurând 70% din necesarul de energie termică urban. Unitatea a fost înființată în anul 1991 în urma reorganizării Unității Județene de Gospodărie Comunală. Este organizată ca regie autonomă, iar din punct de vedere administrativ se află în subordinea Consiliului Local Municipal Constanţa care este și acționar unic al regiei. Unitatea funcționează în baza licenței nr. 2028 emisă în 22 iunie 2017 de către Comitetul de Reglementare al Autorității Naționale de Reglementare în domeniul Energiei pentru prestarea serviciului de alimentare centralizată cu energie termică pe raza municipiului Constanța.

Activitățile regiei sunt supuse reglementărilor Autorității Naționale de Reglementare în domeniul Energiei și ale Consiliului Municipal Constanța.

Principalul obiect de activitate al R.A.D.E.T. Constanţa îl reprezintă producerea, transportul şi distribuţia energiei termice în municipiul Constanţa, pe baza de licențe, conform legii. Complementar, desfășoară și alte activități pentru susținerea obiectului de activitate, în conformitate cu statutul propriu și cu legislația în vigoare (mentenanță instalații și echipamente, remediere avarii apărute în sistemul de distribuție, verificări metrologice, I.T. etc.).

Începând cu data de 01.01.2020, urmare a H.C.L.M. nr. 568/19.12.2019, R.A.D.E.T. Constanța a preluat în administrare rețeaua de transport a energiei termice - agent termic primar, produsă de Electrocentrale Constanța S.A. Unitatea funcționează în baza licenței nr. 2028 emisă în 22 iunie 2017 de către Comitetul de Reglementare al Autorității Naționale de Reglementare în domeniul Energiei pentru prestarea serviciului de alimentare centralizată cu energie termică pe raza municipiului Constanța și modificată prin Decizia nr. 4 din 15 ianuarie 2020 a Autorității Naționale de Reglementare în domeniul Energiei, în sensul actualizării condițiilor specifice asociate licenței prin includerea activității de transport a energiei termice în obiectul licenței și actualizarea capacităților energetice/instalațiilor tehnologice prevăzute în licență.

Unități locative racordate la sistemul de alimentare centralizată cu energie termică, asociații de proprietari, blocuri, case, agenți economici

Consumatorii de energie termică racordați la sistemul de alimentare centralizat cu energie termică din municipiul Constanța, aflat în administrarea Termoficare Constanța SRL :
-1022 Asociații de proprietari, care au în componența acestora un număr de 35.000 de apartamente racordate la SACET;
-910 consumatori casnici;
-779 instituții publice și agenți economici.

Punctele termice aflate în proprietatea Consiliului Local Municipal Constanța și date în administrarea Termoficare Constanța SRL: 125 PT funcționale și 11 PT în conservare.

Centrale termice aflate în proprietatea Consiliului Local Municipal Constanța și date în administrarea Termoficare Constanța SRL: 48 CT fără cogenerare (din care 42 CT funcționale și 6 CT în conservare), combustibilul folosit - gaze naturale.

Rețeaua de transport agent termic primar este de tip arborescent închis cu conducte tur și retur, constituită din două magistrale ce pleacă din CET Palas prin

două cămine CA și CB spre zonele de consum cu ramificații și racorduri până la punctele termice.

În prezent rețeaua de termoficare alimentează cu energie termică pentru încălzire și preparare apă caldă de consum un număr de 206 puncte termice, din care:

-136 aparțin Consiliului Local al municipiului Constanța;

-42 branșamente pentru societăți comerciale și instituții publice;

-28 branșamente pentru locuințe-consumatori individuali.

Magistrala I pornește din căminul CB până în căminul C10 și împreună cu ramificațiile și racordurile aferente asigură transportul agentului termic în cartierele de locuințe din zonele: Abator, km 4-5, Viile Noi, Peninsula, Centru, Tomis I-II, Tomis III și Faleza Sud. Magistrala I are o lungime totală de cca. 38 km, alimentând un număr de 75 puncte termice aparținând Termoficare Constanța SRL și un număr de 47 consumatori finali racordați la rețeaua de transport.

Magistrala II pornește din căminul CA până în căminul C10 și împreună cu ramificațiile și racordurile aferente asigură transportul agentului termic în cartierele de locuințe din zonele: I.C. Brătianu, Inel I, Inel II, Grăniceri, Tomis Nord și Faleza Nord. Magistrala II are o lungime totală de cca. 30 km, alimentând un număr de 61 puncte termice aparținând Termoficare Constanța SRL și un număr de 23 consumatori finali racordați la rețeaua de transport.

Instalația de pompare a apei fierbinți în rețea este realizată într-o singură treaptă de pompare și este amplasată în incinta Centralei Electrice de Termoficare Palas.

Rețelele termice primare sunt amplasate atât subteran cât și aerian și sunt prevăzute cu instalații de aerisire, golire, ventilație naturală a căminelor și canalelor, legare la canalizare.

Rețeaua de transport a energiei termice

Lungimea totală a conductelor este de 140,3 km pozată în canal termic nevizitabil și 16.9 km de conductă pozată aerian. Traseul conține două conducte tur-retur care alimentează cu energie termică primară, sub formă de apă fierbinte, 136 de puncte termice, 29 agenți economici și 21 consumatori casnici. Rețeaua de transport are o capacitate de transport a agentului termic de 6242 t/h.

Rețeaua termică secundară de distribuție a energiei termice se află în proprietatea Consiliului Local Municipal Constanța și este dată în administrarea Termoficare Constanța SRL. Are o lungime a traseului de 227,4 km canal termic în care sunt 4 conducte, tur/retur încălzire, conducta cu alimentare cu apă caldă de consum și conducta de recirculație a apei calde de consum.

Diametrul conductelor este cuprins între Dn 15 mm și Dn 250 mm. De asemenea, în canalul termic este amplasată și conducta de apă rece ce alimentează blocurile cu regim de înălțime mai mare de 4 nivele. Această conductă de apă rece aparține S.C. R.A.J.A. S.A. Constanța, dar este reparată de Termoficare Constanța SRL.

Capacitatea calorică totală instalată în punctele termice ale Termoficare Constanța SRL pentru încălzire centrală, pentru apă caldă de consum:

Puterea termică totală instalată în punctele termice aflate în administrarea Termoficare Constanța SRL: 1222,236 MWt, din care 963,236 MWt, pentru încălzire și 259t MW, pentru apă caldă de consum. Puterea termică totală instalată în centralele termice aflate în administrarea Termoficare Constanța SRL: 43,3 MWt.

Programe de modernizare și eficientizare derulate:

„Eficientizare puncte termice aflate în exploatarea RADET Constanța„, studiu de fezabilitate aprobat prin HCLM 391/2004, program ce a constat în:

-achiziționarea, montarea și punerea în funcțiune a electropompelor de termoficare în 132 puncte termice și 2 centrale termice de cvartal – lucrări finalizate;

ANEXA LA HCLM NR. 303/2023

- achiziționarea, montarea și punerea în funcțiune a echipamentelor de automatizare și a contoarelor de căldură pe circuitul secundar în 119 puncte termice până în anul 2022, restul de 15 puncte termice fiind în diferite stadii de execuție a lucrărilor;
-montarea modulelor de expansiune și stații de tratare a apei în 132 puncte termice.
„Reabilitare rețele termice secundare„, studiu de fezabilitate aprobat prin HCLM 501/2006. Până în prezent s-au înlocuit integral rețelele de distribuție aferente a două puncte termice (PT 52 și PT 154) cu conducte preizolate cu fir de semnalizare a avariilor, lungimea traseului fiind de 4,7 km. La punctul termic PT 187 s-au înlocuit parțial conductele vechi cu conducte preizolate, cu fir de semnalizare a avariilor, pe o lungime de 1,68 km de conductă, restul lucărilor nefiind finalizate datorită gradului mare de debranșare apărut în zonă.
„Reabilitarea rețelelor de termoficare din municipiul Constanța„
Proiectul de reabilitare a rețelelor de transport și distribuție a fost structurat în cinci etape care se află în următoarele stadii de implementare:

Etapa I

Reabilitarea a 21,605 km de traseu termic aparținând magistralei M1 (29,6% din totalul lungimii rețelei). Proiectul este în derulare, fiind realizat în procent de apoximativ 50%.

Etapa II

Reabilitarea a 12,716 km de traseu termic aparținând magistralei M2 (17,4% din totalul lungimii rețelei). Proiectul este în derulare, se desfășoară etapa de proiectare.

Etapa III

Reabilitarea a 5,215 km de traseu termic aparținând magistralei M1 și a 5,325 km de traseu din rețelele de distribuție aferente a 14 puncte termice. Proiectul este în derulare, se desfășoară etapa de proiectare.
Etapele IV și V – reabilitarea rețelelor de distribuție a agentului termic – sunt în faza de elaborare a studiilor de fezabilitate.
Dispunerea punctelor termice este prezentată în **anexa 12.1.**

În şedinţa extraordinară a Consiliului Local al municipiului Constanţa a fost aprobat planul de reorganizare al R.A.D.E.T. Constanţa şi, totodată, a fost aprobată înfiinţarea societăţii Termoficare Constanţa S.R.L.

Având în vedere starea de uzură avansată în care se află sistemul de termoficare al municipiului Constanţa, necesitatea accesării de fonduri pentru finanţarea investiţiilor de modernizare a infrastructurii de termoficare, precum şi pentru a asigura continuitatea prestării serviciului public de termoficare, s-a impus înfiinţarea de către Consiliul Local al municipiului Constanţa a unei societăţi comerciale care să desfăşoare în continuare acest serviciu public.
Termoficare Constanţa S.R.L. va prelua serviciul public de transport, distribuţie şi furnizare a energiei termice în cadrul sistemului de alimentare centralizată cu energie termică în municipiul Constanţa.

În municipiul Constanţa, alimentarea cu gaze naturale se realizează de către Distrigaz Sud Rețele - **S.C.ENGIE S.A**.

Lungimea totală a conductelor de distribuție gaze naturale din municipiu:
-medie presiune: 38498 km;44294
-redusă presiune: 613744 km;634092

Consumatori de gaze naturale

TABEL 2.12

Consumatori casnici		Consumatori noncasnici	
Nr.	Consum (mc)	Nr.	Consum (mc)
99933	69911889	5717	93626258
Total/anul 2022: 163538147 mc			

Sursa: Distrigaz Sud Rețele

În perspectiva extinderii teritoriale şi demografice a oraşului şi în ipoteza constituirii unei zone metropolitane în jurul municipiului Constanţa, gazele naturale vor reprezenta o resursă energetică importantă, ieftină şi accesibilă atât consumatorilor casnici cât şi operatorilor economici. În acest context, ENGIE S.A. îşi propune să dezvolte exponenţial infrastructura de distribuţie şi să-şi diversifice serviciile oferite, în sensul asigurării necesarului de consum şi ajustării la cerinţele pieţei.

Exploatarea Teritorială Constanţa a S.N. TRANSGAZ

S.N. Transgaz este operatorul unic al sistemului de transport gaze naturale prin conducte pe teritoriul Dobrogei, având sediul în Constanţa, strada Albastră numărul 1.

În scopul operării optime a sistemului de transport gaze naturale, Exploatarea Teritorială Constanţa are în componenţă două sectoare, din care unul pe teritoriul judeţului Constanţa, la Năvodari.

Traseele conductelor magistrale de transport şi racorduri de alimentare, din judeţul Constanţa, însumează aprox. 80 kml cu diametru între 300 şi 600 mm.

SNTGN Transgaz SA are în exploatare următoarele obiective care fac parte din SNT:

1. Racord SRM Constanța -Dn=500 mm, pif 1999, pe o lungime de aprox. 4,5 km, debit maxim 110.000 Nmc/h,
2. SRM Constanța, pif 1999,
3. Conducta Dn=250 mm Techirghiol-Ovidiu (proiectată).

Conductele de transport sunt amplasate subteran şi doar unele elemente de planimetrie sau nivelment sunt traversate aerian. Planul general și în detaliu al obiectivelor SNTGN Transgaz S.A. este prezentat în **anexa 13**.

Pentru protecția și funcționarea normală a obiectivelor aparținând S.N.T.G.N. Transgaz S.A., în conformitate cu „Normele Tehnice pentru proiectarea și execuția conductelor de transport gaze naturale„, au fost instituite „Zonele de protecție și de siguranță„ astfel:

Zona de protecție

Zona de protecție a unei conducte de transport gaze naturale, este zona din vecinătatea conductei în care se instituie interdicții privind accesul persoanelor, amplasarea construcțiilor și natura activităților care se pot desfășura cu scopul asigurării accesului permanent în vederea operării, inspectării sau mentenanței conductei și evitării intervențiilor externe care ar putea determina funcționarea necorespunzătoare sau deteriorarea conductei.

Zona de siguranță

Zona de siguranță a unei conducte de transport gaze naturale, este zona din vecinătatea conductei în care se instituie interdicții privind accesul persoanelor, amplasarea construcțiilor și natura activităților care se pot desfășura cu scopul de a se asigura funcționarea în condiții de securitate a conductei și de a se evita punerea în pericol a oamenilor, bunurilor și mediului din vecinătatea conductei, zona de siguranță a conductei cuprinde și zona de protecție a acesteia.

Surse de apă potabilă

ANEXA LA HCL NR. 303 2023

Regia Autonomă Judeţeană Apă - Canal Constanţa (S.C. R.A.J.A. S.A.) Constanţa este cel mai mare operator regional din România în domeniul alimentării populaţiei cu apă potabilă şi al epurării apelor uzate şi deserveşte peste trei milioane de locuitori, în timpul sezonului estival numărul beneficiarilor depășind 4 milioane.

Informații privind sursele de apă , indicatorii de calitate a apei, repartiția pe consumatori a volumului de apă potabilă:

► **Surse de apă de suprafață**

Sursa de apă de suprafață Galeșu este localizată pe malul canalului Poarta Albă-Midia Năvodari, la priza km 6+396, sat Galeșu.

Sursa Galeșu are o capacitate de captare de 13050 mc/h (3625l/s), captarea tip „priză de mal„ se realizează prin 5 conducte cu diametrul Ø 1200mm din canalul Poarta Albă-Midia Năvodari.

Priza de mal se realizează prin 5 sorburi de la Dn 1000 mm OL la Dn 1200 mm OL, înglobate într-un zid de sprijin din beton. În fața fiecărui sorb sunt fixate grătare metalice cu rolul de a reține corpurile în suspensie. Înălțimea de la fundul canalului până la cota de aspirație este de 2,5 m. Aspirația în basa pompelor este făcută prin 5 conducte Dn 1200 mm Ol prevăzute cu vane de linie.

SURSA GALEȘU

TABEL 2.13

Nr. crt.	Sursa	Grup de pompare	Volum apă 2020 mc/an	Debit total instalat (mc/h)	H (Mca)	P (Kw)	Observații
1	Sursa Galeșu	G1	15.588.000	3750	90	1250	
		G2		1800	90	1250	
		G3		3750	90	1250	
		G4		3750	90	1250	
		G5					dezafectat
Total			15.588.000	13.050			

Sursa: RAJA S.A.

► **Surse de apă subterane**

a. Sursa Caragea Dermen
b. Sursa Cișmea I A, B, C
c. Sursa Cișmea II
d. Sursa Constanța Nord

a)Sursa Caragea Dermen, este situată pe partea dreaptă a drumului național DN 2A – E60, între localitățile Constanța și Ovidiu, la cca. 0,2 km de cartierul Palazu Mare, este reprezentată printr-o captare formată din 19 puțuri forate, din care 16 active, cu adâncimi medii între 35-90 m. Are o capacitate instalată de 2 788 mc/h. Puțurile sunt echipate cu electropompe, cu debite cuprinse între 90-504 mc/h, înălțimi de pompare de 70 mCA.

Caracteristicile puțurilor

TABEL 2.14

Nr. crt.	Sursa	Nr. puț	Adâncimea puțului (m)	Volum apă 2020 mc/an	Debit total instalat (mc/h)	H (Mca)	P (Kw)	Observații

1	Caragea Dermen	P1	55,00	6.274.242	90	70	24	
2		P2	38,70		90	70	24	
3		P3	35,00		405	92,65	140	
4		P4	34,30		100	70	30	
5		P5	38,70					dezafectat
6		P6	35,50		100	70	30	
7		P7	35,50		90	70	24	
8		P8I	35,50		90	70	24	
9		P8II	33,50		90	70	24	
10		P9	35,00		300	70	24	
11		P10	39,00		90	70	24	
12		P11	39,00					neechipat
13		P12	35,00		306	70	90	
14		P13	36,00					neechipat
15		P14	35,00		90	70	24	
16		P15	90,00		144	70	45	
17		P16	60,00		100	70	30	
18		P17	68,00		396	70	90	
19		P18	60,00		306	70	90	
TOTAL				6.274.242	2.787			

Sursa: RAJA S.A.

Aceasta este cea mai veche dintre captările de apă subterană ale Municipiului Constanța, primele puțuri fiind executate în 1915, următoarea extindere efectuându-se între anii 1932 – 1935, iar ultima între anii 1960 – 1967.

Pentru exploatarea și întreținerea în bune condiții a sursei, în incinta acesteia sunt construite: un pavilion de exploatare (dotat cu două camere de serviciu și o stație de clorinare), două posturi de transformare, magazie de clor, cabina corpului de pază și alei betonate pentru accesul la puțuri.

Apa captată de la sursă este pompată către:

- complexul de înmagazinare pompare Călărași (DN 800)–pentru suplimentarea consumului de apă al municipiului Constanța;
- orașul Ovidiu – prin intermediul a 2 conducte de aducțiune DN 400 și DN 450, clorarea făcându-se în cadrul sursei Caragea Dermen.
- complex Cota 20 Ovidiu (DN 500) – din care se asigură alimentarea localității Mihail Kogălniceanu;

Apa este clorată prin intermediul unei stații de clorare, amplasată în incinta sursei. Doza de clor introdusă în apă este stabilită conform SR 1342/91. Modernizarea sursei s-a realizat în cadrul programului M.U.D.P.II.

***b)Sursa Cișmea* I - A, B, C** este formată din trei grupuri de captare, amplasate în zona de intersecție a Bd. A. Vlaicu și Bd. Tomis de o parte și de alta a celor două artere de circulație. Sursa dispune de 33 de puțuri, având un debit total captat de 7.657 mc/h.

***Sursa Cișmea* I A** reprezintă prima zonă de exploatare și este situată în partea stângă a drumului DN 2A Constanța-București, în zona de intersecție a Bd A. Vlaicu cu Bd. Tomis. Aceasta dispune de o suprafață de cca. 5 ha împrejmuită cu gard din panouri din beton și plasă, suprafață ce constituie zona de protecție sanitară a sursei. Sursa are o capacitate de 1.865 mc/h (518 m/s) și dispune de un număr de 9 puțuri în funcțiune și unul dezafectat (P25) a căror adâncime variază între 50-97m.

TABEL 2.15

ANEXA LA HCLM NR. 303 2023

Nr. crt.	Sursa	Nr. puț	Adâncimea Puțului (m)	Volum 2020 mc/an	Debit total instalat Qinst mc/h	H (Mca)	P (Kw)	Observații
1	Cișmea IA	P1	50,2	2.200.013	223	82	75	
2		P2	90,0		300	82	1 10	
3		P3	57,0		70	79	18.5	
4		P4	90,0		190	82	65	
5		P5	97,0		223	82	75	
6		P23	80,0		223	82	75	
7		P24	85,0		190	82	65	
8		P25	90,0					dezafectat
9		P28	81,0		223	82	75	
10		P32	90,0		223	82	75	
Total				2.200.013	1.865			

Sursa: RAJA S.A.

Sursa Cișmea IB - este situată pe partea stângă a Bulevardului Tomis în zona de intersecție a B-dului Tomis cu B-dul Aurel Vlaicu și dispune de o suprafață de cca. 5 ha, suprafață ce constituie zona de protecție sanitară a sursei. Împrejmuirea sursei este realizată din panouri din beton și plasă.

Sursa are o capacitate de 1.453 mc/h (404 1/s) și dispune de un număr de 8 puțuri în funcțiune, 1 puț neechipat și 1 puț blindat a căror adâncime variază între 60-120 m. Caracteristicile puțurilor sunt prezentate în tabelul următor:

TABEL 2.16

Nr. crt.	Sursa	Nr. puț	Adâncimea Puțului (m)	Volum 2020 mc/an	Debit total instalat Qinst mc/h	(mCA)	(kW)	Observații
1	Cișmea 1 B	P6	90,00	1.821.294	190	81	65	
2		P7	94,00		300	81	1 10	
3		P8	90,00		223	82	75	
4		P9						neechipat
5		P10						blindat
6		P11	120,00		190	81	65	
7		P12	62,00		90	79	30	

8		P13	90,00		300	80	110	
9		P14	62,50		90	79	30	
10		P15	60,00		70	79	30	
Total			1.821.294	1.453				Total

Sursa: RAJA S.A.

Sursa Cișmea I C este situată pe partea dreaptă a drumului DN 2A Constanța-București, în zona de intersecție a B-dului Aurel Vlaicu cu B-dul Tomis și dispune de o suprafață de cca. 8,8 ha, împrejmuită cu panouri de beton și plasă. Sursa are o capacitate de 4.339 mc/h (1205 1/s) și dispune de un număr de 16 puțuri în funcțiune căror adâncime variază între 57 -90 m, excepție făcând puțul P35 care este forat la adâncimea de 300 m și 2 foraje de observație.

Caracteristicile puturilor sunt prezentate în tabelul următor:

TABEL 2.17

Nr. crt.	Sursa	Nr. puț	Adâncimea Puțului (m)	Volum 2020 mc/an	Debit total instalat Qinst mc/h	(mCA)		Observații
1	Cișmea	P16	90,00		480	81	160	
2	1C	P17	70,00		290	80	110	
3		P18	90,00		290	80	110	
4		P19 I	82,00		400	82	132	
5		P19 II	90,00		190	81	132	
6		P20	90,00		290	80	1 10	
7		P21	95,00		223	82	75	
8		P22	62,20	2.030.673	300	80	110	
9		P26	60,00		175	81	55	
10		P27	57,60		190	82	65	
11		P29	90,00		253	82		
12		P30	58,00		190	82	65	
13		P31	60,00		190	82	65	
14		P33	60,50		223	82	75	
15		P34	63,00		175	81	55	
16		P35	300		480	81	160	

ANEXA LA H.C.L.M. NR. 303/2023

Total			2.030.673	4.339			

Sursa: RAJA S.A.

Sursa Cișmea II - este situată pe partea stângă a drumului DN 2A —E 60, între localitățile Constanța și Ovidiu și se extinde pe o suprafață de 5,67 ha împrejmuită cu panouri de plasă. Sursa are o capacitate de 1.940 mc/h (539 1/s) și dispune de un număr de 10 puțuri în funcțiune și 2 puțuri colmatate (P3 și P6) a căror adâncime variază între 90 - 150 m. Caracteristicile puțurilor sunt prezentate în tabelul următor:

TABEL 2.18

Nr. crt.	Sursa	Nr. puț	Adâncimea Puțului (m)	Volum 2020 mc/an	Debit total instalat Qinst mc/h	H (mCA)	P (kW)	Observații
1	Cișmea II	P1	90,00	1.980.767	215	92	75	
2		P2	90,00		215	92	75	
3		P3	90,00					Colmatat
4		P4	90,00		215	92	75	
5		P5	150,00		95	73	28	
6		P6	130,00					Colmatat
7		P7	90,00		215	92	75	
8		P8	91,00		215	92	75	
9		P9			215	92	75	
10		P10	90,00		215	92	75	
11		P11	105,00		215	92	75	
12		P12	120,00		125	74	37	
Total				1.980.767	1.940			

Sursa: RAJA S.A.

Sursa Constanța Nord — este amplasată în cadrul Complexului de înmagazinare pompare Constanța Nord, situat în nordul municipiului, pe malul sud-estic al lacului Siutghiol.

Puțul nr. 0 este situat în stațiunea Mamaia lângă podul ce traversează canalul care face legătura între lacul Tăbăcărie și lacul Siutghiol. Puțul dispune de o suprafață de 100 mp, împrejmuită cu panouri din sârma împletită.

Puțul nr. 1 este situat în spatele unității Auto — Service Mamaia și dispune de o suprafață de 100 mp, împrejmuită cu sârmă ghimpată prinsă pe stâlpi din beton.

Puțul nr. 2 este situat la 500 m nord față de puțul nr. 1 și dispune de o suprafață de 100 mp, împrejmuită cu sârmă ghimpată prinsă pe stâlpi din beton.
Puțul nr. 3 este situat în incinta Complexului de Înmagazinare — Pompare Constanța Nord, pe latura vestică a împrejmuirii.

Puțul nr. 4 este situat la cca. 500 m Est de sursa Cișmea I C și dispune de o suprafață de 100 mp, împrejmuită cu panouri din sârmă împletită. Sursa are o capacitate de 901 mc/h (250,3 1/s) și dispune de un număr de 5 puțuri din care 3 în funcțiune și 2 puțuri în conservare (neechipate și blindate) cu adâncimea de 300 m, respectiv 420 pentru puțul P0.
Caracteristicile puțurilor sunt prezentate în tabelul următor:

TABEL 2.19

Nr. crt.	Sursa	Nr. puț	Adâncimea Puțului (m)	Volum 2020 mc/an	Debit total instalat Qinst mc/h	H (m CA)	P (kW)	Observatii
1	Constanța Nord	P1	300	961.199				Neechipat foraj blindat
2		P2	300		299	30	37	
3		P3	300		299	30	37	
4		P4	300					Neechipat foraj blindat
5		P0	420		303	82	95	
Total				961.199	901			

Sursa: RAJA S.A.

ZONELE DE APROVIZIONARE CU APĂ ÎN MUNICIPIUL CONSTANȚA

TABEL 2.20

Z.A.P. C-ța	Zona administrativă deservită străzi/cartiere	Categoria de apă	Sistemul tehnic de alimentare din care provine apa
Z1	Zona I.C. Brătianu Cartier Palas —CFR Zona Industrială Zona C.E. T Zona Faleza Sud Zona Km 4/ 1<1114 -5/ Km 5 Zona Abator Cartier Medeea Cartier Viile Noi Complex Constanța Sud	Apa Amestec	Sursa Galeșu Sursa Cișmea I si II Amestec realizat în rezervorul Ra -Q = 10000 mc Plecări din Palas prin firele: FI — cond. Dn 800 mm F2 — cond. Dn 800 mm F3 — cond. Dn1200 mm
Z2	Zona Depozite: Str. Interioară I Str. Interioară 2 Str. Interioară 3 Str. Interioară 4 Zona Depozite Traian	Apa adâncime	Sursa Cișmea I si II Plecări din Palas prin firele: F4 — cond. Nicolae Filimon Dn 1000 mm F5 — cond. Obor Dn 1000 mm

ANEXA LA HCLM NR. 303 /2023

	Cartier Coiciu Str. Baba Novac Str. I.L. Caragiale Str. Dezrobirii		
	Cartier Anadalchioi Str. Baba Novac Str. Dezrobirii Bd. Al. Lăpușneanu Bd. Tomis		
Z3	Zona Centrală Str. N. Iorga Bd. Mamaia Str. M. Eminescu Str. I.G. Duca Str. Traian Bd. Marinarilor Zona Peninsulară Centrul Vechi	Apa adâncime	Sursa Caragea Dermen care pompează în Complex Călărași Plecări din Complexul Călărași pe: - cond. Dn 600 mm în zona Bogdan Vodă - cond. Dn 250 mm în zona Spitalului Județean - cond. Dn 250 mm în Zona Peninsula —Centrul vechi- Port
	Zona Tomis I Str. Nicolae Iorga Bd. Tomis Bd. Al. Lăpușneanu		Plecări din Complex Călărași pe: - cond. Dn 400 mm în zona Lahovari - cond. Dn 250 mm în zona Tomis I Spitalul Județean
	Zona Tomis II Bd. Mamaia Str. Soveja Str. Primăverii Str. Mircea cel Bătrân Str. Nicolae Iorga		Plecări din complex Călărași pe: -cond. Dn 400mm in zona Lahovari -cond. de aducțiune din sursa Caragea Dermen Dn 400mm
	Zona Kaufland Str. Oborului Str. Garofiței B-dul Al. Lăpușneanu B-dul I.C. Brătianu		Complex Călărași plecări din Complex Călărași prin conductele de distribuție: Dn 200 mm Dn 300mm din conducta de aducțiune din sursa Caragea Dermen Dn 400mm
Z4	Zona Faleza Nord Str. Pescarilor Bd. Mamaia Stațiunea Mamaia Mamaia Sat	Apa adâncime	Sursa Constanța Nord și puțul PO Plecări din Complexul Constanta Nord: - conducta Dn 600 mm spre Faleza Nord conducta Dn 500 mm spre Bdul Mamaia Asigurarea apei din sursa PO se face prin racordarea la conducta Dn 800mm a conductei Dn 400mm
	Zona Tomis III Zona Tomis Nord Str. Soveja Str. Primăverii Bd. Tomis Bd. Al. Lăpușneanu		
Z5	Zona Tomis Nord Str. Tulcei Str. Ștefăniță Vodă Bd. Tomis Bd. Aurel Vlaicu Zona Campus	Apa adâncime	Sursa Cișmea I (A,B,C). Conducta de transport (cu plecare din Cișmea I B).

	Str. Soveja Bd. Lăpușneanu		

Sursa: RAJA S.A.

Repartiția pe consumatori a volumului și a consumului de apă potabilă în municipiu

Indicatori de referință din domeniul alimentării și consumului de apă a municipiului Constanța

Consumatori casnici	Agenti economici	Asociatii de proprietari	Total consumatori
27448	3615	2634	33697

Nota: Numărul consumatorilor reprezintă punctele de consum unde RAJA SA prestează servicii de alimentare și/sau canalizare.

Consumul de apă mediu anual în municipiul Constanța

TABEL 2.21

Ag.Ec	CASNICI			Total Municipiu
	Asoc.	Gosp.	TOTAL CASNICI	
7.113.390	8.118.180	3.610.566	11.728.746	18.842.136
7.473.517	8.620.169	3.980.070	12.600.239	20.073.756
6.818.863	8.720.054	4.082.070	12.802.124	19.620.986
7.135.257	**8.486.134**	**3.890.902**	**12.377.036**	**19.512.293**

Sursa: RAJA S.A.

Operatori economici din Mun. Constanța care dețin surse proprii de apă

TABEL 2.22

Nr. Crt.	Categorieabonat	Abonat	Adresapctconsum	Activitate
1	Agenți economici	Gricos Graphic SRL	1 Mai, nr.57-59a	4520 întretinerea si repararea autovehiculelor
2	Agenți economici	Pribaconst SRL	Mangaliei, nr.143	Comerț materiale construcții
3	Agenți economici	Smart Team Corporation SRL	Liliacului, nr.15	5610 restaurante
4	Agenți economici	Babenco Cosmin interprindere individuală	Meșterul Manole, nr.33	Intreținerea si repararea autovehiculelor(vopsitor auto)
5	Agenți economici	Simca Dor SRL	Șoseaua din Vii, nr.42	Bar cu jocuri
6	Agenți economici	Societate cooperativa meșteșugarească	Nicolae Milescu, nr.36c	4677 comerț cu ridicata al deșeurilor și resturilor

ANEXA LA
R. 305 /2023

		Victoria		
7	Agenți economici	Fundația Giovanni Bosco	Veniamin Costache, nr.66	Asistența socială
8	Agenți economici	Institutul național de cercetare-dezvoltare marină" Grigore Antipa"-I.N.C.D.M.	Mamaia, nr.300	Cercetare
9	Agenți economici	Destin societate cooperativă mestesugareasca	Mangaliei, nr.80a	4520 întreținerea și repararea autovehiculelor
10	Agenți economici	Alexe`s Construct Armat srl	I. C. Brătianu, nr.28	5610 restaurante
11	Agenți economici	Auto Promec SRL.	Dezrobirii, nr.lot 126	4531 comerț cu ridicata de piese și accesorii pentru autovehicule
12	Agenți economici	Argus SA	Industrială, nr.1	Fabricarea uleiurilor și grăsimilor
13	Agenți economici	Carmeco SA	Mangaliei, nr.74	1011 prelucrarea si conservarea cărnii
14	Agenți economici	Celco SA	Industrială, nr.5	2361 fabricarea produselor din beton pentru construcții
15	Agenți economici	Dobrogea Grup SA	Celulozei, nr.1	1061 fabricarea produselor de morărit
16	Agenți economici	Graphtec Design SRL	Aurel Vlaicu, nr.125, et.1	3101 fabricarea de mobilă pentru birouri și magazine
17	Agenți economici	Heineken România SA	Industrială, nr.1	Fabricarea berii
18	Agenți economici	Marmo Glass SRL	Industrială, nr.12a	Tăierea, fasonarea și finisarea pietrei
19	Agenți economici	Snow Clean SRL	Celulozei, nr.6	9601 spălarea si curățarea (uscată) articolelor textile si a produselor din blană
20	Agenți economici	Transevren SRL	Caraiman, nr.1	4939 alte transporturi terestre de călători n.c.a.
21	Agenți economici	Vinvico SA	Caraiman, nr.6	Condiționare vin și băuturi alcoolice
22	Agenți economici	Alb Tip-Top SRL	Interioară 3, nr.3d	9601 spălarea și curățarea (uscată) articolelor textile și a produselor din blană
23	Agenți economici	Orient Ceramic SRL	Interioară, nr.3	4752 comerț cu amănuntul al articolelor de fierărie, al articolelor din sticlă și a celor pentru vop
24	Agenți economici	Protecții anticorozive SRL	Petre Papadopol, nr.14	Comerț
25	Agenți economici	Autocul Adi SRL	Eliberării, nr.58	4520 întreținerea și repararea autovehiculelor
26	Agenți economici	Creativ Blue Moon Top SRL	Eliberării, nr.24	4520 întretinerea și repararea autovehiculelor

27	Agenți economici	Robertino Dam Company SRL	Eliberării, nr.52	Comerț cu amănuntul în magazine nespecializate ,cu vânzare predominantă de produse alimentare,băuturi
28	Agenți economici	Tomis General Contractor SA	Ion Roată, nr.3	2511 fabricarea de construcții metalice si parti componente ale structurilor metalice
29	Agenți economici	M.M. Reciclyng SRL	Aurel Vlaicu, nr.290a	3832 recuperarea materialelor reciclabile sortate
30	Agenți economici	Constanta Shopping City SRL	Alexandru Lăpușneanu, nr.116c	7022 activități de consultanță pentru afaceri și management
31	Agenți economici	Dumy Wash Lavaggio SRL	Nicolae Milescu, nr.13	Spălătorie auto
32	Agenți economici	Mega Zari SRL	Eliberării, nr.52	Spălătorie auto
33	Agenți economici	Civic Guard SRL	Cumpenei, nr.8bis-10, bl.l1-10, sc.lo2	-
34	Agenți economici	Lombardia SRL	Samuel Micu Klein, nr.1	Spălătorie auto
35	Agenți economici	Super Calite SRL	Aurel Vlaicu, nr.110, bl.bir.2	4520 întreținerea și repararea autovehiculelor
36	Agenți economici	Cin-Cin SRL	Tomis, nr.41a	Alimentație publică
37	Agenți economici	Soare M. Marin intreprindere individualĂ	I. C. Brătianu, nr.173a	5610 restaurante
38	Agenți economici	Decent Trade SRL	I. C. Brătianu, nr.34	4520 întreținerea și repararea autovehiculelor
39	Agenți economici	Avia Motors SRL	Mangaliei, nr.217	4511 comerț cu autoturisme și autovehicule ușoare (sub 3,5 tone)
40	Agenți economici	Butan Gas România SA	1 Mai, nr.93a	Producția gazelor-4021
41	Agenți economici	Exclusiv Auto ENB SRL	Mangaliei, nr.78a	4520 întreținerea și repararea autovehiculelor
42	Agenți economici	Oil Terminal SA	Caraiman, nr.2	Manipulări produse petroliere
43	Agenți economici	Polaris M. Holding SRL	Spiru Haret, nr.2a	3811 colectarea deșeurilor nepericuloase
44	Agenți economici	Crizantema de argint SRL	Aurel Vlaicu, nr.125	Inactiv
45	Agenți economici	Public Creation SRL	Industrială (lot2), nr.2a	7311 activități ale agențiilor de publicitate
46	Agenți economici	Lascu-Bros SRL	Aprodul purice, nr.1-1a	5610 restaurante
47	Agenți economici	Lukoil România SRL	Soveja, nr.33	Desfacere produse petroliere și nepetroliere - SDC Constanța 1
48	Agenți economici	Vlad Tuning Service SRL	Vârful cu Dor, nr.65	4520 întreținerea și repararea autovehiculelor
49	Agenți economici	Austin junior srl	Agatului, nr.2	5520 facilități de cazare pentru vacanțe și perioade de scurtă durată
50	Agenți economici	Taverna Sârbului CDC	Rubinului, nr.13	Restaurant

ANEXA LA HCLM NR. 303 / 2023

		SRL		
51	Agenți economici	Ct Bus SA	Autobaza 1	Autobaza autobuze și sediu social
52	Agenți economici	Ct Bus SA	Industrială, nr.10	Autobaza autobuze și sediu social
53	Agenți economici	Ct Bus SA	Industrială, nr.8	Autobaza autobuze și sediu social
54	Agenți economici	Ct Bus SA	Depou, nr.fn	Autobaza autobuze și sediu social
55	Agenți economici	Il Padrino Siciliano SRL	Amurgului, nr.66	Restaurant
56	Agenți economici	Fisher Group SRL	Ion Roată, nr.3	4723 comerț cu amănuntul al peștelui, crustaceelor și moluștelor, în magazine specializate
57	Agenți economici	Societatea națională de transport feroviar de marfă -CFR-marfă SA	Remizei, nr.1	4920 transporturi de marfă pe calea ferată
58	Agenți economici	Roxy Splash SRL	Poporului, nr.127	4520 întreținerea și repararea autovehiculelor
59	Agenți economici	Adivin'95 SRL	Luptători, nr.13	4711 comerț cu amănuntul în magazine nespecializate, cu vânzare predominantă de produse alimentare,
60	Agenți economici	Adivin'95 SRL	Luptători, nr.12	4711 comerț cu amănuntul în magazine nespecializate, cu vânzare predominantă de produse alimentare
61	Agenți economici	Costin SRL	I.L. Caragiale, nr.16	4711 comerț cu amănuntul în magazine nespecializate, cu vânzare predominantă de produse alimentare,
62	Agenți economici	Bostik România SRL	Vârful cu Dor, nr.26	4675 comerț cu ridicata al produselor chimice
63	Agenți economici	Multiservice Cyclop VTM SRL	Vârful cu dor, nr.26	4520 întreținerea și repararea autovehiculelor
64	Agenți economici	Prodesign SRL	Vârful cu dor, nr.26	8299 alte activități de servicii suport pentru intreprinderi n.c.a.
65	Agenți economici	Brigas SRL	Aurel Vlaicu, nr.108	4711 comerț cu amănuntul în magazine nespecializate, cu vânzare predominantă de produse alimentare,
66	Agenți economici	Star 2000 SA	Mamaia, nr.9bis	4730 comerț cu amănuntul al carburanților pentru autovehicule în magazine specializate
67	Agenți economici	Dastyl Coffee Lounge SRL	Petre Ispirescu, nr.6	5630 baruri și alte activități de servire a băuturilor
68	Agenți economici	Hagi Sport SRL	Hotel Iaki, nr.fn	5510 hoteluri și alte

				facilități de cazare similare
69	Agenți economici	Inproiect SRL	Hotel Perla put, nr.-	5510 hoteluri și alte facilități de cazare similare
70	Agenți economici	Lifi Tour SRL	Put, nr.x	5510 hoteluri și alte facilități de cazare similare
71	Agenți economici	Hapliuc Dorin intreprindere familială	Aleea Siutghiol, nr.8	Cazare
72	Gospodării	Pelehra Iancu	Aurel vlaicu, nr.305d, bl.lot 9	Apartamente de inchiriat
73	Gospodării	Negoi Adrian	Vârful cu dor, nr.26	Atelier incărcare și formare acumulatori
74	Gospodării	Epifan Vasile Sandu	Liliacului, nr.1lot5	Spălătorie auto,cafenea,locuință serviciu,anexe angajați
75	Gospodării	Steriu Bocea	Atelierelor, nr.28	Spălătorie auto

Sursa: RAJA S.A.

- **Rețeaua de canalizare a municipiului Constanța**

Lungimea totală a rețelei de canalizare este de 720,92 km din care:
Lungime rețea canalizare menajeră - 526,43 km;
Lungime retea canalizare pluvială- 138,88 km;
Lungime conducte a apelor uzate și pluviale - 55,61 km;

- **Rețeaua de alimentare cu apă a municipiului Constanța**

Lungimea totală a rețelei de alimentare cu apă este de 664,40 km

din care: Lungime rețea de distribuție - 608,41 km;

- Lungime conducte de aducțiune 55,99 km;

Harta municipiului cu reţeaua de alimentare cu apă, reţeaua de canalizare și dispunerea hidranţilor este prezentată în **anexa 14 în format electronic**.

Situația străzilor fără canalizare

Tabel 2.23

Nr.crt	**Localitate**	**Strada**	**NrAbonați**
1	CONSTANTA	PASAJULUI	2
2	CONSTANTA	POSADA	8
3	CONSTANTA	SANTOS	2
4	CONSTANTA	INCINTA PORT	1
5	CONSTANTA	JADULUI	1
6	CONSTANTA	MUNȚII DOBROGEI	1
7	CONSTANTA	PITARULUI	1
8	CONSTANTA	VICTORIA	1
9	PALAZU MARE	APICULTORILOR	3
10	PALAZU MARE	FUIORULUI	2
11	PALAZU MARE	GENOVA	2
12	PALAZU MARE	GHINDEI	2
13	PALAZU MARE	MARIN PREDA	3
14	PALAZU MARE	NOVACI	2
15	PALAZU MARE	POIANA MARE	2

ANEXA LA DISPOZIȚIA NR. 303 / 2023

16	PALAZU MARE	ALEXANDRU ȘERBĂNESCU	1
17	PALAZU MARE	ALUNULUI	1
18	PALAZU MARE	SANTOS	4
19	PALAZU MARE	SIUTGHIOL	4
20	PALAZU MARE	SPICULUI	12
21	PALAZU MARE	TULCEI	49
22	PALAZU MARE	ULMULUI	2
23	PALAZU MARE	ARȚARULUI	1
24	PALAZU MARE	AUREL VLAICU	1
25	PALAZU MARE	ION GHICA	1
26	PALAZU MARE	JEAN BART	1
27	PALAZU MARE	MIHAIL DRUMEȘ	1
28	PALAZU MARE	AVIATOR MIRCEA ZORILEANU	1
29	PALAZU MARE	ODESSA	1
30	PALAZU MARE	OLARI	1
31	PALAZU MARE	SCÂNTEII	1
32	PALAZU MARE	PLATANULUI	9

Sursa: RAJA S.A.

Colectarea apelor uzate se face în cele doua stații de epurare :

1. Stația de Epurare Constanța Sud

Este poziționată în zona industrială a orașului în Km 4-5 și deservește Constanța și Palazu Mare: zona industrială a orașului, Km 4-5, Viile Noi, zona B-dul. Aurel Vlaicu, microsectorul E20 și bazinul de colectare al stației SP0, Poarta 6 Port Constanța.

Tehnologia de epurare a stației este epurare biologică avansată (nitrificare, denitrificare, eliminare biologică și chimică a fosforului), stabilizare anaerobă nămol, dezinfecție cu UV, cogenerare).

2. Stația de Epurare Constanța Nord

Este poziționată pe B-dul Mamaia la intrare în Stațiunea Mamaia și deservește bazinul de canalizare S.P. Lăpușneanu, zona de nord, nord-est, inclusiv Stațiunea Mamaia.

Tehnologia de epurare a stației este epurare biologică avansată (nitrificare, denitrificare, eliminare biologică și chimică a fosforului), stabilizare aerobă nămol, deshidratare, depozitare, obiective acoperite, procesarea nămolului în sezonul estival la Poiana.

STAȚII DE EPURARE OPERATE DE RAJA S.A. ÎN MUNICIPIUL CONSTANȚA

TABEL 2.24

Nr.	Stația de epurare	Adresa	Localități/zone deservite	Populație echivalentă	Capacitate proiectată l/S	Tehnologia de epurare
I	Constanța Sud	mun. Constanța, str. Theodor Speranția nr. 1	Constanta si Palazu Mare: zona industrială a orașului, Km 4-5, Viile Noi, zona Bd. Aurel Vlaicu, microsectorul E20 și bazinul de colectare al stației SP0, Poarta 6 Port Constanța	451600	3200	Epurare biologică avansată (nitrificare, denitrificare, eliminare biologică și chimică a fosforului), stabilizare anaerobă nămol, dezinfecție cu UV, cogenerare
			Ovidiu, prin microsectorul E20			
			Cumpăna, întreaga localitate			
2	Constanța Nord	mun.Constanta, Bd. Mamaia nr.275	Bazinul de canalizare SP Lăpușneanu, zona de nord nord est, inclusiv Stațiunea Mamaia	255000	1920	Epurare biologică avansată (nitrificare, denitrificare, eliminare biologică și chimică a fosforului), stabilizare aerobă nămol, deshidratare, depozitare, obiective acoperite, procesarea nămolului în sezonul estival la Poiana

Sursa: RAJA S.A.

► **Principalii indicatori de calitate ai apei**

Parametrii analizați conform **monitorizării operaționale** realizată de R.A.J.A. S.A. în cadrul Laboratorului de Încercări Apă Potabilă Palas:

- parametrii organoleptici și fizico - chimici: - gust, miros, culoare, clor rezidual liber, pH, turbiditate, amoniu, nitriți, nitrați, oxidabilitate, cloruri, conductivitate , sulfați.

ANEXA LA HCLM NR. 303 /2023

- parametrii microbilogici :- *E. coli*, enterococci, bacterii coliforme, Nr. de colonii la 22^0 C , Nr. de colonii la 37^0 C, *Clostridium Perfringens*

Laboratorul este acreditat RENAR- certificat nr. LI 549/2017 și deține și Certificatul de înregistrare la Ministerul Sănătății nr 402/29.08.2016.

Parametrii analizați conform Monitorizării de audit, realizată de Direcția de Sănătate Publică Județeană Constanța, conform contractului încheiat:

- parametrii fizico- chimici: - clor rezidual liber, amoniu, nitriti, nitrati, duritate, plumb, cadmiu, crom,cupru, nichel, arsen, seleniu, fier, aluminiu, tritium.

- parametrii microbilogici :- *E. coli*, enterococci, bacterii coliforme, Nr. de colonii la 22^0 C , Nr. de colonii la 37^0 C, *Clostridii sulfitreducatoare.*

► **Rezultatele măsurătorilor privind calitatea apei potabile:**

Rezultatele Monitorizării au confirmat că apa potabilă furnizată populației de către RAJA SA, la nivelul municipiului Constanța, se încadrează în limitele prevăzute de Legea 458/2002, privind calitatea apei potabile, pentru toți indicatorii monitorizați și precizati mai sus

Rezultatele măsurătorilor privind calitatea apei potabile:

- în cadrul monitorizării de control a calității apei potabile distribuite în municipiul Constanța, s-au efectuat un număr total de 8959 analize bacteriologice și chimice, din care 5324 chimice și 3635 bacteriologice. În urma determinărilor, s-a obținut un grad de conformitate de 100% față de normele prevăzute de lege.

Situatie centralizată a indicatorilor calitate ai apei potabile pe zone de aprovizionare a Municipiul Constanța:

TABEL 2.25

NR. CRT	PARAMETRU	LIMITE ADMISE Legea 458/2002 actualizata	ZONA 1 13.02.2020	ZONA 11 02.07.2020	ZONA 111 11.06.2020	ZONA IV 04.06.2020	ZONA V 11.06.2020
1	Gust	acceptabil	accept	accept	accept	accept	accept
2	Miros	acceptabil	accept	accept	accept	accept	accept
3	Culoare, mg/l Pt-Co	acceptabilă	accept	accept	accept	accept	accept
4	Turbiditate, NTU	<5	1.490	1.343	0.164	0.209	0.249
5	pH, unit. pH	6,5-9,5	7.73	7.73	7.55	65.54	7.48
6	Amoniu (NI--14), mg/l	0,5	0.052	0.052	0.052	0.052	0.052
7	Clor rezidual liber, mg/l	0,1+0,5	0.2	0.3	0.4	0.3	0.3
8	Cloruri	250	45.1	84.8	88.1	88.8	86.3
9	Duritate	>5	13.33	18.43	20.20	19.63	20.20
10	Conductivitate, HS/cm	2500	596	738	784	915	886

11	Nr. total colonii la 22 ^{0}C, nr./ml	Nici o modificare anormală	3	6	1	2	2
12	Nr. total colonii la 37 ^{0}C, nr./ml	Nici o modificare anormală	3	5	1	2	2
13	Bacterii coliforme, nr./ 100 ml	0	0	0	0	0	0
14	E. Coli, nr./100 ml	0	0	0	0	0	0
15	Enterococi, nr./ 100 ml	0	0	0	0	0	0
16	Clostridium perfrigens, nr./ 100 ml	0	0	-	-	-	-

Sursa: RAJA S.A.

Situație centralizată a indicatorilor de calitate ai apei potabile, efectuată în cadrul Programului de monitorizare de audit, conform contractului încheiat cu Direcția de Sănătate Publică Județeană Constanța

TABEL 2.26

NR. CRT.	PARAMETRU	LIMITE ADMISE Legea 458/2002 actualizata	ZONA 1 14.05.2020	ZONA 11 22.10.2020	ZONA 111 22.10.2020	ZONA IV 22.10.2020	ZONA V 22.10.2020
I	Nitriti (N02-), mg/l	0,5	<0.051	<0.051	<O.051	<0.051	<0.051
2	Nitrati, (N03+), mg/l	50	7.57	6.32	9.24	5.21	7.43
3	Duritate totală	>5	15.11	18.31	20.56	21.51	19.78
4	Clor rezidual liber, mg/l	≥0,1-≤0,5	0.25	0.27	0.23	0.14	0.14
5	Plumb, gg/l	10	<1.20	<1.20	<1.20	<1.20	<1.20
6	Cupru, gg/l	100	6.94	5.50	1.58	2.1	3.73
7	Cadmiu, gg/l	5	<0.73	<0.73	<0.73	<0.73	<0.73
8	Crom Total,	50	2.90	2.01	3.58	2	<1.29
9	Nichel, gg/l	20	<1.05	<1.01	1.5	<1.01	<1.01
10	Arsen, gg/l	10	<2.32	6.32	1.45	5.73	<1.31
11	Seleniu, pg/l	10	1.94	2.61	2.06	3.11	2.66
12	Fier, (Fe^{2}++ Fe^{3} +), gg/l	200	32.85	16.36	<7.67	<7.67	<7.67
13	Nr. total colonii Ia 22 ^{0}C nr./ml	Nici o modificare anormală	4	0	0	0	0
14	Nr. total colonii la 37 ^{0}C, nr./ml	Nici o modificare anormală	1	0	0	0	0

ANEXA LA HCLM NR. 303 2023

15	Bacterii coliforme, nr./100 ml	0	0	0	0	0	0
16	E. Coli, nr./ 100 ml	0	0	0	0	0	0
17	Enterococi, nr./100 ml		0	0	0	0	
18	Clostridium perfrigens, nr./100 ml	0	0	-	-	-	-

Sursa: RAJA S.A.

IGIENA PUBLICĂ

Unicul operator economic care desfășoară activitățile de salubrizare, colectare, transport și depozitare a deșeurilor menajere pe raza municipiului Constanța, precum și în stațiunea Mamaia, este S.C Polaris M Holding SRL, conform prevederilor Capitolului VII, art. 13, alineat 6 din Contractul de delegare a gestiunii serviciului public de salubrizare a municipiului Constanța prin concesiune nr. 79717/09.05.2008, încheiat cu Primăria municipiului Constanța pe o durată de 25 de ani.

În municipiul Constanța sunt construite 389 de platforme de beton în care se află 1877 recipiente de capacitate 1,1 metri cubi pentru colectarea deșeurilor sub forma a două fracții (umedă și uscată), din care prin sortare se obțin patru fracții.

Totodată, în municipiul Constanța sunt amplasate 56 de platforme modulare metalice în care se află 208 recipiente cu capacitate de 1,1 metri cubi pentru colectarea deșeurilor sub forma a patru fracții (menajer,sticlă, pplastic+metal, hârtie+carton).

SPAȚII VERZI

Prestatorii cu care Primăria municipiului Constanța are încheiate contracte pentru întreținerea spațiilor verzi sunt: Garden Shop Services SA și Sport Turism SRL. Confort Urban SRL execută lucrări de întreținere a spațiilo verzi parte din trama stradală (aliniamente, scuaruri, sensuri giratorii, spații verzi în parcări).

Situația parcurilor din municipiul Constanța:

Nr. crt.	Denumire parc	Suprafața m2
1	Tăbăcărie	271.921
2	Tăbăcărie	87.204
3	Arheologic	40.684
4	Parcul Gării	41.032
5	Tomis II	21.670
6	Regina Maria (Casa de Cultură)	22.049
7	Parcul Viitorului	15.454
8	Parc km 4-5 – Doraly 1	8.130
9	Parc km 4-5 – Doraly 2	10.766
10	Parc Carol I	21.430
11	Parc zona Far	14.188
12	Parc zona Poarta 6	27.937
13	Parc Dragoslavele	6.200
14	Parc Rotterdam	6.900
15	Parc Procuratură	2.151
16	Parc Teatrul de Stat (Oleg Danovski)	20.329
17	Faleza Cazino	22.791

Suprafața de spațiu verde per cap de locuitor este la acest moment de aproximativ 17 m2/locuitor.

DOTĂRI URBANE

Numărul locurilor de joacă funcționale: 51 locații.
Numărul fântânilor arteziene și amplasarea acestora – 15 locații:
Fântână Parc Far;
Fântână Parc Gară;
Fântână Parc Arheologic;
Fântână Muzeul de Artă;
Fântână Parc Teatru Oleg Danovski;
Fântână Parc Tomis II;
Fântână Zona Policlinica II;
Fântână Parc Casa de Cultură;
Fântână Zona Dacia;
Fântână Zona Hotel Oxford;
Bazin ornamental Hotel Sulina;
Bazin ornamental Hotel Meridian;
Fântână Piațeta Cazino;
Bazin Pescarul Faleză Cazino Constanța;
Bazin Cascadă Faleza Cazino Constanța.

Numărul cișmelelor publice cu apă potabilă funcționale de pe raza municipiului Constanța – 50 bucăți.
Amplasare:
Parc Tăbăcarie – 3 buc.;
Piața km 4-5 – 2 buc.;
Parc Poarta 6 - 2 buc.;
Piațeta Far - 2 buc.;
Campus - 3 buc.;
Adăpostul public pentru câini (str. Câmpul cu Flori, nr. 11) - 1 bu.,;
Piața Abator - 1 buc.;
Piața Chiliei (lângă Geamie) – 1 buc.;
Piața Tomis III – 2 buc.;
Parc Gară – 3 buc.;
Intersecția Miga – 1 buc.;
Spitalul Militar – 1 buc.;
Intersecția Dacia – 1 buc.;
Spitalul Județean – 1 buc.;
Universitatea Ovidius (Bd. Mamaia) – 2 buc.;
Piața Filipescu – 1 buc.;
Parc Casa de Cultură – 2 buc.;
Parc Tomis II – 3 buc.;
Zonă Agrement CET – 2 buc.;
Parc Teatrul Oleg Danovski – 2 buc.;
Str. Egretei, nr. 11 (Zona CET – Bl. D1) – 1 buc.;
Str. Viorelelor (între nr. 4 și nr. 7) – 1 buc.;
Bd. I.C. Brătianu, nr. 248 (cartier Oierie) – 1 buc.;
Str. Semănătorului (între nr. 14 și nr. 24 – prelungirea Câmpului) – 1 buc.
Parc Arheologic – 6 buc.;
Faleza Cazino – 4 buc.;

LOCURI DE ADUNARE ŞI CAZARE A POPULAŢIEI ÎN SITUAŢII DE URGENŢĂ

Situaţia cu locurile de adunare şi cazare a populaţiei evacuate în situaţii de urgenţă este prezentată în **anexa nr.15**.

Secţiunea a 8 – a: Specific regional/local

Amplasarea geografică a municipiului Constanța face ca fenomenele meteorologice periculoase din timpul anotimpului rece să se manifeste cu putere și să genereze

efecte diverse cum ar fi:

ANEXA LA HCLM NR. 303 / 2023

-întreruperea alimentării cu energie electrică;
-întreruperea legăturilor telefonice;
-întreruperea transportului de persoane, mărfuri și alimente în oraș;
-întreruperea posibilității de aprovizionare a magazinelor;
-imposibilitatea transportului bolnavilor spre spitale;
-greutăți în intervențiile pompierilor sau poliției în situații de urgență.

Amploarea fenomenelor de acest tip este influențată de următorii factori agravanți:

- dispariția în timp a "barierelor protectoare" formate din grupuri de copaci din apropierea relativă a șoselelor și mai ales din "punctele sensibile";
- reducerea până la dispariție a barierelor artificiale de protecție amplasate pe marginea șoselelor importante și a zonelor cunoscute a fi predispuse la acumulări de zăpadă;
- existența a foarte multor șosele în câmp deschis (neadăpostite de forme de relief care să le protejeze);
- curenții puternici de aer în anumite tronsoane de străzi sau la intersecțiile mari;
- numărul mare de autovehicule ce sunt parcate pe străzile din municipiu și nu în parcări.

Având în vedere aceste aspecte și din analiza amănunțită a fenomenelor produse pe căile rutiere din municipiu s-a scos în evidență faptul că manifestarea fenomenelor apare pe porțiuni de drum sau stradă și în intersecții.

Surse majore de risc

La nivelul Judeţului Constanţa, sursa majoră de risc o reprezintă C.N.E Cernavodă. Centrala nucleară este amplasată în judeţul Constanţa la cca. 2 Km SE de limita oraşului Cernavodă, la cca. 1,5 Km NE de prima ecluză a canalului navigabil Dunăre-Marea Neagră, pe terenul fostei cariere de calcar Ilie Bârza.

CAPITOLUL III ANALIZA RISCURILOR GENERATOARE DE SITUAȚII DE URGENȚĂ

Secțiunea 1
Tipuri de risc specifice municipiului Constanța.
Clasificarea municipiului Constanța din punct de vedere al protecției civile

1.DIN PUNCT DE VEDERE AL EXPUNERII LA RISCUL DE CUTREMUR:

UNITATE ADMINISTRATIV-TERITORIALĂ DISPUSĂ ÎN ZONA SEISMICĂ DE INTENSITATE MAI MARE SAU EGALĂ CU VII PE SCARA MSK

C-RISC PRINCIPAL;

2.DIN PUNCT DE VEDERE AL EXPUNERII LA RISCUL DE ALUNECĂRI/PRĂBUȘIRI DE TEREN:
UNITATE ADMINISTRATIV-TERITORIALĂ DISPUSĂ ÎN ZONA CU POTENȚIAL MEDIU/SCĂZUT DE PRODUCERE A ALUNECĂRILOR DE TEREN (REACTIVATE);

a_t/p_t-RISC SECUNDAR;

3.DIN PUNCT DE VEDERE AL EXPUNERII LA RISCUL DE INUNDAȚII:
UNITATE ADMINISTRATIV-TERITORIALĂ NEAFECTATĂ DE INUNDAȚII DATORATE REVĂRSĂRILOR UNUI CURS DE APĂ, SCURGERILOR PE TORENȚI SAU UNDE CANTITATEA MAXIMĂ DE PRECIPITAȚII, ÎNREGISTRATĂ ÎN ULTIMII 100 ANI, ESTE MAI MICĂ DE 100 mm/24 h;

i_d-RISC SECUNDAR;

4.DIN PUNCT DE VEDERE AL EXPUNERII LA RISCUL DE SECETĂ:
UNITATE ADMINISTRATIV-TERITORIALĂ SITUATĂ ÎN ZONE CU RISC FAȚĂ DE FENOMENUL DE SECETĂ;

S-RISC PRINCIPAL;

5.DIN PUNCT DE VEDERE AL EXPUNERII LA RISCUL DE ACCIDENT CHIMIC:
UNITATE ADMINISTRATIV-TERITORIALĂ SITUATĂ ÎN INTERIORUL ZONELOR DE PLANIFICARE LA URGENȚĂ CHIMICĂ;

A_{ch}-RISC PRINCIPAL;

6.DIN PUNCT DE VEDERE AL EXPUNERII LA RISCUL DE ACCIDENT NUCLEAR:
UNITATE ADMINISTRATIV-TERITORIALĂ SITUATĂ ÎN

ANEXA LA HCLMNR 303 / 2023

EXTERIORUL ZONELOR DE PLANIFICARE LA URGENȚĂ NUCLEARĂ;

a_n-RISC SECUNDAR;

7.DIN PUNCT DE VEDERE AL RISCULUI LA INCENDII ÎN MASĂ:
UNITATE ADMINISTRATIV-TERITORIALĂ SITUATĂ ÎN ZONA DE INFLUENȚĂ A INCENDIILOR ÎN MASĂ;

I_m-RISC PRINCIPAL;

8.DIN PUNCTUL DE VEDERE AL RISCULUI LA ACCIDENTE GRAVE PE CĂILE DE TRANSPORT:
UNITATE ADMINISTRATIV-TERITORIALĂ CU TRAFIC INTENS;

A_{tp}-RISC PRINCIPAL;

9.DIN PUNCT DE VEDERE AL RISCULUI DE EȘEC AL UTILITĂȚILOR PUBLICE:
UNITATE ADMINISTRATIV-TERITORIALĂ DEPENDENTĂ DE DOUĂ SAU DE MAI MULTE SISTEME CENTRALIZATE DE UTILITĂȚI PUBLICE;

E_{up}-RISC PRINCIPAL;

10.DIN PUNCT DE VEDERE AL EXPUNERII LA RISCUL EPIDEMIOLOGIC:

-UNITATE ADMINISTRATIV-TERITORIALĂ CU RISC CRESCUT;

E_d-RISC PRINCIPAL;

Schema cu tipurile de risc specifice municipiului Constanța este prezentată în **anexa 16**.

Analiza riscurilor cuprinse în schema cu riscurile teritoriale din municipiul Constanța trebuie să permită cunoașterea mecanismelor și condițiilor de producere/manifestare, a amplorii și efectelor posibile ale acestora.

Analiza se realizează pe tipuri de riscuri, pe baza datelor și evidențelor statistice, precum și a altor documente avute la dispoziție:studii, prognoze etc.

Harta cu tipurile de riscuri specifice municipiului Constanța este prezentată în **anexa 17.**

Situația cu principalele obiective care pot fi afectate pe tipuri de riscuri este prezentată în **anexa 18.**

Secțiunea a-2-a
Analiza riscurilor naturale

FENOMENE METEOROLOGICE PERICULOASE

Din punct de vedere climatic zona Municipiului Constanța se caracterizează prin contraste termice pronunțate între iarnă și vară; bilanț radiativ ridicat, o frecvență mare a timpului senin ce determină un potențial termic deosebit. Cantitățile de precipitații totalizează între 350-500 mm/anual, cu mari fluctuații în anotimpul cald, unde clima are un caracter de ariditate, dând naștere fenomenelor

de uscăciune și secetă. De asemenea, în anotimpul cald se înregistrează averse de ploaie însoțite frecvent de descărcări electrice și grindină, având caracter torențial.

Frecvența și intensitatea fenomenelor extreme sunt consecința fenomenului de încălzire globală. Numai în ultimii ani s-au produs evenimente extreme când în episoade repetate cantitățile de precipitații au avut valori mari producând inundații. Un exemplu concludent în acest sens îl constituie ziua de 28.08.2004, când pe litoralul românesc al Mării Negre s-au înregistrat cantități de precipitații care au depășit 150 mm/mp. Fenomenul de o intensitate excepțională a fost însoțit de descărcări electrice și intensificări puternice ale vântului cu aspect de vijelie, acumulându-se o cantitate de precipitații la Constanța de 205,5 mm/mp, Mamaia-200 mm/mp.

Fenomenele rezultate, aversele de ploaie puternice, intensificările de vânt, descărcările electrice, cantitatea de precipitații apreciabilă, determină dislocarea puternică a aerului dând naștere la vijelie și chiar trombă marină (în stațiunea Mamaia), care la sol a produs pagube deosebite: inundarea caselor, subsolurilor, străzilor și materiale distruse, transporturile rutiere și feroviare perturbate, activitățile portuare întrerupte temporar etc.

În scopul gestionării riscurilor generate de fenomenele meteorologice periculoase se colaborează cu Centrul Meteorologic Regional Dobrogea care transmite avertizări privind fenomenele meteorologice periculoase elaborate de Administrația Națională de Meteorologie sau pe plan local.

Avertizările meteo sunt de două categorii: avertizări de scurtă durată (valabile 24-72 ore) și avertizări pentru fenomene meteo periculoase imediate (de tip nowcasting, valabile 0,5 la 6 ore). După caz, în perioadele cu avertizări, C.M.R. furnizează date meteo reale, utile în monitorizarea fenomenului meteo periculos avertizat.

În tabelele de mai jos se fac precizările necesare pe linia fenomenului avertizat și a culorii codului.

TABEL3.1. Avertizări de scurtă durată

Fenomenul	Cod galben	Cod portocaliu	Cod roșu
Vânt	Altitudine <800 m: rafală cu viteza de 54-90 km/h (15-25 m/s) Altitudine >800 m: rafală cu viteza de 72-108 km/h (20-30m/s)	Altitudine <800 m: rafală cu viteza de 90-108km/h (25-35 m/s) Altitudine >800 m: rafală cu viteza de 108-144 km/h (30-40m/s)	Altitudine <800 m: rafală cu viteza mai mare de 126 km/h (35 m/s) Altitudine >800 m: rafală cu viteza mai mare de 144 km/h
Ninsoare	Altitudine <800 m: depunere de strat de 10 la 40 cm în 24 ore Altitudine >800 m: depunere de strat de 20-50 cm în 24 ore	Altitudine <800 m: depunere de strat de 40 la 80 cm în 24 ore Altitudine >800 m: depunere de strat de 50-90 cm în 24 ore	Altitudine <800 m: depunere de strat de peste 80 cm în 24 ore Altitudine >800 m: depunere de strat de peste 90 cm în 24 ore
Ploaie	Precipitații de ordinul a 25 la 50l/mp în 24 ore	Precipitații de ordinul a 50 la 90 l/mp în 24 ore	Precipitații de ordinul a peste 90 l/mp în 24 ore

ANEXA LA HCLSU NR. 303 / 2023

Temperaturi maxime extreme	Temperatura maximă a aerului cuprinsă în intervalul 37-39 gr.C pentru sudul Banatului (jud Caraș-Severin), Oltenia, Muntenia, Dobrogea Temperatura maximă a aerului cuprinsă în intervalul 35-37 gr.C pentru restul teritoriului	Temperatura maximă a aerului cuprinsă în intervalul 39-42 gr.C pentru sudul Banatului (jud Caraș-Severin), Oltenia, Muntenia, Dobrogea Temperatura maximă a aerului cuprinsă în intervalul 37-39 gr.C pentru restul teritoriului	Temperatura maximă a aerului peste 42 gr.C pentru sudul Banatului (jud Caraș-Severin), Oltenia, Muntenia, Dobrogea Temperatura maximă a aerului cuprinsă în intervalul 39,40 gr.C pentru restul teritoriului
Temperaturi minime extreme	Altitudine <800 m: temperatura aerului cuprinsă între: -25...-15 gr.C	Altitudine <800 m: temperatura aerului sub -25 gr.C	Fără criteriu standard- decizie în funcție de situație
Viscolul	Ninsoare însoțită de cu viteza la rafală de 50- 70 km/h, care determină o vizibilitate sub 100 m	Ninsoare însoțită de cu viteza la rafală de 70 - 85 km/h, care determină o vizibilitate sub 50 m	Ninsoare însoțită de cu viteza la rafală de peste 85 km/h, care determină o vizibilitate aproape zero
Ceața	Altitudine <800 m: vizibilitate sub 200m	Fără criteriu standard- decizie în funcție de situație	Fără criteriu standard- decizie în funcție de situație

TABEL3.2.Avertizări pentru fenomene meteo periculoase imediate (nowcasting)

Fenomenul	Cod galben	Cod portocaliu	Cod roșu
Ninsoare	Se depune strat de 10-40 cm/3h	Se depune strat de 40-60 cm depuși în ultimile 3 ore și ninsoare intensă continuă	Fără criteriu standard
Descărcările electrice (orajele)	Fenomene meteo asociate: averse de ploaie care local pot avea caracter torențial și/sau vânt care izolat prezintă intensificări și/sau grindină cu diametrul mai mic de 2 cm	Fenomene meteo asociate: averse de ploaie cu caracter torențial și/sau vânt foarte puternic și/sau grindină cu diametrul de 2-5 cm	Fără criteriu standard
Poleiul	Se produce pe arii relativ extinse	Fără criteriu standard	Fără criteriu standard

Vântul	Altitudine <800 m: rafală cu viteza de 54-90 km/h (15-25 m/s) Altitudine >800 m: rafală cu viteza de 72-108 km/h (20-30m/s)	Altitudine <800 m: rafală cu viteza de 90-108 km/h (25-35 m/s) Altitudine >800 m: rafală cu viteza de 108-144 km/h (30-40m/s)	Altitudine <800 m: rafală cu viteza mai mare de 108 km/h (35 m/s) Altitudine >800 m: rafală cu viteza mai mare de 144 km/h
Viscolul	Ninsoare însoțită de vânt cu viteze la rafale de 50-70 km/h care determină o vizibilitate sub 100 m	Ninsoare însoțită de vânt cu viteze la rafale de 70-85 km/h care determină o vizibilitate sub 50 m	Ninsoare însoțită de vânt cu viteze de peste 85 km/h care determină o vizibilitate aproape de zero
Ceața	Sub 50 m (cu ceață) pe arii relativ extinse	Fără criteriu standard	Fără criteriu standard

➢ ***Furtuni, tornade, secetă***

Vântul poate atinge viteze de 120 km/h având drept consecințe prăbușiri de acoperișuri ale clădirilor, blocarea accesului pe căile rutiere de arbori doborâți, întreruperi în alimentarea cu energie electrică, alimentarea cu apă, energie termică, gaze, rețele de comunicații, provocând victime și pagube materiale însemnate; urmări-victime și pagube materiale;

Monitorizarea fenomenelor de furtună la Marea Neagră se realizează de către Stația hidrologică marină Constanța. Din observațiile efectuate cu privire la regimul valurilor și vânturilor, ca fenomene determinante ale producerii furtunilor, rezultă existența unei strânse corelații între viteza vântului și regimul de înălțime al valurilor.

Cu referire la regimul vânturilor în zona litoralului, numărul de zile pe an cu viteza de peste 16 m/s este apreciat la cca. 7,6 (vijelie).

În ceea ce privește regimul valurilor, se apreciază că starea de calm a mării se înregistrează în circa 8 % din zilele anului iar starea de mărime mijlocie a valurilor se înregistrează în circa 75% din numărul de zile dintr-un an.

Protecția și informarea populației în cazul temperaturilor caniculare și secetă se realizează conform Planului de intervenție în caz de canicula întocmit de Comitetul Local pentru Situații de Urgență.

Seceta pedologică, criza energetică, lipsa inputurilor din agricultură şi conflictul din Ucraina au adus în acest an numeroase riscuri dar şi oportunităţi pentru fermierii români, iar pentru consumatori preţuri mai mari la alimente şi electricitate mai scumpă, arată Agerpres, într-o retrospectivă.

Anul 2022 a fost unul dificil şi pentru autorităţi, nevoite să găsească resurse financiare pentru acoperirea pierderilor şi despăgubirea fermierilor.

Ultimele date transmise de MADR arătau că suprafaţa afectată de secetă se apropie de 1,3 milioane hectare, fiind consemnată în 37 de judeţe şi municipiul Bucureşti, atât la culturile însămânţate în toamnă cât şi la cele de primăvară.

Având în vedere că în anul 2022 s-au înregistrat o lipsă semnificativă de precipitații și temperaturi mult mai ridicate în raport cu media multianuală, care au indus o secetă pedologică accentuată în aproape toate regiunile agricole ale țării, ceea ce a provocat fie întârzieri ale semănatului culturilor din toamna 2021, fie diminuarea răsăririi plantelor, fie afectarea până la calamitare a culturilor în perioada de vegetație,analizând informațiile agrometeorologice înregistrate în perioada ianuarie-august 2022 la stațiile meteorologice cu program agrometeorologic, privind cantitățile lunare de precipitații, situația rezervei de umiditate pe profile de sol de 0-20 cm, 0-50 cm și 0-100 cm, precum și intensitatea fenomenului de „arșiță" în lunile iunie-august 2022, care au fost comunicate de către Administrația Națională

de Meteorologie.

ANEXA LA HCLM NR. 303 / 2023

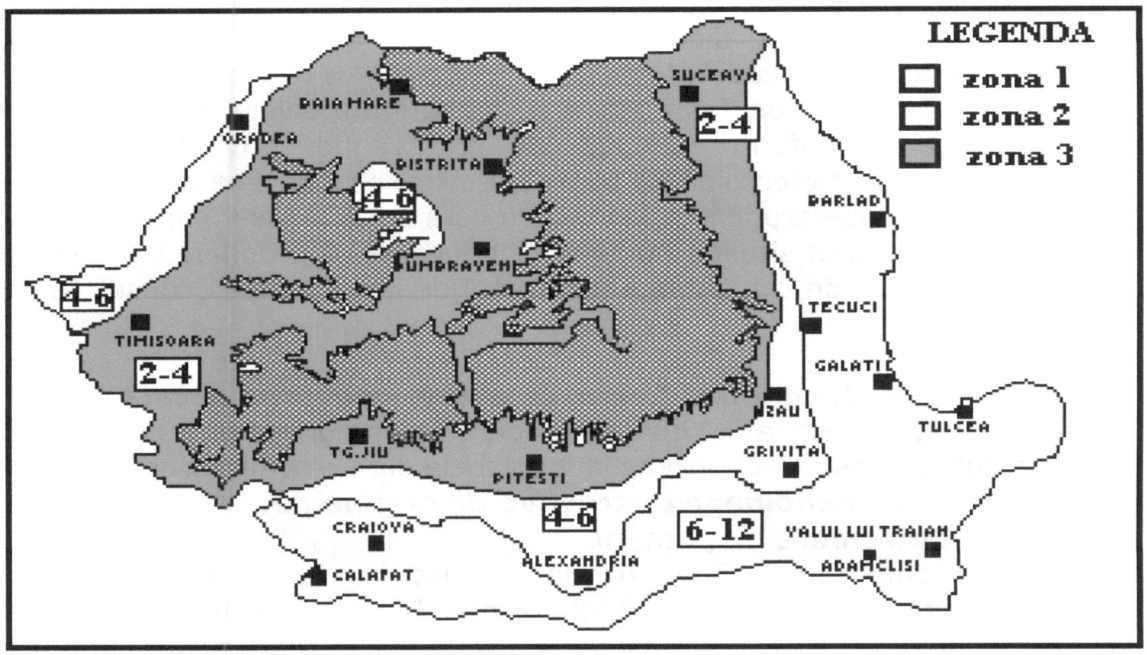

Zone cu risc diferit la secetă, caracterizate prin indici PAI

zona 1 - valorile anuale ale PAI sunt cuprinse intre 6-8 si frecventa anilor secetosi este 63% pentru Calafat, 60% pentru Tulcea, 57% pentru Adamclisi, 51% pentru Valul lui Traian, 49% pentru Grivita si Tecuci, 46% pentru Craiova si 40% pentru Galati.

zona 2 - valorile anuale ale PAI sunt cuprinse intre 4-6 si frecventa anilor secetosi este 5%-34%, (34%-Alexandria).

zona 3 - valorile anuale ale PAI sunt cuprinse intre 2-4 si frecventa anilor secetosi este de 6%-11%, (6% - Pitesti, 11%- Suceava).

- ***Inundații***

Rezultate ca urmare a ploilor torențiale-posibile cantități de precipitații de peste 50 l/mp-inundarea gospodăriilor populației, subsolurilor blocurilor și apartamentelor de la parterul acestora, inundarea arterelor de circulație, premize pentru alunecări de teren; urmări-victime și pagube materiale;
Precipitațiile abundente depășesc capacitatea de transport a rețelei pluviale.

TABEL3.3 Mărimi de apărare avertizare la precipitații

Cota de atenție	Cota de inundații	Cota de pericol
Faza 1	Faza 2	Faza 3
Praguri critice la precipitații		
Cod galben	Cod portocaliu	Cod roșu
Peste 25 l/mp/1 oră sau	35 l/mp/1 oră	50 l/mp/1 oră
45 l/mp/3 ore	60 l/mp/3 ore	80 l/mp/3 ore

Zonele inundabile din municipiul Constanța sunt prezentate în **anexa 19**.

Harta cu dispunerea zonelor inundabile din Municipiul Constanța este prezentată în **anexa 20**.

Protecția și informarea populației în caz de inundații se realizează conform Planului de intervenție la inundații întocmit de Comitetul Local pentru Situații de Urgență

➢ ***Înzăpeziri, polei, îngheț***

Fenomene care au ca urmări desfășurarea dificilă a circulației, probleme în deplasarea mijloacelor de intervenție, îngreunarea aprovizionării populației cu produse alimentare, dificultăți în alimentarea cu apă, energie electrică și termică; furtuni la Marea Neagră.

Activitățile de deszăpezire și combatere a poleiului în Municipiul Constanța se desfășoară conform planului de intervenție privind combaterea urmărilor fenomenelor meteorologice periculoase în sezonul rece cu mijloace de intervenție aparținând operatorilor economici cu care s-au încheiat contracte și altor operatori economici, dacă situația impune. Conducerea, coordonarea și controlul activităților se realizează de către Comandamentul de iarnă care se constituie prin dispoziție a Primarului.

➢ ***Incendii la fondul forestier, vegetația uscată***

Sunt posibile în situația temperaturilor ridicate și pe timp de secetă în zona parcurilor, gospodăriilor populației, zonele din extravilan, cartier Palazu Mare;

➢ ***Fenomene distructive de origine geologică***

Cutremure de pământ

Conform Hărții cu zonele de risc la cutremure și principalele dezastre complementare și Anexei 3 din Legea 575/2001 privind aprobarea Planului de amenajare a teritoriului național-Secțiunea V-zone de risc natural, **Municipul Constanța este dispus în zonă cu risc ridicat pentru care intensitatea seismică în grade MSK (Medvedev-Sponheuer-Karnic) este minim VII**, potrivit "Normativului pentru proiectarea antiseismică a construcțiilor de locuințe, sociale, culturale, agrozootehnice și industriale. Indicativ P100/92-Detalierea parametrilor de calcul KS si TC la nivelul unităților administrativ teritoriale";

-**magnitudinea** se referă *numai* la mărimea convențională a seismului în zona epicentrală, (dependența de energia acestuia), exprimată pe scara Richter sau alte scări recente de magnitudine (M_L, M_B, M_S, M_W); nu ne putem referi la o valoare de magnitudine în zona epicentrală și la o altă valoare într-o altă zonă.

-**intensitatea** se referă la mărimea (efectele) seismului *în diferite amplasamente*, fiind diversificată în diferite locuri și descrescând în general cu distanța față de epicentru (fenomenul de atenuare). Există situații în care condițiile locale de teren amplifică unele efecte la mari distanțe.

-specialistii apreciază că, în general, seismele intermediare de Vrancea nu produc, potrivit experienței acumulate, efecte distructive majore asupra clădirilor moderne (cu excepția celor vulnerabile sau avariate) decât în cazul magnitudinilor de peste 7 Richter.

-seismele superficiale și crustale pot produce avarieri importante începând cu magnitudini de ordinul 5,5-6,0, mai ales dacă se produc în apropiere de centre populate.

Din 2007 intră în vigoare Codul P.100-1/2006 cu hărți de zonare seismică în care hazardul seismic pentru proiectare este descris de valoarea de vârf a accelerației orizontale a terenului *ag* determinată pentru intervalul mediu de recurență de referință (IMR) corespunzător stării limită ultime, valoare numită în cod accelerația terenului pentru proiectare. Perioada de control (colt) *Tc* a spectrului de răspuns reprezintă granița dintre zona (palierul) de valori maxime în spectrul de accelerații absolute și zona (palierul) de valori maxime în spectrul de viteze relative. *Tc* se exprimă în secunde. În condițiile seismice și de teren din România, pentru cutremure având *IMR* = 100 ani, codul redă zonarea pentru proiectare a teritoriului României în termeni de perioadă de control (colt), *Tc*, a spectrului de răspuns obținută pe baza datelor instrumentale existente pentru componentele orizontale ale mișcării seismice.

Situația clădirilor cu risc seismic expertizate tehnic din municipiul Constanța este prezentată în **anexa 21**.

ANEXA LA HCLM NR. 303 / 2023

CARACTERISTICILE ZONELOR CU RISC RIDICAT: ZONARE, DIMENSIUNI, DESCRIERE, LOCALIZARE, DELIMITARE, EFECTE TRANSFRONTALIERE

Elementele expuse direct sau indirect efectelor seismelor și/sau alunecărilor de teren sunt:

- populația, precum și bunurile sale mobile și imobile;
- construcțiile: clădiri de locuit, clădiri pentru învățământ și social -culturale, capacitățile productive: fabrici, platforme industriale, ferme zootehnice, amenajări piscicole, porturi, aeroporturi și altele;
- căile de comunicații rutiere, feroviare și navale;
- rețelele de alimentare cu energie electrică, gaze, barajele și alte lucrări hidrotehnice;
- sursele și sistemele de alimentare cu apă și canalizare, stațiile de tratare și de epurare;
- rețelele de telecomunicații și altele asemenea;
- mediul natural: ecosisteme, păduri, terenuri dispuse pe versanți sau având caracteristici defavorabile, intravilanul localităților și altele;
- activitățile social-economice.

Ca urmare a condițiilor geografice, geologice si hidrometeorologice, pe teritoriul municipiului Constanța pot exista:

- pericol redus de producere a unor dezastre provocate de mișcări seismice;
- pericol frecvent de producere a unor alunecări de teren;
- pericol de producere a unor surpări și prăbușiri de teren în zonele costiere;
- pericol redus de avariere a unor magistrale de transport energie electrică, produse petroliere sau gaze naturale, precum și a rețelei de gospodărie comunală, prin alunecări de teren.

PARAMETRII ŞI NIVELURI DE GRAVITATE MINIME pentru solicitarea declarării ca zonă de dezastru sau zonă în care se instituie starea de urgenţă

Pentru solicitarea declarării ca zonă de dezastru sau zonă în care se instituie starea de urgenţă, se consideră, în mod orientativ, că parametrii de caracterizare a situaţiei de dezastru trebuie să atingă nivelurile sau să existe pericolul atingerii acestor valori, pe baza criteriilor din tabel.

Criterii şi niveluri de gravitate minime pentru solicitarea declarării ca zonă de dezastru sau zonă în care se instituie starea de urgenţă la nivel de unitate teritorial – administrativ/ localitate.

TABEL3.5. Parametrii şi niveluri de gravitate minime

PARAMETRII	CATEGORIA DE DEZASTRU	
	LIMITAT	MAJOR
Număr de vieți omenești pierdute, persoane dispărute	≤ 50	> 50
Număr de răniți	≤ 150	> 150
Număr de persoane fără locuință	≤ 200	> 200
Număr de locuințe grav afectate	≤ 1000	> 1000

Perioade de revenire pentru magnitudinile M_{GR} ale cutremurelor vrâncene

Magnitudini M_{GR}	6.0	6.5	7.0	7.5
Perioade de revenire (ani)	6	14	32	120...180

TABEL3.6. Distribuţia pe provincii a cutremurelor produse în România, în funcţie de magnitudine

		M_W						
Nr. crt.	Provincii	4 - 4.5	4.5 - 5	5 - 5.5	5.5 - 6	6 - 6.5	6.5 - 7	> 7
		Numărul de cutremure						
1.	Vrancea	346	225	120	74	51	32	37
2.	Banat	14	29	9	4	1	0	0
3.	Crişana	3	2	0	1	1	0	0
4.	Maramureş	7	4	2	0	0	0	0
5.	Moldova	7	4	1	1	0	0	0
6.	Transilvania	7	3	8	6	7	3	0
7.	Muntenia de V	15	8	5	2	4	1	0
8.	Muntenia de E	1	2	3	1	1	1	0
9.	Dobrogea	9	7	5	1	1	0	1

Pe lângă aceste efecte, ţara noastră este expusă riscului determinat şi de existenţa surselor seismice aflate pe teritoriile statelor vecine. Se remarcă în acest context cutremurul de magnitudine 7.2 produs în 1901 (I_{max} = X) în zona Şabla - Kaliacra din partea din Dobrogea aparţinând Bulgariei, situată în apropierea frontierei cu România.

Ca şi în alte regiuni geografice, efectele seismelor din regiunea României nu recunosc frontierele de stat. Pe de o parte, cutremurele cu epicentre în România (în special cutremurele vrâncene) afectează şi teritoriile statelor învecinate (în primul rând, Republica Moldova şi Bulgaria). Pe de altă parte cutremure cu epicentre în ţările învecinate (în special cele din nord-estul Bulgariei şi estul Iugoslaviei) pot afecta în mod sever zonele de frontieră ale României (respectiv, sudul Dobrogei, sudul Banatului, vestul Olteniei).

Seismicitatea Dobrogei Centrale şi de Sud

Dobrogea de Sud şi Dobrogea Centrală sunt teritoriile în care se manifestă două tipuri de cutremure: cutremurele pontice şi cutremurele prebalcanice. Baltres (2007) a prezentat informaţiile cunoscute despre acestea. Extrase din acea lucrare sunt redate în cele ce urmează.

Cutremurele pontice sunt acelea ale căror epicentre se găsesc în partea meridională a Dobrogei pe linia, foarte apropiată de ţărmul mării, Constanţa-Mangalia-Cavarna-Balcic (Atanasiu, 1961, p. 106). Aceste cutremure sunt polikinetice: seism iniţial foarte puternic (gradul VIII-X), urmat de replici de mai mică intensitate, resimţite luni ori ani de zile. Ele sunt aşa-numitele cutremure normale. Majoritatea cutremurelor pontice însă nu depăşesc gradul V, sunt produse la mică adâncime şi sunt probabil cauzate de prăbuşiri subterane. Ele sunt asociate faliilor de mare extindere orizontală, care pot atinge adâncimi de 30 de kilometri, iar cutremurele generate sunt mai puternice cu cât sunt mai profunde. Ele se produc la mari intervale de timp.

Cel mai puternic dintre *cutremurele pontice* înregistrate în sudul Dobrogei, care a avut loc la 31 martie 1901, a fost urmat de 37 replici în acelaşi an, 13 replici în anul 1902, 7 replici în 1903 şi 4 replici in anul 1904. Acest cutremur, cu epicentrul în zona Şabla-Cavarna (27°48'E şi 43°36'N), unde a ruinat satele de pe malul Mării Negre, a depăşit gradul VIII şi s-a propagat spre nord unde a fost resimţit cu gradul VII-VIII la Mangalia şi Constanţa, cu gradul VII la Jurilovca şi Babadag şi cu gradul VI-VII la Tulcea (Popescu, 1938, p. 27). Cutremurul de la 31 martie 1901 a avut hipocentrul la 30 km adâncime.

Datorită importanţei epicentrului din zona Şabla-Cavarna, Dobrogea de Sud

ANEXA LA HCLM NR. 303/2023

constituie o zonă cu seismicitate ridicată comparativ cu ţinuturile nordice ale acestei provincii geografice. Ea a fost zguduită în cursul timpului de cele mai numeroase cutremure. Aici s-au produs 88%, iar în Dobrogea de Nord 12% din numărul total al cutremurelor înregistrate (Popescu, 1938, p. 39-40). Sunt menţionate 170 cutremure, înregistrate în întreaga Dobroge până în anul 1929; numai în sudul Dobrogei se concentrează 117 focare dintre care 76% în zona Şabla-Capul Caliacra.

Linia focarelor de cutremure pontice se suprapune perfect cu "Linia de flexură spre mare", vizibilă azi pe linia Caliacra-Mangalia-Tulcea" trasată de Popescu Voiteşti (1938, p. 12). Această linie tectonică semnalată de autorul citat încă din anul 1933 a fost consacrată drept "Flexura Voiteşti" de Brătescu (1938, p. 69). Caracterul ei activ în timpuri istorice poate fi recunoscut în mişcarea negativă a părţilor dinspre mare ale Dobrogei, care a făcut ca apele marine să înainteze adânc în uscat, formând numeroase golfuri şi limane, înecând părţi ale siturilor arheologice cum ar fi necropola tumulară şi unele construcţii antice de la Histria şi instalaţiile portuare antice de la Callatis. Aplecarea spre mare a uscatului dobrogean, începută încă din ultima epocă glaciară, a fost însoţită de un eveniment eustatic de natură climatică (Brătescu, 1935, p. 4).

Terminaţia sudică a "Flexurii Voiteşti", aşa cum a precizat Popescu Voiteşti, trece pe la Capul Caliacra, în nordul Bulgariei.

O serie de epicentre înregistrate în Dobrogea Centrală în secolul 20 confirmă existenţa activităţii tectonice în zonă. Toate acestea au fost cutremure de mică intensitate dar lasă loc posibilităţii unor evenimente seismice semnificative declanşate la adâncimi mai mari.

Gradul de expunere a Dobrogei efectului seismelor este ilustrat de modul în care a fost resimţit unul dintre cele mai puternice **cutremure prebalcanice** care se propagă de-a lungul marilor plane de ruptură din scoarţă, cum este "Flexura Voiteşti". Preluarea de către acest accident tectonic şi propagarea de-a lungul lui, spre nord, a cutremurelor prebalcanice pare a fi indicată de modul în care a fost resimţit până în nordul Dobrogei cutremurul cu epicentrul în zona Kemanlar-Russlar, situată în nord-estul Bulgariei, la vest de oraşul Tolbuhin (27º36'E, 40º30'N), cutremur care a avut loc la 14 octombrie 1892. Acest cutremur, foarte puternic, a atins gradul IX în zona epicentrală. Izoseistele lui indică faptul că a fost resimţit ca zguduire de gradul VIII la Cavarna-Şabla, Constanţa, Babadag, Tulcea (Popescu, 1938, fig. 1), lucru ce arată că propagarea cutremurului în această direcţie s-a făcut cu o intensitate **nu** mult atenuată faţă de cea din zona epicentrală. Acest cutremur a provocat la Constanţa scufundarea cu 10 metri sub nivelul terenului alăturat a unei porţiuni de 500 metri lungime, cuprinsă între biserica greacă şi cazarma infanteriei (Ionescu Dobrogianu, 1904, p. 84). El a fost resimţit în Delta Dunării, "mai ales la Sulina, Isaccea, Tulcea", şi a fost perceput ca fiind produs în această zonă: "Epicentrul acestui cutremur a fost Lacul Sinoe" (Ionescu Dobrogianu, 1904, p. 84).

TABEL3.4.Tabelul coordonatelor unor cutremure central şi sud dobrogene

X (E)	Y (N)	adâncime
28°27'10.8"	44°19'19.2"	10 km
28°27'36"	44°18'0"	
28°32'09.6"	44°26'16.8"	10 km
28°46'58.8"	44°30'36"	
28°43'48"	44°26'24"	3 km

28°36'36"	44°1'12"	
28°45'18"	44°21'14"	

ZONAREA SEISMICĂ PENTRU REGIUNEA MĂRII NEGRE

Pentru evaluarea hazardului prin metoda probabilistică, cercetătorii din cadrul INFP au folosit zonarea seismică reprezentată în Figura 1, care include și cutremurele de suprafata si cutremurele adanci din Marea Neagra si din zona de SE a Romaniei.

Pentru a obține un set de date seismice fiabil și omogen, s-au folosit cataloage seismice la scara europeană, acoperind seismicitatea istorică și perioada instrumentală, până în prezent (ANSS-Advanced National Seismic System-USA, NEIC - National Earthquake Information Centre, World Data for Seismology Denver-USA, ISC-International Seismological Centre-UK), dar și catalogul INFP (Romplus catalogue, Oncescu et al., 1999, updated) actualizat.

Zonarea seismică a părții de E a României și a Mării Negre s-a obținut folosindu-se distribuția cutremurelor și harta cu zonele active din punct de vedere tectonic (Radulian et al., 2000; Moldovan, 2008, 2013, 2016). Zonarea seismică a Mării Negre a fost obținută utilizând harta cu distribuția cutremurelor și harta cu zonele active. S-au luat în considerare numeroase studii referitoare la zonarea seismică, desfășurate în cadrul diverselor proiecte naționale și internaționale (SHARE project- http://www.share-eu.org, MARINEGEOHAZARD project - www.geohazard-blacksea.eu, DARING project - http://daring.infp.ro/ and ASTARTE RO project -astarte-ro.infp.ro BIGSEES project - http://infp.infp.ro/bigsees/default.htm,). Sinteza tuturor acestor studii anterioare a constituit configurarea surselor seismice din Figura 1.

Actuala configurare a potențialelor surse seismice conține 15 surse crustale și o sursă de adâncime intermediară: adâncime intermediară Vrancea (VRI), Vrancea normal (VN), depresiunea Bârlad (BD), falia Intramoesică (IMF), Nord Dobrogea (PD), Nord Dobrogea Marea Neagră (BS1), Dobrogea central (BS2), Shabla (BS3), Istanbul (BS4), falia N Anatoliană (BS5), Georgia (BS6), Novorossjsk (BS7), Crimea (BS8), vestul Mării Negre (BS9) și centrul Mării Negre (BS10). În tabelul 1 sunt prezentați parametrii de intrare ce descriu fiecare sursă, necesari pentru o evalaure probabilistică a hazardului seismic.

Tabelul 1. Parametrii necesari evaluării probabilistice a hazardului: distribuția geografică, adâncimea medie, rata activității, parametrii Gutenberg Richter, etc.

Sursele seismice	Coordinonate		Adâncime medie (km)	M min (Mw)	M max (Mw)	b	I min	I max	bi	i= =bln10	Seismic activity rate	
VRI	45.65	26.15	130	5.0	7.9	0.85	4.0	10	0.48	1.12183		1.762380
	45.4	26.5										
	45.85	27.05			7.7			10				
	46.05	26.6										

ANEXA LA HCLM NR. 303 2023

VN	45.44 46.22 45.75 44.90	25.65 26.70 27.90 27.00	30	3.0	5.9 **5.5**	0.95	2.5	7.0 **6.0**	0.6	1.38155	0.514526
BD	46.22 46.7 46.6 45.79	26.70 26.8 27.8 27.66	10	2.5	5.5	0.75	2.0	6.5	0.49	1.12826	1.534712
PD	45.23 45.75 45.2 44.67	27.60 27.90 29.3 28.74	10	3.0	5.5	0.81	3.0	6.5	0.53	1.22405	0.360254
IMF	44.76 44 45.14 44.8	26.06 27.36 26.39 27.33	15	3.0	5.4	0.46	3.0	6.5	0.3	0.69077	0.034600
DUL	44.24 43.42 44.00 43.75	28.22 28.05 26.00 26.20	15	3.0	7.2	0.46	3.0	9.0	0.3	0.69077	0.028000
BS1	45.11 44.56 44.9 45.55	30.55 30.36 29 29.6	33	3.0	3.5 Mb=4.7	0.81	2.5	3.5	0.53	1.22405	0.386363
BS2	44.24 44.9	28.22 29	11	3.0	5.0	0.65	2.5	5.5	0.43	0.99011	0.118644

	44.48	30.69									
	43.77	30.57									
	43.32	29.56									
BS3	44.24	28.22	16.4	3.0	7.2	0.32	2.5	9.0	0.21	0.48354	0.165137
	43.32	29.56									
	43.03	29.39									
	43.42	28.05									
BS4	41.19	28.07	22.1	3.0	6.7	0.53	2.5	8.0	0.35	0.8059	0.47761
	42.28	28.72									
	41.89	31.52									
	40.94	31.82									
BS5	40.93	31.82	14.8	3.0	6.1	0.61	2.5	7.5	0.40	0.92103	0.740741
	41.89	31.52									
	42.77	34.17									
	40.97	40.92									
BS6	41.22	39.99	13.5	3.0	5.5	0.59	2.5	6.5	0.39	0.89800	1.039215
	43.17	40.01									
	42.92	41.83									
	40.93	41.69									
BS7	44.89	35.83	20.8	3.0	5.2	0.75	2.5	6.0	0.50	1.15129	0.59091
	45.40	36.70									
	43.46	40.24									
	42.96	39.52									
BS8	44.09	32.86	22.8	3.0	6.5	0.38	2.5	8.0	0.25	0.57564	0.25301
	45.32	32.63									

ANEXA LA HCLM NR. 303 2023

	44.83	35.65									
	43.72	35.06									
BS9	45.05	30.77	14.8	3.0	4.9	0.61	2.5	5.5	0.40	0.9163	0.19512
	45.69	30.94									
	45.62	31.71									
	44.98	31.47									
BS10	42.51	30.48	26.9	3.0	3.9	0.72	2.5	4.0	0.48	1.10524	0.25581
	44.54	31.26									
	44.30	32.48									
	42.40	31.84									

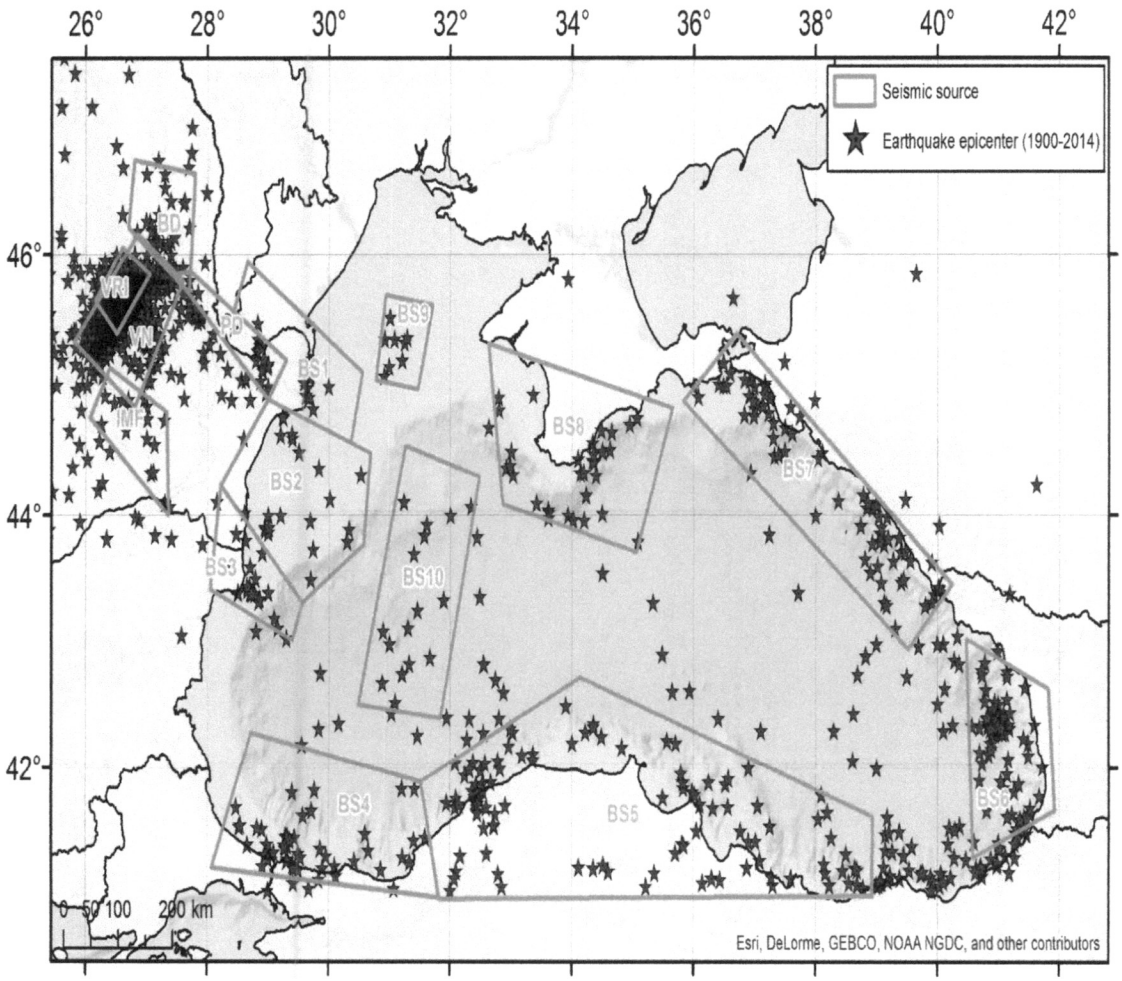

Figura 1. Zonarea seismică pentru partea de E a României și pentru zona Mării Negre

INCDFP a dezvoltat în zona de coastă o rețea pentru măsurarea seismicității în zona mării, instalând 3 stații seismice noi, în zona litoralului Marii Negre, în locațiile: Constanța (TSCT), Mangalia (TSMN) și Sulina (TSSL). Fiecare stație oferă informații despre: date seismice, date GNSS, nivelul apei, rata de precipitații, viteza vântului, direcția vântului, temperatura aerului, presiunea aerului, umiditatea relativă, presiunea apei, temperatura apei.

Zona Shabla este destul de sensibilă din punct de vedere seismic, fiind principalul generator de tsunamiuri, un pericol real pentru zona de coastă a României. Menționăm o serie de cutremure mai semnificative:
3 decembrie 2012 – cutremur de 4,9 Ml;
5 august 2009 – cutremur de 5,5 Ml;
30 iunie 1956 - cutremur de 5,5 Ml.

Primul sistem de avertizare timpurie la tsunami din Marea Neagră a fost implementat în 2013, în cadrul proiectului MARINEGEOHAZARD. 3 noi sisteme de detectare în timp real au fost instalate la Constanța (TSCT), Mangalia (TSMN) și Sulina (TSSL). Fiecare stație oferă informații despre: date seismice, date GNSS, nivelul apei, rata de precipitații, viteza și direcția vântului, temperatura și presiunea aerului. Folosind parametrii cutremurelor din trecut (locație, adâncime, mecanism focal), se realizează scenarii de modelare a tsunami-ului pentru această zonă.

INCDFP este Punct național de contact pentru tsunami (TNC) și Punct focal de avertizare la tsunami (TWFP) în cadrul ICG/NEAMTWS, funcția de TWFP implicând primirea de avertizări internaționale de tsunami de la NEAMTWS și alte centre regionale.

ANEXA LA HCL M.NR. 303 /2023

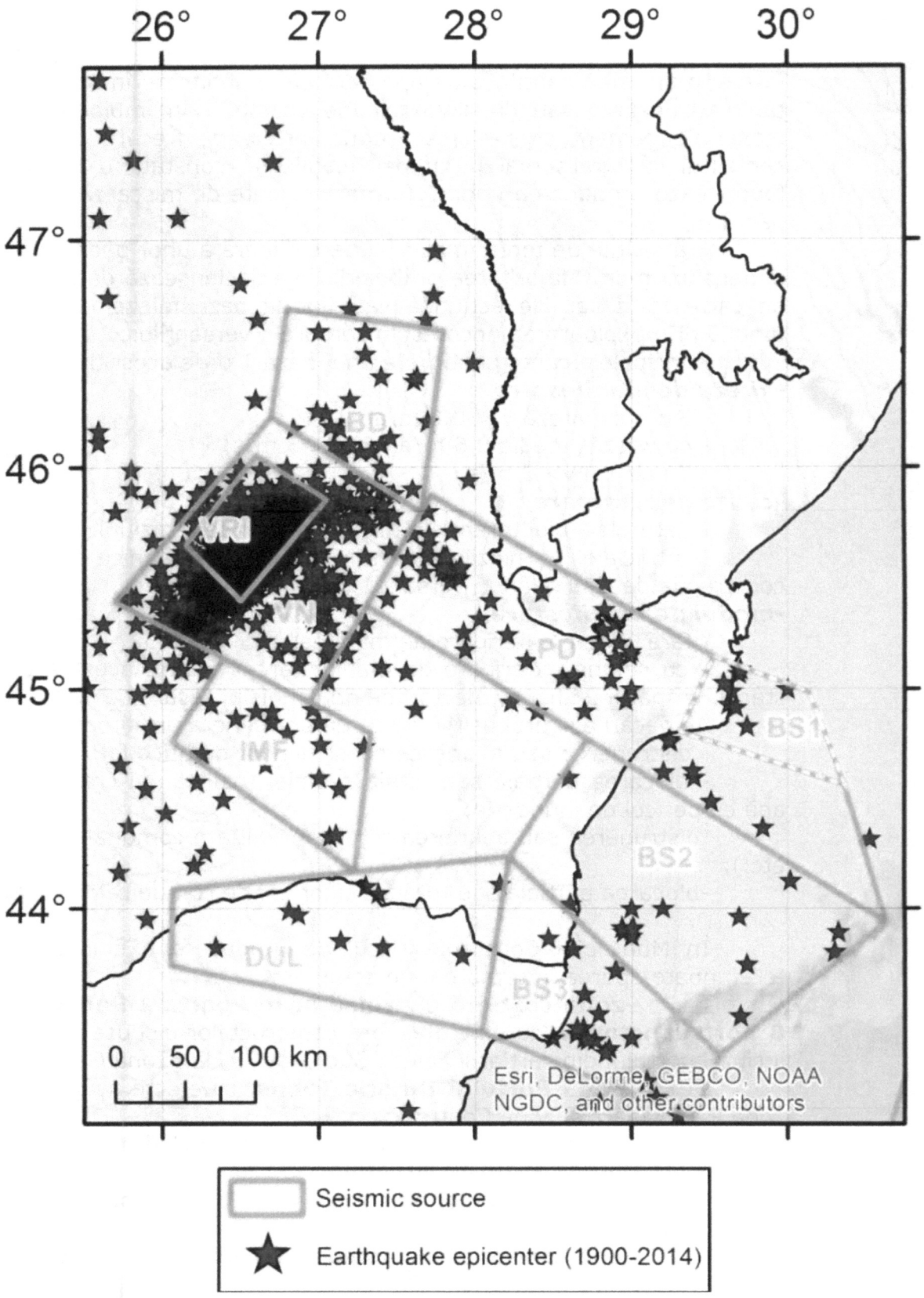

Figura 2. Detaliu cu sursele seismice marine din apropierea litoralului românesc al Mării Negre. Au fost folosite doar cutremurele cu Mw>3.5 pentru sursele de pe uscat, și cutremurele cu Mw>3.0 pentru sursele din zona marină.

Alunecări de teren

Potențialul de producere a alunecărilor de teren se consideră a fi scăzut, tipul alunecărilor-reactivate.

Alunecările -prăbușirile de teren reprezintă deplasări ale maselor de pământ în lungul unor suprafețe de ruptură care se formează pe versanți, pantele unor

lucrări de hidroameliorații sau a altor lucrări funciare.

Materialele din care este alcătuit versantul au un rol esențial în favorizarea sau frânarea proceselor de alunecare. Pentru producerea alunecărilor este necesară însă și o anumită cantitate de apă care să se infiltreze în sol. Apa provine din ploi, topirea zăpezilor sau din izvoarele de coastă. Prin îmbibarea cu apă, greutatea masei de pământ crește și se reduc forțele de frecare din cadrul acesteia. La contactul cu strate mai puțin permeabile se constată o concentrare a apei, ce favorizează producerea unor deformații urmate de mișcarea (alunecarea) masei de pământ.

Prăbușirile de teren implică căderea liberă a unor pachete întregi de strate de dimensiuni mari. Majoritatea prăbușirilor se declanșează datorită săpării versanților de către râuri sau de acțiunea valurilor la baza falezelor, dar și de intervenția umană prin exploatarea necorespunzătoare a versanților.

Principalele caracteristici ale unui dezastru de acest tip, sunt:

-viteza de manifestare :

- lente cu viteză v < 0,6 m/an;
- cu viteză\ medie 0,6 m/an < v < 3 m/s;
- brusc\ cu v> 3 m/s

-cauze generatoare :

- naturale - ploi torențiale,miscări tectonice, eroziuni, prăbușiri de grote etc.;
- artificiale - explozii, excavații, lucrări hidrotehnice sau de hidroameliorații, construcția de clădiri lângă versanți.

-modul de manifestare :

- fără semne exterioare de manifestare;
- cu semne exterioare de manifestare = dintre acestea amintim: căderi de stânci, crăpături și fisuri, ejectări de apă și nisip, tasarea construcțiilor.

Alunecările și prăbușirile de teren pot genera următoarele efecte:

- distrugerea sau avarierea construcțiilor de orice fel;
- blocarea parțială sau totală a albiei unui râu și crearea unei acumulări de apă cu pericol de inundație;

-distrugerea sau avarierea rețelelor edilitare comunale (apă, gaze, canalizare etc.);

-blocarea parțială sau totală a unor căi de comunicații (rutiere, feroviare etc.).

În Municipiul Constanța riscul de producere a alunecărilor-prăbușirilor de teren poate apărea în următoarele zone:

-**zona costieră cuprinsă între Poarta 1 Port Constanța și Poarta 6 Port Constanța**, cu efecte asupra construcțiilor dispuse în imediata apropiere a incintei portului din cartierul Faleza Sud B-dul 1 Mai, zona Gară, Str.Traian.

-**zona Portului turistic Tomis**, cu efecte asupra unor construcții din zona Peninsulară și zona Centrală;

-**zona costieră cuprinsă între Portul turistic Tomis și Faleza Nord-**zona centrală, cartier Faleza Nord.

Consolidarea malurilor mării a constituit o preocupare permanentă a administrației locale.

La Primaria Constanța sunt înregistrate surpări ale falezei din partea de nord-est a orașului încă din anul 1894. Strada Cărămidari (paralela cu str.Mircea spre mare) dispare cu totul la începutul secolului XX.

În anul 1910 sunt abordate primele lucrări mai importante pe faleza portului.

În anul 1935, ing. P.A. Zahariade întocmește primul proiect complex privind lucrările de consolidare a malurilor de nord-est a orașului Constanța. Lucrările începute în anul 1936 au fost întrerupte în 1939 din cauza războiului, când se realizase circa o treime din valoarea totală de lucrări proiectate.

Pentru acoperirea costurilor, Primăria instituie o taxa de 1 % pe produsele petroliere destinate exportului prin portul Constanța.

În anii de după război (1946-1947) problema consolidării malurilor este

ANEXA LA HCLM NR. 303 2023

reluată, recomandându-se actualizarea studiilor geotehnice și hidrogeologice.

Începând din anul 1955, prof.ing. I.Stănculescu realizează proiectele celei mai vaste lucrări de consolidare, drenare și taluzare a falezelor.

În anul 2001 Primăria Constanța a reluat evaluarea stării tehnice a taluzului și lucrărilor inginerești de consolidare a falezei Mării Negre în zona poarta 1-poarta 4 port.

În zona Străzii Traian există premize pentru alunecări-prăbușiri de teren, una din cauze fiind intervenția umană asupra versantului, care pot afecta construcțiile amplasate pe acestă stradă, în special blocurile A3, A4, A5, A6. O situație mai dificilă este în zona costieră adiacentă blocului A5 care necesită o monitorizare permanentă, având în vedere și vechimea acestor construcții.

Blocurile au circa 10,4 m lățime și 54m lungime. Distanța dintre A4 și A5 este de 60 m, iar între A5 și A6 este de 30 m. Spre nord de blocul A6, la circa 20 m se află o construcție P+1+M.

În lungul străzii Traian se află îngropate o serie de rețele de utilități: termoficare, alimentare cu apă, canalizare, gaze, telecomunicații.

Imobilele au regimul de înălțime P+8, iar structura de rezistență este alcătuită din pereți portanți din beton armat în sistem fagure și o diafragmă mediană care creează două deschideri egale.

Construcțiile nu au subsol, fiind prevăzute cu un canal vizitabil exterior clădirii și racorduri sub pardoseala parterului.

Măsuri stabilite pentru prevenirea riscului alunecărilor-prăbușirilor de teren pe Str.Traian:

-monitorizarea permanentă a zonei, inclusiv a blocurilor de locuințe;

-efectuarea inspecțiilor tehnice periodice de către deținătorii de rețele de utilități pentru constatarea stării acestora și luarea măsurilor necesare;

-asigurarea scurgerii apelor pluviale evitându-se stagnarea acestora;

-corectarea nivelului drumului prin adaos de material și închidere cu beton asfaltic;

Măsurătorile efectuate începând din 2007 au pus în evidență comportarea terenului de fundare a imobilelor, rezultând tasări relativ uniforme pe fundații astfel: la blocul A4-0,2-0,4 cm; la blocul A5-3,2-3,4 cm; la blocul A6-0,1 cm; la blocul A7=0,1 cm.

A fost măsurată, în anul 2010, deschiderea rostului dintre tronsoanele blocului A5, înregistrându-se deschideri de circa 5 cm.

Măsurătorile privind deplasările în adâncime a terenului nu arată că s-au produs fenomene de cedare în masă a terenului.

În anul 2011 s-a finalizat expertiza tehnică a terenului adiacent străzii Traian, între Poarta 3 Port și Poarta 4 Port care prezintă pericol de alunecare, existând posibilitatea de a fi afectate blocurile construite în anul 1963: A1, A2, A3, A4, A5, A6, A7, A8 .

În blocurile menționate locuiesc un număr de 984 persoane; blocul A1-140 persoane; blocul A2-131 persoane; blocul A3-108 persoane; blocul A4-107 persoane; blocul A5-127 persoane; blocul A6-126 persoane; blocul A7-120 persoane; blocul A8-125 persoane.

Expertiza indică faptul că există pericolul producerii unor accidente foarte grave și imprevizibile care pot afecta blocurile de locuințe din zonă, în special blocurile A5 și A6, datorită infiltrării apelor subterane și construcției pe șantierul WTC Constanța între Str. Traian și Str. Marinarilor.

Ultimele observații de la tasările blocurilor de locuințe, A4, A5 și A6 constată că acestea sunt nesemnificative, părând a fi stabilizate la valori cuprinse între 0.1-2.4 mm.

Măsuri luate: intervenții imediate pentru stabilizarea zonei împotriva alunecărilor de teren, continuarea măsurătorilor conform programului de urmărire a blocurilor de locuințe și a ecranelor de piloți de la construcția din zonă, notificarea

proprietarilor privind necesitatea expertizării tehnice a blocurilor și, dacă se impune prin raportul de expertiză tehnică, intervenția ulterioară pentru executarea lucrărilor de consolidare.

Sectiunea a 3-a Analiza riscurilor tehnologice

Riscuri industriale

SUBSTANȚELE PERICULOASE- SURSE POTENȚIALE DE PERICOL

Substanțele periculoase sunt foarte comune în societatea industrială de azi fiind utilizate, produse și stocate nu numai de companiile de profil, ci și de alți operatori economici.

În ciuda măsurilor excepționale de securitate luate de operatorii economici, accidentele în care se eliberează aceste substanțe pot apărea. Acestea pot evolua dincolo de așteptările propuse, devenind o sursă de pericol pentru sănătatea umană și mediul înconjurător.

Ramuri industriale cu un risc potențial crescut:

-stocare/procesare combustibil la depozite, stații de distribuție, generatoare de energie electrică unde sunt caracteristice substanțe ca: petrol, benzine, motorine, păcură, gaze naturale, LPG, cărbune;

-transport prin conducte magistrale a produselor petroliere, gazelor naturale;

-instalații de răcire din industria alimentară (abatoare, lactate, fabrici de bere, înghețată etc.) în care se utilizează amoniacul;

-depozitare, manipulare substanțe periculoase: azotat de amoniu, oxigen lichid, bioxid de carbon, azot, acid clorhidric, acetilenă etc.

Transportul substanțelor periculoase

Accidentele de transport reprezintă un risc deosebit, mai cu seamă pentru zonele care, în mod normal, nu sunt supuse amenințărilor unor accidente industriale și prin urmare, pregătirea și reacția populației sunt deficitare.

Sistemele de utilități publice

În zonele unde există sisteme utilitare, principalul pericol apare de la conductele de gaz și de la rezervoarele de păstrare a propanului și butanului lichid. În caz de defecțiuni, mari cantități de gaz inflamabil pot fi eliberate și pot provoca incendii și explozii, chiar și la distanțe mari. Aceleași pericole pot să apară și la conductele de transport a petrolului și produselor petroliere.

În sistemul de alimentare cu apă a orașului și în stațiile de epurare se folosesc substanțe periculoase pentru clorinarea apei.

Facilități de recreere și sport

În aceste zone, subtanțele periculoase sunt utilizate în cantități din ce în ce mai mari în două domenii de bază:

-Refrigerare: substanțele periculoase sunt utilizate mai ales în producerea gheții artificiale pentru patinoare. În mod frecvent, ca agent de răcire este folosit amoniacul, care este toxic, coroziv și inflamabil. De asemenea, depozitele pentru alimente folosesc același principiu.

-Clorinarea: Clorul (toxic și coroziv) este utilizat la tratarea apei în piscinele de înot.

EFECTELE SUBSTANȚELOR PERICULOASE ASUPRA SĂNĂTĂȚII UMANE

PERICOLE POTENȚIALE

-EXPLOZIE - pericol datorat undei de șoc și resturilor aruncate de suflu;

-INTOXICARE - pericol datorat substanțelor toxice care ajung în interiorul corpului prin inhalare, prin ingestie sau absorbție prin piele;

-SUFOCARE - pericol datorat lipsei de oxigen, care este înlocuit de fum sau vapori de subtanțe;

-INCENDIU - pericol datorat căldurii și flăcărilor, prin aprinderea gazelor, lichidelor sau solidelor inflamabile;

-OXIDARE - pericol datorat substanțelor inițiatoare al aprinderii (oxidante). Randamentul combustiei și căldura pot crește semnificativ;

ANEXA LA HCLM NR. 303 / 2023

-ARSURI CHIMICE - pericol ca urmare a rănirii pielii, a ochilor și inflamării mucoaselor prin contactul cu acizi sau baze;
-DEGERĂTURI - pericol de degerare și hipotermie provocate de scurgeri de gaze criogenice sau lichefiate;
-INFECȚIE - Invazia corpului de către agenți patogeni;
-PERICOL PENTRU MEDIU - ca urmare a contaminării solului, apei sau aerului.

CĂILE DE EXPUNERE ȘI EFECTELE ASUPRA SĂNĂTĂȚII UMANE

Populația poate fi expusă la pericol pe următoarele căi:

-Expunerea la forțe mecanice

Incendiile sau reacțiile chimice necontrolate pot conduce la explozii, undele de șoc putând provoca stricăciuni asupra clădirilor, precum și răniri ale personalului. În cazuri particulare, deosebit de severe, bucățile de materiale pot fi aruncate la sute de metri distanță, provocând rănirea sau chiar moartea celor atinși.

Efecte potențiale asupra sănătății umane: răniri de tot felul.

-Expunerea la foc, radiații calorice și frig

Accidentele cu substanțe periculoase sunt adeseori asociate cu mare risc de incendiu, atunci când sunt eliberate lichide și gaze inflamabile. În cazul incendiilor mari, radiația calorică poate provoca autoaprinderea obiectelor din zona înconjurătoare. Scurgerea gazelor criogenice sau lichefiate poate provoca înghețarea zonelor din imediata vecinătate.

Efecte potențiale asupra sănătății umane: arsuri de diferite grade, degerături, hipotermie.

-Expunerea la aer contaminat (inhalare)

Substanțele toxice eliberate ca urmare a accidentelor se pot răspândi până la câțiva kilometri în atmosferă. Zona periculoasă se poate extinde pe mulți kilometri pătrați și este, ca atare, mult mai mare decât zona afectată de forțele mecanice, foc și radiații calorice. Pericolul există însă numai pe perioada trecerii norului toxic (câteva ore). Mirosul supărător și reacțiile fizice, cum ar fi senzația de arsură asupra mucoaselor sau problemele respiratorii, pot fi primele indicații că poluantul a fost eliberat. Este important de reținut că nu toate substanțele pot fi detectate de om prin organele de simț.

Efecte potențiale asupra sănătății: intoxicări, arsuri chimice.

-Expunerea la alimente contaminate (indigestie)

Vegetalele care au fost contaminate cu substanțe periculoase, ca urmare a unui accident industrial, pot provoca probleme serioase dacă sunt ingerate.

Efecte potențiale asupra sănătății umane: otrăviri, intoxicări, arsuri chimice, infecții.

-Expunerea la poluarea de suprafață (contaminare)

Această cale de expunere este cea care persistă mai mult în timp. Substanțele periculoase eliberate în caz de accident pot fi duse la distanțe mari de curenții termici sau de vânt și depuse pe oamenii care nu sunt adăpostiți în clădiri. Poluanții pot intra în corp prin răni deschise sau, în unele cazuri, chiar prin piele și pot provoca vătămari ale sănătății. Pericolul persistă chiar și după ce norul toxic a trecut. Atâta timp cât poluanții nu au fost îndepărtați de pe șosele, drumuri, trebuie avută o grijă deosebită pentru păstrarea curățeniei.

Efecte posibile asupra sănătății umane: intoxicare, otrăvire, arsuri chimice, infecții.

UNITĂȚI DE MĂSURĂ, LIMITE DE EXPUNERE

Pentru a putea evalua dimensiunile vătămărilor ce pot apărea în accidentele care implică substanțe periculoase și a lua măsurile necesare de prevenire a oricărui pericol și eliminare a urmărilor este nevoie de standarde comparative și de introducerea unor limite de "inofensiv" și "primejdios", dar sunt menite să prevină expunerea totală cumulativă și depășirea unor niveluri specifice.

EFECTELE MECANICE

Rănirile datorate acțiunilor mecanice (fracturi, contuzii, sângerări) pot fi provocate de unda de șoc și de obiecte sau bucăți de obiecte proiectate datorită suflului.

Efectele undei de șoc

Suprapresiune (mbar)	Efectul
3	Zgomot intens (jet plen)
9	Geamurile de la fereste se pot sparge ca la o rafală puternică de vânt
100	Vătămări ale structurilor ușoare
200	Spargerea timpanelor
300	Pagube la clădiri
70	Obiecte grele, cu ar fi camioanele și trenurile pot fi răsturnate
1000	Spargeri, explozii ale plămânilor

EFECTELE TOXICE

Nu există substanțe toxice sau netoxice. Dacă efectul unei substanțe este dăunător sau folositor, depinde numai de cantitatea ingerată. O evaluare exactă a efectului toxic asupra omului este posibilă doar într-o măsură limitată, fiindcă efectele tind să varieze funcție de factori cum ar fi: greutatea corporală, constituția generală a persoanei, obișnuința la o substanță, tipul și durata expunerii.

CMA-concentrația maximă admisă a unei substanțe prezentă în aer sub forma de gaz, vapori sau materie suspendată, care nu este vătămătoare pentru sănătate și nu constituie o jenă nerezonabilă, chiar și în cazul unei expuneri prelungite sau repetate.

Valoarea CMA a fost introdusă pentru a proteja contra pericolelor pe care le reprezintă substanțele toxice asupra sănătății.

O scurta creștere a nivelului de concentrație peste valoarea CMA nu provoacă implicit intoxicarea. Dacă, însă, valoarea CMA este depășită cu un factor de numai 5 până la 10, expunerea prelungită poate provoca o intoxicare acută.

DL_{50}-doza letală-indică pericolul toxic acut al unei substanțe periculoase. Este doza unei substanțe care, după expunere, ucide 50% dintr-o populație de probă timp de 14 zile.

Cum o substanță toxică poate fi absorbită pe trei căi diferite, trebuie făcute următoarele diferențe:

Tipul absorbției și descrierea	Timpul de expunere	Unitatea de masură
DL_{50} pentru indigestie Toxicitate orală acută	O singură indigestie orală	Mg substanță/kg corp
DL_{50} pentru contactul cu pielea Toxicitate acută dermală	Contact continuu cu pielea timp de 24 de de ore	Mg substanță/kg corp
CL_{50} pentru inhalare Toxicitate acută respiratorie	Inhalarea continuă timp de 4 ore	Mg substanță/litru de aer sau ppm

-CL-concentrație maximă;

-ppm-părti per milion; 1 ppm de gaz înseamnă că 1 m^3 de aer conține 1 cm^3 de gaz, prin urmare ppm-ul este echivalentul mg/m^3.

Limita de expunere acută exprimată în ppm este doza de absorbție la o singură expunere care nu poate produce vătămări ireversibile sănătății umane.

ANEXA LA HCLM NR. 303 /2023

Limitele specificate de Ministerul Sănătății se bazează pe expunerea timp de 60 minute. Timpul de expunere trebuie să fie mai mic decât cel planificat. Această valoare trebuie privită ca o limită de expunere de siguranță.

Exemple:

Substanța	CMA –concentrația maximă admisă		Limita de expunere acută
	Mg/m^3	ppm	ppm
Amoniac	30	42.30	500
Benzen	50	15.65	500
Acid cianhidric	10	10	35
Clor	2	0.67	20
Acid clorhidric	7	5	90
Acid fluorhidric	2	3	30
Formaldehidă	4	3.26	10
Hidrogen sulfurat	15	10.65	40
Fosgen	0.5	0.125	2
Bioxid de sulf	15	5.70	30
Sulfura de carbon	50	92	1000

CAUZELE ACCIDENTELOR

Erorile umane sunt pricipala cauză a accidentelor industriale. Erorile tehnice pot fi determinate de proiectarea inadecvată sau întreținerea necorespunzătoare a diverselor instalații. Cauze externe: cutremure, incendii în masă, inundații.

Accidentele severe implicând substanțe periculoase, sunt frecvent asociate cu incendii, explozii și eliberarea de substanțe toxice.

Evenimentele tipice declanșatoare:

-fisura într-un rezervor care stochează substanțe inflamabile. Substanța este eliberată accidental și se amestecă cu aerul. Amestecul periculos format ajunge la o sursă de inițiere care produce incendiul sau explozia.

-fisura într-un rezervor conținând substanțe toxice. Norul toxic format se răspândește în aer și depășește perimetrul amplasamentului.

Când substanțele inflamabile scapă, pericolul este mai mare atunci când cantități mari de lichide sau gaze sunt eliberate într-un timp scurt și formează un amestec exploziv. Pericolul pe care îl reprezintă un astfel de nor depinde de mulți factori, printre care viteza vântului și concentrația substanței în nor au o semnificație aparte. Pericolul pentru viața oamenilor și pentru clădiri îl reprezintă radiația calorică și presiunea, iar în alte cazuri și sfărâmăturile provocate de suflul exploziei. Aceste efecte sunt concentrate într-o zonă de doar câteva sute de metri de zona acidentului. În condiții meteo nefavorabile, asemenea nori pot continua, teoretic, concentrații letale, chiar la distanță de câțiva kilometri.

În majoritatea amplasamentelor industriale, pot apare ambele tipuri de accidente.

EXPLOZIA - un proces chimic de descompunere rapidă a substanțelor explozive, însoțit de transformarea tot atât de rapidă a energiei potențiale a explozivului în lucru mecanic de distrugere a mediului înconjurător. Ea corespunde unei degajări mari, instantanee, de căldură, însoțită de creșteri de presiune. Explozia produsă prin combustia rapidă a unui sistem aerodispers, care se propagă cu viteze subsonice, este numită **deflagrație**. Arderea ultrarapidă a amestecurilor combustibile, care se propagă cu viteze supersonice, de ordinul kilometrilor pe secundă, însoțită de o undă de șoc, este denumită, **detonație**.

Fenomene care pot provoca explozii și incendii: arderea, inflamarea, aprinderea, autoaprinderea, electricitatea statică, incendiile.

Explozia vaporilor lichidelor în fierbere

Pagubele catastrofale și efectele cele mai grave, cu un număr mare de răniți sau morți, au fost atribuite în primul rând accidentelor care implică așa numitele

"mingi de foc", cunoscute de asemenea și sub denumirea de explozii a vaporilor lichidelor în fierbere. Propagarea frontului flăcării este foarte rapidă. Acest fenomen poate apărea ca urmare a scurgerii bruște a unor vase sub presiune ce păstrează gaze lichefiate.

O altă cauză majoră a pagubelor în cazul incendiilor o reprezintă fumul. Se formează produși toxici, care, împreună cu fumul, sunt dispersați pe distanțe mari în zonele înconjurătoare.

Norii de gaz toxic - provoacă de obicei un pericol de scurtă durată, a cărui gravitate depinde de tipul de substanță implicată. Efectul toxic poate fi asociat cu substanța eliberată, dar poate proveni de asemenea, dintr-o reacție nedorită a produșilor formați pe timpul accidentului.

Propagarea norilor de gaz în zonele populate este tipul de accident cel mai periculos pentru populație. Un asemenea accident depinde în primul rând de depozitarea sau de transportul folosit și de proprietățile fizice ale gazului. Majoritatea gazelor folosite în industrie sunt mai grele decât aerul și odată eliberate rămân aproape de pământ, acumulându-se în locurile joase.

În funcție de tipul depozitării, care influențează comportamentul de propagare, gazele pot fi:

-stocate sub presiune sau dizolvate - după ce scapă printr-o spărtură, gazul se expandează până când presiunea lui o egalează pe cea a mediului, mărindu-și volumul în acest proces. Urmările depind numai de condițiile meteo locale (direcția vântului, umiditatea aerului etc.), de exemplu: oxigenul, azotul, hidrogenul, acetilena (aceasta prezentând un pericol particular în caz de incendiu).

-lichefiate la temperaturi joase - gaze stocate în containere răcite sub punctul lor de fierbere, iar dacă sunt împrăștiate, formează bălți, care încep să se evapore, absorbind căldura din sol sau atmosferă, de exemplu: aerul, heliul, oxigenul.

-lichfiate sub presiune (cele mai comune cazuri) - gazele odată eliberate, o parte din ele se evaporă spontan (evaporare rapidă), în timp ce o altă parte se dispersează sub formă de picături fine (aerosoli); restul formează bălți pe sol, de unde se evaporă lent. Acest caz este cel mai periculos tip de accident, deoarece la evaporarea spontană pot rezulta concentrații foarte mari de substanțe toxice, de exemplu: propan, butan, clor.

GAZE FOLOSITE ÎN MOD CURENT ÎN INDUSTRIE

Denumirea gazului	Densitatea vaporilor față de aer	Propagare	Pericolul în aer liber	Pericolul în spații închise
Hidrogen	0,0695	Crește în sus	Periculoase în primul rând la sursă; se ridică rapid și se diluează în aer	Foarte periculoase
Heliu	0,136			
Metan(gaz natural)	0,5543			
Amoniac	0,597			
Acid cianhidric	0,9359			
Azot	0,967			
Monoxid de carbon	0,967			
Aer	1	Se adună la suprafața pământului, similar cu lichidele, în special în	Foarte periculoase, mai ales în zonele joase; volatilitate scăzută	Foarte periculoase, mai ales la subsoluri și etaje inferioare; volatilitate scăzută
Etan	1,0488			
Formaldehida	1,1			
Metanol	1,1			
Hidrogen sulfurat	1,191			

ANEXA LA HCLM NR. 303/2023

Acid clorhidric	1,27	părțile de jos, cum ar fi pivnițe, canale, depresiuni etc.		
Bioxid de carbon	1,5			
Propan	1,5617			
Clor	2,486			
Sulfura de carbon	2,6			
Benzen	2,77			
Fosgen	3,43			

De asemenea, pericolele asociate cu norii de gaz depind și de viteza cu care substanța este eliberată. Când cantitatea de substanță toxică este eliberată brusc, pot apărea concentrații mortale la sute de metri pe direcția vântului în doar câteva minute.

Prevenirea dezastrelor și planificarea pregătirii încearcă să definească zonele potențiale de risc. Aceasta se obține, ca regulă generală, utilizând modele de propagare proiectate să simuleze comportarea norilor de gaz cât mai realist posibil. Cum după eliberarea gazului toxic nu există suficient timp la dispoziție pentru a lua măsuri de determinare a zonei de risc, planurile pentru evenimentele neprevăzute trebuie să se bazeze pe modele de propagare existente, care acoperă zonele din jurul amplasamentelor industriale.

Efectele unui accident industrial major sau de transport asupra zonelor învecinate depind de următorii factori:

-proprietățile și cantitatea substanțelor eliberate;
-tipul și durata emisiei;
-terenul, tipul de clădiri și densitatea construcțiilor;
-managementul de siguranță pe amplasament;
-condițiile meteo și anotimpurile;
-distanța față de locul accidentului.

O informare în caz de accident industrial trebuie să cuprindă date despre activitățile care se desfășoară pe amplasament, sursele potențiale de pericol și efectele accidentelor industriale asupra oamenilor și mediului. În plus, oamenii trebuie să fie informați cu privire la ceea ce trebuie să facă în caz de accident și măsurile de securitate luate.

Înștiințarea și alarmarea se realizează pentru a avertiza populația, operatorii economici și instituțiile publice despre pericolul chimic, în vederea realizării măsurilor de protecție. Mesajele de înștiințare cuprind informații privind: locul, momentul producerii și amploarea accidentului chimic, natura substanței toxice industriale, direcția și viteza de deplasare a norului toxic și alte date utile asigurării protecției.

Situații de protecție civilă generate de evenimente deosebite și accidente majore în care sunt implicate substanțe periculoase la operatorii economici mari dispuși pe teritoriul municipiului Constanța a căror activitate reprezintă surse de risc major pentru populație și mediu.

- SITUAȚII DE PROTECȚIE CIVILĂ GENERATE DE ACCIDENTE MAJORE ÎN CARE SUNT IMPLICATE SUBSTANȚE PERICULOASE LA OPERATORII ECONOMICI DISPUȘI PE TERITORIUL MUNICIPIULUI CONSTANȚA A CĂROR ACTIVITATE REPREZINTĂ SURSE DE RISC PENTRU POPULAȚIE ȘI MEDIU :

CHIMPEX S.A.;
OIL TERMINAL S.A.;
ȘANTIERUL NAVAL CONSTANȚA S.A.
ELECTROCENTRALE CONSTANȚA S.A.;
ARGUS S.A.;
RAJA S.A;

- TIPUL DE PERICOL:
-ACCIDENTE CHIMICE MAJORE;
- EMISII DE SUBSTANȚE PERICULOASE;
-INCENDII;
-EXPLOZII.

CHIMPEX S.A.

Amplasamentul intră sub incidența Legii nr. 59/2016 privind controlul asupra pericolelor de accident major în care sunt implicate substanțe periculoase.

CHIMPEX S.A. este amplasată în zona portuară a municipiului Constanța. Amplasamentul se află în partea de Sud- Est a municipiului Constanța, la o distanță de 5 km de zona urbană a municipiului în incinta Port, Dana 54, Constanța.

Profilul de activitate al societății se referă la prestarea de servicii portuare de manipulare a mărfurilor pentru export, import și tranzit prin portul Constanța, prin încărcare/descărcare în și din nave de transport maritim, barje fluviale, vagoane CF, mijloace de transport auto cât și depozitarea mărfurilor manipulate și alte operațiuni legate direct de derularea mărfurilor.

Tipuri de mărfuri operate:

- mărfuri generale (cherestea și stratificate, mărfuri ambalate, mărfuri vrac, mărfuri metalurgice);
- mărfuri alimentare (grâu, porumb,orz);
- îngrășăminte chimice.

Tipul substanței periculoase - azotat de amoniu, îngrășăminte complexe de tip NPK (azot, fosfor și potasiu).

Spațiile de depozitare sunt dispuse în Dana 60 - Magazia 60/1,2,3,4.

Capacitatea de depozitare a magaziilor 60/1,2,3,4- 5000 t/magazie. Capacitatea totală pentru cele 4 magazii este de 20.000 t azotat de amoniu.

Tipuri de evenimente - incendiu, explozie.

Întrucât compartimentele de depozitare a azotatului de amoniu sunt separate de pereți ranforsați, este imposibilă detonarea întregii cantități maxim posibile de azotat de amoniu, de 20.000 tone, ce ar putea exista în cele patru compartimente. Mult mai probabilă ar fi succesiunea a patru explozii consecutive care ar implica o cantitate de 5.000 tone fiecare.

Nivel de urgență – clasa C - în afara amplasamnetului.

Caracteristicile fizice, chimice și toxicologice ale substanțelor periculoase

AZOTAT DE AMONIU

Stare fizică / Proprietăți fizico - chimice

ANEXA LA HCLM NR. 303 /2023

Stare fizică: solid (granule), ortorombic.
Culoare: albă, slab colorate.
Miros: inodor.
Punct de fierbere: >210 °C (descompunere înainte de fierbere)
Punct de topire: 169,6 °C (la 1013 hPa)
Inflamabilitate: neinflamabil (pe baza structurii moleculare)
Densitate relativă: 1,72 la 20 °C
Presiune de vapori: neglijabil (la temperatura camerei)
Granulometrie: azotatul de amoniu în formă perlată nu conține particule cu fracție inhalabilă (0,5 mm)
Solubilitate în apă: > 100 g/L la 20 °C
Autoinflamabilitate: nu se autoaprinde
Explozivitate: nedetonabil
Proprietăţi oxidante: are proprietăţi oxidante

Descrierea scenariilor posibile de accidente majore și zonele de planificare la urgență definite în planul de urgență internă al societății Chimpex S.A

Având în vedere că azotatul de amoniu nu este inflamabil, s-a considerat detonarea prin explozie a materialului depozitat în magazii, autocamioane și vagoane CF.

În cazul scenariului de accident cu aprinderea unei cantități de 20.000 tone de azotat de amoniu în magaziile 1-4/60 pot fi definite următoarele zone de planificare:

RAZA ZONEI I - mortalitate ridicată - acoperă un cerc cu o rază de 1500 metri față de locul exploziei;

RAZA ZONEI II – prag de mortalitate – acoperă o rază de 2220 metri față de locul exploziei;

RAZA ZONEI III - vătămări ireversibile - acoperă o suprafață inelară cuprinsă între 2220 și 3380 metri față de locul exploziei;

RAZA ZONEI IV - vătămări reversibile - acoperă o suprafață inelară cuprinsă între 3380 și 6400 metri față de locul exploziei.

În cazul detonării întregii cantități de azotat de amoniu (20.000 t), raza de impact pentru care se pot genera vătămări reversibile este de aproximativ 6,4 km. Un astfel de scenariu este puțin probabil având în vedere cantitatea de azotat de amoniu, modul de depozitare și măsurile de limitare a consecințelor în cazul generării unui incendiu.

În cazul scenariului de accident cu aprinderea unei cantități de 5000 tone de azotat de amoniu în magaziile 1-4/60 pot fi definite următoarele zone de planificare (s-a luat în considerare detonarea unei cantități de 500 tone de azotat de amoniu din totalul de 5000 tone prezente în magaziile 1-4/60):

RAZA ZONEI I - mortalitate ridicată - acoperă un cerc cu o rază de 440 metri față de locul exploziei;

RAZA ZONEI II – prag de mortalitate – acoperă o rază de 650 metri față de locul exploziei;

RAZA ZONEI III - vătămări ireversibile - acoperă o suprafață inelară cuprinsă între 650 și 990 metri față de locul exploziei;

RAZA ZONEI IV - vătămări reversibile - acoperă o suprafață inelară cuprinsă între 990 și 1870 metri față de locul exploziei.

În cazul scenariului de accident cu aprinderea unei cantități de 50 tone azotat de amoniu în magaziile 1-4/60, pot fi definite următoarele zone de planificare:

RAZA ZONEI I - mortalitate ridicată - acoperă un cerc cu o rază de 205 metri față de locul exploziei;

RAZA ZONEI II – prag de mortalitate – acoperă o rază de 300 metri față de locul exploziei;

RAZA ZONEI III - vătămări ireversibile - acoperă o suprafață inelară cuprinsă între 300 și 460 metri față de locul exploziei;

RAZA ZONEI IV - vătămări reversibile - acoperă o suprafață inelară cuprinsă între 460 și 860 metri față de locul exploziei.

În cazul scenariului de accident cu aprinderea unei cantități de 25 tone azotat de amoniu în magaziile 1-4/60, pot fi definite următoarele zone de planificare:

RAZA ZONEI I - mortalitate ridicată - acoperă un cerc cu o rază de 162 metri față de locul exploziei;

RAZA ZONEI II – prag de mortalitate – acoperă o rază de 240 metri față de locul exploziei;

RAZA ZONEI III - vătămări ireversibile - acoperă o suprafață inelară cuprinsă între 240 și 365 metri față de locul exploziei;

RAZA ZONEI IV - vătămări reversibile - acoperă o suprafață inelară cuprinsă între 365 și 680 metri față de locul exploziei.

Afectarea vecinătăților. Efectul domino.

Amplasamentele învecinate vulnerabile în cazul concretizării unui accident major sunt următoarele:

- Marea Neagră: risc de contaminare în cazul unor deversări accidentale de substanțe chimice, produse petroliere sau deșeuri nepericuloase și periculoase;
- Amplasamente industriale: aprinderea mărfurilor gestionate de către operatorii portuari aflați în imediata vecinătate;
- Amplasamente publice: afectarea zonelor rezidențiale sau a instituțiilor publice și private din municipiul Constanța.

Amplasamentele industriale care sunt vulnerabile la un accident major și care au potențial de declanșare a unui accident într-un lanț de evenimente tip Domino sunt următoarele :

- T.T.S. S.A. (Decirom S.A.) – aprinderea mărfurilor generale și a lemnelor și produselor din lemn depozitate la aproximativ 320 m N față de magazii;
- SOCEP S.A. – aprinderea mărfurilor generale, cerealelor, produselor din lemn, produselor chimice și îngrășămintelor depozitate la aproximativ 450 m NE față de magazii;
- MINMETAL S.R.L. – aprinderea cerealelor, cărbunelui sau cocsului depozitate la aproximativ 350 m S față de magazii;
- OIL TERMINAL S.A. – aprinderea produselor petroliere depozitate în rezervoare metalice la aproximativ 420 m S față de magazii.

ANEXA LA HCLM NR. 303 /2023

Punct de primire-repartiție (debarcare) a populației evacuate: Palatul Copiilor Constanța;

Locații de dispunere a populației evacuate:

Perioada de evacuare scurtă: 4-8 ore în zona Palatului Copiilor Constanța.

Perioada lungă de evacuare: peste 12 ore - în următoarele locații, în funcție de perioada din an când se face evacuarea:

- în extrasezon - cazare la hoteluri din Stațiunea Mamaia;
- în timpul sezonului estival - cazare la unități de învățământ din municipiu dispuse în afara zonei de pericol în cămine sau săli de sport;

Direcții predominante ale vântului: din nord-sud şi vest-est.

OIL TERMINAL S.A.

Oil Terminal S.A. este titular de activitate al amplasamentelor SECȚIA PLATFORMĂ NORD, SECȚIA PLATFORMĂ SUD și SECȚIA PLATFORMĂ PORT, amplasamente ce **intră sub incidența prevederilor Legii nr. 59/2016 privind controlul asupra pericolelor de accident major în care sunt implicate substanțe periculoase** și au o capacitate totală de depozitare de aprox. 1 700 000 m^3.

Principalele activităţi care se desfăşoară în OIL TERMINAL S.A. sunt:

- **manipulări** - efectuarea prestaţiilor de servicii privind primirea, încărcarea, descărcarea ţiţeiului, produselor petroliere, chimice precum şi alte produse finite sau materii prime lichide pentru import, export şi tranzit;
- **depozitări** - efectuarea prestaţiilor de servicii privind depozitarea şi condiţionarea ţiţeiului, produselor petroliere, chimice precum şi alte produse finite sau materii prime lichide pentru import, export şi tranzit;
- **transportul** de mărfuri pe **calea ferată;**
- **transporturi rutiere** de mărfuri (periculoase).

Pentru aceste amplasamente, societatea are obligația de a elabora Rapoarte de securitate, respectiv Planuri de urgență internă.

<u>Vecinătăţile obiectivului</u> sunt reprezentate de:

- nord: **S.I.C.I.M. S.A.** - la limita incintei (dana 68)- operator portuar în domeniul materialelor de construcţii; **CHIMPEX S.A**.-315m, **SOCEP S.A.** - 940 m **T.T.S. S.A (DECIROM S.A.)** -700 m; **FRIAL S.A.** - 880 m.
- vest: terminalul de materii prime vrac aparţinând **MINMETAL S.A**. Constanţa la limita incintei, la 200 m cu dana 66, la 960 m cu silozurile de la danele 45,46;
- sud: **COMVEX S.A.** Constanţa - la limita incintei (amplasamente separate de drumul exterior de acces la dane) - operator portuar în domeniul materiilor prime în vrac;
- est: acvatoriu portuar.

- SECŢIA PLATFORMĂ NORD

-dispunere - Str. Caraiman nr. 2 - zona de Sud-Vest de zona centrală a oraşului;

-tipuri de substanţe periculoase - păcură, deşeu de combustibil lichid-inclusiv amestec, deşeu cu conținut de țiței, pământ și pietre cu conținut de substanțe periculoase.

Capacitatea maximă de stocare a deșeului periculos pe amplasament este de cca 6200 m^3.

Suprafața amplasamentului este de 68,76 ha din care 45.69 ha suprafață construită.

PĂCURĂ

Caracteristici fizico-chimice:

- interval de fierbere: 260 °C;
- densitate: < 0.970-0.990 to/mc; 1.005 (păcură grea);
- solubilitate în apă: insolubil;
- aspect şi miros: lichid omogen, negru, cu miros specific de asfalt;
- punct de inflamabilitate:> 66 °C;
- limita de explozie: -inferioară 0.6 %- superioară 6.5%;
- incompatibilităţi chimice: incompatibil cu agenţi puternic oxidanţi; încălzirea creşte riscul de incendiu;
- produse periculoase de descompunere. Prin descompunere termică oxidativă, poate produce diverse hidrocarburi de greutate moleculară joasa şi derivaţi a hidrocarburilor, monoxid de carbon şi oxizi de sulf;
- condiţii de evitat: sursele de încălzire şi aprindere.

În secția platformă Nord nu se mai vehiculează și depozitează țiței. Singurul produs petrolier vehiculat/depozitat este păcura.

La acestă dată în S.P. Nord sunt în funcțiune următoarele rezervoare cu păcură:
R2, R3, R4, R5, R8 din parcul de țiței (a rămas doar denumirea parcului) R764, R765 din parcul vechi, R6Unirea, R7Unirea.

Ca urmare a Planului de urgență internă putem lua în considerare următoarele scenarii:

Pentru scenariul de accident - incendiu în cuva rezervorului P7UN-rupere catastrofală rezervor de depozitare Parc Unirea, conform analizei de risc, sunt stabilite următoarele zone de impact:

- raza zonei cu mortalitate ridicată – 68 m;
- prag de mortalitate – 85 m;
- vătămări ireversibile – 97 m;
- vătămări reversibile - 119 m.

Zone afectate: conform scenariului mai sus menționat nu sunt afectate instituții publice, locuințe, doar asupra mediului poate să apară poluare în aer cu produși de ardere (gaze și fum).

Pentru scenariul de accident – incendiu în rezervorul P7UN, conform analizei de risc, sunt stabilite următoarele zone de impact:

- raza zonei prag de mortalitate ridicată – 60;
- prag de mortalitate – 72 m;
- vătămări ireversibile – 79 m;
- vătămări reversibile - 93 m.

Zone afectate: conform scenariului mai sus menționat nu sunt afectate instituții publice, locuințe, doar asupra mediului poate să apară poluare în aer cu produși de ardere (gaze și fum).

Pentru scenariul de accident – explozie în rezervorul P7UN – parc Unirea, datorită formării unui amestec inflamabil/exploziv în interiorul și aprinderii acestuia, conform analizei de risc, sunt stabilite următoarele zone de impact:

ANEXA LA HCLSU NR. 303 2023

- raza zonei prag de mortalitate ridicată – nu a atins pragul;
- prag de mortalitate – 78 m;
- vătămări ireversibile – 157 m;
- vătămări reversibile - 358 m.

Zone afectate: conform scenariului mai sus menționat sunt afectate locuințele de pe străzile (Albastră, Corabiei, Tunelului, Ancorei, Albăstrelelor), dar și asupra mediului poate să apară poluare în aer cu produși de ardere (gaze și fum).

Există obiective învecinate care pot agrava consecințele unui accident chimic major: Euroconstruct S.A, Almaterm S.R.L, Petroconst S.A, Polaris M Holding, la est-Regionala CF, Heliofarm, Rompetrol, Ideal Cleaning S.R.L, Insject System S.R.L, Raja S.A, Dalgeco S.R.L, Lidl, Oficiul Poștal nr.1, Doraly Mall, Benzinăria Mall

Perioada de evacuare scurtă: 4-8 ore - în zona Palatul Copiilor Constanța.

Perioada lungă de evacuare: peste 12 ore - în următoarele locaţii, în funcţie de perioada din an când se face evacuarea:

-în extrasezon - cazare la hoteluri din Staţiunea Mamaia;

-în timpul sezonului estival - cazare la unităţi de învăţământ din municipiu dispuse în afara zonei de pericol în cămine sau săli de sport;

Itinerarii de deplasare pentru evacuare (autoevacuare) sunt stabilite conform hărții cu dispozitivul de evacuare.

Mijloace de transport: autobuze asigurate de CT BUS Constanţa în baza convenției încheiate.

Direcţii predominante ale vântului: din Nord, Nord - Est şi Vest.

SECŢIA PLATFORMĂ SUD

- dispunere -zona numită "Movila Sara" - în sudul municipiului Constanţa, între șoseaua și calea ferată Constanța-Mangalia;
- tipuri de substanţe periculoase - țiței, păcură, motorină, benzină, deșeu de combustibil lichid inclusiv amestecuri, deșeu cu conținut de țiței, pământ și pietre cu conținut de substanțe periculoase.

Suprafața amplasamentului este de 94,59 ha, din care 69,9 ha suprafață ocupată de (clădiri, rezervoare, rețele, etc).

Capacitatea maximă de stocare a deșeului periculos pe amplasament este de cca 2019 m^3.

Există obiective învecinate care pot agrava consecințele unui accident chimic major: Poliția Transporturi Maritime, Convex S.A, zona industrială de la Nord, calea ferată Constanța-Mangalia.

Pentru scenariul de accident chimic-incendiu tip FLASH FIRE în urma unei scurgere de benzină din conducte pe traseul de conducte SUD-PORT, conform analizei de risc, sunt stabilite următoarele zone de impact:

- raza zonei cu mortalitate ridicată:103 m;
- raza zonei prag de mortalitate: 188 m;
- raza zonei cu vătămări ireversibile: 788 m;
- raza zonei cu leziuni reversibile (de evacuare): 1257 m;

Zone afectate: conform scenariului mai sus menționat sunt afectate la N - zona industrială, la S - Serviciul de poliție transporturi Maritime, Comvex S.A, la V-cartier Faleză Sud, dar și asupra mediului poate să apară poluare în aer cu produși de ardere (gaze și fum).

Pentru scenariul de accident chimic-incendiu tip FLASH FIRE în urma

unei scurgere de benzină din rezervorul 38, conform analizei de risc, sunt stabilite următoarele zone de impact:

- raza zonei cu mortalitate ridicată: 212 m;
- raza zonei prag de mortalitate: 385 m;
- raza zonei cu vătămări ireversibile: 1410 m;
- raza zonei cu leziuni reversibile (de evacuare): 2458m;

Zone afectate: conform scenariului mai sus menționat sunt afectate Stația de epurare Constanța S, Auchan, Brico Depot, Metro, Skoda Avia Motors, Mercedez Benz, Cartierul Viile Noi, Satul Lazu, dar și asupra mediului poate să apară poluare în aer cu produși de ardere (gaze și fum).

Locaţii de dispunere a populaţiei evacuate:

Perioada de evacuare scurta: 4-8 ore - în zona Palatul Copiilor.

Perioada lungă de evacuare: peste 12 ore - în următoarele locaţii, în funcţie de perioada din an când se face evacuarea:

-în extrasezon - cazare la hoteluri din Staţiunea Mamaia;

-în timpul sezonului estival - cazare la unităţi de învăţământ din municipiu dispuse în afara zonei de pericol în cămine sau săli de sport;

Mijloace de transport: autobuze asigurate de CT BUS Constanţa în baza convenției încheiate.

Direcţii predominante ale vântului; din nord, nord - est şi vest.

SECŢIA PLATFORMĂ PORT

- dispunere - zona de sud a portului Constanța, începând cu Dana 69 pâna la Dana 76 și Dana 79;
- tipuri de substanţe periculoase – păcură, motorină, alcool metilic (metanol), jet A1, deșeu cu conținut de țiței, pământ și pietre cu conținut de substanțe periculoase.

Capacitatea maximă de stocare a deșeului periculos pe amplasament este de cca 200 m^3.

Suprafaţa amplasamentului este de 31,85 ha, gradul de ocupare a terenului fiind de 58,31%.

Pentru scenariul de accident dispersie toxică de metanol deversată din conductă- scurgere printr-un orificiu cu diametrul de 100 mm, conform analizei de risc, sunt stabilite următoarele zone de impact:

- prag de mortalitate: 402 m;
- vătămări ireversibile: 1120 m;
- vătămări reversibile (de evacuare): 3223 m;

Zone care pot fi afectate: la N - Chimpex, Ceminter Int, Umex S.A, Socep, United Shipping Agency, la V – stația de epurare Constanța S, Serv. Poliției de Transporturi Maritime, blocurile din cartierele Faleză sud, KM5.

Pentru scenariul de accident dispersie toxică de metanol din rezervorul R 15, conform analizei de risc, sunt stabilite următoarele zone de impact:

- raza zonei prag de mortalitate: 313 m;
- raza zonei cu vătămări ireversibile: 840 m;
- raza zonei cu leziuni reversibile (de evacuare): 2361 m;

Zone care pot fi afectate: la N - Chimpex, Ceminter Int,Umex S.A, Socep, United Shipping Agency, la V – stația de epurare Constanța S, Serv. Poliției de Transporturi Maritime.

Centru de conducere şi coordonare a evacuării: Locaţia de bază - Primăria muncipiului Constanţa; locaţia de rezervă - Sediul CT BUS Constanţa.

ANEXA LA HCLM NR. 303 2023

Locaţii de dispunere a populaţiei evacuate:

Perioada de evacuare scurtă: 4-8 ore - în zona Palatul Copiilor.

Perioada lungă de evacuare: peste 12 ore - în următoarele locaţii, în funcţie de perioada din an când se face evacuarea:

-în extrasezon - cazare la hoteluri din Staţiunea Mamaia;

-în timpul sezonului estival - cazare la unităţi de învăţământ din municipiu dispuse în afara zonei de pericol în cămine sau săli de sport;

Itinerarii de deplasare pentru evacuare (autoevacuare) sunt stabilite conform hărții cu dispozitivul de evacuare.

Mijloace de transport: autobuze asigurate de CT BUS Constanţa în baza convenției încheiate.

Direcţii predominante ale vântului; din nord, nord - est şi vest.

S.C. ŞANTIERUL NAVAL CONSTANŢA S.A.

Operatorul economic **intră sub incidența prevederilor Legii nr. 59/2016 privind controlul asupra pericolelor de accident major în care sunt implicate substanțe periculoase.**

Societatea se încadrează ca amplasament de nivel inferior, datorită cantității de acetilenă și nu are obligația să întocmească plan de urgență internă.

- dispunere - incintă Port, Nr.1, Danele 24-31;
- tipuri de substanţe periculoase – acetilenă, oxigen/ oxigen comprimat, dioxid de carbon, azotat comprimat, acid clorhidric sol min 32%, motorină.

Nu sunt cartiere care ar putea fi afectate de producerea unui eveniment/accident.

Cantitatea maximă de acetilenă care se poate afla pe amplasament este de 16.704 tone.

În cazul exploziilor totale la fiecare grup și depozit, raza zonelor de pericol modelate sunt după cum urmează:

- raza zonei cu mortalitate ridicat se află între 40 m - 78 m;
- raza zonei prag de mortalitate se află între 64 m - 122 m;
- raza zonei cu leziuni ireversibile se află între 102 m - 193 m;
- raza zonei cu leziuni reversibile se află între 168 m – 318 m.

S.C. ELECTROCENTRALE CONSTANȚA S.A.

- dispunere -Bd. A. Vlaicu nr.123 - zona de sud-vest a municipiului Constanţa;
- tipuri de substanțe periculoase: ulei mineral, hidrat de hidrazină 24%, acid clorhidric 32%, hidroxid de sodiu 50%, soluție amoniacală 25%, gaze naturale.

Operatorul economic nu se încadrează în prevederile Legii nr.59/2016.

Având în vedere, că pe amplasament există substanțe periculoase și în imediata apropiere se află zone locuite, existând pericolul de incendiu, explozie, dispersie toxică, pentru siguranța populației se stabilește o zonă de evacuare cu raza de 400 m.

Zona posibil afectată: Cartier CET -parțial;
S.C STAR 2000 SRL-stația PECO;
Sala de sport U.M.C Constanța;

S.C. ARGUS S.A.

-dispunere - Str.Industrială nr.1

-tip substanţe periculoase:N-hexan, hidroxid de sodiu, acid sulfuric, clorura ferică;

Operatorul economic nu se încadrează în prevederile Legii nr.59/2016.

Având în vedere, că pe amplasament există substanțe periculoase și în imediata apropiere se află zone locuite, existând pericolul de incendiu, explozie, dispersie toxică, pentru siguranța populației se stabilește o zona de evacuare cu raza de 800 m.

Zone afectate:cartier Medeea și CET;
Logistic Park Constanța;
Basconslux;

S.C. RAJA S.A.

- dispunere - Str.Călărași nr.22-24.

Complexul de apă Palas

- dispunere - Bd. Aurel Vlaicu
- tip substanţă periculoasă: hipoclorit de sodiu - 9000 kg;
- tipul de pericol - dispersie toxică;
- raza zonei de evacuare - 1000 m;

Operatorul economic nu se încadrează în prevederile Legii nr. 59/2016.

Având în vedere că pe amplasament există substanțe periculoase și în imediata apropiere se află zone locuite, existând pericolul dispersiei toxice, pentru siguranța populației se stabilește o zona de evacuare cu raza de 1000 m.

Zone afectate: cartier Brătianu-parţial, cartier Palas-parţial, zona depozite Traian; Direcţii predominante ale vântului; din nord, nord - est şi vest.

Sursa de apă Caragea Dermen

- dispunere: D.N.2A ;
- tip substanţă periculoasă: hipoclorit de sodiu - 9500 kg;
- raza zonei de evacuare - 1000 m;

Operatorul economic nu se încadrează în prevederile Legii nr. 59/2016.

Având în vedere că pe amplasament există substanțe periculoase și în imediata apropiere se află zone locuiţe, existând pericolul dispersiei toxice, pentru siguranța populației se stabilește o zonă de evacuare cu raza de 1000 m.

Dimensiunile de acțiune a norului toxic în cazul distrugerii rezervoarelor cu substanțe toxice lichefiate (sub presiune)

Staţia tratare	Denumirea substanţei	Cantitatea (t)	Zona contaminată	Dimensiunile de acţiune a norului toxic (km)			
				Viteza vântului (m/s)			
				Calm	Sub 2	2-4	5-7
Palas	Clor lichid-rezervoa	10	Letală	0,3	5,0	3,0	2,0
			Intoxicare	0,5	29,0	17,0	6,5
Caragea		6	Letală	0,18	3,0	1,8	1,2

ANEXA LA HCLM NR. 303 2023

Dermen	re sub presiune 5,8 bar; densitate gaz-3,21 kg/3^3 la 0°C si 760 mm col.mercur		intoxicare	0,3	17,4	10,2	3,9

Cantități de substanțe periculoase prezente pe amplasamente și trasee de transport aprobate pentru transportul acestora:

Transportul buteliilor de clor gazos se face cu autovehiculele avizate ADR pe rute conform Planului de Pază și Transport stabilite împreună cu Inspectoratul de Jandarmi Constanța.

Cantitatea de clor gazos transportată de la furnizor Chimcomplex SA Borzești este la Depozitul de Clor amplasat la Caragea Dermeni, este de 8000kg.

Cantitatea de clor gazos aflate în stațiile de tratare a apei potabile și a depozitului de clor este:

Nr. Crt.	Depozit / Statie tratare	Cantitate in consum kg	Obs.
1	Caragea Dermeni	8000	
2	Complex Palas Stație Tratare	6000	
3	Cișmea IA Stație Tratare	1500	
4	Cișmea IC Stație Tratare	1500	
5	Caragea Stație Tratare	1500	
6	Constanța Nord Stație Tratare	700	
7	Constanța Sud Stație Tratare	450	
8	Sediu Călărași Stație Tratare	300	
9	CZ Mangalia Stație Tratare	500	
IO	Tatlageac Stație Tratare	1000	
1 1	Pecineaga Stație Tratare	150	
12	Valul Traian Stație Tratare	200	
13	Murfatlar Stație Tratare	200	
14	Eforie Nord Stație Tratare	350	
15	Eforie Sud Stație Tratare	450	
16	Techirghiol Stație Tratare	250	
17	Biruința Stație Tratare	300	
18	CZ Vest Medgidia St. Tratare	500	
19	Cernavodă Stație Tratare	1500	
20	CZ Nord Cota 20 St. Tratare	500	
21	Hârșova Stație Tratare	350	
22	Fetești Stație Tratare	1000	
23	Țăndarei Stație Tratare	600	
24	CZ Buftea Stație Tratare	600	
25	CZ Onești St. Tratare Cuciur	750	
26	Stație Epurare Jevreni	400	
27	Fierbinți Stație Tratare	100	

RISCURI DE TRANSPORT ȘI DEPOZITARE DE PRODUSE PERICULOASE

Se pot produce accidente pe căile rutiere sau feroviare, având în vedere existența portului, drumurile naționale din zonă, conductele magistrale pentru transportul produselor petroliere, activitatea industială și turistică. Acestea pot avea urmări deosebit de grave pentru populație și mediu constând în:

-emisii de substanțe periculoase;
-incendii;
-explozii;
-avarii;

Principalele tipuri de substanțe periculoase care se transportă, depozitează sau utilizează în diferite procese tehnologice pe raza municipiului Constanța sunt:

-produse petroliere;
-GPL;
-clor;
-amoniac;
-oxigen lichid;
-bioxid de carbon lichid;
-acetilenă;
-azotat de amoniu;
-gaze naturale.

Operatorul unic al sistemului de transport gaze naturale prin conducte pe teritoriul Dobrogei este S.N.de Transport Gaze Naturale TRANSGAZ SA Mediaș, Exploatarea Teritorială Constanța.

Conductele de transport sunt amplasate subteran și doar unele elemente de planimetrie sau nivelment sunt traversate aerian.

Pe teritoriul Municipiului Constanța societatea exploatează o Stație de Reglare și Măsurare a Gazelor Naturale situată la cca.100 metri de șoseaua de centură.

I. ANALIZA RISCURILOR NATURALE. FENOMENE PERICULOASE

a) INUNDAȚII.

Analiza retrospectivă efectuată pe segmentul ultimilor 50 ani a fenomenului inundațiilor, impune concluzia că, după cele petrecute în 1970 și 1975, inundațiile din anii 2005-2006, pot fi considerate semnificative, atât prin amploarea lor în aproape toate bazinele hidrografice în care au avut loc, cât și prin amploarea distrugerilor și pagubelor produse și a efectelor și implicațiilor umane, sociale și economice pe care le-au produs. Cu toate acestea, nu s-au semnalat cazuri în care sistemul de conducte magistrale Aparținând S.N.T.G.N. TRANSGAZ S.A. să fi fost afectat de aceste fenomene. În schimb, a fost semnalat pericolul producerii unei inundații în incinta inferioară a Sectorului Isaccea, situat în apropierea fluviului Dunărea, fără ca totuși, acest eveniment să se fi produs. Sunt expuse riscului major de inundație obiectivele societății amplasate pe raza de activitate a Exploatării Teritoriale Constanța, care sunt situate în județe unde bazinele hidrografice inferioare constituie zone de vărsare a cursurilor de apă sau zone de manifestare a viiturilor, ori au fost ariile unor inundații repetate.

b) Furtuni, tornade, secetă, îngheț

În ultimii ani, aceste fenomene s-au manifestat pe teritoriul țării noastre cu o amploare și intensitate deosebită, memorabilă, începând cu vijelia din anul 2001 la Jurilovca, jud. Tulcea, și terminând cu ninsorile abundente însoțite de viscole și înzăpeziri în județele din estul țării din iernile ultimilor ani.

Cu toate că se prognozează în viitor creșterea intensității și frecvenței acestor fenomene, datorate fenomenului încălzirii globale a planetei, deși din analiza perioadelor meteorologice precedente nu rezultă că acestea au afectat sistemul național de transport al gazelor, trebuie să avem permanent în vedere

ANEXA LA PROCES VERBAL NR. 303 2023

vulnerabilitatea acestuia într-un scenariu în care natura nu mai poate fi controlată și se manifestă după propriile reguli, duse către extrem.

c) Incendii de mari proporții

Odată cu încălzirea globală a planetei, creșterea temperaturilor medii anuale este de așteptat să producă, pe lângă alte urmări și perioade prelungite și accentuate de secetă, fapt care va avea ca efect creșterea riscului producerii unor incendii de mari proporții. Datorită faptului că traseele de conducte magistrale sunt aproape în totalitate subterane și la o adâncime confortabilă în raport cu acest risc (1,5 - 2 m) apreciem că este puțin probabil că un asemenea eveniment să le afecteze. În schimb ele rămân un factor generator de risc prin posibilele emanații de gaze, posibile inițiatoare de incendii, în concluzie, nu excludem aceste posibilități, ci doar le afectăm un procent destul de redus ca probabilitate de producere a unor situații de urgență.

d) Cutremure, alunecări de teren

România este o țară cu seismicitate medie, cu două zone seismice active, Vrancea și Banat, cu mențiunea că, din cele 103 cutremure cu magnitudinea de peste 6 grade pe scara Richter, înregistrate în ultimul secol în România, au avut ca focar zona Vrancea. Aceste fenomene pot afecta infrastructura TRANSGAZ , ducând la ruperea unor tronsoane de conducte magistrale, mai ales în zona din sud-estul Vrancei, cunoscută ca zonă cu activitate seismică din anii precedenți (1802, 1940, 1977), ani marcați de cutremure catastrofale, care au rămas în istoria marilor dezastre care au afectat România.

În Zona Dobrogei nu au avut loc alunecări de teren care să afecteze Sistemul Național de Transport al Gazelor Naturale.

Prin ruperea unei conducte magistrale, se generează un lanț întreg de riscuri pornind de la emanația de gaze, producerea de explozii urmate de incendii locale, care pot degenera, în anumite situații, în incendii de mari proporții, cu implicații majore asupra mediului și comunităților umane. În istoricul Societății au fost semnalate rupturi de conducte provocate de alunecări de teren pe raza de activitate a Exploatării teritoriale Constanța.

II. ANALIZA RISCURILOR TEHNOLOGICE

1.La nivelul **Societății Naționale de Transport Gaze Naturale „TRANSGAZ- S.A.„** au fost identificate următoarele riscuri tehnologice, care prin efectele lor pot genera situații de urgență:

- riscul de natură umană în operarea instalațiilor tehnologice;
- riscul de emisie de gaz;
- riscul de explozie;
- riscul de incendiu;
- riscul de eșec al utilităților publice.

Riscul de natură umană în operarea instalațiilor tehnologice - este cel care poate declanșa lanțul de riscuri generatoare de situații de urgență specifice domeniului transportului gazelor naturale (emisia de gaze, explozia, incendiul, eșecul utilităților publice).

Acest risc poate avea un caracter neintenționat, determinat de acțiunea sau inacțiunea personalului care operează sistemul, prin: efectuarea greșită a unei operațiuni (manevre) în timpul lucrului la instalațiile aferente sistemului de transport gaze naturale, diminuarea și pierderea capacităților fizice și psihice ale operatorului (oboseala accentuată, stres, pierderea concentrării, leșin, moarte subită, consum de alcool), neglijența în serviciu, lipsa de experiență, etc.

De asemenea, poate avea și un caracter deliberat, prin acțiuni armate, teroriste, criminale, menite să provoace teroare, panică, distrageri de bunuri, pierderi de vieți omenești, afectarea siguranței naționale. De aceea existența acestui risc, legat indisolubil de om, nu poate fi ignorată în nici o situație,

Riscul de emisie de gaze - poate apărea ca urmare a neetanșeității unor elemente (flanșe, robinete, vane, etc.) ale instalațiilor aferente conductelor

magistrale, coroziunea accentuată a conductelor, întreținerea necorespunzătoare, materiale de calitate necorespunzătoare, etc., sau ca urmare a ruperii (distrugerii) unei conducte de transport gaze naturale datorată unor cauze naturale (cutremur, alunecări sau surpări de teren) ori ca urmare a acțiunii factorului uman (atac terorist, sabotaj, eroare umană). Emanațiile de gaze pot fi letale în cazul inhalării gazului metan de către oameni sau animale într-o anumită cantitate, pot induce degradarea majoră a stării de sănătate sau pot genera situații de urgență, prin acumularea gazului în spații închise (deflagrații, explozii) sau incendii (produse ca urmare a deflagrației gazelor sau exploziei acestora prin aprindere). Ca urmare, în scopul sesizării la timp a apariției acestui risc, gazul metan fiind inodor, în stațiile de reglare-măsurare, prin intermediul instalațiilor de odorizare, se introduce în gaz substanța etil-mercaptan, odorizant care permite identificarea prin miros a prezenței gazului în atmosferă.

În istoria recentă a industriei transportului gazelor naturale nu sunt cunoscute evenimente majore care să se fi produs ca urmare a acestui gen de risc, dar acesta este un risc a cărui apariție sau producere există și nu poate fi ignorat.

Riscul de explozie - există doar în situațiile în care gazele naturale se acumulează într-un spațiu închis, în amestec cu aerul, într-o anumită concentrație, putând exploda la inițierea unei surse de aprindere. În acest context, putem aprecia că acest risc poate fi menținut în limite rezonabile, prin respectarea normelor de protecție și siguranță, fapt realizat până în prezent în toate sectoarele de activitate ale TRANSGAZ, neînregistrându-se în istoricul unității evenimente de acest gen. Trebuie avut în vedere faptul că materializarea unui asemenea risc poate avea loc în stații de reglare măsurare, stații de comprimare sau noduri tehnologice (spații care asigură condițiile necesare producerii de explozii) și că efectele distructive asupra personalului și instalațiilor tehnologice sunt semnificative ca amploare și gravitate, ca durată și nivel de dificultate în lichidarea efectelor, remedierea și repunerea în funcțiune a instalațiilor și cu un nivel ridicat al costurilor, în comparație cu alte tipuri de risc. Explozia este mijlocul cei mai frecvent prin care se pot provoca distrugeri masive în personal și tehnică, în timp scurt, cu minim de forțe și mijloace (în cazul atacurilor teroriste), de aceea acest risc trebuie evaluat, monitorizat și prognozat cu prioritate și permanent.

Riscul de incendiu - există ca urmare a celor precedente, dar poate fi materializat și fără producerea unei explozii, prin aprinderea gazului metan, care este combustibil. Incendierea nu prezintă un pericol major, dacă se petrece în locații în care nu sunt depozitate materiale combustibile care să alimenteze incendiul și să-i dea amploare (ex. dacă are loc aprinderea gazului care provine din ruperea unei conducte situată într-un teren arat/viran). Lucrurile se schimbă semnificativ însă, dacă evenimentul are loc în spații în care există materiale combustibile (culturi agricole, păduri) care, prin aprindere pot transforma incendiul inițial într-un eveniment dificil de controlat și lichidat iar dacă acesta se produce în perioade de secetă dublate de intensificări ale vântului, într-un eveniment soldat cu urmări dezastruoase, cu mari costuri umane și materiale. În istoricul SNTGN TRANSGAZ- SA. nu au fost semnalate în anii precedenți evenimente majore de acest fel, dar riscul există.

Făcând parte din categoria riscurilor majore, putând trece cu ușurință și rapiditate de la stadiul de amenințare la cel de fapt concret, riscul de incendiu trebuie tratat permanent cu atenție și discernământ.

Riscul eșecului utilităților publice — Prin locul și rolul pe care îl are în structura sectorului gazelor naturale, SNTGN TRANSGAZ SA este identificat ca făcând parte din infrastructura critică a sectorului energetic românesc.

Acest fapt înseamnă că anumite sincope în funcționarea sistemului generează efecte cu impact major asupra sănătății și vieții oamenilor, asupra mediului precum și asupra activităților economice, sociale sau politice. Acest risc se poate manifesta prin scoaterea din funcțiune parțială sau totală a elementelor infrastructurii critice din sectorul TRANSGAZ, prin acțiuni involuntare (accidente tehnologice, dezastre,

ANEXA LA NR. 303 / 2023

calamități naturale) sau voluntare (conflicte armate, sabotaje, acte teroriste) și întreruperea alimentării cu gaze naturale a consumatorilor industriali sau casnici, cu efecte ale căror consecințe pot fi amplificate la cote dramatice în anumite situații (ex. întreruperea alimentării cu gaze naturale a localităților pe timp de iarnă, la temperaturi semnificativ sub 0 gr.C. sau a consumatorilor industriali cu foc continuu).

În principiu, sistemul național de transport gaze naturale nu s-a confruntat până în prezent cu situații memorabile, generate de acest risc, dar constituie o țintă a acțiunilor de natură armată sau teroriste. Totuși, datorită felului în care este conceput sistemul, prin existența unor linii duble sau chiar triple de transport, modului de pregătire și intervenție în situații de urgență, existenței și pregătirii sistematice a forțelor și mijloacelor de intervenție, prevederii alternativelor de alimentare cu gaze naturale în situații de urgență, modernizării și retehnologizării infrastructurii, îmbunătățirii sistemelor de monitorizare, protecție și securitate, vulnerabilitatea sistemului poate fi considerată acceptabilă iar riscul eșecului utilităților publice încadrat în limite rezonabile, putând fi analizat, evaluat, monitorizat și controlat.

Zone de risc crescut în sensul Ordinului care reglementează metodologia de elaborare a Planului de analiză și acoperire a riscurilor, pot fi considerate zone de risc crescut zonele care cuprind în arealul lor Zona Exploatării Teritoriale Constanța cu Stațiile de Măsurare Gaze Naturale (tranzit internațional) Isaccea și Negru Vodă care sunt de importanță deosebită.

Zonă cu risc crescut pote fi considerată și stația de reglare-măsurare care asigură alimentarea cu gaze naturale a localității dispusă la aprox. 100 m de șoseaua de centură - B-dul. A.Vlaicu.

2.Riscuri potențiale pentru municipiul Constanța ca urmare a activității desfășurate de Termoficare Constanța SRL

Pentru activitatea specifică desfășurată, Termoficare Constanța SRL a efectuat o analiză asupra factorilor care pot genera potențiale riscuri de situații de urgență, cu posibile efecte de întrerupere a distribuției și furnizării de agent termic sub formă de încălzire și apă caldă de consum, astfel:

-risc indirect – determinat de întreruperea accidentală a furnizării către Termoficare Constanța SRL a utilităților necesare funcționării instalațiilor și echipamentelor (energie electrică, apă rece, energie termică primară, gaze naturale).

-risc indirect – determinat de oprirea furnizării energiei electrice ce ar implica oprirea instalațiilor de ridicare a presiunii apei reci în clădirile cu înălțime mai mare de 4 etaje Termoficare Constanța SRL prestează serviciul de ridicare a presiunii apei reci în municipiul Constanța pentru operatorul local R.A.J.A. S.A.

-risc direct – întreruperea furnizării de agent termic sub formă de încălzire și/sau apă caldă de consum datorită avariilor care ar putea apare la rețelele de transport și distribuție a agentului termic sau în punctele termice și centrale termice proprii.

Peste 95% din energia termică primară necesară pentru furnizarea de energie termică sub formă de încălzire și apă caldă de consum, consumatorilor racordați la sistemul de alimentare centralizată cu energie termică, este produsă de Societatea de Electrocentrale Constanța S.A. iar restul de aproximativ 5% din energie este produsă de Termoficare Constanța SRL prin cele 48 de centrale termice fără cogenerare primite în administrare. Acestea utilizează combustibil gaze naturale. Întreruperea producerii de energie termică primară de către Societatea Electrocentrale Constanța S.A., în special pe timpul sezonului de iarnă, ar afecta circa 170.000 de locuitori ai municipiului Constanța. Apariția unor avarii pe rețeaua de transport a agentului termic primar, ar determina oprirea funcționării punctelor termice conectate în aval de locul avariei. De asemenea, întreruperea alimentării cu energie electrică, gaze naturale și apă rece conduce la imposibilitatea furnizării de energie termică pentru încălzire și apă caldă de consum Termoficare Constanța SRL

este dependentă de asigurarea continuității acestor utilități.

Măsuri ce pot fi luate pentru aprovizionarea cu energie termică a populației în cazul eșecului utilităților publice total sau parțial

În Strategia locală pentru alimentarea cu energie termică în sistem centralizat în municipiul Constanța, într-un capitol separat, au fost analizate și propuse soluții alternative de alimentare cu energie termică pentru actualul SACET, în patru ipoteze:

-posibilitatea alimentării cu energie termică în cazul în care CET Palas își încetează activitatea. Soluția propusă pentru această ipoteză constă în instalarea în fiecare punct termic de surse individuale tip centrale termice pentru iarnă și de panouri solare pentru vară;

-o variantă în care CET Palas să furnizeze pe una din cele două magistrale, unde gradul de debranșare este mai redus, iar în punctele termice de pe cealaltă magistrală să se instaleze surse individuale tip CT termice pentru iarnă și de panouri solare pentru vară;

-o altă variantă constă în descentralizarea și insularizarea SACET și creearea unor zone alimentate din surse noi (4-5 zone descentralizate cu surse tip CCG și panouri solare pentru vară), iar ăn zona Faleză Nord surse individuale tip CT în fiecare punct termic pentru iarnă și panouri solare pentru vară;

-sistem centralizat cu o sursă tip CCG pe actualul amplasament al CET Palas, dimensionată pentru actualul necesar de căldură, cu instalații noi pentru iarnă, pe ambele magistrale, plus panouri solare pentru vară.

3.Riscuri potențiale pentru Municipiul Constanța ca urmare a activității desfășurate de Distrigaz Sud Rețele: accidente tehnice, avarii, explozii și incendii în stații sau pe rețelele de distribuție gaze naturale

Oprirea accidentală a SRMP (Stația de reglare măsurare predare) Constanța, caz în care va fi întreruptă alimentarea cu gaze naturale în tot municipiul Constanța precum și în zona Palazu Mare. În această situație Stațiunea Mamaia va fi alimentată cu gaze naturale din SRS Mamaia Nord. De asemenea, vor fi afectate rețelele de distribuție gaze naturale din localitățile: Valu lui Traian, Cumpăna, Lazu, Agigea, Eforie Nord, Eforie Sud care vor fi în aceiași situație cu Municipiul Constanța.

Oprirea accidentală a SRS1 (Stația de reglare de sector situată pe strada Badea Cârțan, caz în care va fi întreruptă alimentarea cu gaze naturale în zonele:

-perimetrul străzilor Ștefăniță Vodă-Badea Cârțan-Tulcei-Bd. Tomis;

-cartier Tomis Nord;

-cartier Campus Universitar parțial;

-cartier Boreal.

Echipamentele a căror scoatere din funcțiune poate conduce la întreruperea alimentării cu gaze naturale pentru o zonă extinsă pe raza municipiului Constanța:

-scoaterea temporară din funcțiune a stației de reglare „SRS 1 Constanța„ conduce la întreruperea temporară a alimentării cu gaze naturale a zonei cuprinse în perimetrul străzilor Ștefăniță Vodă-Soveja-Alexandru Lăpușneanu-Aurel Vlaicu.

Măsurile ce pot fi luate în cazul în care sistemele, instalațiile și echipamentele a căror scoatere din funcțiune ar putea conduce la întreruperea distribuției de gaze naturale pentru o zonă extinsă în municipiul Constanța:asigurare a unui debit redus de gaze naturale prin SRM Mamaia Nord.

Distrigaz Sud Rețele desfășoară activități de operare, întreținere, reparare, modernizare și dezvoltare a sistemului de distribuție a gazelor naturale, în condiții de siguranță, eficiență economică și de protecție a mediului conform legislației în vigoare în domeniul gazelor naturale.

ACCIDENTE

-pe căile rutiere, în special accidentele de circulație cu mijloacele de transport în comun;

-accidente aeriene - având în vedere că municipiul Constanța se află în zona

ANEXA LA HCLM NR. 303 2023

culoarelor de zbor ale aviației civile și zona de acțiune a aviației militare de pe bazele aeriene românești și N.A.T.O.

-acidente la instalațiile de transport pe cablu - telegondola din stațiunea Mamaia;

ACCIDENTE NUCLEARE, RADIOLOGICE

Un eventual acident nuclear la C.N.E.Cernavodă poate afecta și municipiul Constanța în funcție de amploarea accidentului și condițiile meteorologice.

CLASIFICAREA SITUAŢIILOR DE URGENŢĂ LA C.N.E. CERNAVODĂ.

Orice accident care are loc pe amplasament trebuie evaluat în sensul unei posibile clasificări pentru exteriorul amplasamentului. În cazul C.N.E. Cernavodă, clasificarea urgenţei se realizează de şeful de tură.

Pentru cazul unui accident la C.N.E. Cernavodă se va utiliza sistemul de clasificare cu trei clase de urgenţă recunoscut pe plan international:

- *Alertă;*
- *Urgenţă pe Amplasament;*
- *Urgenţă Generală.*

Alerta: Reprezintă evenimentul care conduce la o descreştere semnificativă sau necunoscută a nivelului de protecţie a populaţiei sau a personalului de pe amplasamentul nuclear. La acest nivel se recomandă ca organizaţiile de răspuns din interiorul şi din exteriorul amplasamentului să îşi ridice nivelul de operativitate şi să se realizeze evaluări suplimentare ale situaţiei.

Urgenţa pe amplasament: Reprezintă evenimentul care conduce la o descreştere majoră a nivelului de protecţie a populaţiei sau a personalului de pe amplasamentul nuclear. Aceasta include:

1. o descreştere majoră a nivelului protecţiei asigurate împotriva miezului reactorului sau a unor mari cantităţi de combustibil ars;
2. condiţii în care orice alte disfuncţionalităţi suplimentare pot conduce la avarierea miezului reactorului sau a combustibilului ars;
3. doze de radiaţie mari în interiorul amplasamentului sau doze de radiaţie în exteriorul amplasamentului peste nivelurile de intervenţie prevăzute pentru acţiunile de protecţie urgente.

La această clasă de urgenţă trebuie întreprinse acţiuni pentru controlul dozelor personalului de pe amplasament şi trebuie realizate pregătiri pentru implementarea acţiunilor de protecţie în exteriorul amplasamentului.

Urgenţa generală: Reprezintă evenimentul care presupune sau implică un risc substanţial al unei eliberări radioactive care necesită implementarea acţiunilor de protecţie urgente în exteriorul amplasamentului. Aici sunt incluse:

- avarierea sau iminenţa avarierii miezului reactorului sau a unor mari cantităţi de combustibil ars;
- eliberări radioactive în exteriorul amplasamentului care conduc la doze radioactive care depăşesc nivelurile de intervenţie pentru acţiuni de protecţie urgente.

La declararea acestui nivel se trece la implementarea imediată a acţiunilor de protecţie urgente pentru populaţia din vecinătatea centralei.

Clasele de urgenţă adoptate de CNE Cernavodă şi corespondenţa cu prezentul plan sunt specificate în tabelul de mai jos:

Inspectoratul pentru Situații de Urgență Dobrogea	CNE Cernavodă	Sistemul internaţional

Alertă	Alertă pe centrală	Alertă
Urgenţă pe amplasament	Urgenţă pe centrală	Urgenţă pe amplasament
	Alertă în exterior	
Urgenţă generală	Urgenţă în exterior	Urgenţă generală

Corespondența cu scara INES:

Pentru caracterizarea unui eveniment nuclear pe plan internaţional se utilizează o scară cu 7 niveluri – Scara Internaţională a Evenimentelor Nucleare (INES). Scara INES este destinată clasificarii unui eveniment după ce acesta s-a încheiat şi este utilizată, în principal, pentru înregistrarea şi compararea ulterioară a severităţii diferitelor evenimente nucleare produse. Datorită scopului pentru care a fost creată, nu se recomandă utilizarea acestei scale în timpul unei urgenţe nucleare ca mijloc principal de clasificare a unui eveniment în derulare.

CUNOAŞTEREA EVENIMENTELOR ŞI RISCURILOR RADIOLOGICE LA C.N.E. CERNAVODĂ.

GENERALITĂŢI

Centralele nucleare tip CANDU nu au fost niciodată confruntate cu incidente care să pună în pericol sănătatea şi securitatea populaţiei.

Şi la centrala de la Cernavodă s-au luat o serie de măsuri de siguranţă cu scopul de a preveni şi a evita avarierea centralei. Pe baza unui studiu privind accidentele care se află în limitele proiectului centralei, s-au dezvoltat măsuri de securitate avansate, s-au elaborat proceduri care descriu toate acţiunile necesare controlării acestor accidente. În cazul accidentelor care se află în afara limitelor proiectului (şi care se pot presupune în mod rezonabil a nu avea loc niciodată) desfăşurarea evenimentelor nu poate fi prevăzută în totalitate. Pentru astfel de accidente s-au prevăzut o serie de măsuri preventive, proceduri şi practici operaţionale ad-hoc. Prin proiect la C.N.E. Cernavodă au fost luate o serie de măsuri pentru a mări capabilitatea centralei de a rezista atât la accidente datorate oamenilor (incendii, atacuri militate, etc.), fenomene naturale (cutremure, inundaţii), cât şi la accidente apărute în urma greşelilor de proiect sau de operare a reactorului. Astfel se reduce la minim posibilitatea apariţiei unui accident la centrală. Totuși, indiferent cât de mică este această posibilitate, este firesc, iar convenţiile internaţionale prevăd ca centrala să fie pregătită pentru situaţii de urgenţă. În acest scop s-a conceput un plan care să asigure un răspuns adecvat oricărei situaţii de urgenţă.

RISCURILE RADIOLOGICE ŞI CĂILE DE EXPUNERE

Gazele nobile radioactive reprezintă cea mai semnificativă sursă de risc de expunere la radiaţii pe termen scurt în afara amplasamentului. Sunt considerate un pericol extrem de iradiere, gazele nobile nefiind absorbite de organismul uman sau de alte organisme vii. Expunerile externe pot rezulta din iradierea datorată norului de deasupra sau prin imersia în nor. În cazul inhalării gazelor nobile, expunerea internă va fi nesemnificativă deoarece acestea sunt inerte din punct de vedere chimic.

Gazele nobile şi produşii lor de dezintegrare au un timp de înjumătăţire relativ scurt (zeci de minute). Odată ce depresurizarea anvelopei este terminată, gazele nobile şi produşii lor de dezintegrare se vor dispersa şi dezintegra rapid, eliminând efectiv această sursă de expunere.

Iodul radioactiv prezintă un risc intern special. Iodul radioactiv va fi absorbit rapid de organism şi se va concentra în tiroidă, determinând o doză semnificativă acestui organ. Expunerile la iod se datorează fie inhalării iodului radioactiv din nor, fie prin ingerarea produselor alimentare contaminate cu iod.

Dacă este emis în exterior, iodul se va depozita pe sol, contaminând direct

ANEXA LA ORDIN NR. 303 /2023

sau indirect produsele alimentare. Iodul are un timp de înjumătăţire ceva mai mare comparativ cu gazele nobile radioactive. De exemplu, izotopul I131 are un timp de înjumătăţire de 8 zile. Iodul radioactiv se va evapora, dispersa sau dezintegra în câteva săptămâni.

Pentru iodul radioactiv calea de ingerare a laptelui este de interes deosebit deoarece poate determina la copii acumularea unor doze semnificative la nivelul tiroidei. Această categorie de populaţie consumă cea mai mare parte a laptelui produs şi este cea mai vulnerabilă la efectele expunerii la radiaţii. Expunerea va rezulta datorită faptului ca iodul radioactiv va fi prezent în laptele produs de animalele care au consumat nutreţ contaminat. Un factor în plus este faptul că perioada de timp de la păşunat până la punerea în vânzare a laptelui pe piaţă este mai scurtă decât timpul de înjumătăţire al iodului radioactiv în mediu.

Particulele radioactive prezintă atât un risc intern cât şi extern. Dacă sunt emise particule radioactive din centrală, acestea se vor depune pe sol, formând depozite, care prezintă surse pentru expunerile externe. Consumul produselor alimentare contaminate sau consumul produselor alimentare obţinute din solul contaminat constituie sursa expunerilor interne. Într-o măsură mai mică expunerile interne pot rezulta şi din inhalarea depozitelor resuspendate de pe sol.

CNE Cernavodă foloseşte combustibil cu un conţinut în Uraniu-235 (U-235) de numai 0.7%.

Este practic imposibil ca reactorul de la CNE Cernavodă să explodeze asemeni unei bombe nucleare, deoarece o bombă nucleară conţine o concentraţie mult mai mare de U-235 (mai mare de 99%). Un accident foarte serios la CNE Cernavodă ar putea în cel mai rău caz să rezulte într-o emisie de substanţe radioactive. Substanţele radioactive ar forma un nor invizibil care ar fi dus de vânt şi dispersat, ceea ce s-ar solda cu expunerea populaţiei la radiaţii. În caz extrem, acest lucru ar putea avea ca rezultat contaminarea caselor şi a recoltelor, prin depuneri sau a oamenilor şi animalelor, prin inhalare.

Efectul radiaţiilor este determinat de durata şi intensitatea expunerii la radiaţii.

Accident nuclear: evenimentul care afectează instalaţia nucleară şi provoacă iradierea sau contaminarea populaţiei şi a mediului peste limitele permise de reglementările în vigoare;

Urgenţa radiologică: evenimentul sau situaţia care conduce la depăşirea valorilor radioactivităţii factorilor de mediu peste limitele permise de reglementările în vigoare, ca urmare a unui eveniment cu implicaţii nucleare produs pe teritoriul sau în exteriorul ţării;

În caz de accident nuclear cu depăşirea barierei de protecţie a anvelopei se pot elibera şi dispersa în mediu produşi de fisiune sub formă gazoasă, lichidă sau solidă.

Produşii radioactivi gazoşi şi sub formă de aerosoli se pot răspândi pe o suprafaţă mare, astfel încât în cazul unui accident nuclear major se pot depăşi nivelurile de intervenţie asociate măsurilor de protecţie.

Radioactivitatea poate depăşi normele admise atât din punct de vedere al expunerii externe la radiaţii gama emise de radionuclizii prezenţi în nor sau depuşi pe sol cât şi din punct de vedere al expunerii interne prin inhalare şi consumul apei şi alimentelor contaminate, prezentând un pericol deosebit izotopii radioactivi ai iodului, stronţiului, cesiului precum şi ai gazelor nobile.

Produşii radioactivi lichizi şi solizi, cu activităţi specifice mari şi arie de răspândire mică, pot ajunge în fluviul Dunărea, contaminând folosinţele de apă din aval şi Canalul Dunăre-Marea Neagră.

Vântul predominant în zona Cernavodă are direcţie din nord-est, cu o frecvenţă mai mare iarna.

În caz de accident nuclear, depăşirea barierei de protecţie a anvelopei, se pot elibera şi dispersa în mediul înconjurător produşi de fisiune sub formă gazoasă, lichidă şi solidă. Produşii radioactivi gazoşi şi sub formă de aerosoli se pot răspândi

pe o suprafaţă mare şi pot depăşi, în astfel de situaţii, nivelurile de intervenţie asociate măsurilor de protecţie.

În funcţie de natura acestuia, timpul şi cantitatea de substanţe deversate în mediul înconjurător, efectele acestuia cuprind o suprafaţă mare de acţiune, afectând în special ecosistemul cu urmări de lungă durată.

Intervalul de timp dintre recunoașterea inițială de către centrala nucleară că este pe cale să se producă un accident serios şi începerea eliberării radioactive în mediu este critic pentru determinarea tipului de acţiuni de protecţie corespunzătoare.

Sunt importante, de asemenea, cunoaşterea duratei posibile a eliberării şi timpul disponibil înaintea expunerii, pentru determinarea instrucţiunilor specifice pentru populaţie.

Pentru reactorul de tip CANDU de la C.N.E. Cernavodă, pot apărea scurgeri naturale în caz de accident sever, eliberări din anvelopă în mediu, atunci când presiunea în anvelopă o depăşeşte pe cea atmosferică (0,5 % pe zi la presiunea de 124 k Pa).

Anvelopa poate reţine prin izolare, produşii radioactivi un timp îndelungat. Dacă condiţiile meteorologice devin favorabile şi presiunea din anvelopă este scăzută, prin sistemele de stropire şi condensare a materialelor radioactive se poate iniţia o opţiune de depresurizare.

Aceasta poate avea loc după 24 de ore de la declanşarea unui accident cu izolare a anvelopei, când concentraţia gazelor nobile s-a redus substanţial, prin dezintegrarea naturală (timpul de înjumătăţire mediu pentru gazele nobile este de 5 ore) iar iodul radioactiv a ajuns la o concentraţie corespunzătoare pentru a putea fi reţinut de sistemul de filtrare de la coş (eficacitatea de reţinere a filtrelor este de 99 %).

Selectarea unora sau mai multor măsuri de protecţie trebuie să ţină seama de natura accidentului, riscurile aşteptate prin introducerea acestora şi în particular de scala de timp asociată cu aceşti doi factori.

CUNOAŞTEREA ŞI APLICAREA MĂSURILOR DE PROTECŢIE A PERSONALULUI PROPRIU ÎN SITUAŢII DE URGENŢĂ NUCLEARĂ.

Se desfăşoară în acest scop activităţi de pregătire care să permită, într-o situaţie de accident nuclear, acţiunea eficientă a personalului cu atribuţii de conducere, a tuturor factorilor de intervenţie cât şi a populaţiei pentru aplicarea măsurilor de protecţie şi regulilor de comportare.

Cu această ocazie se asigură cunoaşterea responsabilităţilor, urmărirea şi realizarea unor măsuri pentru asigurarea înştiinţării şi alarmării, ducerea acţiunii de către forţele proprii de intervenţie pentru înlăturarea efectelor produse de accident.

La producereea unui accident nuclear se desfăşoară următoarele activităţi mai importante:

- obiectivul trece la starea de urgenţă generală;
- în localităţile cuprinse în zona afectată de evacuarea de materiale radioactive în exteriorul amplasamentului, se introduce "alarma la dezastre";
- prin mijloacele la dispoziţie - radio, televiziune, reţeaua de amplificare etc. se fac recomandări populaţiei pentru a se adăposti în locuinţe şi luarea măsurilor de protecţie a surselor de apă, alimentelor, grajdurilor, animalelor etc. Trebuie reţinut faptul că adăpostirea în locuinţe permite reducerea expunerii la radiaţii de 5 ori în raport cu norul şi de 20 de ori în raport cu depunerile de radionuclizi din exterior. Utilizarea subsolurilor, adăposturilor de orice tip, constituie un loc bun de protejare împotriva radiaţiilor.

Cetăţenii din localităţile alarmate, auzind semnalul de "alarmă" dată prin sirene, sau prin clopotele de la biserici trebuie să desfăşoare următoarele activităţi:

ANEXA LA HCLM NR. 303 2023

- se deplasează rapid spre locuinţă;
- asigură protecţia surselor de apă, introduc animalele în grajduri, organizează unele măsuri de protecţie în case şi grajduri, prin acoperire şi etanşeizare;
- îşi asigură rezervă de apă;
- se adăpostesc în locuinţă, în încăperea cea mai izolată de exterior şi care asigură o etanşare mai bună la uşi şi ferestre;
- deschid radioul sau televizorul pentru a primi comunicatele despre situaţia creată şi măsurile urgente care trebuie luate;
- îşi pregătesc mijloace improvizate de protecţie pentru aparatul respirator şi pentru întreg corpul. Foarte bune sunt măştile contra gazelor şi costumele de protecţie speciale (cine le are).

Grupurile mai mari de persoane care prin natura profesiei sunt surprinşi în activităţi pe care le desfăşoară în exteriorul localităţii şi care nu au recepţionat semnalul de "alarmă" sunt înştiinţaţi prin curieri (delegaţi). Aceştia se întorc imediat la locuinţele lor cu vehiculele sau autovehiculele pe care le au la dispoziţie, folosind pe timpul transportului mijloace simple de protecţie pentru aparatul respirator.

Înainte de intrarea în locuinţă, verifică rapid măsurile luate de membrii familiei, îşi dezbracă îmbrăcămintea folosită şi intră în locuinţă (cameră) unde îmbracă haine necontaminate.

Măsuri de protecţie similare se realizează şi la depozitele alimentare, de cereale etc. Programul se adaptează în funcţie de situaţia creată şi se iau măsuri de protecţie a personalului.

Prin radiodifuziune, posturile de radio şi televiziune, se transmit comunicate către populaţie, privind administrarea preparatelor pe bază de iod în dozele stabilite, care au fost distribuite în stare de urgenţă anterioară sau care continuă să se distribuie. Aceste preparate au rolul de a satura tiroida şi a nu permite pătrunderea izotopului de iod -131, care este unul dintre radionuclizii critici în situaţia de accident nuclear.

Imediat după declanşarea "stării de urgenţă generale", de către obiectivul nuclear, se intensifică supravegherea radioactivităţii mediului înconjurător.

O măsură de protecţie foarte utilă este evacuarea din zonele în care se apreciază că iradierea poate deveni periculoasă (doze cuprinse între 0.05-0.5 Sv) şi mai mult în funcţie de staţionarea în zone contaminate.

Protecţia se asigură însă prin evacuarea populaţiei din localitate înainte de scăpările efective de radioactivitate de la obiectivul nuclear.

În funcţie de situaţia creată, evacuarea se poate realiza şi după formarea norului radioactiv, dar în acest caz, mijloacele de transport auto vor prelua cetăţenii, direct din locuinţele lor pentru a micşora riscurile contaminării.

Se va acorda atenţie şi fenomenului de autoevacuare din zona amplasamentului nuclear, stabilindu-se, însă, zonele de regrupare şi punctele de control a contaminării radioactive.

Pentru stabilirea dozei de radiaţie primită de populaţie în zona contaminată se organizează controlul dozimetric.

Pentru estimarea dozei de radiaţie primită de populaţie şi aprecierea stadiului eventual de boli de radiaţie se face controlul radiobiologic. Incidenţa nefastă a radiaţiilor asupra organismului uman se poate constata simptomatologic printr-un consult medical general şi prin analiza de laborator care scot în evidenţă modificări sanguine şi reţinerea preferenţială a unor izotopi radioactivi în diferite organe.

De mare importanţă pentru stabilirea unui diagnostic în cazuri mai dificile este măsurarea dozei acumulate cu ajutorul unui aparat, cu cositori de corp uman, numit şi antropogametru.

Un capitol important al măsurilor care se iau în cazul unui accident nuclear îl constituie asigurarea asistenţei medicale de urgenţă. Ea se realizează în unităţile sanitare şi spitaliceşti din zona unde se amenajează spaţii protejate şi un circuit adecvat, pentru această situaţie. Aici se tratează cazurile de iradiere şi contaminare pentru prima urgenţă.

În faza următoare şi după evacuare, acestea sunt preluate de spitalele din afara zonei, iar cazurile grave se spitalizează şi se tratează în unităţi specializate.

În această situaţie, se propune Comitetului judeţean pentru situaţii de urgenţă, introducerea restricţiilor la consumul de apă din sursele deschise şi neprotejate, precum şi a alimentelor, în mod deosebit a laptelui care este element de bază pentru copii.

Aceste restricţii introduse odată cu "alarma la dezastre" se transmit prin mijloace de radio şi televiziune locale şi naţionale cu indicaţia de a proteja rezervele existente în locuinţe. Deţinătorii de animale este necesar să aplice restricţii similare şi în hrana acestora, folosind dacă este posibil doar furaje (alimente) protejate.

Decontaminarea radioactivă a clădirilor, căilor de acces, şcolilor, locurilor de muncă şi a unor bunuri materiale, are o importanţă mai mare în perioada de revenire la normal a vieţii economice şi sociale în zonă. În situaţile executării evacuării, după perioada de emisie radioactivă, este necesară decontaminarea căilor de acces pentru evacuarea şi organizarea unor puncte de decontaminare a mijloacelor de transport şi a personalului la limita zonei.

Deşi instalaţiile nucleare moderne sunt astfel proiectate, (ex.CNE-Cernavodă) construite şi exploatate, încât riscurile radiobiologice pentru populaţie să fie minime, probabilitatea producerii unui accident trebuie luată în calcul.

De aceea, fiecare dintre noi trebuie să înţeleagă necesitatea pregătirii pentru asemenea situaţii prin realizarea măsurilor de protecţie civilă şi însuşirea regulilor de comportare.

POLUARE MARINĂ. ALTE POLUĂRI ACCIDENTALE (apă, aer, subsol)

Statistica principalelor evenimente/incidente navale scoate în evidență faptul că poluările sunt cauzate în principal de activitățile de transport naval.

Riscul de producere a unor poluări majore este stâns legat de producerea unui accident naval major-coliziune, scufundare în zona costieră sau acvatoriul portuar, deversări accidentale de la nave a apelor uzate, de santină sau a produselor petroliere, scurgeri/deversări accidentale în bazinul portuar, din pânza freatică a orașului contaminată cu reziduuri petroliere sau, în cazul unor ploi abundente, deversări controlate din stațiile de epurare ale orașului.

O alta sursă de risc de poluare îl constituie operarea defectuoasă a mărfurilor periculoase - produse petroliere, produse chimice - de către operatorii economici sursă de risc: Oil Terminal, Chimpex, Socep sau de operatorii portuari de mărfuri vrac: Minmetal, Comvex.

- având drept consecință poluarea zonei costiere în municipiu și a plajelor din stațiunea Mamaia;

Poluările accidentale sunt considerate hazarde ale căror cauze sunt de natura antropogenă (numai în rare situații putând avea și cauze naturale). În municipiul Constanța, în perioada ultimilor 10 ani, nu s-au produs poluări de mare amploare, care să provoace dezastre ecologice.

Principalele evenimente/incidente din porturile maritime în perioada 2012-2022 și lista principalelor folosințe de apă potențial poluatoare și a celor care pot produce evenimente ce conduc la poluarea accidentală a resurselor de apă sunt prezentate în **anexa 22.**

Cele mai mari poluări produse în ultima perioadă de timp, în zona litorală au fost:

-ianuarie 1995: scufundarea navelor You-Xiu și Paris, la kilometrul 2,2 al Portului Constanța;

-februarie 2001: deversarea unei cantități de 1500 tone de minereu dintr-o barjă aparținând Navrom Galați;

-ianuarie 2002: poluare cu produs petrolier (cca. 15 tone) a acvatoriului portuar, în zona danelor 70 și 79, poluator fiind Oil Terminal;

-iulie 2002: poluare cu produs petrolier (cca. 5 tone) a acvatoriului portuar, în zona danelor 70 și 79, poluator fiind Oil Terminal;

ANEXA LA HCLSU NR. 303 2023

Se poate aprecia că cele mai frecvente fenomene de poluare, în municipiul Constanta, au drept cauze principale:

-spargerile de conducte de transport a produselor petroliere;

-deversările în Marea Neagră a unor substanțe poluatoare, de către nave;

Ținând cont de posibilitatea producerii poluărilor accidentale, se poate aprecia că zona litorală și bazinul Mării Negre reprezintă zone de vulnerabilitate și cu un anumit grad de risc.

PRĂBUȘIRI DE CONSTRUCȚII, INSTALAȚII ȘI AMENAJĂRI ca urmare a:

-vechimii clădirilor;

-nerespectării normativelor de proiectare și construire;

-exploatării și întreținerii necorespunzătoare a construcțiilor, instalațiilor și amenajărilor de orice fel;

EȘECUL UTILITĂȚILOR PUBLICE

-întreruperi totale sau parțiale, pe perioade mai scurte sau mai lungi a alimentării cu energie electrică, gaze, energie termică, apă, rețele de comunicații ca urmare a avariilor provocate de fenomene geologice și meteorologice periculoase accidentelor tehnologice, etc.;

(RADET CONSTANȚA) TERMOFICARE CONSTANȚA SRL

Furnizarea energiei termice către populație se realizează prin intermediul rețelelor termice subterane poziționate în canivouri.

Factori de risc care care pot determina întreruperea distribuirii agentului termic:

Riscuri indirecte-determinate de întreruperi accidentale/avarii produse la furnizorii direcți de utilități :Tinmar Energy/Distrigaz Sud Rețele (gaze naturale), Tinmar Energy/ENEL Distribuție (energie electrică), RAJA Constanța (apa rece), Electricentrale Constanța SA (energia termică sub formă de apă fierbinte).

Pentru situațiile menționate anterior zonele afectate sunt funcție de întreruperile produse de furnizorii sau distribuitorii locali de utilități menționați.

Posibilele efecte pentru acest tip de risc sunt reprezentate de întreruperea procesului de furnizare a agentului termic către populație, sub formă de apă caldă de consum și încălzire, prin cele 134 de puncte termice, precum și de generare a agentului termic și implicit furnizarea acestuia către populație în următoarele zone unde există consumatori deserviți de centrale termice cu funcționare pe combustibil gaze naturale:

-Zona Faleză Nord: centralele termice FZ 28A și FZ 12A;

-Zona Baba Novac: centrala termică Energia, 18 centrale termice din „Ansamblul de locuințe ieftine pentru tineret„ - CT BN1+BN18;

-Zona Tomis Nord: centrala termică nr. 47 și 6 centrale termice din „Ansamblul blocuri de locuințe destinate chiriașilor evacuați din locuințele retrocedate„ – CT Zmeurei 1+Zmeurei 6;

Zona Faleza Sud: 6 centrale termice aferente blocurilor ANL de pe str. Zefirului, 5 centrale termice aferente blocurilor ANL de pe strada Brizei, 2 centrale termice aferente blocurilor ANL de pe str. Lirei;

-Zona Palas: centrala termică Palas;

Risc direct: determinat de întreruperea furnizării agentului termic datorat avariilor proprii ale echipamentelor/instalațiilor din punctele termice, rețelelor termice și/sau exploatării necorespunzătoare a centralelor termice cu funcționare pe combustibil gaze naturale.

Risc de inundații

Cauzele inundațiilor pot fi:

-provocate de fenomene naturale

-provocate de fenomene accidentale

-provocate de activități umane.

Pentru situațiile menționate zonele posibil afectate sunt reprezentate de punctele termice îngropate și semiîngropate.

Posibilele efecte pentru acest tip de risc pot produce pagube directe reprezentate prin distrugeri și/sau deteriorări ale echipamentelor și instalațiilor și pagube indirecte având ca efect întreruperea procesului de furnizare a agentului termic.

Cutremur. Producerea de fenomene de origine geologică

Dat fiind natura terenului riscul este reprezentat prin întreruperea funcționării echipamentelor din PT și CT (eșec al utilităților), posibila avariere a rețelelor de distribuție a agentului termic, întreruperea activităților în sediile administrative.

Alunecare de teren

Ca urmare a condițiilor geografice, geologice și hidrometeorologice și având în vedere poziționarea punctelor de lucru, nu s-a semnalat pericolul producerii de alunecări de teren care să aibă efect direct asupra modului de desfășurare a activității specifice regiei.

Accidente majore pe rețelele de transport și de distribuție a energiei termice

Eventuala producere a acestor tipuri de accidente, are ca efect posibila întrerupere temporară de furnizare a agentului termic/circulației auto și pietonală în zona afectată.

În istoricul regiei nu s-a semnalat producerea de evenimente majore care să genereze distrugerea căilor de circulație, pagube materiale sau victime umane.

Riscul de incendiu

Nu s-au identificat evenimente majore generate de acest tip de risc.

Explozii cu implicații în interiorul/în afara amplasamentului, urmate de incendii

Cauzele posibil generatoare de risc de explozie urmate de incendii sunt identificate la nivelul centralelor termice cu funcționare pe combustibil gaze naturale, generarea acestor evenimente fiind direct proporțională cu modul de exploatare, funcționarea și întreținere a acestora.

Nu s-a semanlat producerea acestui tip de situație, dat fiind faptul că centralele termice sunt dotate din faza de proiectare și montare cu echipamente de detectare a scurgerilor de gaze, ce pot determina acumulări cu potențial exploziv în incinta acestora, care determină întreruperea automată a alimentării cu cobustibil gazos.

Măsuri ce pot fi luate pentru aprovizionarea cu enegie termică a populației în cazul eșecului utilităților publice total sau parțial

În anul 2017 a fost actualizat studiul „Strategia locală pentru alimentarea cu energie termică în sistem centralizat în municipiul Constanța„. În studiu, într-un capitol separat, au fost analizate și propuse soluții alternative de alimentare cu energie termică, pentru actualul SACET, în patru ipoteze:

-posibilitatea alimentării cu energie termică în cazul în care CET Palas își încetează activitatea. Soluția propusă pentru această ipoteză constă în instalarea în fiecare punct termic de surse individuale tip centrale termice pentru iarnă și de panouri solare pentru vară;

-o variantă în care CET Palas să furnizeze pe una din cele două magistrale, unde gradul de debranșare este mai redus, iar în punctele termice de pe cealaltă magistrală să se instaleze surse individuale tip CT pentru iarnă și panouri solare pentru vară;

-o altă variantă constă în descentralizarea și insularizarea SACET și crearea unor zone alimentate din surse noi (4-5 zone descentralizate cu surse de tip CCG și panouri solare pentru vară), iar în zona Faleză Nord surse individuale tip CT în fiecare punct termic pentru iarnă și panouri solare pentru vară;

-sistem centralizat cu o sursă tip CCG pe actualul amplasament al CET Palas, dimensionată pentru actualul necesar de căldură, cu instalații noi pentru iarnă, pe ambele magistrale, plus panouri solare pentru vară.

ENEL DISTRIBUȚIE DOBROGEA

Asigură transportul și distribuția energiei electrice către consumatori.

ANEXA LA HOTĂRÂREA NR. 303 2023

Întreruperea furnizării energiei electrice poate fi determinată de următorii factori de risc care pot afecta rețelele de distribuție și posturile de transformare: cutremure și alunecări de teren, inundații și fenomene meteorologice periculoase, accidente chimice, incendii în masă, accidente grave pe căile de transport.

S.C. ENGIE S.A.

Are în exploatare rețelele de alimentare cu gaze naturale din Municipiul Constanța, inclusiv Mamaia și Palazu Mare:

-rețea de distribuție conducte medie presiune;

-retea distributie joasă presiune;

Întreruperea furnizării gazelor naturale poate fi determinată de următorii factori de risc care pot afecta rețelele de distribuție și stațiile de reglare-măsurare: cutremure și alunecări de teren, inundații și fenomene meteorologice periculoase, accidente chimice, incendii în masă, accidente grave pe căile de transport.
Harta cu rețeaua de gaze se regăsește în **anexa nr. 23.**

S.C.RAJA S.A.

Are în exploatare rețelele de alimentare cu apă și rețelele de canalizare.

Întreruperea alimentării cu apă poate fi determinată de următorii factori de risc care pot afecta rețelele de distribuție și stațiile de pompare: cutremure și alunecări de teren, inundații și fenomene meteorologice periculoase, accidente chimice, incendii în masă, accidente grave pe căile de transport.

La cantități de precipitatii mari, rețeaua de canalizare nu poate prelua în întregime apele pluviale ceea ce facilitează producerea inundațiilor.

Consecințele eșecului utilităților publice: asupra desfășurării activităților economice și sociale, disfuncționalități în funcționarea unităților spitalicești, asigurarea medicală de urgență, stării de sănătate a populației, alimentării cu produse alimentare și nealimentare de strictă necesitate, etc.;

Riscuri potențiale pentru activitatea de alimentare cu apă potabilă în municipiul Constanța

Nr. crt.	Procesul	Risc potențial	Acțiuni imediate	Acțiuni preventive Măsuri de control
1.	Captare și transport apă brută	Apa brută de suprafață/ subteran contaminată	Sistarea alimentării din forajul contaminat și alimentarea exclusivă din forajul necontaminat Sistarea furnizarii de apa din sursa contaminata in cazul in care se constata un risc epidemiologic, alimentarea din alta sursa si informarea autoritatilor	- Monitorizarea calității apei brute - Dezinfectarea apei - Asigurarea zonelor de protecție sanitară - Revizia programată a echipamentelor - Instruirea și conștientizarea personalului - Asigurarea pazei punctelor de lucru

2.		Avarii rețele de aducțiune, rezervoare deteriorate	Oprirea sursei de apă și remedierea avariei în cel mai scurt timp Scoaterea din funcțiune a rezervorului până la remedierea neconformității și alimentarea direct din sursă în rețeaua de distribuție	Respectarea Programului de întreținere rețele de aducțiune și a Graficului de spălare/dezinfectare rezervoare de înmagazinare apă potabilă și verificarea eficacității operațiunilor Monitorizarea periodică a calității apei din rezervoare - Investiții rețele de aducțiune si rezervoare de înmagazinare apă potabilă în funcție de necesități
3.	Distribuție apă potabilă	Apă contaminată în urma avariilor pe rețele de distribuție apă potabilă	Izolarea sectorului avariat pe durata remedierii avariei, astfel încât să fie afectat un număr cât mai mic de abonați Remedierea avariei Spălarea și dezinfectarea tronsonului de conductă la finalizarea lucrării	-Planificarea și realizarea mentenanței retelei de distribuție apă potabilă Respectarea procedurilor/instrucțiunilor de lucru aplicabile în cazul fiecărui tip de avarie tratată - Monitorizarea calității apei conform program de monitorizare și în urma efectuării unor lucrări la rețeaua de distribuție a apei Respectarea normelor de proiectare a rețelelor de alimentare cu apă și canalizare

Mijloace de intervenție proprii:

1. Autospeciale de desfundat canale tip Woma-2 buc,
2. Autospeciale tip Vidanj-6 buc.,
3. Motopompe-10 buc.,
4. Excavatoare-3 buc.,
5. Echipe de intervenție-15,
6. Autoutilitare-15 buc.,

Echipele sunt formate din 2,3,4 salariați care intervin în primă fază în zonele cu risc major la inundație pentru deblocarea unor artere majore de circulație, precum și pentru limitarea pagubelor ce pot fi produse în urma acumulărilor mari de apă meteorică pe anumite zone.

CĂDERI DE OBIECTE DIN ATMOSFERĂ SAU DIN COSMOS

-consecințe catastrofale cu impact puternic asupra populației, construcțiilor, amenajărilor;

MUNIȚII NEEXPLODATE

-care sunt descoperite cu ocazia executării diferitelor lucrări de șantier sau în alte situații. Pot provoca accidente majore soldate cu victime și pagube materiale.

-activitatea desfășurată de agenții economici care colectează fier vechi și operatorii portuari de deșeuri metalice: European Metal Service, Tomini Trading, Global Operation, Kirazoglu Corporation, Barter Trading, Romned Port Operator.

Sectiunea a 4-a Analiza riscurilor biologice

EPIDEMII

Inventarierea și analizarea surselor potențiale de izbucnire a unor epidemii

ANEXA LA PROCES VERBAL NR. 303 2023

în localități, spitale de boli infecțioase, laboratoare de analize, colonii de muncitori, zone locuite paupere, fără utilități publice, tabere de sinistrați, cât și poluări accidentale.

Tipuri de risc epidemiologic

Evaluarea riscurilor de producere a unor epidemii în Municipiul Constanța trebuie făcută în concordanță cu condițiile locale caracteristice :

- așezare geografică – județ de graniță, port maritim
- zonă turistică - litoral;
- zonă importantă comercială și industrială,
- condiții socio-economice distincte – existența pe teritoriul Municipiului Constanța a unor zone cu dezvoltare economică importantă, aglomerare urbană mare, dar și cartiere periferice cu zone paupere, cu utilități publice de capacitate redusă sau chiar inexistente (ex. zona Palas).

În zonele de joasă altitudine ale orașului (ex. zona Dacia, Delfinariu, Km 4-5, Coiciu, Palas) în perioada ploilor torențiale se produc inundații care pot influența starea de sănătate a populației cu apariția de cazuri de boli transmisibile pe cale digestivă, tetanos, etc.

Pentru astfel de situații este necesar ca administrația locală prin sistemul de asistență socială existent să identifice în timp util astfel de situații și în colaborare cu alte instituții publice cu rol în domeniul asistenței sociale să realizeze o evaluare a condițiilor igienico-sanitare în vederea rezolvării în timp util a unor riscuri cu impact pe sănătatea publică și prevenirea apariției unor evenimente epidemiologice.

D.S.P.J. Constanța prin serviciul de evaluare a factorilor de mediu realizează monitorizarea sistemelor de distribuție a apei potabile în scopul prevenirii unor îmbolnăviri digestive, în principal boala diareică acută.

Rețeaua sanitară a cabinetelor medicilor de familie și a cabinetelor de specialitate, Serviciul Județean de Ambulanță, precum și unitătile sanitare cu paturi asigură sistemul de monitorizare a cazurilor de îmbolnăvire prin boli transmisibile și intervenția pentru limitarea și stingerea evenimentelor epidemice.

TIPURI DE EPIDEMII IDENTIFICATE ÎN URMA ANALIZEI RISCURILOR:

Epidemii cu risc de extindere de masă

- Epidemii cu transmitere aerogenă - gripă, viroze respiratorii, infecția cu coronavirusul COVID-19, boli contagioase ale copilăriei (rujeola, rubeola, tuse convulsivă, varicela, parotidita epidemică, scarlatina, difterie), TBC etc ;
- Epidemii cu transmitere digestivă – boala diareică acută, hepatita A, toxiinfecții alimentare, trichineloza, enteroviroze, febra tifoidă;
- Boli carantinabile: holera, pesta, febre hemoragice (febra galbenă, febra de Ebola, febra denga hemoragică, febra hemoragică de tip Chikungunya), boli tropicale;
- Epizootii și boli transmise prin vectori: rabie, leptospiroză, febra butonoasă, antrax, malaria, scabia, pediculoza, meningoencefalita West-Nile, etc.

Situații de calamitate - fenomene meteorologice cu impact asupra populației (inundații, caniculă, secetă, ninsori abundente, îngheț), cutremure, deplasări mari de populație – pot determina evenimente epidemiologice de tipul : toxiinfecții alimentare, boala diareică acută, hepatita tip A, enteroviroze, febra tifoidă, tetanos.

Date utile referitoare la caracterisiticile unităților administrativ-teritoriale și spitalele din Municipiul Constanța

DIRECȚIA JUDEȚEANĂ DE SĂNĂTATE PUBLICĂ CONSTANȚA

Atribuții:

Măsuri corespunzătoare de evitare a manifestării riscurilor, de reducere a

frecvenței de producere, ori de limitare a consecințelor acestora pe tipuri de riscuri.

A.Epidemii cu risc de extindere în masă

Epidemie, pandemie gripă

Pandemia de coronavirus

Este o epidemie aflată în curs de desfășurare pe teritoriul României cauzată de noul coronavirus SARS-COV-2, virus care provoacă o infecție numită COVID-19 care poate fi asimptomatică, ușoară, moderată sau severă. Infecția severă include o pneumonie atipică severă manifestată clinic prin sindromul de detresă respiratorie acută.

Infecția cu virusul SARS-COV-2 a apărut în decembrie 2019 în orașul Wuhan, China, de unde s-a propagat în majoritatea provinciilor chineze și majoritatea țărilor din lume, provocând o pandemie.

În România inițial au fost confirmate numai cazuri de import din Italia la persoanele venite din această țară sau care au avut contact cu o persoană din această țară.

Primul caz de infecție confirmat a fost înregistrat în data de 26 februarie 2020, iar în următoarele două săptămâni s-a menținut caracterul sporadic al bolii, fiind confirmate 1-2 cazuri zilnic. Din data de 10 martie numărul zilnic de cazuri confirmate urmează un trend ascendent, cu o medie de 55 cazuri/zi.

Analiza cazurilor confirmate de infecție cu coronavirusul COVID-19, în perioada 26 februarie-05 aprilie:

-Rata incidenței aparente la nivel național a fost de 18,24 cazuri la 100.000 de locuitori. Cea mai ridicată incidență s-a înregistrat în județul Suceava.

-În totalul cazurilor raportate s-a înregistrat o ușoară predominantă a genului feminin (56% din totalul cazuri, raportul M/F este de 0,77).

-Cazurile confirmate sunt concentrate la vârstele adulte, 78% din cazuri fiind înregistrate la persoane cu vârste cuprinse între 30-69 ani.

-Vârsta medie a fost de 47,6 ani, iar vârsta mediană de 47 de ani, din nou, fără diferențe semnificative pe genuri.

-Vârsta medie a cazurilor decedate a fost de 68,6 ani (vârsta mediană 69 ani).

-Vârsta medie a deceselor este semnificativ mai mare decât vârsta medie a cazurilor. Toate cazurile soldate cu deces aveau boli cronice asociate.

-Au predominat decesele în rândul bărbaților. Din totalul celor decedați, 63,5% au fost bărbați, iar raportul M/F în rândul celor decedați a fost de 1,74.

-Fatalitatea aparentă (procentul celor decedați în rândul celor bolnavi) a fost semnificativ mai ridicată la bărbați.

-Fatalitatea aparentă pe grupe de vârstă (procentul celor decedați în rândul celor bolnavi) crește exponențial la grupele de vârstă înaintate, fără diferențe după 70 de ani.

-41,1% din totalul cazurilor confirmate au fost înregistrate ca urmare a contactului apropiat cu persoane infectate sosite în România sau cu contacții acestora.

GRIPA - Plan de măsuri, intervenție pandemie

Măsuri generale:

-constituirea Comitetului Județean de Intervenție în Pandemie ;

-constituirea echipelor de intervenție alcătuite din medici și asistenti din specialitățile: epidemiologie, igiena mediului, igiena alimentației, igiena școlară.

Măsuri specifice:

1. supravegherea cazurilor;
2. managementul cazurilor;
3. vaccinarea extensivă a populației prin campanile de vaccinare presezon gripă;
4. terapia antivirală a gripei severe și/sau a complicațiilor.

1. Supravegherea cazurilor

-implementarea în teritoriu a planului de prevenire și control al gripei umane și al

ANEXA LA HCLM NR. 303 /2023

infecțiilor respiratorii;
-monitorizarea circulației virusurilor gripale umane prin izolarea/ detecția de virusuri din produsele patologice recoltate la cazurile suspecte și care respectă definiția de caz suspect de gripă;
-alegerea participanților la sistemul de supraveghere tip "santinelă" (medici de familie, unități preșcolare, școlare și licee, farmacii, unități industriale, o secție de pediatrie) și supravegherea evoluției indicatorilor nespecifici ai activității gripale (morbiditate, mortalitate, absenteism, consum de medicamente, etc);
-raportarea săptămânală a cazurilor în conformitate cu instrucțiunile M.S.
2. Managementul cazurilor
-asigurarea asistenței medicale primare (consultații, vizite la domiciliu);
-asigurarea asistenței medicale de urgență (ambulanță, camere de gardă, terapie intensivă);
-asigurarea spațiilor de spitalizare în Spitalul de Boli Infecțioase Constanța, iar în caz de epidemie/pandemie celelalte spitale își reorganizează activitatea pentru asigurarea asistenței medicale în funcție de solicitări; terapia intensivă este asigurată în cadrul secției ATI - Spital Clinic Județean de Urgență Constanța ;
-asigurarea rezervelor de medicamente și a materialelor sanitare (seringi, ace, echipamente de protecție complete, dezinfectante, etc).

Vaccinarea extensivă a populației

-alegerea strategiei vaccinale și stabilirea necesarului optim de doze de vaccin;
-stabilirea necesarului de antivirale pentru profilaxie și tratarea cazurilor severe.

Fazele și nivelurile de pregătire

Perioada interpandemică

Faza 1 – nici un nou subtip de virus gripal nu a fost detectat în populația umană, dar un subtip de virus gripal care a cauzat infecție umană poate fi prezent la animale. Riscul infecției/bolii la om trebuie să fie considerat scăzut.

Faza 2 – nici un nou subtip de virus gripal nu a fost detectat în populația umană, dar un subtip de virus gripal circulant la animale posedă un risc important de boală la om.

Acțiuni ce trebuiesc luate:
-supravegherea și controlul gripei umane conform planului anual de acțiune.
-se va utiliza de către medicii practicieni definiția OMS: boala cu un debut brutal a unor simptome respiratorii (tuse, coriză, rinită) într-un cotext infecțios acut (febră, astenie, cefalee, mialgii). Se va insista pe diagnosticul diferențial al gripei cu răceală comună.

Perioada de alertă pandemică

Faza 3 – infecție umană cu un nou subtip dar fără transmitere de la persoană la persoană, sau în cele mai rare situații, cu răspândire la un contact strâns.

Acțiuni ce trebuiesc luate:
-intensificarea supravegherii;
-definiția de caz stabilită de OMS va fi transmisă la toate unitățile sanitare de stat și private din teritoriu;
-asigurarea asistenței medicale a bolnavilor:
-consultații și vizite la domiciliu,
-organizarea de permanențe în cabinetele medicilor de familie,
-asigurarea asistenței medicale de urgență:
-serviciile de ambulanță de stat și private vor suplimenta numărul de mașini;
-mijloacele de transport vor fi dotate cu aparatură de asistare în caz de insuficiență respiratorie severă;
-după fiecare transport ambulanța va fi supusă dezinfecției;
-se va asigura echipamentul de protecție corespunzător personalului medical;
-se va asigura vaccinarea întregului personal care acordă asistență de urgență;
-este obligatorie respectarea precauțiunilor universale;
-internarea în spital a cazurilor cu evoluție severă și/sau gripă complicate;
-se vor amenaja în funcție de spații și circuite, saloane sau chiar secții special

desemnate pentru bolnavii mai sus menționați în spitale de orice profil cu circuite și personal separate de restul secției;
-raportarea la DSPJ imediată a tuturor cazurilor suspecte;
-se va urmări și efectua aprovizionarea cu medicamente specifice tratamentului complicațiilor gripei (antibiotice, antitermice, antitusive etc.) dar și a celor care se adresează terapiei intensive (cardiovasculare, respiratorii, șoc septic sau vascular);
-în funcție de rata de atac a gripei se pot improviza mai ales în cămine, orfelinate, internate sau în alte instituții cu caracter închis izolatoare cu paturi doar în condițiile supravegherii bolnavilor de către cel puțin un medic și un cadru mediu sanitar.
-monitorizarea persoanelor care călătoresc către sau dinspre zonele unde noul subtip de virus a fost izolat.

Faza 4 – mic focar cu noul subtip de virus cu transmitere de la persoană la persoană limitată dar răspândirea este bine localizată geografic, sugerând că virusul nu este bine adaptat la om.

Acțiuni ce trebuiesc luate:
-transmiterea definiției de caz referitoare la noul subtip viral tuturor partenerilor din sistemul de supraveghere;
-intensificarea supravegherii prin creșterea numărului de izolări și supravegherea persoanelor;
-participarea la supravegherea regională;
-activarea planului de pregătire pandemică.

Faza 5 – focar mai mare dar transmiterea de la persoană la persoană este încă limitată, sugerând că virusul devine din ce în ce mai bine adaptat la om, dar nu poate fi încă pe deplin transmisibil (este un risc important de pandemie). Acest nivel se referă la situația în care transmiterea la om a noului subtip viral a fost confirmată de existența unor dovezi clare privind răspîndirea de la om la om.

Acțiuni ce trebuiesc luate:
-transmiterea definiției de caz referitoare la noul subtip viral tuturor partenerilor din sistemul de supraveghere;
-creșterea numărului de izolări.

Perioada pandemică

Faza 6 – transmitere crescută și susținută în populație.

Acțiuni ce trebuiesc luate:
-diseminarea instrucțiunilor OMS cu privire la compoziția vaccinului și utilizarea sa;
-continuarea supravegherii;
-monitorizarea intensificată a virusurilor gripale și supravegherea indicatorilor nespecifici – morbiditate, mortalitate, absenteism, etc.;
-evaluarea acoperirii vaccinale și a posibilităților de creștere a acesteia;
-evaluarea eficienței antiviralelor.

Managementul cazurilor suspecte:
-cazurile suspecte se transportă la spitalul de boli infecțioase, în spațiile desemnate și special amenajate;
-asigurarea unui mijloc de transport de tip ambulanță, special desemnată, cu aparatură de asistare în caz de insuficiență respiratorie severă;
-personalul de pe ambulanță va purta echipament de protecție cu mască și va fi imunizat antigripal;
-după fiecare transport ambulanța este supusă dezinfecției;
-asistența la nivelul spitalului de boli infecțioase este asigurată de către personal special desemnat;
-este obligatorie respectarea precauțiunilor universale.

Perioada postpandemică

Revenire la perioada interpandemică. Acțiuni ce trebuiesc luate:
-evaluarea impactului pandemic și a eficienței măsurilor de intervenție;
-luarea unor măsuri pentru remediere.

B.Epidemii cu transmitere digestivă

ANEXA LA HCLM NR. 303 2023

Boala diareică acută - Plan de măsuri, instituții implicate, acțiuni, responsabilități

1.DIRECȚIA DE SĂNĂTATE PUBLICĂ JUDEȚEANĂ CONSTANȚA:

Prin Serviciul supraveghere și control boli transmisibile și prin Serviciul Evaluarea factorilor de mediu:

-organizează și coordonează activitatea de supraveghere și control a B.D.A.;
-intervine în focare epidemice și ia măsuri de lichidare a lor;
-supraveghează condițiile de mediu (salubrizare și aprovizionare cu apă);
-supraveghează sectorul de alimentație publică și colectivă (producție, preparare, desfacere și depozitare) ;
-asigură confirmarea diagnosticului de B.D.A. (salmoneloză, dizenterie, febră tifoidă, holeră) prin examen coprobacteriologic la cazurile care se adresează serviciilor de urgență și la cele internate la Spitalul de Boli Infecțioase, la solicitarea acestuia din urmă.
-monitorizarea surselor de apă și asigurarea perimetrelor de protecție;
-monitorizarea calității apei de îmbăiere cu montarea de avertizoare pentru zonele "interzise scăldatului";
-dezinfecția apei de rețea;
-profilaxia hepatitei A la grupa de vârstă 1-18 ani prin vaccinare;
-asigurarea materialului biologic pentru vaccinarea antitetanică, antitifoidică și antidizenterică la categoriile populaționale cu risc de contractare a acestor boli;
-măsuri de educație sanitară privind asigurarea igienei personale și colective;
-triaj clinic +/- al populației și asigurarea medicației de urgență pentru bolile cu transmitere digestivă;
-supravegherea clinică a populației expuse.

2.SPITALUL CLINIC DE BOLI INFECȚIOASE CONSTANȚA

-izolează și tratează cazurile de B.D.A. cu deshidratare medie și severă;
-asigură spațiile de cazare necesare în cazul apariției unor focare epidemice de B.D.A.;
-informează operativ Direcția de Sănătate Publică Județeană privind cazurile de B.D.A. internate, informarea operativă pe probleme de igienă și epidemiologie.

Pentru cazurile din focare care refuză internarea, medicul de gardă va iniția investigația epidemiologică - nr. consumatori, nr. bolnavi la domiciliu, simptomatologie, data debutului, data și locul unde au fost consumate alimentele posibil incriminate, etc. În acest fel personalul DSPJ poate continua ancheta epidemiologică și poate lua măsurile de limitare a extinderii focarului.

Bolnavii neinternați vor fi coprocultați iar ex. coprobacteriologice la acești bolnavi vor putea fi prelucrate în cadrul laboratorului de microbiologie al DSPJ.

3.SERVICIUL AMBULANȚĂ

-asigurarea transportului bolnavilor la Spitalul Clinic de Boli infecțioase Constanța;
-asigurarea pe timpul transportului a tratamentului de urgență;
-raportarea la DSPJ a focarelor cu peste 3 cazuri.

4.MEDICII DE FAMILIE

-asigură supravegherea în teritoriu a cazurilor de BDA, internarea cazurilor cu deshidratare;
-supravegherea cazurilor externate;
-asigură tratamentul și coprocultarea cazurilor fără deshidratate;
-raportarea săptămânală la DSPJ a cazurilor noi în sezonul estival.

5.ASISTENȚII MEDICALI COMUNITARI ȘI MEDIATORII SANITARI COMUNITARI

-asigură intervenția în comunitățile de romi, comunități cu probleme sociale, în colaborare cu medicul de familie din zonă și cu echipa DSPJ Constanța;

C. Epidemii transmise prin vectori – rabie, leptospiroză, febra butonoasă, antrax, malaria, scabia, pediculoza, tifos, meningoencefalita West - Nile , etc.

Măsurile de intervenție se realizează în colaborare cu Direcția Sanitar Veterinară și de Siguranța Alimentelor, conform protocoalelor existente, cu

efectuarea anchetei epidemiologice:
-elaborarea planurilor de supraveghere și control în conformitate cu instrucțiunile MS -pentru infecții respiratorii acute și gripă, boala diareică acută, neuro infecția (meningoencefalita) cu virus West - Nile, și altele în funcție de evoluția epidemică;
-implementarea în teritoriu a instrucțiunilor MS;
-vaccinarea animalelor de către cadrele medicale veterinare depistarea și îndrumarea tuturor bolnavilor spre internare la Spitalul Clinic de Boli infecțioase Constanța ;
-supravegherea contacților pe perioada maximă de incubație a bolii;
-recoltarea probelor biologice de la persoanele bolnave și contacți după caz;
-asigurarea transportului și prelucrarea probelor de către laboratorul DSPJ Constanța;
-imunizarea/tratamentul chimioprofilactic al contacților;
-informarea tuturor unităților sanitare (spitale, cabinete medicale individuale, policlinici, etc) pentru luarea măsurilor;
-raportarea săptămânală a cazurilor la Institutul de Sănătate Publică București;
-recoltarea de probe biologice și asigurarea transportului lor la I.C.D.M.I. Ion Cantacuzino;
-măsuri de carantinare în caz de necesitate;
-măsuri față de contacți și sursa de transmitere ;
-acțiuni de dezinfecție/dezinsecție.

În acest context este necesară intensificarea colaborării administrațiilor publice locale, Primăria Municipiului Constanța cu DSP Constanța, pentru realizarea măsurilor nespecifice de prevenire: intensificarea acțiunilor de combatere și control a populației de țânțari din zonele cu lacuri, bălți și teritorii cu risc, asanarea subsolurilor inundate și dezinsecția zonelor cu parcuri și spații verzi.

D. Situații de calamitate care pot determina evenimente epidemiologice – cutremure, inundații, alunecări de teren, fenomene meteorologice cu impact asupra populației (ninsori abundente, secetă, grindină, etc.)

Măsurile ce se impun a fi instituite în situații de urgență, precum inundațiile, înghețul, căldurile excesive, vizează acțiuni ale serviciilor de sănătate publică și ale organizațiilor auxiliare în strictă colaborare cu organele administrațiilor locale, ce pot acoperi, între altele următoarele domenii:
-tratamentul acordat răniților;
-adăpostirea temporară a populației sinistrate;
-prevenirea și combaterea bolilor infecțioase;
-asigurarea în sistem de permanență a asistenței medicale în zonă prin medicii de familie și Serviciul de Ambulanță;
-supravegherea alimentației și a nutriției;
-măsuri de igienă a mediului (aprovizionare cu apă potabilă, evacuarea deșeurilor, lupta împotriva vectorilor, etc.);
-asigurarea spațiilor necesare pentru acordarea primului ajutor în cabinetele medicale din teritoriul afectat, în spitalele medicale din zonă și în Spitalul Județean;
-implicarea Serviciului de Ambulanță județean în transportul răniților sau al celor afectați de îngheț;
-dotarea cu aparatură și materiale sanitare, medicamente și vaccinuri pentru asistență medicală de urgență;
-asigurarea cu personal medical calificat - medici, cadre medii;
-asigurarea materialelor sanitare, medicamente, vaccinuri, dezinfectante, raticide;

E. Risc de epidemii prin boli carantinabile, holera, pesta, febre hemoragice (febra galbenă, febra de Ebola, febra denga hemoragică, febra hemoragică de tip Chikungunya), boli tropicale

Măsurile de protecție sanitară sunt asigurate prin cabinetele medicale ale punctelor de frontieră în scopul îndeplinirii acordurilor și convențiilor internaționale privind bolile carantinabile și supravegherea bolilor aflate sub supraveghere OMS (tifos exantematic, tifos de recădere, poliomielită paralitică, malarie, gripă).

ANEXA LA HCLM NR. 303 2023

În acest scop la nivelul cabinetului de frontieră Port Constanța există un punct de vaccinare internațional ce asigură imunizarea persoanelor ce pleacă/tranzitează prin portul Constanța. Personalul cabinetului eliberează după inspecția sanitară a navelor avizele de liberă practică, certificat de deratizare/scutire de deratizare și efectuează în cazurile care se impun acțiuni DDD.

PLANURI ȘI PROCEDURI DE INTERVENȚIE
MODUL DE ACȚIUNE ÎN CAZ DE PRODUCERE A SITUAȚIILOR DE URGENȚĂ

1. Măsuri cu caracter preventiv și de limitare a efectelor epidemiei.

Încetarea și evaluarea de urgență determinată de epidemie

1.1.Măsurile cu caracter preventiv vizează activități educative și specifice aplicate de specialiștii în domeniu, autoritățile administrației publice centrale și locale și se realizează în conformitate cu prevederile legale în vigoare.

În cazul producerii situațiilor de urgență de epidemii, se vor pune în aplicare planurile elaborate de către Comitetul Ministerului Sănătatii pentru Situații de Urgență.

1.2.Identificarea situațiilor potențiale de apariție a epidemiilor, a acțiunilor ce trebuie intreprinse pentru a preveni amplificarea consecințelor acestora se realizează numai de personal calificat, cu mijloace de protecție individuale și mijloace tehnice adecvate.

1.3.Măsurile de prevenire au drept scop protecția vieții prin modalități și cu mijloace specifice fiecarui tip de epidemie în parte:

a) asigurarea supravegherii epidemiologice;

b) înștiințarea și alarmarea autorităților administrației publice asupra pericolului epidemiologic;

c) izolarea cazurilor de îmbolnăvire conform prevederilor legale;

d) limitarea aglomerărilor de populație care favorizează transmiterea agenților etiologici;

e) folosirea mijloacelor individuale de protecție speciale sau improvizate;

f) aplicarea măsurilor de decontaminare/dezinfecție în focare pentru personal și echipamente;

g) acordarea asistenței medicale de specialitate persoanelor afectate.

1.4. Încetarea situației de epidemie este declarată de Comitetul Județean pentru Situații de Urgență, atunci când, serviciile de epidemiologie din cadrul autorităților de sănătate publică teritoriale constată că nu mai apar cazuri noi de îmbolnăvire în contextul unei incubații maxime a bolii și toate măsurile operative de protecție au fost luate și sunt menținute în continuare.

2. Măsurile de limitare a efectelor epidemiei produse de agenți biologici deosebit de periculoși.

În cazul producerii situațiilor de urgență determinate de epidemii în care sunt implicați agenți biologici deosebit de periculoși, se stabilesc măsurile specifice imediate de protecție a personalului de intervenție și a populației aflată la locul răspândirii acestora.

Delimitarea zonei în cazul producerii eliberării agenților biologici deosebit de periculoși se va face în conformitate cu prevederile regulamentului, prin procedurile operaționale specifice.

Măsurile de protecție a populației au drept scop diminuarea contactului cu agenți biologici deosebit de periculoși și constau din:

a) adăpostire, respectiv menținerea populației în interiorul clădirilor cu asigurarea etanșeizării ;

b) evacuarea, respectiv scoaterea populației sau a personalului dintr-o anumită zonă pentru a evita expunerea acestuia pericolului de a veni în contact cu agenții biologici deosebit de periculoși;

c) relocarea, respectiv revenirea populației evacuate dintr-o zonă afectată în localitatea de reședință sau la domiciliul permanent după încetarea situației de

urgență.

Încetarea situației de urgență este declarată de conducatorul organismului de intervenție atunci când : eliberarea de agenți biologici periculoși a fost redusă sub nivelul de pericol, toate măsurile operative de protecție au fost luate și sunt menținute în continuare măsurile destinate pentru reducerea riscului ca viața și mediul să fie afectate de acesti agenți biologici deosebit de periculoși.

3.Acțiuni și măsuri de intervenție operativă

Conducerea întregii operațiuni de intervenție în situația producerii unor accidente sau răspândirii deliberate de agenți biologici deosebit de periculoși se realizează de către autoritățile legal investite care au atribuții și responsabilități privind planificarea, organizarea și controlul în domeniu.

Conducerea operativă a acțiunilor de intervenție nemijlocită, limitarea și înlăturarea posibilelor efecte ce se pot produce de acești agenți biologici deosebit de periculoși și se realizează de Comitetul Ministerului Sănătății pentru Situații de Urgență și de directorii executivi ai autorităților de sănătate publică județene și a municipiului București în a căror zonă de competență s-a produs evenimentul, ori de persoana împuternicită de președintele Comitetului Ministerului Sănătății pentru Situații de Urgență.

Procedurile pentru limitarea efectelor agenților biologici deosebit de periculoși stabilite prin regulamente și instrucțiuni elaborate de Comitetul Ministerului Sănătății pentru Situații de Urgență:

1. La declararea stării de alertă generată de răspândirea agenților biologici deosebit de periculoși:

a) autoritățile intensifică acțiunile de depistare și identificare a agenților biologici deosebit de periculoși și influxul informațional-decizional și mărește frecvența informărilor și avertizărilor către populație, instituții publice și obiective din zonele periclitate;

b) se declanșează acțiunile premergătoare operațiunilor de intervenție, constând în: recunoașterea, securizarea și supravegherea zonelor amenințate; prealertarea și pregătirea forțelor și mijloacelor de intervenție; evacuarea, dacă situația o impune, a oamenilor;

c) se intensifică acțiunile de prevenire în zonele și obiectivele adiacente zonelor de risc;

d) se asigură condițiile de adăpostire, hrănire și asistență medicală a populației evacuate;

e) se instituie, potrivit legii, rezervele materiale și mijloacele pentru intervenție, păstrarea și refacerea lor prin aprovizionare curentă, în conformitate cu legislatia în vigoare.

2. În timpul efectuării procedurilor de intervenție:

a) se acordă primul ajutor persoanelor afectate de agenți biologici deosebit de periculoși;

b) se concentrează și se organizează intrarea în dispozitivele de acțiune a forțelor și mijloacelor de risc;

c) se asigură condițiile pentru efectuarea manevrelor de forțe și mijloace necesare în vederea desfășurării acțiunii de intervenție, în raport cu evoluția situației operative;

d) se transmit informații Comitetului Ministerului Sănătății pentru Situații de Urgență despre situația creată și despre măsurile luate și se formulează cereri, în raport cu evoluția situației operative;

f) se informează populația despre măsurile și comportamentul care trebuie adoptat.

3. După limitarea și înlăturarea efectelor situației de urgență:

a) se stabilesc măsuri de prevenire și regulile de comportament a populației în zona afectată;

b) se asigură refacerea capacității de acțiune a forțelor care au intervenit;

ANEXA LA HCLM NR. 303 / 2023

EPIZOOTII

Din punct de vedere al riscului apariției de boli epizootice la animale, al zoonozelor cu impact asupra sănătății oamenilor, anual serviciile veterinare aplică programe strategice de supraveghere, prevenire și control al bolilor la animale, al protecției mediului precum și al controlului în domeniul siguranței alimentelor pe teritoriul desemnat.

Din analiza situației epidemiologice reiese că pe teritoriul Municipiului Constanța au apărut și evoluat unele boli transmisibile de la animale la om cum ar fi: tuberculoza, trichineloza și chiar influența aviară, care au afectat starea de sănătate a animalelor și păsărilor, dar nu s-au înregistrat îmbolnăviri la oameni.

A fost declarat un focar de antrax la specia caprine în localitatea Viile, comuna Ion Corvin, boală care a fost transmisă și la proprietar.

Prin aplicarea programelor specifice de asanare și combatere a bolilor respective, influența (gripa) aviară la păsări sălbatice (50 de cazuri), la păsări domestice (5 cazuri), trichineloza porcului (2 cazuri), precum și a tuberculozei bovine (5 cazuri), au fost luate măsuri de înlăturare a riscului apariției bolilor la oameni și de stabilizare a stării de sănătate a restului efectivului de animale în gospodăriile respective.

Au apărut și au evoluat unele boli transmisibile de la animale la om, cum ar fi tuberculoza (3 focare existente și un focar nou) și trichineloza (1 caz la mistreț), care au afectat starea de sănătate a animalelor, dar nu s-au înregistrat îmbolnăviri la oameni. De asemenea au apărut boli transmisibile de la animal la animal, cu impact epidemiologic major, existând astfel 89 de focare de pestă porcină africană la porc domestic și 4 cazuri de pestă porcină africană la mistreț.

Serviciile veterinare de specialitate din cadrul Direcției sanitar veterinare și pentru siguranța alimentelor Constanța, prin medicii veterinari oficiali și medicii veterinari de liberă practică teritoriali, realizează analize de risc epidemiologic, aplică măsuri legislative de prevenire, monitorizare și combatere a bolilor la animale, îndeosebi a zoonozelor cu transmisibilitate la om, împreună cu instituțiile abilitate de spijin, în vederea lichidării rapide a focarelor de boală.

REȚEAUA SANITAR VETERINARĂ A MUNICIPIULUI CONSTANȚA

Circumscripția Sanitară Veterinară Constanța și pentru Siguranța Alimentelor oficial 1, B-dul. I.C.Brătianu nr 246 - medic veterinar oficial Dr. Pop Grigore, tel. 0722/293313.

Circumscripția Sanitară Veterinară și pentru Siguranța Alimentelor Constanța oficial 2 - dr. Tuică Arion Magda, tel. 0784/206514, B-dul. I.C.Brătianu nr 246.

Circumscripția Sanitară Veterinară și pentru Siguranța Alimentelor Constanța oficial 3 - dr. Ionescu Ion, tel. 0784/206522, B-dul. I.C.Brătianu nr 246.

Direcția Sanitară Veterinară și pentru Siguranța Alimentelor Constanța, Str. Șos. Mangaliei nr. 78, tel. 0241/682417 – dr. Nica George Gabriel.

Sectiunea a 5-a Analiza riscurilor de incendiu

Cuprinde referiri cu privire la analizarea şi diferenţierea riscurilor de incendiu după context: statistica incendiilor şi a altor situaţii de urgenţă, evidenţele existente pe localităţi, operatori economici, instalaţii publice etc., fond construit, vegetaţie sau vehicule. Riscul producerii de incendii este următorul :

- la case și gospodăriile populației;
- la pajiști;
- la păduri;
- la obiectivele economice;
- la autovehicule;
- alte situații.

Incendiile la case și anexe gospodărești au o frecvență mai mare în perioada

sezonului rece când se fac focurile la sobe, aceeași situație fiind întâlnită și la agenții economici. La pajiști și resturi vegetale primăvara, la păduri în perioada de vară. Tot vara mai pot apărea incendii și la culturile agricole (păioase).

Anul 2021 a fost marcat de mai multe incendii devastatoare în județul Constanța. Mai multe persoane și-au pierdut viața în urma acestora și zeci de familii și-au pierdut toate bunurile.

Printre incendiile devastatoare ce au avut loc anul acesta în județul Constanța se află explozia violentă de la Rafinăria Petromidia Năvodari, incendiul de la Secția ATI a Spitalului de Boli Infecțioase din Constanța și incendiul devastator din blocul de pe strada Prelungirea Sergent Nicolae Grindeanu din Constanța.

La o zi după tragedia de la Rafinăria Petromidia Năvodari un incendiu violent a izbucnit, la un depozit situat pe strada Industrială. Potrivit martorilor, trei explozii s-ar fi auzit înainte de izbucnirea flăcărilor.
În jurul orei 17.00 constănțenii au primit mesaje pe telefon de la Ro-Alert prin care sunt anunțați că la Celco, Zona Industrială - Constanța s-a produs o explozie urmată de incendiu cu degajări mari de noxe.

În dimineața zilei de 01 octombrie 2021, Inspectoratul pentru Situații de Urgență „Dobrogea" a fost solicitat să intervină în municipiul Constanța, la Spitalul de Boli Infecțioase, la secția de Terapie Intensivă.
Anul 2022 a fost marcat de incendiii devastatoare în județul Constanța, soldate atât cu pagube material majore, cât și cu victime.
O explozie violentă a avut loc într-un bloc de locuințe de pe strada Egretei din municipiul Constanța. Zeci de persoane au fost evacuate din locuințe de pompieri în toiul nopții. Două persoane au ajuns în stare gravă la spital, iar mai multe locuințe au fost avariate în proporție destul de mare.
Pompierii din cadrul Inspectoratului pentru Situații de Urgență Dobrogea al Județului Constanța au fost solicitați în cursul nopții de 15 aprilie să intervină în municipiul Constanța. Potrivit reprezentanților ISU Dobrogea un incendiu a izbucnit la o sală de fitness de pe strada Soveja din Constanța.
Pompierii din cadrul Inspectoratului pentru Situații de Urgență Dobrogea al Județului Constanța au fost solicitați să intervină în data de 28 august la un incendiu în cartierul Tomis Plus din Constanța. Potrivit ISU Dobrogea la incendiul de la biserica din Constanța au fost afectate de incendiu și fum 4 din 11 apartamente. Celelalte șapte apartamente au fost afectate de fum. De asemenea a fost afectată de incendiu și latura dinspre biserică a fațadei blocului.
În seara de 15 octombrie 2022, în jurul orei 22.00 pompierii ISU Dobrogea erau solicitați să intervină la clădirea Arhiepiscopiei Tomisului din Constnața acolo unde izbucnise un puternic incendiu. Desfășurarea de forțe din partea pompierilor a fost una impresionată, venind în sprijin atât societăți private, cât și primăria.

Sectiunea a 6-a Analiza riscurilor sociale

Se produc pe fondul unui val de nemulţumiri ale maselor de oameni cauzate de probleme salariale, întârzierea acordării unor drepturi, comportamentul neadecvat al conducătorilor şi aleşilor, nesoluţionarea legală şi operativă a faptelor abuzive şi de corupţie comise de instituţii şi persoane investite cu responsabilităţi de cercetare şi sancţionare juridică. Aceste riscuri pot fi amplificate pe timpul adunărilor populare, cetăţeneşti şi electorale, serbărilor istorice, în locurile aglomerate (pieţe, târguri, magazine etc.), pe timpul disputelor sportive, când se pot produce atacuri teroriste şi alte ameninţări sau distrugerea de bunuri de utilitate publică. În municipiul Constanța, deşi problemele economiei de piaţă, cu deosebire şomajul, au afectat într-o măsură destul de mare domeniul social, n-au existat nemulţumiri în masă ale populaţiei şi nu s-au produs riscuri sociale deoarece, factorii de conducere locali au tratat şi rezolvat conflictele din faza incipientă. Se pare că odată cu intrarea României în U.E., de la 01 ianuarie 2007, acest tip de risc se diminuează sau cel puţin, nemulţumirile de natură salarială şi

ANEXA LA HCLM NR. 303 2023

acordare a drepturilor omului, vor scădea tot mai mult. Totuşi, atenţia se va accentua cu prilejul evenimentelor, devenite tradiţionale în municipiul Constanța, cum ar fi:

Manifestări culturale, sportive şi religioase Ianuarie:

- Slujbe religioase cu ocazia BOBOTEZEI - Manifestări dedicate ZILEI UNIRII Aprilie : - Manifestări religioase în zona lăcaşelor de cult cu ocazia Sărbătorilor Pascale.

Mai : - Manifestări prilejuite de sărbatoarea zilelor de 1 si 2 Mai - Manifestări culturale dedicate Zilei Independenței, Zilei Victoriei, și Zilei Europei, Zilele orașului.

Iunie : - Manifestări prilejuite de sărbătoarea zilei de 1 iunie. În fiecare zi de duminică în Constanța se organizează târgul săptămânal în aer liber.

Iulie: - O acţiune complexă şi care necesitată o desfăşurare amplă de forţe şi mijloace a fost festivalul NEVERSEA organizat pe plaja Modern.

- Spectacol organizat în municipiul Constanța cu ocazia Revelionului.

Alte riscuri sociale ce se mai pot manifesta în municipiul Constanța sunt:

- lipsa de dezvoltare economică care determină imposibilitatea existenței unui loc de muncă stabil ;

- nivelul scăzut de cultură, pe fondul căruia faptele cu violență se comit în cele mai multe cazuri fără ca autorii să aibă reprezentarea consecințelor ;

- consumul exagerat de alcool, atât de victime cât și de autori, pe fondul problemelor economico-sociale cu care se confruntă populația.

Secţiunea a 7-a. Analiza altor tipuri de riscuri

Analizând statistica unor evenimente ca: lunar, accidentele de circulaţie grave, plecările în masă din ţară a forţei de muncă calificate, creşterea fenomenelor de piraterie şi terorism terestru şi aerian, gradul scăzut de civilizaţie a unei părţi însemnate din populaţia ţării coroborat cu fenomenul de migraţie – toate fac să crească intervenţiile pentru alte tipuri de riscuri, aşa cum sunt descarcerări, asistenţă medicală şi transport medical, deblocări de persoane, evacuare şi autoevacuare, distrugerea focarelor de infecţie şi parazitare, salvarea de la înălţime / scoaterea din puţuri a animalelor căzute şi persoanelor labile psihic hotărâte să se sinucidă, dar şi altele precum scoaterea apei de la subsoluri de bloc, beciuri şi fântâni inundate.

Zone cu risc crescut

Elementele care sunt avute în vedere, pentru stabilirea zonelor de risc crescut: a) căi de comunicaţie;

b) spitalele de pe raza municipiilor;

c) instalaţiile tehnologice;

d) zonele inundabile.

Se pot stabili trei clasificări ale zonelor de risc:

a)Zone de risc dominant urbane;

b)Zone de risc periurbane (comune limitrofe marilor oraşe, zone industriale sau comerciale);

c)Zone de risc rurale.

CAPITOLUL IV. ACOPERIREA RISCURILOR

Secțiunea 1. Concepția desfășurării acțiunilor de protecție-intervenție

Elaborarea concepției de desfășurare a acțiunilor de protecție-intervenție constă în stabilirea etapelor și fazelor de intervenție, în funcție de evoluția probabilă a situațiilor de urgență, definirea obiectivelor, crearea de scenarii pe baza acțiunilor de dezvoltare, a premiselor referitoare la condițiile viitoare (completarea alternativelor față de obiectivele urmărite, identificarea și alegerea alternativei de acțiune optime și care recomandă planul de acțiune ce urmează să fie aplicat), selectarea cursului optim de acțiune și stabilirea dispozitivului de intervenție, luarea deciziei și precizarea/transmiterea acesteia la structuile proprii și cele de cooperare.

Evitarea manifestării riscurilor, reducerea frecvenței de producere ori limitarea consecințelor acestora se realizează prin următoarele acțiuni:

- Monitorizarea permanentă a parametrilor meteo, seismici, de mediu, hidrografici etc. și transmiterea datelor la autoritățile competente;
- Activități preventive ale autorităților, pe domenii de competență;
- Informarea populației asupra pericolelor specifice municipiului Constanța și asupra comportamentului de adoptat în cazul manifestării unui pericol;
- Exerciții și aplicații – **anexa nr. 24**

Activitățile preventive planificate, organizate și desfășurate în scopul acoperirii riscurilor sunt:

Controale și inspecții de prevenire;
Existența avizării/autorizării de securitate la incendiu și protecție civilă;
Asistența tehnică de specialitate;
Informarea preventivă;
Pregătirea populației;
Constatarea și sancționarea încălcărilor prevederilor legale;
Alte forme.

Planurile de intervenție vor cuprinde informații referitoare la:

- Categoriile de servicii de salvare/intervenție în raza de urgență și amplasarea forțelor de intervenție;
- Încadrarea și mijloacele de intervenție si protecție a personalului/populației pentru fiecare tip de risc, pe categorii de forțe și mijloace;
- Zona de acoperire a riscurilor;
- Timpii de răspuns;
- Activitatea operațională, prin prezentarea detaliată a ponderii intervențiilor; asistența medicală de urgență, reanimare și descarcerare; deblocări/salvări de persoane; salvări de animale, etc.
- Alte informații considerate necesare.

Secțiunea a-2 a Etapele de realizare a acțiunilor

Desfășurarea intervenției cuprinde următoarele operațiuni principale:

a) Alertarea și/sau alarmarea forțelor de intervenție;
b) Informarea personalului de conducere asupra situației create;
c) Deplasarea la locul intervenției;
d) Intrarea în acțiune a forțelor, amplasarea mijloacelor și relizarea dispozitivului preliminar de intervenție;

ANEXA LA HCLM NR. 303/2023

e) Transmiterea dispozițiilor preliminare;
f) Recunoașterea, analiza situației, luarea deciziei și darea dispoziției de intervenție;
g) Evacuarea, salvarea și/sau protejarea persoanelor, animalelor și bunurilor;
h) Realizarea, adaptarea și finalizarea dispozitivului de intervenție la situația concretă;
i) Manevra de forțe;
j) Localizarea și limitarea efectelor evenimentului/dezastrului;
k) Înlăturarea unor efecte negative ale evenimentui/dezastrului;
l) Regruparea forțelor și a mijloacelor după îndeplinirea misiunii;
m) Stabilirea cauzei producerii evenimentului și a condițiilor care au favorizat evoluția acestuia;
n) Întocmirea procesului-verbal de intervenție și a raportului de intervenție;
o) Retragerea forțelor și mijloacelor de la locul acțiunii în locul de dislocare permanentă;
p) Restabilirea capacității de intervenție;
q) Analiza intervențiilor și evidentierea măsurilor de prevenire/optimizare necesare.

Secțiunea a 3-a Faze de urgență a acțiunilor

În funcție de locul, natura, amploarea și de evoluția evenimentului, intervențiile sunt organizate astfel:

- Urgența I- asigurată de forțele și mijloacele de intervenție aparținând Inspectoratului pentru Situații de urgență Dobrogea al județului Constanța;
- Urgența a-II-a- asigurată de forțele și mijloacele de intervenție organizate la nivelul municipiului;
- Urgența a-III-a- asigurată de forțe și mijloace de intervenție aparținând localităților învecinate;
- Urgența a-IV-a- asigurată de grupări operative dislocate la ordinul Inspectoratului General pentru Situații de Urgență.

Secțiunea a-4-a Acțiunile de protecție-intervenție

Acțiuni și măsuri predezastru (în timp de pace) presupun:

- Identificarea și luarea în evidență a surselor și zonelor probabile de risc la dezastre sau conflict armat;
- Monitorizarea acelor surse de risc ale căror parametri de manifestare permit acest lucru;
- Constiturea și pregătirea forțelor și mijloacelor de intervenție;
- Constituirea sistemului de înștiințare și alarmare (prevenire) în cazul atingerii sau depășirii parametrilor de siguranță;
- Realizarea graduală a măsurilor specifice de protecție civilă corespunzator fondurilor alocate;
- Constituirea sistemului de conducere;
- Elaborarea unor prognoze la sursele și zonele de risc la care procesul de producție permite;
- Elaborarea planurilor de protecție și intervenție pentru mai multe variante posibile pe baza unor scenarii ipotetice;
- Elaborarea planurilor de cooperare între structurile de urgențe și alte

forțe și mijloace prevăzute pentru a participa la misiuni de sprijin și asistență umanitară.

Acțiunile și măsurile pe timpul producerii și desfășurării dezastrului (în timp de criză) vor consta în:

- Luarea măsurilor urgente de alarmare (alertare) a populației, pentru scoaterea ei în afara zonelor de pericol;
- Desfășurarea unor acțiuni oportune și energice pentru protejarea vieții cetățenilor și animalelor, salvarea unor bunuri materiale de valoare;
- Intensificarea măsurilor de protecție, în vederea reducerii efectelor dezastrelor și/sau acțiunilor militare;
- Ridicarea capacității de intervenție a forțelor și mijloacelor participante, prin mobilizare și efectuarea de rechiziții;
- Punerea în aplicare a planurilor de protecție și intervenție întocmite din timp de normalitate după revederea și actualizarea acestora.

Acțiuni și măsuri postdezastru (pe termen scurt, mediu și lung):

- În cazul acțiunilor și măsurilor pe termen scurt se are în vedere:
  -continuarea acțiunilor de căutare-salvare;
  -evaluarea situației pierderilor și distrugerilor provocate de dezastre și/sau acțiunile militare;
  -analiza capacității de răspuns impusă de situația și existentul forțelor și mijloacelor planificate să participe la acțiuni de intervenție;
  -analiza necesarului de sprijin și asistență umanitară și demararea demersurilor pentru obținerea acestui sprijin;
  -coordonarea unitară a forțelor și mijloacelor de intervenție;
  -asigurarea condițiilor minimale de protecție și siguranță pentru populația aflată în dificultate.
- În cazul acțiunilor și măsurilor pe termen mediu se are în vedere:
  -continuarea acțiunilor de căutare-salvare și a celor de evaluare a situației pierderilor și distrugerilor;
  -crearea condițiilor de trai normale pentru populația sinistrată;
  -colectarea, depozitarea și distribuirea echitabilă a ajutoarelor umanitare de strictă necesitate;
  -înlăturarea eșalonată a urmărilor dezastrelor și/sau a acțiunilor militare;
  -refacerea principalelor elemente de infrastructură și a utilităților de gospodărire comunală.
- În cazul acțiunilor și măsurilor pe termen lung:
  -se vor continua acțiunile de sprijinire a populației afectate;
  -înlăturarea efectelor dezastrelor și/sau a acțiunilor militare;
  -participarea la refacerea tuturor elementelor de infrastructură și a unităților de gospodărire comunală;
  -relocarea populației evacuate, eventual a celor sinistrați;
  -asigurarea condițiilor pentru reluarea în situație de normalitate a activităților social-economice;
  -refacerea capacității de intervenție.

Forțele de intervenție specializate acționează conform domeniului lor de competență pentru:

- Salvarea și/sau protejarea oamenilor, animalelor și bunurilor materiale, evacuarea și transportul victimelor, cazarea sinistraților, aprovizionarea cu alimente, medicamente și materiale de primă necesitate;
- Acordarea primului ajutor medical și psihologic, precum și participarea la evacuarea populației, instituțiilor publice și a operatorilor economici

ANEXA LA HCLM NR. 303 /2023

afectați;

- Aplicarea măsurilor privind ordinea și siguranța publică pe timpul producerii situației de urgență specifice;
- Dirijarea și îndrumarea circulației pe direcțiile și în zonele stabilite ca accesibile;
- Diminuarea și/sau eliminarea avariilor la rețele și clădiri cu funcțiuni esențiale, a căror integritate pe durata cutremurelor este vitală pentru protecția populatiei: sediile formațiunilor de intervenție și instituțiilor cu responsabilități în gestionarea situațiilor de urgență și ale poliției, apărarea și securitatea națională, spitale și alte construcții aferente serviciilor sanitare care sunt dotate cu secții de chirurgie și de urgență, stațiile de producere și distributie a energiei și/sau care asigură servicii esențiale pentru celelalte categorii de clădiri menționate, garajele de vehicule ale serviciilor de urgență de diferite categorii, rezervoare de apă și stații de pompare esențiale pentru situații de urgență, clădiri care conțin gaze toxice, explozivi și alte substanțe periculoase, precum și pentru căi de transport, clădiri pentru învățământ;
- Limitarea proporțiilor situației de urgență specifice și înlăturarea efectelor acesteia cu mijloacele din dotare.

Măsurile de evitare a manifestării riscurilor, de reducere a frecvenței de producere, limitare a consecințelor acestora, pe tipuri de riscuri sunt prezentate în **anexa 25.**

Protecția prin înștiințare, avertizare și alarmare

Înștiintarea se realizează pe baza informațiilor primite de la Inspectoratul pentru Situații de Urgență Județean, de la populație sau de la structurile care monitorizează sursele de risc.

Avertizarea se realizează de administrația publică locală prin personalul propriu de specialitate, folosind mijloacele de averizare specifice, în baza înștiințării primite de la structurile abilitate.

Alarmarea se realizează de autoritățile administrației publice locale prin mijloace de alarmare specifice, pe baza înștiințării primite de la structurile abilitate.

Situația mijloacelor de alarmare specifice-sirene electronice și electrice de alarmare este prezentată în **anexa 26**.

Schema de avertizare și alarmare publică a municipiului Constanța este prezentată în **anexa 26**.

Harta cu dispunerea mijloacelor de alarmare publică și zonele de audibilitate este prezentată în **anexa 26**.

Protecția prin adăpostire

Protecția prin adăpostire se realizează prin folosirea adăposturilor publice de protecție civilă aflate în administrarea consiliului local, fondul privat de adăpostire realizat de operatorii economici, instituțiile publice și proprietarii de imobile, precum și alte spații care pot fi amenajate ca adăposturi simple. Această măsură se execută cu scopul de a asigura protectia populației, salariaților și animalelor, prin izolare în zona de acțiune a norului toxic.

Pentru protectia salariaților de la agenții economici unde s-a produs accidentul chimic sau de la alte întreprinderi din zona de acțiune a norului toxic, se pot folosi adăposturile special construite pentru protectie în caz de accident chimic, adăposturile de protectie civilă cu sistem de filtroventilatie sau izolarea prin adăpostire în imobile și aplicarea unor măsuri de etanșeizare.

Pentru protecția populației, adăpostirea se poate realiza prin izolare în locuințe, într-o încăpere la care se aplică măsuri de etanșeizare.

Animalele din fermele zootehnice, cele din gospodăriile individuale, se

protejează prin izolare în adăposturile curente folosite (grajduri, saivane) la care se realizează măsuri de etanșeizare și izolare pentru toată durata de acțiune a norului toxic.

Protecția nucleară, radiologică, chimică și biologică

Protecția nucleară, radiologică, chimică și biologică a populației se realizează prin mijloace de protecție individuală, colectivă sau prin alte măsuri tehnice și organizatorice specifice, cu prioritate în zonele de risc.

Instituțiile publice și agenții economici care produc, transportă, depozitează sau manipulează substanțe periculoase în cantități care pot pune în pericol viața și sănătatea cetățenilor, organizează și efectuează controlul contaminării radioactive, chimice și biologice a materiilor prime și produselor finite și realizează măsurile de decontaminare a personalului propriu, terenului, clădirilor și utilajelor.

Mijloacele de protecție individuală a cetățenilor se asigură portivit criteriilor stabilite prin actele normative în vigoare.

Protecția prin evacuare

Trecerea la executarea acțiunilor de evacuare în situații de dezastre se hotărăște de primar sau de prefect, după caz, la propunerea comitetului pentru situații de urgență competent.

Evacuarea în situații de urgență se realizează conform planului de evacuare întocmit în acest scop și prezentat în extras în **anexa 26**.

Acțiuni de protecție și intervenție în caz de cutremur

-executarea cercetării raionului și delimitarea zonelor (construcțiilor) cu grad ridicat de pericol;

-amenajarea căilor de acces pentru salvarea victimelor, acordarea primului ajutor, trierea și evacuarea populației și a bunurilor materiale de către formațiunile de deblocare-salvare în cooperare cu cele sanitare și alte formațiuni;

-amenajarea și asigurarea funcționării punctelor de adunare sinistrați;

-distribuirea ajutoarelor, asigurarea nevoilor de apă, hrană și medicamente;

-localizarea și înlăturarea urmărilor avariilor la rețelele de utilitate publică și stingerea incendiilor, precum și reabilitarea zonei;

-pe timpul intervenției se va avea în vedere permanent existența pericolului apariției unui dezastru complementar;

Măsurile de protecție și intervenție în caz de cutremur sunt cuprinse în planuri specifice prezentate în extras în **anexa 26**.

Acțiuni de protecție și intervenție în cazul accidentelor chimice

-cercetarea raionului contaminat, identificarea naturii și concentrației substanțelor toxice industriale, delimitarea raionului, a zonelor cu concentrații ridicate și grad ridicat de pericol, prin semnalizare vizibilă;

-izolarea sursei contaminării se va realiza numai de specialiști, echipe cu costume de protecție, aparate izolante și scule necesare remedierii avariei;

-realizarea unui perimetru de securitate prin măsuri de restricție a circulației și limitarea accesului în zonă;

-aplicarea primelor măsuri de prim ajutor persoanelor contaminate sau rănite, în locuri special amenajate;

-luarea măsurilor de protecție a personalului de intervenție;

-limitarea extinderii contaminării prin realizarea perdelelor de apă;

-executarea decontaminării din partea opusă vântului;

-instalarea punctelor de decontaminare în afara zonelor contaminate;

-înștiințarea și alarmarea populației din zonele afectate;

-protecția populației prin folosirea mijloacelor de protecție individuală și colectivă;

-evacuarea populației din zonele afectate;

Acțiuni de protecție și intervenție în cazul producerii unor incendii și explozii:

-stingerea incendiilor, coordonarea, controlul și acordarea asistenței medicale;

ANEXA LA HCLM NR. 303/2023

-salvarea și/sau protejarea oamenilor, animalelor și bunurilor aflate în pericol;

-acordarea primului ajutor medical, trierea și evacuarea populației precum și a bunurilor materiale;

-limitarea proporțiilor dezastrului și înlăturarea consecințelor acestuia;

-asigurarea asistenței medicale de urgență;

Acțiuni de protecție și intervenție în cazul producerii inundațiilor

-evacuarea populației și a bunurilor materiale afectate ca urmare a producerii inundațiilor;

-relocarea persoanelor sinistrate;

-acordarea asistenței medicale de urgență persoanelor afectate;

-distribuirea ajutoarelor, asigurarea nevoilor de apă, hrană și medicamente;

-limitarea proporțiilor dezastrului și înlăturarea consecințelor acestuia.

Acțiuni de protecție și intervenție în cazul producerii alunecărilor (prăbușirilor) de teren

-evacuarea populației și a bunurilor materiale;

-relocarea de urgență a persoanelor sinistrate;

-căutarea și salvarea eventualelor victime;

-acordarea asistenței medicale de urgență persoanelor afectate;

-evaluarea efectelor generate de alunecările de teren prin echipe de experți.

Planurile de intervenție sunt prezentate în **anexa 26.**

Regulile de comportare în cazul producerii situațiilor de urgență sunt prezentate în **anexa 27**.

Secțiunea a-5 a Instruirea

Factorii de decizie din administrația locală, conducătorii operatorilor economici și ai instituțiilor publice au obligația de a asigura cunoașterea de către forțele destinate intervenției, precum și de către populație a modalităților de acțiune conform planului de analiză și acoperire a riscurilor. Instruirea se execută conform planurilor de pregătire întocmite în acest scop prin convocări, cursuri, antrenamente, exerciții și aplicații.

Secțiunea a-6-a Realizarea circuitului informațional-decizional și de cooperare

Sistemul informațional-decizional cuprinde ansamblul subsistemelor destinate observării, detectării, măsurării, înregistrării, stocării și prelucrării datelor specifice, alarmării, notificării, culegerii și transmiterii informațiilor și a deciziilor de către factorii implicați în acțiunile de prevenire și gestionare a unei situații de urgență.

Comitetul Local pentru Situații de Urgență, conducerile operatorilor economici și instituțiilor amplasate în zone de risc au obligația să asigure preluarea de la Centrul Meteorologic Regional Dobrogea a datelor și avertizărilor meteorologice în vederea declanșării acțiunilor preventive și de intervenție.

Trebuie să asigure informarea secretariatului tehnic Permanent al Comitetului Județean pentru Situații de Urgență asupra locului producerii unei situații de urgență specifică, evoluția acesteia, efectelor negative produse, precum și asupra măsurilor luate, materializată prin rapoarte operative.

Schema circuitului informațional-decizional și de cooperare este prezentată în **anexa 28.**

CAPITOLUL 5 RESURSE UMANE, MATERIALE, FINANCIARE

În funcţie de categoriile de riscuri identificate, macanismele şi condiţiile de producere/manifestare, de amploarea şi efectele posibile ale acestora, se stabilesc tipurile de forţe şi mijloace necesare de prevenire şi combatere a riscurilor, astfel:

- Compartiment de prevenire;
- Servicii private pentru situaţii de urgenţă la operatorii economici sursă de risc;
- Forţe şi mijloace de intervenţie aparţinând operatorilor economici de pe raza municipiului;
- Formaţiuni de asistenţă medicală de urgenţă şi descarcerare;
- Alte formaţiuni de salvare: Crucea Roşie, Salvamar, scafandri profesionişti, etc.

Pe lângă tipurile de forţe precizate, mai pot acţiona, după caz, în condiţiile legii:

Formaţiuni ale Inspectoratului pentru Situaţii de Urgenţă Judeţean;

- Unităţile poliţiei;
- Unităţile jandarmeriei;
- Unităţile poliţiei de frontieră;
- Structurile poliţiei locale;
- Detaşamente specializate din cadrul Ministerului Apărării;
- Unitatea specială de aviaţie din cadrul Ministerului Afacerilor Interne;
- Unităţi şi formaţiuni sanitare;
- Unităţi şi formaţiuni sanitar veterinare şi pentru siguranţa alimentelor;
- Formaţiuni de pază a persoanelor şi a bunurilor;

Forţele auxiliare se stabilesc din rândul populaţiei şi salariaţilor, al formaţiunilor de voluntari, altele decât cele instruite special pentru situaţii de urgenţă, care acţionează conform sarcinilor stabilite pentru formaţiunile de protecţie civilă organizate la operatorii economici în planurile de apărare specifice, elaborate potrivit legii.

Alocarea resurselor materiale şi financiare necesare desfăşurării activităţii de analiză şi acoperire a riscurilor se realizează, potrivit reglementărilor în vigoare, prin planul de asigurare cu resurse umane, materiale şi financiare pentru gestionarea situaţiilor de urgenţă.

Situația resurselor, tabelul cu stocul de mijloace și materiale de apărare existente este prezentată în **anexa 29.**

ANEXA LA HCLM NR. 303 /2023

CAPITOLUL VI LOGISTICA ACȚIUNILOR

Sistemul forțelor și mijloacelor de intervenție în cazul producerii unei situații de urgență se stabilește prin planurile de apărare specifice elaborate, potrivit legii, conform reglementărilor privind prevenirea și gestionarea situațiilor de urgență specifice tipurilor de riscuri.

Forțele și mijloacele de intervenție se organizează, se stabilesc și se pregătesc din timp și acționează conform sarcinilor stabilite prin planurile de apărare specifice.

Logistica acțiunilor de pregătire teoretică și practică, de prevenire și gestionare a situației de urgență specifice se asigură de autoritatea publică locală, instituțiile și operatorii economici cu atribuții în domeniu, în raport de răspunderi, măsuri și resurse necesare.

LISTA

DE ACTUALIZĂRI A PLANULUI

ANEXA LA HCLM NR. 303 / 2023

Nr. Crt. Pag.	Conţinutul actualizării	Data efectuării actualizării	Semnătura
	TOATĂ STRUCTURA	2023	

ANEXA 1 LA PLANUL DE ANALIZĂ ȘI ACOPERIRE A RISCURILOR

STRUCTURI ORGANIZATORICE IMPLICATE

Structuri organizatorice implicate

ANEXA LA HCLM NR. 303 / 2023

LOCALITATEA	MUNICIPIUL CONSTANŢA

LOCALITATE	DETALII (denumiri în clar)
ADRESA SEDIULUI PRIMĂRIEI	B-dul. Tomis, nr.51 Telefon: 0241.48.81.00 fax: 0241.48.81.95; 0241.48.81.01 **E-mail: primarie@primaria-constanta.ro**
OPERATORI ECONOMICI / INSTITUŢII ÎN SUBORDINE:	**Administrația fondului imobiliar SRL** B-dul. Tomis nr. 101 Telefon - fax: 0241.58.05.23 **Email: public@raedpp-constanta.ro**
	TERMOFICARE CONSTANȚA S.R.L. Str. Badea Cârțan nr.16A Telefon/ Fax : 0241.61.69.37 **Email: secretariat@radetconstanta.ro**
	CT BUS S.A. Str. Industrială 8 Telefon: 0241.54.34.26 **Email: office@ctbus.ro**
	S.P.I.T.V.B.L (Taxe Și impozite) B-dul. Tomis nr. 112 Telefon: 0241 48.85.50; Fax: 0241 48.85.59 **Email: office@spit-ct.ro**
	S.C.I.L. CONFORT URBAN SRL Str. Vârful cu Dor nr.10 Telefon: 0241 67.22.99 **Email: secretariat@conforturban-ct.ro**
PRIMAR	Nume şi prenume – Vergil Chițac Telefon – 0723.381.386
VICEPRIMARI	Nume şi prenume – Ionuț Rusu Telefon - 0723.158.311
SECRETAR	Nume şi prenume – Fulvia Antonela Dinescu Telefon – 0726.713.376

1.Operatori economici/instituţii publice în subordine

Denumire	Domeniul de activitate	Riscuri specifice
Administrația fondului imobiliar SRL	Administrare târguri şi pieţe Administrare imobile	Cutremur, inundaţii, alunecări şi prăbuşiri de teren, epidemii, epizotii, accidente tehnologice
R.A.D.E.T. – Termoficare Constanța SRL	Distribuire energie termică	Cutremur, inundaţii, alunecări

		şi prăbuşiri de teren, epidemii, epizotii, accidente tehnologice, eşecul utilităţilor
CT BUS S.A.	Transport în comun	Cutremur, inundaţii, alunecări şi prăbuşiri de teren, epidemii, epizotii, accidente tehnologice
S.P.I.T.V.B.L.	Taxe şi impozite	Cutremur, inundaţii, alunecări şi prăbuşiri de teren, epidemii, epizotii, accidente tehnologice
S.C.I.L. Confort Urban S.R.L.	Construcţii de căi de comunicaţie terestră şi construcţii destinate sportului	Cutremur, inundaţii, alunecări şi prăbuşiri de teren, epidemii, epizotii, accidente tehnologice

***1.* Tipuri de riscuri specifice:**

A. Riscuri naturale:	*DA*	*NU*	*Detalii*
- fenomene meteorologice periculoase	X		*Furtuni, tornade* : -la viteza vântului de 120 km/h se pot produce prăbuşiri de acoperişuri ale clădirilor, blocarea accesului pe căile rutiere de arbori doborâţi, întreruperi în alimentarea cu energie electrică alimentarea cu apă, energie termică, gaze, reţele de comunicaţii, provocând victime şi pagube materiale însemnate; -urmări: victime şi pagube materiale. *Inundaţii* : -rezultate ca urmare a ploilor torenţiale-posibile cantităţi de precipitaţii de peste 50 l/mp-inundarea gospodăriilor populaţiei, subsolurilor blocurilor şi apartamentelor de la parterul acestora, inundarea arterelor de circulaţie, premize pentru alunecări de teren; -urmări: victime şi pagube materiale. -cauzele inundării : sistem de canalizare ineficient în situaţia ploilor torenţiale cu cantităţi mari de precipitaţii în interval de timp scurt, receptori pluviali şi colectoare pluviale colmatate sau lipsa străzilor asfaltate, curţile imobilelor. *Înzepeziri, polei, îngheţ*: -fenomene care au ca urmări desfăşurarea dificilă a circulaţiei, probleme în deplasarea mijlocelor de intervenţie îngreunarea

ANEXA LA
HCLM NR. 303 /2023

			aprovizionării populaţiei cu produse alimentare, dificultăţi în alimentarea cu apă, energie electrică şi termică însemnate.
- alunecări de teren	X		Potenţialul de producere a alunecărilor de teren se considera scăzut, tipul alunecărilor-reactivate; se pot produce în zona costieră.
- incendii de pădure	X		Sunt posibile în situaţia temperaturilor ridicate şi pe timp de secetă în zona parcurilor, gospodăriilor populaţiei, zonele din extravilan, cartier Palazu Mare şi în zona costieră.
- fenomene distructive de origine geologică	X		Cutremurele de pământ pot afecta: -imobile vechi, în special în zona centrală şi peninsulară, existând peste 100 de imobile în pericol de prăbuşire; -blocuri de locuinţe, în special cele construite înainte de anul 1965; -la magnitudine 9, urmările sunt catastrofale (imobile, blocuri de locuinţe distruse, dar şi pericolul apariţiei valurilor uriaşe cu consecinţe dezastroase, în special în zona Peninsulară, staţiunea Mamaia, cartier Palazu Mare); -întreruperea alimentării cu energie electrică, alimentarea cu apă, energie termică şi gaze; -întreruperea reţelelor de comunicaţii (telefonie, cablu); -producerea de accidente majore la agenţii economici, în special la cei cu surse potenţiale de risc chimic, incendiu sau explozie; -blocarea arterelor de circulaţie, îngreunarea desfăşurării circulaţiei şi intervenţiei formaţiunilor de salvare şi stingere a incendiilor.
B. Riscuri tehnologice:	**D A**	**N U**	**Detalii**
- accidente, avarii, incendii şi explozii	X		Accidente tehnologice periculoase se pot produce la operatori economici mari dispuşi pe teritoriul municipiului Constanţa a căror activitate reprezintă surse de risc major pentru populaţie şi mediu : - S.C. OIL TERMINAL S.A. deţine: ţiţei, produse petoliere şi petrochimice; - S.C. ELECTROCENTRALE –CET PALAS deţine păcură; - S.C. CHIMPEX S.A.-azotat de amoniu - S.C. SANTIERUL NAVAL CONSTANŢA S.A. deţine oxigen lichid, bioxid de carbon lichid, acetilenă; - R.A.J.A. deţine clor; - Staţia de tratare a apei PALAS deţine clor; *Avarii :* - la reţeaua de alimentare cu gaze naturale aparţinând S.C. Engie SA, având drept consecinţe explozii, incendii, prăbuşiri de teren, victime şi pagube materiale.

			- la instalaţiile tehnologice ale agenţilor economici care lucrează sub presiune, cu urmări asupra construcţiilor învecinate, populaţiei şi angajaţilor. -explozii şi incendii de mari proporţii la S.C. TERMOELECTRICA, S.C. OIL TERMINAL S.A., S.C. CHIMPEX S.A., S.C. ARGUS S.A., S.C. DOBROGEA S.A., punctele termice ale R.A.D.E.T., staţii de alimentare cu produse petroliere şi GPL, puncte de desfacere butelii. *Accidente:* - pe căile rutiere, în special accidentele de circulaţie cu mijloace de transport în comun. - accidente aeriene-având în vedere ca Municipiul Constanţa se află în zona culoarelor de zbor ale aviaţiei civile şi zona de acţiune a aviaţiei militare de pe bazele aeriene româneşti NATO. - accidente la instalaţiile de transport pe cablu-telegondolă din staţiunea Mamaia. Accidente nucleare, radiologice la C.N.E. Cernavodă: -un eventual accident nuclear la C.N.E. Cernavodă poate afecta şi municipiul Constanţa în funcţie de amploarea accidentului şi condiţiile meteorologice.
- poluare ape	X		Poluarea marină are drept consecinţă poluarea zonei costiere în municipiu şi plajele din staţiunea Mamaia.
- prăbuşiri de construcţii, instalaţii sau amenajări	X		Prăbuşirile de construcţii, instalaţii şi amenajări sunt urmare a : - vechimii clădirilor ; - nerespectării normativelor de proiectare şi construire; - exploatării şi întreţinerii necorespunzătoare a construcţiilor, instalaţiilor şi amenajărilor de orice fel.
- avarii la utilităţile publice	X		Prăbuşirile de construcţtii, instalaţii şi amenajări sunt urmare a : - vechimii clădirilor ; - nerespectării normativelor de proiectare şi construire; - exploatării şi întreţinerii necorespunzătoare a construcţiilor, instalaţiilor şi amenajărilor de orice fel.
- muniţie neexplodată	X		- care sunt descoperite cu ocazia executării diferitelor lucrări de şantier sau în alte situaţii. Pot provoca accidente majore soldate cu victime şi pagube materiale.

C. Riscuri biologice:	**DA**	**NU**	**Principal**	**Secundar**	**Detalii**

ANEXA LA
HCLM NR. 303 2023

- îmbolnăviri în masă		X			
- epidemii	X			X	Municipiul Constanta se află pe scara a II-a de risc privind morbiditatea crescută prin boli diareice acute-BDA. În aceste condiţii s-a impus instituirea unor măsuri generale de prevenire a BDA. S-a acordat asistenţă sanitară calificată la toate cazurile de aparitie a unor boli transmisibile care s-au prezentat la unităţile sanitare. Personalul medical a efectuat ancheta epidemiologică, urmând depistarea sursei de infecţie, măsuri în focar. În situaţia apariţei unei situaţii epidemiologice deosebite se constituie un comandament de coordonare a măsurilor de prevenire şi combatere la care vor participa reprezentanţii ASP, directorii de spitale, policlinici, şefii secţiilor de boli transmisibile, farmacişti. ASP a stabilt un număr de cadre medicale suplimentare disponibile de a participa în echipe de intervenţii, în situaţii epidemiologice deosebite.
-epizootii/zoonoze		X			La nivelul municipiului Constanţa nu s-au înregistrat situaţii deosebite pe linie sanitar-veterinară.

2. Sistemul de prevenire şi gestionare a situaţiilor de urgenţă:

Constituirea comitetului local pentru situaţii de urgenţă	Dispoziţia primarului nr. 3839/21.10.2022 (modificată de dispoziţia nr.1399/25.05.2023)
Regulamentul privind structura organizatorică, atribuţiunile funcţionale şi dotarea comitetului local pentru situaţii de urgenţă	Anexa la dispozitia primarului nr. 3839/21.10.2022
Organizarea pregătirii pentru intervenţie	- Planul de analiză şi acoperire a riscurilor; - Planul privind gestionarea situaţiilor de urgenţă generate de fenomene meteorologice periculoase pe timpul sezonului rece; - Planul de intervenţie în caz de

		cutremur/alunecări de teren; - Planul de intervenţie în caz de inundaţii; - Planul de intervenţie în cazul fenomenelor meteorologice periculoase pe timpul sezonului cald; - Planul de evacuare în situaţii de urgenţă al Municipiului Constanţa; -Schema de înștiințare-alarmare; - Planuri de intervenţie şi evacuare la societăţile cu riscuri mari (R.A.J.A.; Engie; PETROM; ŞANTIERUL NAVAL; OIL TERMINAL; ELECTROCENTRALE CONSTANŢA; SOCEP)
Nivelul de pregătire a personalului		FOARTE BUN
Asigurarea înştiinţării şi alarmării	- centrală telefonică	
	- tipul	
	- număr abonaţi	
	- telefon primărie	0241.488.100
	- telefon post poliţie;	112; 0241.54.32.32; 0241.65.67.48
	- fax primărie:	0241.488.195, 0241.488.101
	- radioreceptor	
	- sirene electrice:	39
	- sirene electronice:	24 (o sirenă electronică mobilă)
Asigurarea acţiunilor de evacuare	Conform planurilor de evacuare	
Logistica acţiunilor de intervenţie	Conform planului de asigurare cu resurse umane, materiale şi financiare	
Elaborarea planurilor pentru situaţii de urgenţă	- Planul de analiză şi acoperire a riscurilor; - Planul privind gestionarea situaţiilor de urgenţă generate de fenomene meteorologice periculoase pe timpul sezonului rece ; - Planul de intervenţie în caz de cutremur; - Planul de intervenţie în caz de inundaţii; - Planul de intervenţie în cazul fenomenelor periculoase; - Planul de evacuare în situaţii de urgenţă al Municipului Constanţa; - Planuri de intervenţie şi evacuare la societăţile cu riscuri mari (R.A.J.A.; DISTRIGAZ SUD ENGIE; PETROM; ŞANTIERUL NAVAL; OIL TERMINAL; ELECTROCENTRALE CONSTANŢA; SOCEP)	

3. Organizarea intervenţiei în situaţii de urgenţă

Notificare	da
Înştiinţare şi pregătirea pentru intervenţie	da
Amplasarea locului de conducere	Primăria municipiului Constanţa; P.C.

ANEXA LA
HCLM NR. 303/2023

	(B-dul. Tomis , bl. TD 15 sc. A)
Alarmarea populaţiei din zona de pericol	Conform Schemei de înştiinţare - alarmare
Măsuri de intervenţie operativă	Conform planurilor de intervenţie şi cooperare
Conducerea acţiunilor de intervenţie	Din primăria municipiului Constanţa şi din punctul de comandă
Forţe şi mijloace	Conform planurilor de intervenţie
Cooperarea cu alte forţe	Conform planurilor de cooperare

4. Sisteme de înştiinţare - alarmare

Dispecerat electronic de alarmare publică	da
Centrală telefonică	nu
- sirene electrice: - sirene electronice: - sirena electronică mobilă - clopote biserici	39 23 1 40

5.Căi de acces

Localizare	Situaţia existentă
Bulevardele, străzile şi aleile din municipiul Constanţa	

6.Serviciul voluntar pentru situaţii de urgenţă

Conform Legii 307/2006, art. 54, nu este organizat Serviciul voluntar pentru situaţii de urgenţă.

ANEXA LA
HCLM NR. 303 / 2023

ANEXA 2 LA PLANUL DE ANALIZĂ ȘI ACOPERIRE A RISCURILOR

LISTA AUTORITĂȚILOR ȘI FACTORILOR CU RESPONSABILITĂȚI ÎN ANALIZA ȘI ACOPERIREA RISCURILOR

ANEXA LA
HCLM NR. 303/2023

LISTA AUTORITĂTILOR ȘI FACTORILOR CARE AU RESPONSABILITĂȚI ÎN ANALIZA ȘI ACOPERIREA RISCURILOR ÎN MUNICIPIUL CONSTANȚA

Nr. crt.	Denumire autoritate	Funcția	Persoane de contact	Atribuții in P.A.A.R. conform fișei nr.
1	Primăria municipiului Constanța	Primar	Vergil Chițac 0723381386 0241 488 105	FIȘA NR.1
2		Viceprimari	Ionuț Rusu 0723158311	FIȘA NR.1
3	Consiliul local			FIȘA NR.2
4	Comitetul Local pentru Situații de Urgență	Primar	Vergil Chițac 0723381386 0241 488 105	FISA NR.3
5	Centrul Operativ pentru Situații de Urgență	Viceprimar	Ionuț Rusu 0723158311	FIȘA NR.4
6	Secretariatul Tehnic al CLSU		Șef birou Apărare civilă, SSM și SU - Florin Mocanu 0741 225 122 0241 488 108	
4	Direcția de sănătate publică	Director executiv Director executiv adjunct	Director exec. Schipor Cristina Mihaela 0728 111 979 0241 480 948 0241 480 939 Iliuță Ramona 0728 111 963 0241 838 330	FIȘA NR.5
5	Serviciul județean de ambulanță	Director medical interimar	Bădescu Panțuru Mirela Daniela 0241 624 711 0740 069 955	FIȘA NR.6
6	Direcția sanitar veterinară și pentru siguranța alimentelor	Director executiv	Nica George Gabriel 0784 206 528 0241 682 417	FIȘA NR.7
7	Poliția municipiului Constanța	Comisar șef	Lazăr Liviu 0752 130 879 0241 665 050	FIȘA NR.8
8	Insectoratul școlar județean	Insp. școlar	Georgescu Gabriel 0723 137 307	FIȘA NR.9
10	Crucea Roșie-Filiala Constanța	Director	Dir. Cristina Fodor Tel.0341 412 483 Miu Ionel 0770 530 191 0721 830 761	
11	Direcția de pază județeană	Director	Angelescu Mihai 0733 078 690 Dobrică Vasile 0788 529 553	

12	Centrul meteorologic Regional Dobrogea	Director executiv	Dir. Coțofan Marius 0735 205 261 0241 542 459 0341 803 394 Stamate Mia-Mirabela 0745 656 147 0241 543 054	FIȘA NR.10
13	Comandamentul Flotei	Lt. C-dor.	Boboc Mihai 0737 431 756 0241 615 700/198 Cpt. Vasile Alin 0769 405 445 0241 615 700/222	FIȘA NR.11
14	Inspectoratul Județean de Jandarmi	Colonel	Dache Cătălin 0723 331 173 Lt. col. Rădulescu Leontin 0749 067 285	FIȘA NR.12
16	Spitalul clinic de boli infecţioase	Manager	Dr.Cambrea Simona Claudia 0723 472 844 Crișan Mircea Leonard 0723 602 205 0241 484 501	
17	Garda de mediu	Comisar șef	Steluța Popescu 0742 091 444 0241 698 555	FIȘA NR.13
18	I.N.C.D.M.Grigore Antipa	Director	Timofte Florin 0724 884 523 Botea Costin 0721 764 994 0241 540 870	
19	Inspectoratul teritorial în construcții sud -est		Zlăteanu Sandu 0759 042 247 0241 611 607 Sava Cosmin 0759 042 424	FIȘA NR.14
20	R.A.J.A. Constanța	Director	Florea Adrian 0744 385 327 Neamțu Sorin 0745 169 331	FIȘA NR.15
21	Administrația Fondului Imobiliar	Șef serviciu	Chircorian Bogdan 0722 739 911 0723 321 516	
22	Termoficare SRL Constanța (R.A.D.E.T. Constanta)	Director general	Popa Liviu 0786 300 900 Orozan Bogdan 0751 263 095	FIȘA NR.16
23	CT BUS	Director	Dumitrache Aristide Cătălin 0724 535 791 Sv.0241 546 426	
24	Orange România Communications		Dumitru Dragoș 0760 246 725 Ungureanu Viorel 0767 801 547 0241 604 135	

ANEXA LA
HCLM NR. 303 / 2023

26	SC Distrigaz Sud Engie	Şef sector	Constantinescu Marian 0723 237 356	FIŞA NR.17

ANEXA LA HCLM NR. 303 / 2023

AUTORITATEA: **INSTITUŢIA PRIMARULUI**	Fişa nr. 1
I. - GESTIONAREA RISCURILOR	
a. - monitorizarea permanentă a parametrilor meteo, seismici, de mediu, hidrografici, etc. şi transmiterea datelor la autorităţile competente;	Culege, prelucrează şi analizează informaţiile primite de la structurile implicate în monitorizarea factorilor de risc. Asigură condiţiile de funcţionare a permanenţei la primării.
b. - controlul preventiv al autorităţilor pe domenii de competenţă;	Controlează modul în care instituţiile şi serviciile din subordinea Consiliului Local, gospodăriile populaţiei şi agenţii economici, respectă normele referitoare la prevenirea situaţiilor de urgenţă
c. - informare preventivă a populaţiei asupra pericolelor specifice unităţii administrativ teritoriale şi asupra comportamentului de adoptat în cazul manifestării unui pericol;	Informează periodic populaţia municipiului asupra pericolelor specifice unităţii administrativ teritoriale, identificate conform P.A.A.R.
d. - exerciţii şi aplicaţii;	Aprobă planurile de pregătire şi planificare a exerciţiilor de specialitate în domeniul situaţiilor de urgenţă. Conduce exerciţiile, aplicaţiile şi activităţile de pregătire în domeniul situaţiilor de urgenţă. Răspunde de alarmarea populaţiei în situaţii de urgenţă.
II. - RESURSE NECESARE	
a. - monitorizarea permanentă a parametrilor meteo, seismici, de mediu, hidrografici, etc. şi transmiterea datelor la autorităţile competente;	Propune fonduri necesare gestionării situaţiilor de urgenţă.
b. - controlul preventiv al autorităţilor pe domenii de competenţă;	
c. - informare preventivă a populaţiei asupra pericolelor specifice unităţii administrativ teritoriale şi asupra comportamentului de adoptat în cazul manifestării unui pericol;	Informarea se va realiza prin mass-media, distribuirea de pliante, exerciţii.
d. - exerciţii şi aplicaţii;	Vor fi folosite echipamentele şi tehnica aflate în dotare şi alte echipamente şi utilaje puse la dispoziţie în funcţie de specificul acţiunii.
III. - INTERVENŢIE	

a. - alarmare	Dispune în funcție de situație punerea în funcțiune a sistemului de înștiințare-alarmare, prin Centrul operativ.
b. - acțiuni de căutare/salvare/descarcerare	Conform P.A.A.R. cu mijloacele aflate in dotarea C.L.S.U.
c. - asistență medicală	În cazul producerii unei situații de urgență, se vor asigura măsurile de asistență medicală cu sprijinul instituțiilor abilitate.
d. - acțiuni de îndepărtare a manifestării pericolului produs	Vor fi luate măsurile specifice pentru îndepărtarea efectelor produse. Vor fi folosite echipamente și utilaje în funcție de specificul acțiunii.
e. - acțiuni de limitare a consecințelor unui pericol	Dispune folosirea tuturor mijloacelor disponibile pentru înlăturarea efectelor unui eveniment, inclusiv sprijinul operatorilor economici din municipiu în vederea restabilirii stării de normalitate.

ANEXA LA HCLM NR. 303 /2023

AUTORITATEA: CONSILIUL LOCAL	Fișa nr. 2
I. - GESTIONAREA RISCURILOR	
a. - monitorizarea permanentă a parametrilor meteo, seismici, de mediu, hidrografici, etc. și transmiterea datelor la autoritățile competente;	Primește și analizează informațiile primite de la structurile implicate în monitorizarea factorilor de risc.
b. - controlul preventiv al autorităților pe domenii de competență;	Prin structurile proprii și instituțiile/operatorii economici din subordine.
c. - informare preventivă a populației asupra pericolelor specifice unității administrativ teritoriale și asupra comportamentului de adoptat în cazul manifestării unui pericol;	Campanii informative
d. - exerciții și aplicații;	
II. - RESURSE NECESARE	
a. - monitorizarea permanentă a parametrilor meteo, seismici, de mediu, hidrografici, etc. și transmiterea datelor la autoritățile competente;	Aparatură de transmitere și prelucrare a datelor
b. - controlul preventiv al autorităților pe domenii de competență;	
c. - informare preventivă a populației asupra pericolelor specifice unității administrativ teritoriale și asupra comportamentului de adoptat în cazul manifestării unui pericol;	Susținere financiară a campaniilor informative

d. - exerciții și aplicații;	
III. - INTERVENȚIE	
a. - alarmare	
b. - acțiuni de căutare/salvare/descarcerare	
c. - asistență medicală	
d. - acțiuni de îndepărtare a manifestării pericolului produs	
e. - acțiuni de limitare a consecințelor unui pericol	

ANEXA LA HCLM NR. 303/2023

AUTORITATEA: COMITETUL LOCAL PENTRU SITUAȚII DE URGENȚĂ	Fișa nr. 3
I. - GESTIONAREA RISCURILOR	
a. - monitorizarea permanentă a parametrilor meteo, seismici, de mediu, hidrografici, etc. și transmiterea datelor la autoritățile competente;	Monitorizează şi evaluează permanent tipurile de risc identificate la nivelul municipiului.
b. - controlul preventiv al autorităților pe domenii de competență;	
c. - informare preventivă a populației asupra pericolelor specifice unității administrativ teritoriale și asupra comportamentului de adoptat în cazul manifestării unui pericol;	La primirea avertizărilor şi/ sau a informaţiilor privind manifestarea unui tip de risc pe teritoriul localităţii se asigură informarea preventivă a populaţiei cu privire la intervalul prognozat şi a măsurilor specifice ce trebuiesc adoptate în funcţie de pericolul existent.
d. - exerciții și aplicații;	coordonează exerciţiile executate la nivelul localităţii cu privire la gestionarea situaţiilor de urgenţă care se pot produce în funcţie de tipurile de risc identificate prin documentele specifice.
II. - RESURSE NECESARE	
a. - monitorizarea permanentă a parametrilor meteo, seismici, de mediu, hidrografici, etc. și transmiterea datelor la autoritățile competente;	Se realizează de Comitetul Local pentru Situaţii de Urgenţă, împreună cu celelalte instuţii existente la nivelul localităţii.
b. - controlul preventiv al autorităților pe domenii de competență;	
c. - informare preventivă a populației asupra pericolelor specifice unității administrativ teritoriale și asupra comportamentului de adoptat în cazul manifestării unui pericol;	Informarea preventivă a populației asupra tipurilor de risc identificate la nivelul localității, intervalul în care acestea se

ANEXA LA HCL NR. 303/2023

	pot manifesta, se face prin transmiterea mesajelor prin mijloace audio şi mass-media locală, prin Comitetul Local pentru Situaţii de Urgenţă cu mijloacele din dotare şi în cooperare cu cele ale celorlalte structuri cu atribuţii în domeniu.
d. - exerciţii şi aplicaţii;	Participă în cadrul exerciţiilor tactice privind gestionarea situaţiilor de urgenţă, cu forţele şi mijloacele avute la dispoziţie.
III. - INTERVENŢIE	
a. - alarmare	
b. - acţiuni de căutare/salvare/descarcerare	
c. - asistenţă medicală	Acordă asistenţă medicală de specialitate, prin unităţile şi structurile din subordine atât în prespital cât şi în spital.
d. - acţiuni de îndepărtare a manifestării pericolului produs	Participă la executarea măsurilor specifice pentru îndepărtarea manifestării pericolului produs, în colaborare/cooperare cu instituţiile/ structurile cu atribuţii în domeniu de la nivel local şi central, în funcţie de situaţia produsă.
e. - acţiuni de limitare a consecinţelor unui pericol	Participă la executarea măsurilor care se impun, împreună cu autorităţile şi instituţiile cu atribuţii în acest domeniu pentru limitarea consecinţelor evenimentului produs, în funcţie de tipul de risc manifestat.

AUTORITATEA: CENTRUL OPERATIV AL C.L.S.U.	Fişa nr. 4
I. - GESTIONAREA RISCURILOR	
a. - monitorizarea permanentă a parametrilor meteo, seismici, de mediu, hidrografici, etc. şi transmiterea datelor la autorităţile competente;	Centralizează şi transmit la Centrul operaţional judeţean date şi informaţii privind apariţia şi evoluţia stărilor potenţial generatoare de situaţii de urgenţă. Monitorizează situaţiile de urgenţă şi informează C.L.S.U., precum şi celelalte centre operative interesate. Îndeplinesc atribuţii similare

	centrelor operative cu activitate permanentă.
b. - controlul preventiv al autorităților pe domenii de competență;	
c. - informare preventivă a populației asupra pericolelor specifice unității administrativ teritoriale și asupra comportamentului de adoptat în cazul manifestării unui pericol;	Participarea la exercițiile și aplicațiile organizate conform Planului anual de pregătire în domeniul situațiilor de urgență. Realizarea de materiale, afișe, campanii informative prin mass-media.
d. - exerciții și aplicații;	Exerciții de simulare privind producerea unei situații de urgență.
II. - RESURSE NECESARE	
a. - monitorizarea permanentă a parametrilor meteo, seismici, de mediu, hidrografici, etc. și transmiterea datelor la autoritățile competente;	Centrul operativ prin aparatura specifică de transmitere și prelucrare a datelor.
b. - controlul preventiv al autorităților pe domenii de competență;	
c. - informare preventivă a populației asupra pericolelor specifice unității administrativ teritoriale și asupra comportamentului de adoptat în cazul manifestării unui pericol;	Realizarea de materiale, afișe, campanii informative prin mass-media.
d. - exerciții și aplicații;	Conform Planului anual de pregătire în domeniul situațiilor de urgență.
III. - INTERVENȚIE	
a. - alarmare	La dispoziția primarului pune în funcțiune sistemul de înștiințare-alarmare.
b. - acțiuni de căutare/salvare/descarcerare	În funcție de situație și de forțele și mijloacele din dotare.
c. - asistență medicală	Acordă asistență medicală de specialitate, prin unitățile și structurile din subordine.
d. - acțiuni de îndepărtare a manifestării pericolului produs	În funcție de situație și de forțele și mijloacele din dotare.
e. - acțiuni de limitare a consecințelor unui pericol	În funcție de situație și de forțele și mijloacele din dotare.

ANEXA LA HCLM NR. 303 / 2023

AUTORITATEA: DIRECȚIA DE SĂNĂTATE PUBLICĂ	Fișa nr. 5
I. - GESTIONAREA RISCURILOR	
a. - monitorizarea permanentă a parametrilor meteo, seismici, de mediu, hidrografici, etc. și transmiterea datelor la autoritățile competente;	Monitorizează și evaluează permanent factorii care pot conduce la apariția unor epidemii/ îmbolnăviri în masă.

b. - controlul preventiv al autorităţilor pe domenii de competenţă;	Execută controale de specialitate, prin compartimentele din subordine cu privire la respectarea normelor igienico-sanitare şi profilactice la instituţii şi agenţi economici.
c. - informare preventivă a populaţiei asupra pericolelor specifice unităţii administrativ teritoriale şi asupra comportamentului de adoptat în cazul manifestării unui pericol;	Informează operativ populaţia cu privire la pericolul apariţiei unor epidemii/ îmbolnăvirii în masă, sau a oricăror factori care pot conduce la de,gradarea stării de sănătate şi emit măsurile specifice care se impun pentru protecţia acesteia.
d. - exerciţii şi aplicaţii;	Participă, potrivit competenţelor, alături de celelalte instituţii şi structuri cu atribuţii în domeniu, în cadrul exerciţiilor tactice privind gestionarea situaţiilor de urgenţă care se pot produce pe teritoriul judeţului.
II. - RESURSE NECESARE	
a. - monitorizarea permanentă a parametrilor meteo, seismici, de mediu, hidrografici, etc. şi transmiterea datelor la autorităţile competente;	Se realizează cu personalul şi mijloacele din dotare.
b. - controlul preventiv al autorităţilor pe domenii de competenţă;	Se realizează cu personalul şi mijloacele din dotare, inopinat sau planificat.
c. - informare preventivă a populaţiei asupra pericolelor specifice unităţii administrativ teritoriale şi asupra comportamentului de adoptat în cazul manifestării unui pericol;	Se realizează prin mesaje prin mass-media locală şi/sau prin emiterea de pliante cu riscurile şi măsurile specifice care se impun.
d. - exerciţii şi aplicaţii;	Participă cu forţele şi mijloacele solicitate în cadrul acestor exerciţii.
III. - INTERVENŢIE	
a. - alarmare	
b. - acţiuni de căutare/salvare/descarcerare	
c. - asistenţă medicală	Acordă asistenţă medicală de specialitate, prin unităţile şi structurile din subordine atât în prespital cât şi în spital.
d. - acţiuni de îndepărtare a manifestării pericolului produs	Participă la executarea măsurilor specifice pentru îndepărtarea manifestării pericolului produs, în

ANEXA LA ORDIN NR. 303 /2023

ANEXA LA
HCEM NR. 303/2023

	colaborare/cooperare cu instituţiile/ structurile cu atribuţii în domeniu de la nivel local şi central, în funcţie de situaţia produsă.
e. - acţiuni de limitare a consecinţelor unui pericol	Participă la executarea măsurilor care se impun, împreună cu autorităţile şi instituţiile cu atribuţii în acest domeniu pentru limitarea consecinţelor evenimentului produs, în funcţie de tipul de risc manifestat.

AUTORITATEA: SERVICIUL DE AMBULANȚĂ JUDEȚEAN CONSTANȚA	Fișa nr.6
I. - GESTIONAREA RISCURILOR	
a. - monitorizarea permanentă a parametrilor meteo, seismici, de mediu, hidrografici, etc. și transmiterea datelor la autoritățile competente;	
b. - controlul preventiv al autorităților pe domenii de competență;	
c. - informare preventivă a populației asupra pericolelor specifice unității administrativ teritoriale și asupra comportamentului de adoptat în cazul manifestării unui pericol;	
d. - exerciții și aplicații;	- cu cine: ISU DOBROGEA - în ce domeniu de competenţă: asistenţa medicala de urgenţă - periodicitate: conform planificărilor anuale
II. - RESURSE NECESARE	
a. - monitorizarea permanentă a parametrilor meteo, seismici, de mediu, hidrografici, etc. și transmiterea datelor la autoritățile competente;	
b. - controlul preventiv al autorităților pe domenii de competență;	
c. - informare preventivă a populației asupra pericolelor specifice unității administrativ teritoriale și asupra comportamentului de adoptat în cazul manifestării unui pericol;	
d. - exerciții și aplicații;	
III. - INTERVENȚIE	
a. - alarmare	
b. - acțiuni de căutare/salvare/descarcerare	

ANEXA LA HCLM NR. 303 2023

c. - asistență medicală	-ce acţiuni întreprinde: asistenţă medicală de urgenţă şi transport medical asistat şi neasistat = ansamblul de măsuri diagnostice şi terapeutice întreprinse de către personal medical calificat - cu ce mijloace: ambulanţe tip C, B, A - timp de intrare în acţiune: a) 8 minute, pentru echipajele de prim ajutor calificat, în zonele urbane, la cel puţin 90% din cazurile de urgenţă; b) 12 minute, pentru echipajele de prim ajutor calificat, în zonele rurale, la cel puţin 75% din cazurile de urgenţă.
d. - acțiuni de îndepărtare a manifestării pericolului produs	
e. - acțiuni de limitare a consecințelor unui pericol	

AUTORITATEA: DIRECȚIA SANITAR VETERINARĂ ȘI PENTRU SIGURANȚA ALIMENTELOR	Fișa nr. 7
I. - GESTIONAREA RISCURILOR	
a. - monitorizarea permanentă a parametrilor meteo, seismici, de mediu, hidrografici, etc. și transmiterea datelor la autoritățile competente;	Monitorizează şi evaluează permanent starea de sănătate a animalelor prin acțiuni supraveghere, prevenire, control şi eradicare a bolilor la animale, a celor transmisibile de la animale la om, protecţia animalelor şi protecţia mediului, de identificare şi înregistrare a bovinelor, suinelor, ovinelor, caprinelor şi ecvideelor.
b. - controlul preventiv al autorităților pe domenii de competență;	Controale la: - exploatatiile comerciale autorizate/înregistrate din domeniul sănătății animale (bovine, ecvine, porcine, ovine, caprine, păsări, albine, - ferme piscicole, farmacii veterinare, - pet-shop-uri, unități D.D.D.; - exploatațiile comerciale autorizate/înregistrate din domeniul siguranței alimentelor de origine animală

ANEXA LA HCLM NR. 303/2023

	(abatoare; fabrici de preparare mezeluri; magazine alimentare; centre colectare lapte; unități fabricare brânzeturi, unități desfacere piețe, magazine alimentare, unități de tip supermarket/hypermarket); -exploatațiile comerciale autorizate/înregistrate din domeniul siguranței alimentelor de origine non animală (magazine alimentare, unități panificație, unități fabricare vinuri, unități fabricare bere, mori, unități de tip supermarket/hypermarket).
c. - informare preventivă a populației asupra pericolelor specifice unității administrativ teritoriale și asupra comportamentului de adoptat în cazul manifestării unui pericol;	În domeniul sănătății și bunăstării animalelor, al siguranței alimentelor de origine animală și non animală, informează periodic sau când este cazul, despre apariția în județ sau în alte județe ori țări vecine, a cazurilor de îmbolnăvire la animale sau oameni precum și măsurile care trebuiesc luate pentru a preveni apariția și răspândirea anumitor boli pe teritoriul județului Constanța, prin comunicate de presă în mass-media, scrisă si audio-vizuală.
d. - exerciții și aplicații;	Exerciții de simulare pentru: febra aftoasă, pesta porcină africană, pesta porcină clasică, pesta rumegătoarelor mici. La exercițiile de simulare participă toate instituțiile care fac parte din Centrul Local de Combatere a Bolilor.
II. - RESURSE NECESARE	
a. - monitorizarea permanentă a parametrilor meteo, seismici, de mediu, hidrografici, etc. și transmiterea datelor la autoritățile competente;	Prin inspectorii oficiali și prin medicii veterinari de liberă practică împuterniciți, recoltează probe, probe ce vor fi transmise către I.D.S.A. București, L.S.V.S.A. Constanța și alte laboratoare sanitare veterinare acreditate din țară.
b. - controlul preventiv al autorităților pe domenii de competență;	Materialele și echipamentele folosite, în cadrul controalelor oficiale, sunt asigurate de către A.N.S.V.S.A., conform

ANEXA LA
HCJM NR. 303/2023

	Ordinului nr.35/2016 și a planurilor de contingență și manualelor operaționale pentru fiecare boală în parte.
c. - informare preventivă a populației asupra pericolelor specifice unității administrativ teritoriale și asupra comportamentului de adoptat în cazul manifestării unui pericol;	Prin medicii veterinari oficiali din cadrul circumscripțiilor sanitare veterinare și pentru siguranța alimentelor oficiale, materiale informative /rapoarte, planuri de urgență, pliante, afișe. Campaniile informative se fac în mass-media locală, atât cea scrisă cât și cea audio-vizuală. Materialele folosite sunt: pliante, flyere, afișe. Locul de desfășurare este la sediul D.S.V.S.A. Constanța și în teren, la: fermă, fond de vânătoare, exploatație non profesională.
d. - exerciții și aplicații;	Echipamente de protecție de unică folosință, mănuși, cizme de cauciuc, și autolaboratoarele din dotarea D.S.V.S.A.
III. - INTERVENȚIE	
a. - alarmare	D.S.V.S.A.Constanța alcătuiește o echipa formată din specialiști din laborator și medici veterinari responsabili de specie, care se deplasează, în cel mai scurt timp, la fața locului pentru efectuarea anchetei epidemiologice și recoltarea de probe și expedierea lor către L.S.V.S.A. Constanța pentru a confirma sau infirma suspiciunea de boală.
b. - acțiuni de căutare/salvare/descarcerare	Se execută conform Manualului de diagnostic și Planului de contingență specifice fiecărei boli în parte.
c. - asistență medicală	După confirmarea bolii sunt alcătuite echipe formate din medici veterinari și asistenți veterinari.
d. - acțiuni de îndepărtare a manifestării pericolului produs	După confirmarea bolii: - Se întocmește ancheta epidemiologică finală; - Se declară oficial boala; - Se stabilesc zonele de restricție (zona de protecție și zona de supraveghere);

ANEXA LA
HCLM NR. 303 2023

	- Se alcătuiesc echipe de intervenţie în teren pentru: catagrafierea animalelor şi evaluarea acestora, uciderea animalelor, dezinfecţia exploataţiei; - Se notifică boala către A.N.S.V.S.A.
e. - acţiuni de limitare a consecinţelor unui pericol	Pentru limitarea propagării bolii în teritoriu se aplică măsurile stabilite pentru zonele de protecţie şi supraveghere: - recensământ al tuturor exploataţiilor cât de repede posibil; - circulaţia şi transportul animalelor pe drumurile publice sau private, excluzând, dacă este necesar, drumurile de deservire a exploataţiilor, sunt interzise, cu excepţia aprobării autorităţii competente; - camioanele şi celelalte vehicule şi echipamente utilizate

AUTORITATEA: INSPECTORATUL DE POLIŢIE JUDEŢEAN	Fişa nr. 8
I. - GESTIONAREA RISCURILOR	
a. - monitorizarea permanentă a parametrilor meteo, seismici, de mediu, hidrografici, etc. şi transmiterea datelor la autorităţile competente;	
b. - controlul preventiv al autorităţilor pe domenii de competenţă;	
c. - informare preventivă a populaţiei asupra pericolelor specifice unităţii administrativ teritoriale şi asupra comportamentului de adoptat în cazul manifestării unui pericol;	
d. - exerciţii şi aplicaţii;	La solicitare participă, potrivit competenţelor, alături de celelalte instituţii şi structuri cu atribuţii în domeniu, în cadrul exerciţiilor tactice privind gestionarea situaţiilor de urgenţă care se pot produce pe teritoriul municipiului Constanţa
II. - RESURSE NECESARE	
a. - monitorizarea permanentă a parametrilor meteo, seismici, de mediu, hidrografici, etc. şi transmiterea datelor la autorităţile competente;	

ANEXA LA HCLM NR. 303 2023

b. - controlul preventiv al autorităților pe domenii de competență;	
c. - informare preventivă a populației asupra pericolelor specifice unității administrativ teritoriale și asupra comportamentului de adoptat în cazul manifestării unui pericol;	
d. - exerciții și aplicații;	Mijloace materiale de protecție, intervenție specifice și de mobilitate aflate în dotarea structurii.
III. - INTERVENȚIE	
a. - alarmare	
b. - acțiuni de căutare/salvare/descarcerare	
c. - asistență medicală	
d. - acțiuni de îndepărtare a manifestării pericolului produs	Stabilirea şi comunicarea, prin efectivele aflate în serviciu, a primelor date şi informaţii privind tipului de risc produs în zona de competenţă; evaluarea posibilităţii de producere a efectelor secundare În zona afectată şi transmiterea datelor şi informaţiilor către autoritatea competentă pentru gestionarea situaţiei; Stabilirea şi comunicarea căilor de acces în zona afectată care pot fi utilizate de structurile specializate de intervenţie; Intensificarea măsurilor de menţinere a ordinii publice, a celor de combatere a infracţiunilor şi a altor fapte antisociale; Mijloace materiale de protecție, intervenție specifice și de mobilitate aflate în dotarea structurii.
e. - acțiuni de limitare a consecințelor unui pericol	Aplicarea măsurilor de interzicere a circulaţiei în zonele afectate şi dirijarea acesteia pe alte rute; Izolarea preliminară a zonei afectate şi devierea circulaţiei autovehiculelor şi persoanelor, în scopul diminuării pierderilor complementare; Mijloace materiale de protecție, intervenție specifice și de mobilitate aflate în dotarea structurii.

ANEXA LA
HCLM NR. 303/2023

AUTORITATEA: INSPECTORATUL ȘCOLAR JUDEȚEAN CONSTANȚA	Fișa nr.9
I. - GESTIONAREA RISCURILOR	
a. - monitorizarea permanentă a parametrilor meteo, seismici, de mediu, hidrografici, etc. și transmiterea datelor la autoritățile competente;	
b. - controlul preventiv al autorităților pe domenii de competență;	
c. - informare preventivă a populației asupra pericolelor specifice unității administrativ teritoriale și asupra comportamentului de adoptat în cazul manifestării unui pericol;	
d. - exerciții și aplicații;	În baza Protocolului privind pregătirea în domeniul situațiilor de urgență a copiilor, elevilor și studenților din învățământul național preuniversitar și superior, încheiat între Ministerul Afacerilor Interne nr. 62170/2013 și Ministerul Educației Naționale nr. 9647/2013, fiecare unitate/instituție de învățământ desfășoară obligatoriu semestrial cel puțin două exerciții practice de simulare privind modul de comportare și de acțiune în cazul producerii unei situații de urgență. La exercițiu participă toate persoanele din unitatea de învățământ.
II. - RESURSE NECESARE	
a. - monitorizarea permanentă a parametrilor meteo, seismici, de mediu, hidrografici, etc. și transmiterea datelor la autoritățile competente;	
b. - controlul preventiv al autorităților pe domenii de competență;	
c. - informare preventivă a populației asupra pericolelor specifice unității administrativ teritoriale și asupra comportamentului de adoptat în cazul manifestării unui pericol;	
d. - exerciții și aplicații;	Exercițiile se desfășoară la unitatea școlară cu participarea tuturor persoanelor și cu sprijinul Inspectoratului Județean pentru Situații de Urgență Dobrogea al Județului Constanța
III. - INTERVENȚIE	

ANEXA LA
HCLM NR. 303/2023

a. - alarmare	
b. - acțiuni de căutare/salvare/descarcerare	
c. - asistență medicală	
d. - acțiuni de îndepărtare a manifestării pericolului produs	
e. - acțiuni de limitare a consecințelor unui pericol	

AUTORITATEA: CENTRUL METEOROLOGIC REGIONAL DOBROGEA (C.M.R.D.)	Fișa nr. 10
I. - GESTIONAREA RISCURILOR	
a. - monitorizarea permanentă a parametrilor meteo, seismici, de mediu, hidrografici, etc. și transmiterea datelor la autoritățile competente;	Date transmise de stațiile meteorologice: - presiunea atmosferică (orar) - direcția și viteza vântului (orar) - temperatura și umezeala aerului (orar) - nebulozitatea (orar) - precipitațiile atmosferice (orar) - vizibilitatea orizontală (orar) - fenomene meteorologice (orar) - temperatura solului (la 6 ore)
b. - controlul preventiv al autorităților pe domenii de competență;	CMRD are in subordine o rețea formată din 21 stații meteorologice automate.
c. - informare preventivă a populației asupra pericolelor specifice unității administrativ teritoriale și asupra comportamentului de adoptat în cazul manifestării unui pericol;	- emite informări, atenționări, avertizări meteorologice..
d. - exerciții și aplicații;	Când este solicitată, CMRD participă cu date meteo la exercițiile de simulare organizate de autorități publice sau diferite entități.
II. - RESURSE NECESARE	
a. - monitorizarea permanentă a parametrilor meteo, seismici, de mediu, hidrografici, etc. și transmiterea datelor la autoritățile competente;	Aparatură specifică: stații meteorologice automate, calculatoare, echipamente de comunicații, sisteme de prelucrare și afișare a produselor meteorologice - loc de amplasare: platformele meteorologice, birourile stațiilor, meteorologice și sediul CMRD.
b. - controlul preventiv al autorităților pe domenii de competență;	

c. - informare preventivă a populației asupra pericolelor specifice unității administrativ teritoriale și asupra comportamentului de adoptat în cazul manifestării unui pericol;	ANEXA LA HCLM NR. 303 / 2022
d. - exerciții și aplicații;	
III. - INTERVENȚIE	
a. - alarmare	
b. - acțiuni de căutare/salvare/descarcerare	
c. - asistență medicală	
d. - acțiuni de îndepărtare a manifestării pericolului produs	
e. - acțiuni de limitare a consecințelor unui pericol	

AUTORITATEA: COMANDAMENTUL FLOTEI - MINISTERUL APĂRĂRII NAȚIONALE	Fișa nr. 11
I. - GESTIONAREA RISCURILOR	
a. - monitorizarea permanentă a parametrilor meteo, seismici, de mediu, hidrografici, etc. și transmiterea datelor la autoritățile competente;	Monitorizarea transporturilor de materiale explozive militare Monitorizarea obiectivelor militare, sursă de risc la explozii Monitorizarea activităţilor/ exerciţiilor militare de instruire potenţial generatoare de situaţii de urgenţă
b. - controlul preventiv al autorităților pe domenii de competență;	
c. - informare preventivă a populației asupra pericolelor specifice unității administrativ teritoriale și asupra comportamentului de adoptat în cazul manifestării unui pericol;	
d. - exerciții și aplicații;	Exerciţii de recunoaştere, instruire şi aplicaţii tactice în comun cu formaţiuni de pompieri din structurile ISU
II. - RESURSE NECESARE	
a. - monitorizarea permanentă a parametrilor meteo, seismici, de mediu, hidrografici, etc. și transmiterea datelor la autoritățile competente;	
b. - controlul preventiv al autorităților pe domenii de competență;	

c. - informare preventivă a populației asupra pericolelor specifice unității administrativ teritoriale și asupra comportamentului de adoptat în cazul manifestării unui pericol;	ANEXA LA HCLM NR. 303/2023
d. - exerciții și aplicații;	
III. - INTERVENȚIE	
a. - alarmare	
b. - acțiuni de căutare/salvare/descarcerare	Cautare-salvare pe mare a navelor/aeronavelor militare Căutare-salvare pe mare a demnitarilor care beneficiază de protecţie Căutare si salvare a vieţii omeneşti pe mare Căutare şi salvare a victimelor accidentelor de aviaţie Planificarea, asigurarea capacităţii operaţionale necesare deblocării căilor de acces în zona afectată de o situaţie de urgenţă
c. - asistență medicală	Instalare în teren a spitalelor de campanie Transport medical Acordarea asistenţei medicale prin reţele sanitare proprii
d. - acțiuni de îndepărtare a manifestării pericolului produs	Localizarea şi stingerea incendiilor la obiectivele din subordine Acţiuni de decontaminare a populaţiei, căilor rutiere şi clădirilor cu personal din unităţile specializate Intervenţia operativă pentru neutralizarea efectelor materialelor periculoase
e. - acțiuni de limitare a consecințelor unui pericol	Înlăturarea urmărilor dezastrelor la obiectivele militare

AUTORITATEA: INSPECTORATUL DE JANDARMI JUDEȚEAN CONSTANȚA	Fișa nr. 12
I. - GESTIONAREA RISCURILOR	
a. - monitorizarea permanentă a parametrilor meteo, seismici, de mediu, hidrografici, etc. și transmiterea datelor la autoritățile competente;	Monitorizarea transporturilor de substanţe chimice periculoase. Înştiinţarea autorităţilor administraţiei publice asupra: - stărilor potenţial generatoare de situaţii de urgenţă - producerii situaţiilor de urgenţă.

ANEXA LA
HCLM NR. 303/2023

b. - controlul preventiv al autorităților pe domenii de competență;	
c. - informare preventivă a populației asupra pericolelor specifice unității administrativ teritoriale și asupra comportamentului de adoptat în cazul manifestării unui pericol;	
d. - exerciții și aplicații;	Participă, la solicitare, potrivit competenţelor, alături de celelalte instituţii şi structuri cu atribuţii în domeniu, în cadrul exerciţiilor tactice privind gestionarea situaţiilor de urgenţă care se pot produce pe teritoriul municipiului Constanța.
II. - RESURSE NECESARE	
a. - monitorizarea permanentă a parametrilor meteo, seismici, de mediu, hidrografici, etc. și transmiterea datelor la autoritățile competente;	
b. - controlul preventiv al autorităților pe domenii de competență;	
c. - informare preventivă a populației asupra pericolelor specifice unității administrativ teritoriale și asupra comportamentului de adoptat în cazul manifestării unui pericol;	
d. - exerciții și aplicații;	Mijloace materiale de protecție, intervenţie specifice și de mobilitate aflate în dotarea structurii.
III. - INTERVENȚIE	
a. - alarmare	
b. - acțiuni de căutare/salvare/descarcerare	
c. - asistență medicală	
d. - acțiuni de îndepărtare a manifestării pericolului produs	Securitatea şi paza zonelor evacuate; Stabilirea perimetrelor de securitate; Menţinerea, asigurarea şi restabilirea ordinii publice; însoţirea şi paza transporturilor de cadavre animale cu risc patogen înalt către centrele de ecarisare; Sprijinirea cu personal a activităţilor referitoare la încărcare, Săpare, astupare, îngrădire etc. ce se pot ivi în activitatea de neutralizare alternativă;

ANEXA LA HCJ NR. 303/2023

	mijloace materiale de protecţie, intervenţie specifice şi de mobilitate aflate în dotarea structurii.
e. - acţiuni de limitare a consecinţelor unui pericol	Securitatea şi paza perimetrului zonelor de intervenţie/carantină; asigurarea pazei şi protecţiei necesare aplicării măsurilor de control pentru controlul bolii;

AUTORITATEA: GARDA NAŢIONALĂ DE MEDIU -	Fişa nr. 13
I. - GESTIONAREA RISCURILOR	
a. - monitorizarea permanentă a parametrilor meteo, seismici, de mediu, hidrografici, etc. şi transmiterea datelor la autorităţile competente;	
b. - controlul preventiv al autorităţilor pe domenii de competenţă;	
c. - informare preventivă a populaţiei asupra pericolelor specifice unităţii administrativ teritoriale şi asupra comportamentului de adoptat în cazul manifestării unui pericol;	
d. - exerciţii şi aplicaţii;	Participă, potrivit competenţelor, alături de celelalte instituţii şi structuri cu atribuţii în domeniu, în cadrul exerciţiilor tactice privind gestionarea situaţiilor de urgenţă care se pot produce la fondul forestier.
II. - RESURSE NECESARE	
a. - monitorizarea permanentă a parametrilor meteo, seismici, de mediu, hidrografici, etc. şi transmiterea datelor la autorităţile competente;	
b. - controlul preventiv al autorităţilor pe domenii de competenţă;	
c. - informare preventivă a populaţiei asupra pericolelor specifice unităţii administrativ teritoriale şi asupra comportamentului de adoptat în cazul manifestării unui pericol;	
d. - exerciţii şi aplicaţii;	Participă cu forţele şi mijloacele solicitate în cadrul acestor exerciţii.
III. - INTERVENŢIE	
a. - alarmare	
b. - acţiuni de căutare/salvare/descarcerare	

ANEXA LA
HCLM NR. 303/2023

c. - asistență medicală	
d. - acțiuni de îndepărtare a manifestării pericolului produs	Participă, la solicitare, la executarea măsurilor specifice pentru îndepărtarea manifestării pericolului produs, în colaborare/cooperare cu instituţiile/structurile cu atribuţii în domeniu de la nivel local şi central, în funcţie de situaţia produsă.
e. - acțiuni de limitare a consecințelor unui pericol	Participă, la solicitare, la executarea măsurilor care se impun, împreună cu autorităţile şi instituțiile cu atribuții în acest domeniu pentru limitarea consecinţelor evenimentului produs, în funcţie de tipul de risc manifestat.

AUTORITATEA: INSPECTORATUL JUDEȚEAN ÎN CONSTRUCȚII CONSTANȚA	Fișa nr. 14
I. - GESTIONAREA RISCURILOR	
a. - monitorizarea permanentă a parametrilor meteo, seismici, de mediu, hidrografici, etc. și transmiterea datelor la autoritățile competente;	Monitorizarea pericolelor seismice Monitorizarea siguranţei în construcţii
b. - controlul preventiv al autorităților pe domenii de competență;	
c. - informare preventivă a populației asupra pericolelor specifice unității administrativ teritoriale și asupra comportamentului de adoptat în cazul manifestării unui pericol;	
d. - exerciții și aplicații;	
II. - RESURSE NECESARE	
a. - monitorizarea permanentă a parametrilor meteo, seismici, de mediu, hidrografici, etc. și transmiterea datelor la autoritățile competente;	
b. - controlul preventiv al autorităților pe domenii de competență;	Mijloacele de intervenție sunt 10 automobile care deplasează echipele de specialiști la fața locului. Timpul de intrare în acțiune: imediat după primirea ordinului (dispoziției) de intervenție.
c. - informare preventivă a populației asupra pericolelor specifice unității administrativ	

teritoriale și asupra comportamentului de adoptat în cazul manifestării unui pericol;	ANEXA LA HCLM NR. 303/2023
d. - exerciții și aplicații;	
III. - INTERVENȚIE	
a. - alarmare	
b. - acțiuni de căutare/salvare/descarcerare	
c. - asistență medicală	
d. - acțiuni de îndepărtare a manifestării pericolului produs	
e. - acțiuni de limitare a consecințelor unui pericol	Evaluarea rapidă a stabilității structurilor și stabilirea măsurilor de intervenție în prima urgență la construcțiile vulnerabile și care prezintă pericol public. Verificarea stării construcțiilor se face de către echipe de specialiști coordonate de I.S.C.

AUTORITATEA: S.C. R.A.J.A. S.A.	Fișa nr. 15
I. - GESTIONAREA RISCURILOR	
a. - monitorizarea permanentă a parametrilor meteo, seismici, de mediu, hidrografici, etc. și transmiterea datelor la autoritățile competente;	Monitorizarea de proces a calității apei potabile distribuite populației se realizează de către RAJA SA, conform Legii 458/2002 în cadrul Laboratorului de Încercări Apa Potabilă Palas. Principalii indicatori de calitate ai apei potabile: Indicatori organoleptici: miros, gust; Indicatori fizici: pH, culoare, turbiditate; Indicatori chimici: Amoniu, Nitriti, Nitrați, Clor rezidual liber, Cloruri, Indice permanganat, Duritate totală, Conductivitate, Sulfați; Indicatori bacteriologici: Nr. total colonii la 220C, Nr. total colonii la 370C, Bacterii coliforme, E. Coli, Enterococi, Clostridium perfringens. Se monitorizează calitatea apei uzate epurate, evacuate din

ANEXA LA HCJM NR. 303/2023

	stațiile de epurare în emisari - ape de suprafață (Marea Neagră, lacuri). Frecvența de monitorizare și parametrii monitorizați se face conform cu frecvența stabilită în Autorizațiile de Gospodărire a apelor, pentru fiecare stație de epurare în parte. În cazul depășirii valorilor indicatorilor de calitate, se anunță Direcția apelor Dobrogea Litoral, Agenția de Protecția Mediului Constanța, Garda de Mediu.
b. - controlul preventiv al autorităților pe domenii de competență;	-
c. - informare preventivă a populației asupra pericolelor specifice unității administrativ teritoriale și asupra comportamentului de adoptat în cazul manifestării unui pericol;	Se informează asupra atingerii valorilor critice a parametrilor apei ori de cate ori se impune aceasta situație
d. - exerciții și aplicații;	-
II. - RESURSE NECESARE	
a. - monitorizarea permanentă a parametrilor meteo, seismici, de mediu, hidrografici, etc. și transmiterea datelor la autoritățile competente;	Aparatura specifică Laboratoarelor de Încercări Apa uzată din cadrul fiecarei stații de epurare apa uzată (SE Constanța Sud, SE Constanța Nord)
b. - controlul preventiv al autorităților pe domenii de competență;	
c. - informare preventivă a populației asupra pericolelor specifice unității administrativ teritoriale și asupra comportamentului de adoptat în cazul manifestării unui pericol;	Compartimentul de informare publică (anunțuri publice/comunicate), mass-media, campanii informative
d. - exerciții și aplicații;	
III. - INTERVENȚIE	
a. - alarmare	
b. - acțiuni de căutare/salvare/descarcerare	
c. - asistență medicală	
d. - acțiuni de îndepărtare a manifestării pericolului produs	Exista întocmit conform Ord. 278/1997 Plan de prevenire și combatere poluări accidentale pentru fiecare stație de epurare ce cuprinde: acțiuni întreprinse în caz de poluări accidentale, lista dotărilor și materialelor necesare și componența echipei de intervenție

e. - acțiuni de limitare a consecințelor unui pericol	

ANEXA LA
HCLM NR. 303 / 2023

AUTORITATEA: Termoficare SRL Constanța (R.A.D.E.T Constanța)	Fișa nr. 16
I. - GESTIONAREA RISCURILOR	
a. - monitorizarea permanentă a parametrilor meteo, seismici, de mediu, hidrografici, etc. și transmiterea datelor la autoritățile competente;	Mass media, organisme abilitate pentru domeniul de competență
b. - controlul preventiv al autorităților pe domenii de competență;	Organisme abilitate pentru domeniul de competență/ control periodic intern
c. - informare preventivă a populației asupra pericolelor specifice unității administrativ teritoriale și asupra comportamentului de adoptat în cazul manifestării unui pericol;	La toate locurile de muncă sunt afișate la loc vizibil reguli de comportare în cazul producerii de situații de urgență, eșecul utilităților, precum și instrucțiuni interne pentru S.U. și numărul unic de intervenție.
d. - exerciții și aplicații;	Exercițiile și/sau aplicațiile se fac cu I.S.U. Dobrogea Constanța (structură din care face parte și RADET)
II. - RESURSE NECESARE	
a. - monitorizarea permanentă a parametrilor meteo, seismici, de mediu, hidrografici, etc. și transmiterea datelor la autoritățile competente;	
b. - controlul preventiv al autorităților pe domenii de competență;	
c. - informare preventivă a populației asupra pericolelor specifice unității administrativ teritoriale și asupra comportamentului de adoptat în cazul manifestării unui pericol;	
d. - exerciții și aplicații;	
III. - INTERVENȚIE	
a. - alarmare	
b. - acțiuni de căutare/salvare/descarcerare	
c. - asistență medicală	Instruirea salariaților orivind modul de comportare în cazul producerii situațiilor de urgență.
d. - acțiuni de îndepărtare a manifestării pericolului produs	Se derulează în parteneriat cu I.S.U. Dobrogea Constanța, Directorul General al R.A.D.E.T. este membru al „Comitetului Județean pentru Situații de Urgență".

ANEXA LA HCLM NR. 303 / 2023

e. - acțiuni de limitare a consecințelor unui pericol	Management prin "Comisia de Protecție Civilă a RADET", numită prin decizie, acționează la nivelul regiei.

AUTORITATEA: S.C. DISTRIGAZ SUD REȚELE CONSTANȚA	Fișa nr. 17
I. - GESTIONAREA RISCURILOR	
a. - monitorizarea permanentă a parametrilor meteo, seismici, de mediu, hidrografici, etc. și transmiterea datelor la autoritățile competente;	Parametrii monitorizati cu periodocitate sunt: - presiunea gazului natural în stațiile de reglare măsurare, calitatea gazului natural distribuit. Transmiterea datelor se face catre Dispecerat DGSR.
b. - controlul preventiv al autorităților pe domenii de competență;	Distrigaz Sud Retele S.R.L. – distribuitor de gaze naturale, asigură mentenanța componentelor sistemului de distribuție, în conformitate cu prevederile NTPEE 2018 și a reglementărilor interne DGSR
c. - informare preventivă a populației asupra pericolelor specifice unității administrativ teritoriale și asupra comportamentului de adoptat în cazul manifestării unui pericol;	La punerea în funcțiune a consumatorilor se instruiesc clienții cu privire la caracteristicile gazelor naturale, măsurile ce trebuie luate și cum trebuie să se comporte în caz de urgență. Sunt afișate numerele de telefon de urgență (inclusiv pe fiecare factura emisă). Prin campanii de informare (TV, radio, etc).
d. - exerciții și aplicații;	Anual, se fac exerciții pentru gestionarea evenimentelor importante din domeniul distribuției gazelor naturale, mobilizarea rapidă a resurselor și mijloacelor tehnice necesare și stabilirea măsurilor ce vor limita repercusiunile din punct de vedere al securității și continuității alimentării cu gaze naturale având în vedere respectarea principiilor de prioritizare a securității persoanelor și bunurilor.
II. - RESURSE NECESARE	

ANEXA LA
NR. 303 /2023

a. - monitorizarea permanentă a parametrilor meteo, seismici, de mediu, hidrografici, etc. și transmiterea datelor la autoritățile competente;	Echipamentele de măsură și control sunt amplasate în toate stațiile de reglare măsurare din cadrul sistemului de distribţtie gaze naturale.
b. - controlul preventiv al autorităților pe domenii de competență;	Controlul de depistare a pierderilor de gaze, se efectueaza periodic în funcție de caracteristicile componentelor sistemului de distribuție, conform normelor tehnice în vigoare, și se realizează cu aparate portabile și/sau autolaboratoare de depistare a pierderilor de gaze.
c. - informare preventivă a populației asupra pericolelor specifice unității administrativ teritoriale și asupra comportamentului de adoptat în cazul manifestării unui pericol;	Materiale informative, pliante, mass-media, afişe, campanii informative la TV, radio, în scoli, etc.
d. - exerciții și aplicații;	Exercițiile anuale se fac în anumite zone ale sistemului de distribuție gaze naturale, conform Planului de organizare intervenţii gaz – ORIGAZ și dispun de autovehicule, echipamente de muncă și de protecție specifice.
III. - INTERVENȚIE	
a. - alarmare	
b. - acțiuni de căutare/salvare/descarcerare	
c. - asistență medicală	
d. - acțiuni de îndepărtare a manifestării pericolului produs	Operaţiuni de închidere și blocare a dispozitivului/dispozitivelor de întrerupere generală a alimentării cu gaze, izolarea componentelor sistemului de distribuție afectat, evacuarea persoanelor din zona periculoasă, delimitarea zonei periculoase, eliminarea cauzelor.
e. - acțiuni de limitare a consecințelor unui pericol	Izolare componente, evacuare persoane, delimitare zona periculoasă.

ANEXA LA
HCLM NR. 303 /2023

ANEXA 3 LA PLANUL DE ANALIZĂ ȘI ACOPERIRE A RISCURILOR

ATRIBUȚIILE AUTORITĂȚILOR ȘI ALE RESPONSABILILOR CUPRINȘI ÎN P.A.A.R.

ATRIBUȚIILE RESPONSABILILOR CUPRINȘI ÎN P.A.A.R.

ATRIBUȚII	AUTORITATEA
1.GESTIONAREA RISCURILOR	
a.monitorizarea permanentă a parametrilor pericolelor și transmiterea datelor la autoritățile competente	
-monitorizarea calității aerului	Agenția de protecție a mediului
-monitorizarea factorilor de mediu	Agenția de protecție a mediului; Garda de mediu.
-monitorizarea pericolelor seismice	Se efectuează la nivel central de Institutul Național de Cercetare Dezvoltare pentru Fizica Pământului-INCDFP; Institutul Național de Cercetare Dezvoltare în Construcții și Economia Construcțiilor-INCERC
-monitorizarea calității apelor	Direcția Apelor Dobrogea-Litoral; Agenția de Protecție a Mediului.
-monitorizarea principalelor lucrări hidrotehnice	Autoritățile Administrației Locale, Agenția de Protecție Mediului; Administrația Portului Constanța.
-monitorizarea apelor Mării Negre	Institutul de Cercetare Dezvoltare Marină Grigore Antipa; Direcția Apelor Dobrogea Litoral.
-monitorizarea fenomenelor meteorologice periculoase	Centrul Meteorologic Regional Dobrogea, Direcția Apelor Dobrogea Litoral.
-monitorizarea stării de sănătate a populației	Autoritatea de Sănătate Publică
-monitorizarea transportului de substante periculoase	Inspectoratul pentru Situații de Urgență Dobrogea, Agenția de Protecție a Mediului.
-monitorizarea siguranței în construcții	Inspectoratul în Constructii, Administrația Locală.
-monitorizarea obiectivelor economice sursă de risc chimic	Agenția de Protectie a Mediului, Inspectoratul pentru Situații de Urgență
-monitorizarea obiectivelor economice sursă de risc la incendii și explozii	Agenția de Protectie a Mediului, Inspectoratul pentru Situații de Urgență
-monitorizarea transporturilor de materiale explozive militare	Unitati militare din zonă
-monitorizarea sănătății animalelor și a siguranței alimentelor	Direcția Sanitar Veterinară și pentru Siguranța Alimentelor
b.controlul preventive al autorităților pe domenii de competență	

ANEXA LA HCLMNR. 303 / 2022

-verificarea respectării actelor normative și a reglementărilor privind apărarea împortiva incendiilor și protecție civilă la proiectarea, executarea, exploatarea și postutilizarea construcțiilor, instalațiilor	Inspectoratul pentru Situații de Urgență Dobrogea
ATRIBUȚII	**AUTORITATEA**
-identificarea și evaluarea riscurilor teritoriale	Inspectoratul pentru Situații de Urgență Dobrogea
-verificarea organizării activității privind identificarea și evaluarea riscurilor pe timpul expolatării construcțiilor, instalațiilor, amenajărilor	
-controlul activităților care prezintă pericole de accidente majore în care sunt implicate substanțe periculoase, materiale radioactive și muniții neexplodate	
-verificarea aplicării concepției de apărare împotriva incendiilor și de protecție civilă în scopul menținerii riscurilor în limite acceptabile	
-coordonarea și controlul realizării pregătirii și instruirii specifice a populației și a salariaților, a modului de asimilare de către aceștia a regulilor și măsurilor specifice, precum și a comportamentului în cazul unei situații de urgență	
-îndrumarea, controlul și coordonarea serviciilor voluntare și private pentru situații de urgență	
-informarea și educarea preventivă a populației	
-solutionarea petitiilor si sesizarilor in domeniul specific	
-controlul, asistenta tehnica de specialitate, verificarea si informarea preventive a populatiei	
-acordarea asistenței pentru prevenirea situațiilor de urgență la gospodăriile populației, operatorii economici din subordinea Consiliului local, instituțiile publice din zona de competență, precum și modul de comportare în situații de urgență	
-controlul respectării regulilor și modului de comportare stabilite pentru diferite situații de urgență, în funcție de riscurile	

identificate în plan teritorial	
c.informarea preventivă a populației asupra pericolelor specifice municipiului și asupra comportamentului de adoptat	
-situații de urgență specifice municipiului	Comitetul Local penru Situații de Urgență;Centrul Operativ
-situații de urgență specifice municipiului	Inspectoratul Școlar Județean pentru instituțiile de învățământ
-situații de urgență specifice municipiului	Mass media locală
-prevenirea, supravegherea și controlul bolilor transmisibile și netransmisibile, a epidemiilor	Autoritatea de Sănătate Publică
ATRIBUȚII	**AUTORITATEA**
-prevenirea, controlul și supravegherea sănătății animalelor, a siguranței alimetelor, a epizootiilor	Directia Sanitar Veterinara si pentru Siguranta Alimentelor
-incendii și protecție civilă	Inspectoratul pentru Situații de Urgență Dobrogea
-seisme și aluncări de teren	Inspectoratul în Construcții
-inundații și fenomene meteorologe periculoase	Direcția Apelor Dobrogea Litoral
2.INTERVENȚIE	
a.alarmare	Comitetul Local pentru Situații de Urgență prin: -comanda de la distanță prin radio-dispecerat de alarmare publică; -comanda locală-echipe de alarmare. Introducerea semnalelor de alarmare în funcție de situație și transmiterea mesajelor privind evoluția evenimentelor și modul de comportare imediat după primirea mesajelor de înștiințare privind stările potențial generatoare de situații de urgență sau la producerea acetora
	Mass-media locală prin mijloace specifice Transmiterea comunicatelor specifice în funcție de situație
	Operatori economici și instituții publice prin mijloace de alarmare proprii Introducerea semnalelor de alarmare a salariaților
b.acțiuni de căutare/salvare/descarcerare	Inspectoratul pentru Situații de Urgență Dobogea-formațiuni de deblocare-salvare și echipaje de descarcerare; echipe de cercetare;

ANEXA LA HCLM NR. 303 / 2022

	Servicii Private pentru Situații de Urgență-echipe specializate de căutare și de deblocare-salvare;
	Operatori economici-cu forțe și mijloace proprii de deblocare/salvare
	Servicii SALVAMAR
	Agenția Română de Salvare Vieți Omenești pe Mare
	Formațiuni auxiliare-formațiuni voluntare, populație
	Activități: -înlăturarea dărâmăturilor și crearea căilor de acces printre/peste dărâmături

ATRIBUȚII	**AUTORITATEA**
	-întreruperea imediată a alimentării cu gaze, curent electric, apă;
	-deblocarea adăposturilor și salvarea răniților;
	-deblocarea persoanelor surprinse de alunecări, prăbușiri de teren sau seisme;
	-salvarea de la înălțimi;
	-salvarea persoanelor surprinse sub dărâmaturi sau în alte situații ca urmare a producerii unor fenomene meteo periculoase, incendii, explozii.
c.asistența medicală	Autoritatea pentru Sănătate Publică
	Spitalul Militar
	Cabinete medici de familie
	Centre medicale private
	Crucea Roșie-Filiala Constanța
	Activități:
	-acordarea primului ajutor;
	-strângerea răniților, contaminaților și bolnavilor și evacuarea la spital;

	-acordarea primului ajutor medico-chirurgical de urgență și ajutorului medical specializat;
	-organizarea și executarea măsurilor sanitaro-antiepidemice și profilactice speciale;
d.acțiuni de îndepărtare și de limitare a consecințelor pericolului produs	
-salvarea (prevenirea și protecția) populației, animalelor, bunurilor și valorilor de patrimoniu, de acțiunile distructive ale dezastrelor prin înștiințare, alarmare și evacuare sau dispersare temporară, adăpostire, descarcerare	-Inspectoratul pentru Situații de Urgență Dobrogea -Comitetul Local pentru Situații de Urgență -Autoritatea de Sănătate Publică -Inspectoratul de Jandarmi Județean -Poliția Municipiului Constanța -Operatori economici
-decontaminarea chimică, radioactivă a personalului, terenului, clădirilor, instalațiilor și echipamentului	Inspectoratul pentru Situații de Urgență
ATRIBUȚII	**AUTORITATEA**
	Detașamente specializate ale unităților militare Echipe specializate din cadrul Serviciului Voluntar pentru Situații de Urgență Operatori economici
-limitarea și înlăturarea avariilor la rețelele de utilități	RADET, ENGIE, ELECTRICA, RAJA, operatori telefonie
-acordarea primului ajutor, trierea și evacuarea răniților la formațiunile medicale fixe sau mobile cele mai apropiate -acordarea asistenței medicale specializate și spitalizarea persoanelor rănite, arse, iradiate, contaminate, intoxicate -izolarea focarelor epidemiilor și epizootiilor	Autoritatea de Sănătate Publică Spitalul Militar Crucea Roșie Echipe specializate Direcția Sanitar Veterinară și pentru Siguranța Alimentelor Serviciul de Ambulanță
-amenajarea unor spații de locuit improvizate sau specializate, inclusiv a unor tabere de sinistrați pentru persoanele fără locuință	Comitetul Local pentru Situații de Urgență
-paza și supravegherea zonelor calamitate, colectarea,	Comitetul Local pentru Situații de Urgență

ANEXA LA HCLM NR. 303 / 2022

depozitarea, transportul și distribuirea ajutoarelor umanitare de strictă necesitate pentru populația rămasă fără locuințe -paza și însoțirea convoaielor umanitare	Inspectoratul de Jandarmi Județean Poliția Municipiului Constanța Servicii private Operatori economici
-înlăturarea tuturor urmărilor dezastrelor și participarea la refacerea condițiilor pentru readucerea în stare de normalitate a actvităților sociale și economice	Comitetul Local pentru Situații de Urgență Operatori economici specializati

ANEXA LA
HCLM NR. 303 / 2023

ANEXA 4 LA PLANUL DE ANALIZĂ ȘI ACOPERIRE A RISCURILOR

FIȘA MUNICIPIULUI CONSTANȚA

ANEXA LA
HCLV NR. 303 / 2023

ANEXA 5 LA PLANUL DE ANALIZĂ ȘI ACOPERIRE A RISCURILOR

TRASEE/HARTA TRASEE CT BUS

TRASEE CT BUS

Linia 1
Confort Urban (Sere) - Bd. A.Vlaicu - Tomis III
Lungimea Traseului = 18,5km/cursă - 35stații
Durata cursei = 50min

LINIA 2-43
Tomis Nord - Centru - Gară - Poarta 6
Lungimea Traseului = 21.6km/cursă - 50 stații
Durata cursei = 85min

LINIA 3
Tomis Nord - Sanatoriu TBC Palazu Mare - Tomis Plus
Lungimea Traseului= 15,4km/cursă - 31stații
Durata cursei = 52min

LINIA 3B
Tomis Nord - Târgul de Legume-Fructe (varianta Ovidiu DN3C)
Lungimea Traseului = 12,7km/cursă - 23stații
Durata cursei = 40min

LINIA 5-40
Confort Urban - Gară- Campus

ANEXA LA HCLM NR. 303/2022

Lungimea Traseului = 30,9km/cursă - 66stații
Durata cursei = 105min

LINIA 5B
Confort Urban (Sere) - KM5 - Gară
Lungimea Traseului = 17,9km/cursă - 37stații
Durata cursei = 43min

Linia 42
Tomis Nord - Centru - Portul Tomis
Lungimea Traseului = 14,1km/cursă -29stații
Durata cursei = 55min

Linia 43C
Gară - Tomis III - Carrefour
Lungimea Traseului = 16,4km/cursă - 33stații
Durata cursei = 65min

Linia 43M
Gară - Tomis III - Vivo
Lungimea Traseului = 15,5km/cursă - 33stații
Durata cursei = 65min

Linia 44

Poarta 1 (Port) - Casa de Cultură - Ștefăniță Vodă
Lungimea Traseului = 17,5km/cursă - 41stații
Durata cursei = 57min

Linia 48
Palas - I.C. Brătianu Poarta 2 (Port)
Lungimea Traseului = 14,4km/cursă - 32stații
Durata cursei = 53min

Linia 51
Poarta 1 - Casa de Cultură - Halta Traian (Inel II)
Lungimea Traseului = 11km/cursă - 26stații
Durata cursei = 40min

Linia 51b
Poarta 1 - Halta Traian - Aurel Vlaicu
Lungimea Traseului = 14,26km/cursă - 30stații
Durata cursei = 55min

~~Linia 100~~(SUSPENDAT)
Gară - Lăpușneanu - Sat Vacanță
Lungimea Traseului = 11,7km/cursă - 25stații
Durata cursei = 80min

ANEXA LA HCLM NR. 803 / 2022

Linia 100C
Gară - Lăpușneanu - Carrefour
Lungimea Traseului = 17,3km/cursă - 36stații
Durata cursei = 62min

Linia 101
Zona Industrială - Gară - Poarta 1 (Port)
Lungimea Traseului = 23,8km/cursă - 52stații
Durata cursei = 81min

Linia 101M
Gară - C.E.T. - Vivo
Lungimea Traseului = 24km/cursă - 44stații
Durata cursei = 82min

Linia 13
Auchan (KM5) - C.E.T. - Carrefour
Lungimea Traseului = 29.8km/cursă - 58stații
Durata cursei = 100min

Linia 14
Zona Industrială - Casa de Cultură - Unirii - Vivo
Lungimea Traseului = 30.4km/cursă - 64stații
Durata cursei = 100min

~~Linia 47M~~(SUSPENDAT)
Tabara Turist - Mamaia - Campus
Lungimea Traseului = 12km/cursă - 21stații
Durata cursei = 34min

Linia 102 - DIN 01.06.2023
Zona industriala - Faleza Nord - Pescarie
Lungimea Traseului = 19,8 km/cursă - 38stații
Durata cursei = 70min

Trasee transport elevi - din 05 septembrie

~~Traseu E1~~ (SUSPENDAT)
Gara - Bd.Lăpușneanu - Tomis Nord
Lungimea Traseului = 12 km - 24stații
Durata cursei = 60min

~~Traseu E2~~ (SUSPENDAT)
KM5 - str.Cumpenei - str.Soveja - Tomis Nord
Lungimea Traseului = 17.80 km - 29stații
Durata cursei = 70min

ANEXA LA HCLM NR. 303 / 2023

~~Traseu E3~~ **(SUSPENDAT)**
Palazu mare - Tomis Nord
Lungimea Traseului = 12km/cursă - 22stații
Durata cursei = 60min

Traseele de Noapte

Linia N102
Zona Industrială - Faleză Nord - Pescărie
Lungimea Traseului = 19,8km/cursă - 46stații
Durata cursei = 50min

Linia N2-43
Tomis Nord - Centru - Gară - Poarta 6
Lungimea Traseului = 21,6km/cursă - 50stații
Durata cursei = 70min

Linia N100M
Gară - Lăpușneanu - stațiunea MAMAIA
Lungimea Traseului = 23km/cursă - 25stații
Durata cursei = 80min

Linia N5-40
Confort Urban - Sere - Gară - Campus
Lungimea Traseului= 30,9km/cursă - 66stații
Durata cursei = 80min

Liniile Estivale

CiTy Tour
Gară - Port - Centru - Mamaia (Tabară Turist)
Lungimea Traseului = 32,3km/cursă - 54stații
Durata cursei = 130min

100 MAMAIA din 29.04.2023
GARĂ CFR - stațiunea MAMAIA
Lungimea Traseului = 23km/cursă - 45stații
Durata cursei = 80min

ANEXA
HCLM NR. 303 / 2022

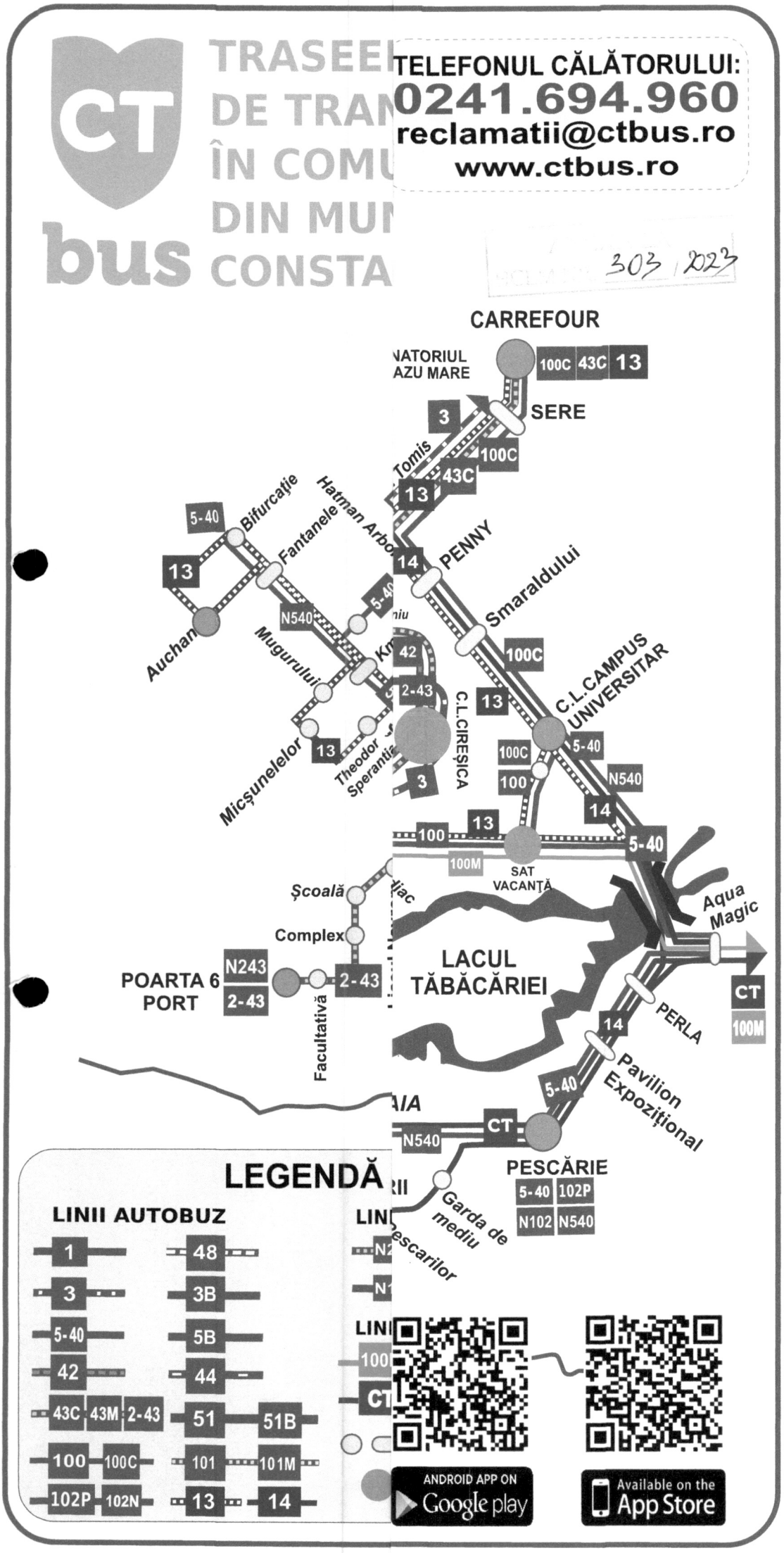
TRASEE
DE TRAN
ÎN COMU
DIN MUN
bus CONSTA
TELEFONUL CĂLĂTORULUI:
0241.694.960
reclamatii@ctbus.ro
www.ctbus.ro
303 / 2023
CARREFOUR
NATORIUL
AZU MARE
100C 43C 13
SERE
3
100C
43C
13
Tomis
Hatman Arbo
Bifurcație
Fantanele
5-40
13
Auchan
N540
Mugurului
14
PENNY
Smaraldului
42
2-43
100C
C.L.CIREȘICA
C.L.CAMPUS
UNIVERSITAR
13
Micșunelelor
Theodor
Sperantia
3
100C
5-40
100
N540
14
100
13
100M
SAT
VACANȚĂ
5-40
Școală
Complex
Aqua
Magic
LACUL
TĂBĂCĂRIEI
POARTA 6
PORT
N243
2-43
2-43
Facultativă
CT
100M
PERLA
14
Pavilion
Expozițional
5-40
CT
N540
PESCĂRIE
5-40 102P
N102 N540
Garda de
mediu
LEGENDĂ
LINII AUTOBUZ
1
48
3
3B
5-40
5B
42
44
43C 43M 2-43
51
51B
100
100C
101
101M
102P
102N
13
14
ANDROID APP ON
Google play
Available on the
App Store

ANEXA LA
HCLM NR. 303 / 2023

ANEXA 6 LA PLANUL DE ANALIZĂ ȘI ACOPERIRE A RISCURILOR

SITUAȚIA FRONTURILOR DE ACOSTARE DIN PORTUL CONSTANȚA ȘI A PRINCIPALILOR OPERATORI ECONOMICI PORTUARI

ANEXA LA
HCLM NR. 303 / 2023

FRONTURI DE ACOSTARE

Nr. dană	Destinaţie	Amplasament / Operator portuar	Lungime (m)	Adâncimea apei în dană (m)	Inălţimea deasupra apei (m)
		PORTUL CONSTANTA			
DL	Dana neoperativa	-	93.55	6	-
DL1	Dana neoperativa	-	69.8	6	-
Far Verde	Dana neoperativa	-	60.62	6	
DL2	Dana neoperativa	-	107.1	13.5	2.5
Tehnica	Nave tehnice	-	95.94	6	2.5
Dana Gabare	Cereale	CANOPUS STAR	315.1	13.5	2.5
Dane Militare		-	100.88	7	2.5
Tehnica	Nave tehnice	-	246.07	7	2.5
Pasageri	Pasageri	CN APM SA	295.9	13.5	2.5
RO-RO 5	*Nave tehnice*	-	98.9	13.5	2.5
RO-RO 4	Mat. de construcţii	ROTRAC	181.875	13.5	2.5
RO-RO 3	Marfuri RO-RO şi mărfuri generale	UMEX	181.875	13.5	2.5
RO-RO 2	Marfuri RO-RO şi mărfuri generale	SORENA	91.26	11.5	2.5
RO-RO 1	Marfuri RO-RO şi mărfuri generale	-	61.6	11.5	2.5
Doc Sorena	Reparaţii nave	SORENA	103.8	9	-
0	Fier vechi	ROMNED PORT OPERATOR	70	11.5	2.6
1	Fier vechi		120	11.5	2.6
2	Fier vechi		120	11.5	2.6
3	Fier vechi		120	11.5	2.6
4	Fier vechi		120	11.5	2.6
5	Fier vechi		110	11.5	2.6
6	Marfuri generale	ROMNED PORT OPERATOR	100.75	11.5	2.6
7	Marfuri generale		98	11.5	2.6
9	Marfuri generale	ASTAR STEVEDORING	87	9	2.5
10	Marfuri generale		81.3	9	2.5
11	Marfuri generale	ROMNED PORT OPERATOR	138	8.25	2.5
12	Marfuri generale		140.25	8.25	2.5
13	Marfuri generale		122	8.25	2.5
14	Marfuri generale		122	8.25	2.5

Nr. dană	Destinaţie	Amplasament / Operator portuar	Lungime (m)	Adâncimea apei în dană (m)	Inălţimea deasupra apei (m)
15	Marfuri generale	ROMNED PORT OPERATOR	138	8.25	2.5
16	Marfuri generale		106.4	8.25	2.5
20	Marfuri generale		125.1	8.25	2.5
21	Marfuri generale, cherestea		125	8.25	2.5
17	Cereale la siloz	SILO PORT	112	8.25	2.5
18	Cereale la siloz	NIVA PRODCOM	112	8.25	2.5
19	Cereale / Ulei comestibil si melasa	NIVA PRODCOM / FRIAL	112.8	8.25	2.5
8	Marfuri generale, cherestea	SOCEP	114.7	9	2.5
22	Marfuri generale, cherestea		97.5	8.25	2.5
23	Produse din lemn si materiale	DECIROM	141	8.25	2.5
24	Dana neoperativa	SNC	136.9	8.25	2.5
30	Dana neoperativa	SNC	60.9	11.5	2.5
31	Cereale (Marfă vrac)	United Shipping Agency	225.8	11.5	2.5
32	Cereale (Marfă vrac)		230	11.5	2.5
33	Cereale (Marfă vrac)		218.3	11.5	2.5
34	Dana neoperativa	GRUP SERVICII PETROLIERE	197.3	11.5	2.5
35	Mărfuri generale unitizate şi vrac	SOCEP	208	11.5	2.5
36	Mărfuri generale unitizate şi vrac		208	11.5	2.5
37	Mărfuri generale unitizate şi vrac		208	11.5	2.5
41	Mărfuri generale unitizate şi vrac		208	13.5	2.5
42	Mărfuri generale unitizate şi vrac		208	13.5	2.5
43	Mărfuri generale unitizate şi vrac		209.2	13.5	2.5
38	Mărfuri generale, utilaje agabaritice	UMEX	205.5	11.5	2.5
39	Mărfuri generale, utilaje agabaritice		200	13.5	2.5
40	Mărfuri generale, utilaje agabaritice		205.4	13.5	2.5
44	Mărfuri generale, utilaje agabaritice, containere	UMEX	220.2	13.5	2.5
45	Cereale	NORTH STAR SHIPPING	224	13.5	2.5
46	Cereale		224	13.5	2.5
47	Materiale de c-tii, ciment		224	13.5	2.5
48	Materiale de c-tii, ciment		236.5	13.5	2.5

ANEXA LA
HCLM NR. 303 / 2023

Nr. dană	Destinaţie	Amplasament / Operator portuar	Lungime (m)	Adâncimea apei în dană (m)	Inălţimea deasupra apei (m)
49	Materiale de c-tii, ciment, produse lemnoase	DECIROM	228.4	13.5	2.5
50	Materiale de c-tii, ciment, produse lemnoase		235	13.5	2.5
51	Marfuri in containere	SOCEP	235	13.5	2.5
52	Marfuri in containere		231.7	13.5	2.5
53	Marfuri alimentare perisabile, produse refrigerate	FRIAL	219.3	13.5	2.5
54	Mărfuri generale	CHIMPEX	234	13.5	2.5
55	Cereale		234	13.5	2.5
56	Cereale, zahăr		234	13.5	2.5
57	Cereale, zahăr		229	13.5	2.5
58	Produse metalurgice		180.8	13.5	2.5
59	Produse chimice		229.3	13.5	2.5
60	Produse chimice		234	13.5	2.5
61	Cereale		234	11.5	2.5
62	Cereale		234.6	11.5	2.5
63	Cereale / Produse chimice		219.3	11.5	2.5
64	Mărfuri vrac	NORTH STAR SHIPPING	215	11.5	2.5
65	Mărfuri vrac		215	11.5	2.5
66	Mărfuri vrac		215	13.5	2.5
67	Ciment, mat. de construcţii	CRH CIMENT	215	13.5	2.5
68	Ciment, mat. de construcţii		207.6	13.5	2.5
69	Produse petroliere/chimice lichide	OIL TERMINAL	326.5	13.5	2.5
70	Produse petroliere/chimice lichide		327.4	13.5	2.5
71	Dana neoperativa		65.6	13.5	2.5
72	Produse petroliere/chimice lichide		326.7	13.5	2.5
73	Ţiţei şi produse petroliere lichide		328.8	13.5	2.5
74	Dana neoperativa		59.2	14	2.5
75	Ţiţei şi produse petroliere lichide		326.2	14	2.5
76	Ţiţei şi produse petroliere lichide		325.8	14	2.5
79	Ţiţei şi produse petroliere lichide		393.6	19	2.5
77	Nave tehnice	ARSVOM	27	14	2.5
78	Nave ARSVOM		334.97	14	2.5
80	Cereale		305	19	2.5
81	Mărfuri vrac (minereu, cocs, carbuni)		307	19	2.5

Nr. dană	Destinaţie	Amplasament / Operator portuar	Lungime (m)	Adâncimea apei în dană (m)	Inălţimea deasupra apei (m)
82	Mărfuri vrac (minereu, cocs, carbuni)	COMVEX	292	16.5	2.5
83	Mărfuri vrac (minereu, cocs, carbuni)		250	14	2.5
84	Mărfuri vrac (minereu, cocs, carbuni)		250	14	2.5
85	Minereuri la nave cu acces pe Dunare si Canal	NORTH STAR SHIPPING	355.2	14	2.5
89	Nave tehnice	-	190	9	2.5
90	Nave tehnice	-	190.6	9	2.5
91	Fier vechi	EUROPEAN METAL SERVICES	195	9	2.5
92	Fier vechi		195	9	2.5
93	Fier vechi		196	9	2.5
94	Mărfuri vrac (minereu, cocs, carbuni)	COMVEX	238.5	7	2.5
95	Mărfuri vrac (minereu, cocs, carbuni)		228.5	7	2.5
96	Mărfuri vrac (minereu, cocs, carbuni)		239	7	2.5
97	Dana – nave fluviale - mărfuri generale	-	239	7	2.5
98	Terminal de barje	-	238	7	2.5
99	Terminal de barje	-	241.2	7	2.5
100	Mărfuri vrac (minereu, cărbune, cereale) transbord direct	Transport Trade Services (TTS)	193	7	2.5
101	Mărfuri vrac (minereu, cărbune, cereale) transbord direct		190	7	2.5
102	Cereale (Marfă vrac)	United Shipping Agency	177 (23)	7	2.5
103	Cereale (Marfă vrac)		212	7	2.5
103	Bitum	BITHOLDER	212	7	2.5
TERMINAL BARJE	Barje	-	1217.55	7	2.5
PL2	Fără operare	-	150	7	2.5
PL1	Cereale	NORTH STAR SHIPPING	126.7	7	2.5
PL3	Cereale		207.1	7	2.5
PL4	Cereale		150	7	2.5
PL5	Cereale		200	7	2.5
PL6	Mărfuri RO-RO, Autoturisme	Romcargo Maritim	200	7	2.5
PL7	Cereale	Barter Port Operator	203	7	2.5
PL SCM	Reparaţii nave şi utilaje	S.N.C. Orşova	455.3	7	2.5
PL8	Reparaţii nave şi utilaje		108	7	2.5

ANEXA LA
HCLM NR. 303 / 2023

Nr. dană	Destinaţie	Amplasament / Operator portuar	Lungime (m)	Adâncimea apei în dană (m)	Inălţimea deasupra apei (m)
PL9	Reparaţii nave şi utilaje	G.S.P. Shipyard	192.4	7	2.5
104	Reparaţii nave şi utilaje		48	7	2.5
105	Reparaţii nave şi utilaje		63.7	7	2.5
106	Reparaţii nave şi utilaje		141.5	7	2.5
107	Nave tehnice	-	124.5	7	2.5
108	Marfuri generale	D.B. SCHENKER -ROMTRANS MOL1S	148	7.2	2.5
109	Marfuri generale		147	7,20-9,00	2.5
110	Marfuri generale		148	9,00-11,5	2.6
111	Marfuri generale		218	11,5-14,5	2.5
112	Marfuri generale		220	14.5	2.5
113	Marfuri generale		217	14.5	2.5
115	Marfuri generale		219	14.5	2.5
116	Marfuri generale		228	14.5	2.5
117	Marfuri generale		240	14.5	2.5
118	Marfuri generale		217	14.5	2.5
113	Cereale	SILOTRANS	217	14.5	2.5
114	Cereale		200.6	14.5	2.5
119	Marfuri generale	MAERSK LOGISTICS & SERVICES ROMANIA	303.1	14.5	2.5
120	Feribot	CFR MARFA FERRYBOAT	226.5	13.5	2.5
121	Containere	DP WORLD - CSCT	214	14.5	2.5
122	Containere		214	14.5	2.5
123	Containere		211.7	14.5	2.5
124	Containere		220.5	16.5	4
125	Containere		220.8	16.5	4
126	Fără operare		277.5	16.5	4
127	Fără operare		278	16.5	4
128-129-130	Mărfuri vrac transbord direct	USA / TTS	519.7	16.5	4
131	Marfuri generale, mat. de construcţii	ALFA TERMINAL CONSTANTA	225.75	16.5	2.5

PORTUL MIDIA					
1	Produse petroliere lichide	MIDIA MARINE TERMINAL	127.4	9	2.5
2	Produse petroliere lichide		134.6	9	2.5
3	Produse petroliere lichide		135.6	9	2.5
4	Produse petroliere lichide		133.7	9	2.5
5	Export animale vii	MIDIA INTERNATIONAL	96.3	9	2.5
6	Export animale vii		82.2	9	2.5
7	Export animale vii		81.4	9	2.5

Nr. dană	Destinaţie	Amplasament / Operator portuar	Lungime (m)	Adâncimea apei în dană (m)	Inălţimea deasupra apei (m)
8	Export animale vii		77.8	9	2.5
Dană GPL	Gaz petrolier lichefiat	OCTOGON GAS & LOGISTICS	120	9.5	2.5
9A	Produse petroliere lichide finite	MIDIA MARINE TERMINAL	204.5	9	2.5
9B	Produse petroliere lichide finite		203	9	2.5
9C	Produse petroliere lichide finite		40	4	2.5
10	Reparaţii nave şi utilaje	G.S.P. Shipyard	117	8	2.5
11	Reparaţii nave şi utilaje		86	8	2.5

PORTUL MANGALIA					
1 – 2	Marfuri generale, Bitum, Ciment	ROMNED PORT OPERATOR, TRANSBITUM, CIMPOR ROMANIA TERMINAL	407.4	9	2.5
3	Dana racord		9.5	5,50 - 9,00	2.5
4	Nave tehnice		115.8	5.5	2.5

ANEXA LA HCLM NR. 303 / 2023

DEPOZITE, MAGAZII, REZERVOARE, PLATFORME ALE OPERATORILOR ECONOMICI PORTUARI (CAPACITĂŢI DE STOCARE)

Nr. crt.	OPERATOR ECONOMIC PORTUAR	TIP DEPOZIT	CAPACITATE	AMPLASAMENT
1	**C.N. A.P.M. S.A. CONSTANŢA** Activităţi anexe pentru transporturi – Administraţie portuară Incinta Port Gara Maritima	Marfuri generale (Magazie)	2.245 mp	Magazia 1.1 Dana 119 Zona Libera
		Marfuri generale (Magazie)	2.312 mp	Antrepozit 2A Dana 119 Zona Libera
		Marfuri generale (Magazie)	2.325 mp	Antrepozit 3A Dana 119 Zona Libera
		Marfuri generale (Magazie)	2.258 mp	Magazia 2.1. Dana 119 Zona Libera
		Marfuri generale (Magazie)	2.312 mp	Antrepozit 2B Dana 119 Zona Libera
		Marfuri generale (Magazie)	2.325 mp	Antrepozit 3B Dana 119 Zona Libera
		Marfuri generale (Magazie)	2.000 mp	Dana 13
OPERATORI ECONOMICI CU RISC SEVESO				
2	**CHIMPEX** Operare-depozitare mărfuri generale şi vrac Incinta Port Dana 54	Zahăr/şrot (Magazie)	7.800 mp / 10.000 to (2 tronsoane x 3.900 mp)	Magazia 2 Dana 55
		Zahăr/şrot (Magazie)	8.000 mp / 10.000 to (2 tronsoane x 4.000 mp)	Magazia 1 Dana 54
		Cereale vrac/şrot (Magazie)	7.800 mp / 10.000 to (2 tronsoane x 3.900 mp)	Magazia 2` Dana 61
		Cereale vrac/şrot (Magazie)	8.000 mp / 10.000 to (2 tronsoane x 4.000 mp)	Magazia 1` Dana 62
		Cereale vrac/şrot (Magazie)	6.534 mp / 10.000 to (2 tronsoane x 3.267 mp)	Magazia 3 Dana 56
		Cereale vrac/şrot (Magazie)	6.534 mp / 10.000 to (2 tronsoane x 3.267 mp)	Magazia 4 Dana 57
		Ingrasaminte chimice, Azotat de amoniu, NPK	6.534 mp / 10.000 to (2 tronsoane x 3.267 mp)	Magazia 3` Dana 60
		Ingrasaminte chimice, Azotat de amoniu, NPK	6.534 mp / 10.000 to (2 tronsoane x 3.267 mp)	Magazia 4` Dana 58-59

Nr. crt.	OPERATOR ECONOMIC PORTUAR	TIP DEPOZIT	CAPACITATE	AMPLASAMENT
		Cereale (siloz) – terminal de cereale	200.000 to (20 celule x 10.000 to)	Dana 55
		Cereale vrac/şrot/zahăr (Magazie)	20.000 to	Dana 61
		Cerele/Şrot vrac (depozit)	20.000 to	Dana 63
		Fosfat vrac (depozit)	36.000 to	Dana 63
		Ingrasaminte chimice ambalate	7.000 to	Magazia 8 Mol 4
		Zahăr vrac	20.000 to	Magazia 7 Mol 4
		Zahăr vrac/şrot (depozit)	20.000 to	Dana 63
		Zahăr vrac/şrot (depozit)	20.000 to.	Dana 62/63
		Carburanţi – *motorina (staţie* distribuţie – 2 module transportabile)	2 x 9 mc	Platformă Dana 63
		Ulei vegetal vrac (rezervoare)	20.000 mc (2 x 10.000 mc)	Dana 85
3	**OIL TERMINAL** Manipulare-depozitare produse petroliere, petrochimice şi chimice lichide Incinta Port Constanta Danele 69-79	Produse petroliere (ţiţei, păcură,benzină, motorină, petrol reactor), petrochimice şi chimice lichide (alcooli, leşie de sodă, urean) (rezervoare) Alte produse care se derulează fără depozitare în rezervoare, numai prin transbord direct din nave/barje fluviale în vagoane cisternă CF sau din vagoane cisternă CF în nave/barje fluviale: MTBE, ETBE, biodiesel, benzen, toluen, n-hexan, octanol,	103.850 mc (5 x 10.000 mc); (6 x 5.000 mc) (6 x 2.000 mc); (2 x 1.500 mc) (6 x 1.000 mc); (4 x 100 mc) (3 x 450 mc); (3 x 200 mc); (1 x 500 mc)	Port Constanta Danele 69-79
4	**OMV PETROM – (PETROMAR)** Extractie hidrocarburi din Marea Neagră si	*Marfuri generale* (Magazie)	3.360 mp (2 x 1.680 mp)	Dana 34
		Carburanti, lubrifianti	680 mp	Dana 34

ANEXA LA
HCLM NR. 303 / 2023

Nr. crt.	OPERATOR ECONOMIC PORTUAR	TIP DEPOZIT	CAPACITATE	AMPLASAMENT
	activitati conexe Incinta Port Constanta Dana 34 (Secţia Terminal Midia)	Produse chimice	1.940 mp	Dana 34
5	**MARI-GAZ S.R.L.(BUTANGAS)** Incarcare-descarcare, depozitare GPL Incinta Port Midia Dana GPL	Gaze petroliere lichefiate GPL (Butan, Propan)	1.690 mc / 800 to (4 x 300 mc) (2 x 224 mc) (2 cisterne auto x 12 mc) (1 cisterna auto x 18 mc)	Port Midia Dana GPL
6	**MIDIA MARINE TERMINAL** Operare produse petroliere Navodari, Port Midia, Danele 1-4, Clădire Grup Social	Echipamente şi instalaţii pentru transfer, la şi de la nave, cantităţi mari de produse petroliere, etilenă şi GPL.		Portul Midia Danele 1-4 Danele 9A, B, C
7	**OCTOGON GAS & LOGISTICS** Manipulare-depozitare GPL (terminal GPL) Incinta Port MIDIA	Gaz Petrolier Lichefiat (propan, butan, amestecuri) (rezervoare)	4.000 mc (10 x 400 mc)	Portul Midia – parcela 4
8	**ŞANTIERUL NAVAL CONSTANŢA** Construcţii şi reparaţii nave	Depozit oxigen lichid	263 mp; 52.200 mc 2 x 50.000 l O2; 1 x 24.500 Nmc O2; 1 x 20.000 kg CO2; 1 x 2.000 Nmc N	
		Lubrifianţi şi vopsele	630 to. (1,5 to/mp)	
		Magazie materiale	1.152 to (1,5 to/mp)	Portul Constanţa Danele 24-31
		Magazie scule şi SDV	415 to	
		Magazie alimente	1.170 to (1,5 to/mp)	
		Acetilenă	*Capacitate de stocare* 12.040.kg 86 x 140 kg	
		CO2 lichid	Capacitate de stocare 79.000 Kg 2 x 20.000 Kg; 3 x 11.000 kg 1 x 6.000 kg	
		Azot	Capacitate de stocare 2.000 l	
		Acid clorhidric	4 to.	
		Produse petroliere - CL - (staţii de alimentare cu CL) – rezervoare metalice	610 mc (517 to.) 1 x 400 mc (340 to.) 3 x 50 mc (126 to.) 1 x 60 mc (51 to.)	
		Materiale şi deşeuri	1.488 to (1,5 to/mp)	
		Lacuri şi vopsele	1.671 to (1,5 to/mp)	
		Magazie investiţii	1.450 to (1,5 to/mp)	

Nr. crt.	OPERATOR ECONOMIC PORTUAR	TIP DEPOZIT	CAPACITATE	AMPLASAMENT
		Hală trasaj	3.076 to (1,0 to/mp)	
		Magazie centrală	1.350 to (105 to/mp)	
9	**CALLATIS GAS** Manipulare-depozitare GPL (terminal GPL) Incinta Port MANGALIA	*Gaz Petrolier* Lichefiat (propan, butan, autogaz, propilena) (rezervoare)	3.600 mc (9 x 400 mc)	Port Mangalia
OPERATORI ECONOMICI SUB INCIDENŢA CODULUI ISPS				
10	**MAERSK LOGISTICS & SERVICES ROMANIA** Depozitare,stivuire, incarcare, descarcare,expeditii,inchirieri bunuri imobiliare,transport rutier de marfa Incinta 1 Port Constanta Sud	Platforme depozitare	33.640 mp (1x27.640 mp si 1x6.000 mp)	Incinta 1 Port Constanta Sud
		Rezervor (motorina)	50 mc	
		Magazie (marfuri generale)	580 mp	
11	**ASTAR STEVEDORING** Manipulare-depozitare	Platforma (material Lemnos)	1.730 mp	Dana 9-10
12	**BARTER PORT OPERATOR** Manipulare-depozitare produse cerealiere în vrac Incinta Port Agigea Dana PL7	Cereale (siloz)	60.000 to	Dana PL7
		Platforma betonata	4.500 mp	Dana PL7
		Platforma betonata cheu	1.997 mp	Dana PL7
13	**CANOPUS STAR** Manipulare depozitare cereale Incinta Port Dana Digul de Nord	Cereale (magazie)	9.885 mp 50.000 to	Dana Digul de Nord (Dana Gabare)
		Cereale (siloz)	60.000 to (10 celule x 6.000 to)	Dana Digul de Nord (Dana Gabare)
		Cereale umede (siloz)	800 to (2 celule x 400 to)	Dana Digul de Nord (Dana Gabare)
		Motorina	5 mc	Dana Digul de Nord (Dana Gabare)
14	**ROMCIM SA** Manipulare depozitare mărfuri generale, ciment Incinta Port Constanta Dana 67	Ciment	34.000 to (4 silozuri x 8.500 to)	Dana 68
		Mărfuri generale (magazie)	9.000 mp	Dana 68
15	**COMVEX** Operare mărfuri solide vrac (minereu de fier, cărbune, bauxite) Operare cereale Incinta Port Constanţa Danele 80-84	Minereu de fier	600.000 mp (3.500.000 to minereu fier) (2.000.000 to cărbune) (3.000.000 to bauxită)	Danele 85-90 (Vest) Danele 81-84
		Cărbune		
		Bauxită		
		Cereale	64.000 mp 200.000 to	Dana 80
16	**C.S.C.T. –D.P.WORLD C-ţa Sud**	Platformă Containere	360.000 mp (27.000 TEU)	Mol 2S

ANEXA LA HCLM NR. 303 / 2023

Nr. crt.	OPERATOR ECONOMIC PORTUAR	TIP DEPOZIT	CAPACITATE	AMPLASAMENT
	Operare containere Incinta Port Constanta Sud Mol 2S	Mărfuri generale (Magazie)	5.000 mp	Mol 2S
		Cisterna motorina	15 to	Mol 2S
		Motorină (rezervoare)	100 mc (2 x 50 mc)	Mol 2S Dana 121
17	**DECIROM** Operare nave, manipulare, depozitare mărfuri generale, produse lemnoase, materiale de construcţii, etc. Incinta Port Constanţa	Mărfuri generale (Magazie)	32.000 mp	Port Constanţa Poarta 3
		Mărfuri generale (Platforme)	68.000 mp	Port Constanţa Danele 47-50, Poarta 3
		Mărfuri generale (Platforme)	30.000 mp	Port Constanţa Danele 47-50, Poarta 3
18	**EUROPEAN METAL SERVICES** Operare deseuri fier vechi Incinta Port Zona SNC Prelungirea Danei 26	Deseuri fier vechi (platforma)	44.000 mp	Port Constanta Danele 91-93
19	**FRIAL** Operare-depozitare produse fluide (uleiuri vegetale, îngrăşăminte chimice lichide), cereale, marfuri generale Incinta Port Dana 53	Mărfuri generale	4.000 to	Port Constanta Dana 53
		Cereale	20.000 to	
		Ulei transesterificat FAME (4 rezervoare)	12.000 to (1 x 1.000 to); (1 x 3.000 to) 2 x 4.000 to)	Port Constanta Dana 19 –Poarta 3
		Îngrăşăminte chimice lichide (3 rezervoare)	15.000 to (3 x 5.000 to)	Port Constanta Zona Poarta 4
20	**G.S.P. SHIPYARD** Extractie petrol şi gaze naturale, construcţii nave şi hidrotehnice Incinta Port Constanţa Sud Mol 1	Platformă logistică reparaţii nave	34.000 mp	Port Constanta Sud Danele PL8-107
		Marfuri generale (magazie)	2.200 mp	*Port Midia* Danele 10-11
		Marfuri generale (platforma)	6.500 mp	Port Midia Danele 10-11
21	**G.S.P.** Depozitare marfă, Încărcare descărcare marfă Incinta Port Dana 34	Platformă logistică reparaţii nave	8.300 mp	Port Constanta Dana 34
22	**ALFA TERMINAL CONSTANTA** Operare nave, manipulare, depozitare mărfuri Incinta Port Constanta,Zona Libera, Dana 131	Produse lemnoase (platforme)	17.000 mp	Port Constanta Sud Agigea, Dana 131
		Produse lemnoase (depozit)	hala nr 1 – 6538 mp;	Port Constanta Sud Agigea, Dana 131
		Produse lemnoase (depozit)	hala nr 2 – 8667 mp	Port Constanta Sud Agigea, Dana 131

Nr. crt.	OPERATOR ECONOMIC PORTUAR	TIP DEPOZIT	CAPACITATE	AMPLASAMENT
		Alimente (depozit)	2.340 mp	Port Constanta Sud Agigea, *Dana 131*
23	**PORT SHIPPING & ENGINEERING** Operare nave, manipulare, depozitare mărfuri Incinta Port Constanta,Zona Libera, Dana 119	Platformă	9.310 mp	Port Constanta Sud Agigea, Dana 119
24	**MIDIA INTERNATIONAL S.A. Navodari** Prestări servicii pentru agenţi economici exportatori de animale vii Incinta Port Midia	Animale vii (hale)	18.000 mp pe 16,6 ha (9 hale x 2.000 mp) (7 hale ovine - 28.000 capete) (2 hale taurine – 2.000 capete)	Portul Midia Danele 5-8
		Apă (bazine)	2.000 mc (2 x 1.000 mc)	Portul Midia Danele 5-8
25	**NIVA PRODCOM** Manipulare-depozitare produse cerealiere în vrac Incinta Port Constanta Dana 18	Cereale (siloz)	66.000 to (2 x 33.000 to)	Dana 18-19
26	**NORTH STAR SHIPPING** Manipulare-depozitare produse cerealiere în vrac si marfuri generale vrac Incinta Port Constanta Dana 45	Cereale / şroturi (magazie)	12.000 to / 2.500 mp	Port Constanta Sud Agigea, Dana PL3,4,5
		Cereale (siloz)	45.000 to (9celule x 5.000 to)	Port Constanta Sud Agigea, Dana PL3,4,5
		Platforme minereu	6.000 to.	Port Constanta Sud Agigea, *Dana PL1*
		Şroturi (magazii)	20 000 to (2x10.000 to)	Dana 45
		Cereale (siloz)	240.000 to (32 celule x 7.400 to)	Dana 45-46
		Terminal vrac (Platformă ptr. cărbuni)	250.000 to	Danele 64-66
		Terminal vrac (Platformă ptr. minereu)	400.0000 to	Danele 64-66
27	**ROMCARGO MARITIM** Depozitare-manipulare autovehicule în incinta platformei, încărcare-descărcare în/din nave Incinta Port Constanta Sud Agigea, Dana tehnică PL6	Mărfuri generale – *autovehicule* (platformă)	57.000 mp (3.650 unităţi simultan)	Port Constanţa *Sud – Dana* tehnică PL6

ANEXA LA HCLM NR. 303 / 2023

Nr. crt.	OPERATOR ECONOMIC PORTUAR	TIP DEPOZIT	CAPACITATE	AMPLASAMENT
28	**ROMNED PORT OPERATOR** Depozitare-manipulare mărfuri generale, produse alimentare Incinta Port Constanţa	Mărfuri generale (magazii 1-4)	6.450 mp	Danele 6-7
		Alimente (Magazie)	3.044 mp (Frig)	Dana 11
		Mărfuri generale (magazie)	3.267 mp (1.200 mp subsol)	Dana 13
		Mărfuri generale (magazie)	8.230 mp	Dana 14
		Mărfuri generale (magazie)	4.985 mp (1.800 mp subsol)	Dana 15
		Mărfuri generale (magazie)	3.636 mp	Dana 16
		Alimente (magazie)	1.150 mp	Dana 16
		Mărfuri generale (magazie)	3.116 mp	Dana 20
		Platforme (fier vechi)	19.918 mp	Danele 0-5
		Platforme	2.000 mp	Danele 6-7
		Platforme	3.130 mp	Dana 12
		Platforme	4.200 mp	Danele 13-16
		Platforme	3.760 mp	Spate Ceremag 1+2
		Platforme	15.300 mp	Portul Mangalia
29	**ROTRAC** Depozitare-manipulare mărfuri generale Incinta Port Constanţa	Mărfuri generale (Platforme)	10.814 mp 10.015 mp (magazii 2.500 mp + 2.500 mp platforme)	Poarta 3 Ades Poarta 5
30	**ŞANTIERUL NAVAL MIDIA S.A.** Repararea şi întreţinerea *navelor şi bărcilor* Năvodari, Incinta Şantier Naval	Rezervor (oxigen)	15.300 litri	Port Midia
		Rezervoare (propan)	12.000 litri (3x400l)	
		Magazie (mat.tehnice)	1.050 mp	
31	**SCHENKER LOGISTICS ROMANIA SUCURSALA MOL1S** Depozitare-manipulare mărfuri generale, cherestea, laminate, etc. Port Constanţa Sud Mol 1S	Mărfuri generale (magazie)	9.100 mp (4 x 2.275 mp)	Port Constanta Sud Mol 1S
		Mărfuri generale (magazie)	2.000 mp	Port Constanta Sud Mol 1S
		Mărfuri generale (magazie)	9.100 mp (4 x 2.275 mp)	Port Constanta Sud Mol 1S
		Mărfuri generale (platforme)	113.800 mp	Port Constanta Sud Mol 1S
		Motorina (cisterna)	30 to	Mol 1 S
32	**SILO PORT** Manipulare-depozitare produse cerealiere în vrac	Cereale (siloz)	33.000 to (1 x 33.000 to)	Dana 17

Nr. crt.	OPERATOR ECONOMIC PORTUAR	TIP DEPOZIT	CAPACITATE	AMPLASAMENT
	Incinta Port Constanta Dana 18			
33	**SILOTRANS** Manipulare-depozitare cereale Incinta Port Constanţa Sud Mol 1S Dana 114	Cereale (siloz)	100.000 to (10 celule x 10.000 to)	Port Constanta Sud Dana 114
		Ulei mineral (rezervoare)	1X45 mc 1x25 mc	Dana 114
		Motorina (rezervoare)	100 mc (2 x 50 mc)	Dana 114
34	**SOCEP** Operare-depozitare containere, mărfuri vrac solide şi mărfuri generale Incinta Port Dana 34	Mărfuri generale (cherestea)	2.595,6 mp (1500 mc cherestea)	Dana 19 Ceremag 1
		Mărfuri generale (cherestea)	2400 mp (1500mc cherestea)	Dana 19 Ceremag 2
		Mărfuri generale (Platformă acoperită)	1.683,3 mp (2000 mc cherestea)	Dana 19 la Nord de Ceremag 1
		Mărfuri generale (Platformă acoperită)	2.966 mp *(800 mc cherestea)*	Lângă SNC
		Mărfuri generale (Platformă descoperită)	3.460 mp	Dana 19
		Marfuri generale (Magazie)	6.420 mp	Magazia 5` Dana 40-41
		Marfuri generale (Magazie)	7.200 mp	Magazia 1 Dana 35
		Marfuri generale (Magazie)	7.200 mp	Magazia 2 Dana 36
		Marfuri generale (Magazie)	7.200 mp	Magazia 3 Dana 36
		Marfuri generale (Magazie)	7.200 mp	Magazia 4 Dana 37
		Marfuri generale (Magazie)	7.200 mp	Magazia 2` Dana 42
		Marfuri generale (Magazie)	7.200 mp	Magazia 3` Dana 42
		Marfuri generale (Magazie)	7.016 mp	Magazia 1` Dana 43
		Marfuri generale (Magazie)	6.689 mp	Magazia 4` Dana 37
		Containere (platforma)	150.000 mp 9.000 TEU	Dana 51-52
		Marfuri generale (platforma)	21.256 mp	Radacina Mol 2
		Marfuri generale (platforma)	36.000 mp	Dana 34-44
		Marfuri generale (platforma)	3.949 mp	Port Constanta Sud Zona Libera
35	**SORENA** Reparatii navale Incinta Port Constanta Poarta 2	GPL(rezervor)	5 mc	-
		Calor 3 (rezervor)	7 to	-

ANEXA LA HCLM NR. 303 / 2023

Nr. crt.	OPERATOR ECONOMIC PORTUAR	TIP DEPOZIT	CAPACITATE	AMPLASAMENT
36	**SEA CONTAINER SERVICES** Manipulare depozitare, incarcare descarcare nave Incinta Port Constanţa Sud, Lotul B1, Hala Productie C-1,Clad. Adm.C-2 ,Platforma Betonata C-3	Marfuri generale (Magazie depozit C1)	5.700 mp	Port Constanta Sud Poarta 10
		Containere (platformă)	9.153 mp	Port Constanta Sud Poarta 10
		Containere (platformă în amenajare)	64.269 mp	Port Constanta Sud Poarta 10
		Magazia 2.1	2.245 mp	Dana 119 C-ța Sud
		Platforma depozitare	36.044 mp	Dana 120
		Marfuri generale (platforma + cort 780 mp)	2.000 mp	C-ța Sud Poarta 10
		Platformă betonată	9.000 mp	Dana 119 C-ța Sud
		Platformă neamenajată	3.693 mp	Dana 119 C-ța Sud
		Hală depozitare	3.500 mp	Zona Libera C-ta Sud
		Platformă betonată	5.340 mp	Zona Libera C-ta Sud
		Marfuri generale (platforma)	6.000 mp	Dana 119 C-ța Sud
		Platformă betonată	5.556 mp	C-ța Sud Poarta 10bis
		Magazie metalică	600 mp	Incinta 1A Parcela J1
37	**TRANSBITUM** Manipulare-depozitare bitum rutier Incinta Port Mangalia	Bitum (rezervoare)	25.000 mc (5 x 5.000 mc)	Portul Mangalia
		Păcură (rezervoare)	40 mc (2 x 20 to)	Portul Mangalia
		Motorină (rezervoare)	20 mc (2 x 10 to)	Portul Mangalia
		Ulei diatermic (rezervor) (pentru încălzire bitum)	10 mc	Portul Mangalia
38	**TTS OPERATOR** Încărcare-descărcare nave Incinta Port C-ţa, Digul de Nord	Barja 628 cu instalaţie incarcare/descarcare motorină (BTL C-ţa)	1.300 tone	Dana 100-101
39	**UMEX** Manipulare-depozitare marfuri generale, vrac, containere, agabaritice si autovehicule Incinta Port Constanta Dana 44	Marfuri Generale (magazie)	3.500 mp	Dana 44-Magazia 3/44
		Platforma depozitare	2.768 mp	Radacina Mol 2-La vest de COMPPIL
		Platforma depozitare	7.689 mp	Radacina Mol 3-Platforma MTMA
		Marfuri Generale (magazie)	3.859 mp	Centru de Lucru COMPPIL Constanta

Nr. crt.	OPERATOR ECONOMIC PORTUAR	TIP DEPOZIT	CAPACITATE	AMPLASAMENT
		Containere (platforme)	80.000 mp, 3.500 TEU	Dana 44
		Platfoma depozitare	15.843 mp	La Nord de Bursa Nou
		Marfuri generale (magazie)	7.200 mp	Magazia 5 Dana 38 Mol 2
		Marfuri generale (magazie)	4.600 mp (2 x 2.300 mp)	Magaziile 1 si 2 Dana 44
		Marfuri generale (platforma)	16.000 mp	Dana 38-40
40	**BITHOLDER** Manipulare, depozitare bitum rutier Incinta Port Constanta Sud Dana 102-103	Bitum rutier (rezervoare) (140-145 grade Celsius)	8.900 mc (4 x 2.000 mc, 2 x 400 mc, 1 x 100 mc)	Dana 102-103
		Păcură (rezervor)	52 mc (2 x 14 mc, 2 x 10 mc)	Dana 102-103
41	**CIMPOR ROMANIA TERMINAL (fost UNYE CEM)** Manipulare depozitare ciment Incinta Port Mangalia	Ciment	8.000 to (4 silozuri x 2.000 to)	Port Mangalia (ROMNED)
42	**UNITED SHIPPING AGENCY** Manipulare-depozitare produse cerealiere în vrac Incinta Port Constanta Dana 31	Cereale (siloz)	180.000 to (18 celule x 10.000 to)	Port Constanta Danele 31-33
		Uscător cerelae	1.000 to (2 celule x 500 to)	Port Constanta Danele 31-33
		Cereale (magazii)	50.000 to (4 magazii x 12.500 to)	Port Constanta Sud Danele 102-103

ANEXA LA
HCLM NR. 303/2023

ANEXA 7 LA PLANUL DE ANALIZĂ ȘI ACOPERIRE A RISCURILOR

SITUAȚIA CAPACITĂȚILOR DE DEPOZITARE DIN MUNICIPIUL CONSTANȚA

ANEXA LA HCLM NR. 303 /2023

denumire	propr_adm	loc	sirut	amplasam	tip_sp	cap_depozi		supr	inal	forma_con	mat_con	ramp_im_	mijl_id	climatiz	cai_ac_	cai_ac_cf
DEPOZIT NOU	TRAIAN SA	CONSTAN	0	Str. Interioar? 2	COLECTARE AN\			243	0	dreptunghi	beton	da	nu	nu	da	
DEPOZIT HALA I	TRAIAN SA	CONSTAN	0	Str. Interioar? 2	DEPOZIT MF. GI			3545	0	dreptunghi	beton	da	nu	nu	da	
DEPOZIT HALA II	TRAIAN SA	CONSTAN	0	Str. Interioar? 2	DEPOZIT MF. GI			5262	0	dreptunghi	beton	da	nu	nu	da	
DEPOZIT HALA III	TRAIAN SA	CONSTAN	0	Str. Interioar? 2	DEPOZIT MF. GI			2940	0	dreptunghi	beton	da	nu	nu	da	
DEPOZIT HALA IV	TRAIAN SA	CONSTAN	0	Str. Interioar? 2	DEPOZIT MF. GI			634	0	dreptunghi	beton	da	nu	nu	da	
DEPOZIT MARFURI	TRAIAN SA	CONSTAN	0	Str. Interioar? 3	DEPOZIT MF. GI			750	0	dreptunghi	beton	da	nu	nu	da	
DEPOZIT CARBUNE	NORTH STAR SHIPPING	CONSTAN	0	PORT CONSTANTA, DANA 64	DEPOZIT	300000 to		0	0						Da	Da
DEPOZIT DIVERSE MATERIALE UZ IND.	COMAT CONSTANTA SA	CONSTAN	0	INTERIOARA III	DEPOZIT	4500 MP, 4 to /MP		0	0		BETON					
DEPOZIT FARMACEUTIC	MAGISTRA C&C SRL	CONSTAN	0	AUREL VLAICU 82A	DEPOZIT	288 EUROPALETI * 600 KG/BUC		0	0		PANOURI SANDWICH		ELECTROSTIVUITOR 1 BUC		Da	
DEPOZIT FOSFAT VRAC - 6 celule	CHIMPEX SA	CONSTAN	0	PORT CTA, DANA 62	DEPOZIT	6 x 6000 to		1062	32	INCHIS?	CONSTRUCTIE CU CADRE BETO	Da	Portal MAN; Benzi transportoare fixe		Da	Da
DEPOZIT LAMINATE	UTILNAVOREP SA	CONSTAN	0	CONSTANTA	DEPOZIT	50 to		500	0	PLATFORMA			MACARA PORTAL 5 to		Da	
DEPOZIT LUBRIFIANTI SI VOPSELE	SANTIERUL NAVAL CONSTANTA	CONSTAN	0	PORT CONSTANTA	DEPOZIT	630 to		0	0		ZIDARIE		MOTOSTIVUITOR			
DEPOZIT MAT. CONSTRUCTII	CELCO SA	CONSTAN	0	INDUSTRIALA 5	DEPOZIT	18600 to		0	0		PLATFORMA		STIVUITOR STILL		Da	
DEPOZIT MATER.CONSTRUCTII	CLIF SA	CONSTAN	0	ZBURATORULUI NR.4	DEPOZIT	100 to		0	0		PROTEJAT					
DEPOZIT MATERIALE CONSTRUCTII	CONFORT URBAN SRL	CONSTAN	0	STR. VARFUL CU DOR NR.10	DEPOZIT			248	0	dreptunghiulara	structur? metalic? si beton arm		INCARCATOR		Da	
DEPOZIT MATERIALE CONSTRUCTII	IFCO SA	CONSTAN	0	STR.ZBURATORULUI NR.4	DEPOZIT	40 to		0	0		BCA				Da	
DEPOZIT MATERIALE CONSTRUCTII	LITORAL CONSTRUCT SA	CONSTAN	0	STR.INTERIOARA, NR.2	DEPOZIT	20 to		0	0				WOLA		Da	
DEPOZIT MATERIALE CONSTRUCTII	LITORAL CONSTRUCT SA	CONSTAN	0	STR.INTERIOARA, NR.2	DEPOZIT	40 to		0	0			PLATFORI	WOLA		Da	
DEPOZIT MATERIALE CONSTRUCTII	Micos Construct 2004	CONSTAN	0	Aurel Vlaicu, zona Obor	DEPOZIT			455	4		tabl?					
DEPOZIT MATERIALE CONSTRUCTII	UMEX SA	CONSTAN	0	INCINTA PORT DANA 44	DEPOZIT 1/44			2700	5		ZIDARIE + GRINZI METALICE	1/66,05			Da	Da
DEPOZIT MATERIALE CONSTRUCTII	UMEX SA	CONSTAN	0	INCINTA PORT DANA 44	DEPOZIT 2/44			2601	5		ZIDARIE + GRINZI METALICE	1/91.60			Da	Da
DEPOZIT MATERIALE CONSTRUCTII	UMEX SA	CONSTAN	0	INCINTA PORT DANA 44	DEPOZIT 3/44			3485	5		ZIDARIE + GRINZI METALICE				Da	Da
DEPOZIT MATERIALE CONSTRUCTII	UMEX SA/chiria?	CONSTAN	0	INCINTA PORT DANA 38	DEPOZIT 5/44			7200	0		ZIDARIE + GRINZI METALICE				Da	Da
CENTRU DE LUCRU COMPPIL	UMEX SA/chiria?	CONSTAN	0	INCINTA PORT R?D?CIN? MOL 3	ACOPERIT?			3859	5		ZIDARIE + GRINZI METALICE				da	Da
DEPOZIT MATERIALE ELECTRICE	Euro Vial Lighting SRL	CONSTAN	0	Str. N. Filimon, Nr. 23	DEPOZIT	120 TO		1394	6	Construc?ie închi	BETON	4	MOTOSTIVUITOR	DA	Da	
DEPOZIT MATERIALE ELECTRICE	Euro Vial Lighting SRL	CONSTAN	0	Str. N. Filimon, Nr. 24	DEPOZIT	30 TO		386	5	Construc?ie închi	BETON	2	MOTOSTIVUITOR	DA	Da	
DEPOZIT MATERII PRIME ?I AMBALAJE	DOBROGEA GRUP SA	CONSTAN	0	CELULOZEI 1	DEPOZIT			720	5		C?R?MID?		ELECTOSTIVUITOR			
DEPOZIT MARFURI GENERALE	RA JUDETEANA DE DRUMURI SI PODURI	CONSTAN	0	CELULOZEI 15A	DEPOZIT	2500 to		0	0		MATERIALE DE MASA		FADROMA		Da	
DEPOZIT MARFURI GENERALE	RA JUDETEANA DE DRUMURI SI PODURI	CONSTAN	0	DELAVRANCEA 14	DEPOZIT	1000 to		0	0		MATERIALE DE MASA				Da	
DEPOZIT MARFURI GENERALE	ROMÂNIA EUROEST SA	CONSTAN	0	PORT CONSTANTA, DANA 17	DEPOZIT	306 MP		0	0						Da	Da
DEPOZIT MARFURI PERISABILE	A&O MARITIME TRADING	CONSTAN	0	STR. INTERIOARA NR.3	DEPOZIT FRIGOI			897	4	paralelipipedic	PANOURI				Da	
MAGAZIA 6-7	ROMNED PORT OPERATOR	CONSTAN	0	PORT CONSTANTA, DANA 7	MAGAZIE 1.7 p	4 to/mp		402	5	Construc?ie închi	BETON+CARAMIDA	1	MACARA CHEU+MOTOSTIVUITOR		Da	Da
MAGAZIA 6-7	ROMNED PORT OPERATOR	CONSTAN	0	PORT CONSTANTA, DANA 7	MAGAZIE 1.7 et			645	5							
MAGAZIA 6-7	ROMNED PORT OPERATOR	CONSTAN	0	PORT CONSTANTA, DANA 7	MAGAZIE 2.7 p	4 to/mp		646	5	Construc?ie închi	BETON+CARAMIDA	1	MACARA CHEU+MOTOSTIVUITOR		Da	Da
MAGAZIA 6-7	ROMNED PORT OPERATOR	CONSTAN	0	PORT CONSTANTA, DANA 7	MAGAZIE 2.7 et			645	5							
MAGAZIA 6-7	ROMNED PORT OPERATOR	CONSTAN	0	PORT CONSTANTA, DANA 6	MAGAZIE 3.6 b	4 to/mp		788	3	Construc?ie închi	BETON+CARAMIDA		MACARA CHEU+MOTOSTIVUITOR		Da	Da
MAGAZIA 6-7	ROMNED PORT OPERATOR	CONSTAN	0	PORT CONSTANTA, DANA 6	MAGAZIE 3.6 p	4 to/mp		645	5	Construc?ie închi	BETON+CARAMIDA	1	MACARA CHEU+MOTOSTIVUITOR		Da	Da
MAGAZIA 6-7	ROMNED PORT OPERATOR	CONSTAN	0	PORT CONSTANTA, DANA 6	MAGAZIE 3.6 et			717	5							
MAGAZIA 6-7	ROMNED PORT OPERATOR	CONSTAN	0	PORT CONSTANTA, DANA 6	MAGAZIE 4.6 b	4 to/mp		788	3	Construc?ie închi	BETON+CARAMIDA		MACARA CHEU+MOTOSTIVUITOR		Da	Da
MAGAZIA 6-7	ROMNED PORT OPERATOR	CONSTAN	0	PORT CONSTANTA, DANA 6	MAGAZIE 4.6 p	4 to/mp		516	5	Construc?ie închi	BETON+CARAMIDA	1	MACARA CHEU+MOTOSTIVUITOR		Da	Da
MAGAZIA 6-7	ROMNED PORT OPERATOR	CONSTAN	0	PORT CONSTANTA, DANA 6	MAGAZIE 4.6 et			645	5							
MAGAZIA 13	ROMNED PORT OPERATOR	CONSTAN	0	PORT CONSTANTA, DANA 12-13	MAGAZIE 13.1	4 to/mp		1699	6	Construc?ie închi	BETON+CARAMIDA		MACARA CHEU+MOTOSTIVUITOR		Da	Da
MAGAZIA 13	ROMNED PORT OPERATOR	CONSTAN	0	PORT CONSTANTA, DANA 12-13	MAGAZIE 13.1	2 to/mp		1568	6							
MAGAZIA 13	ROMNED PORT OPERATOR	CONSTAN	0	PORT CONSTANTA, DANA 13	MAGAZIE 13.2	4 to/mp		1540	3	Construc?ie închi	BETON+CARAMIDA		MACARA CHEU+MOTOSTIVUITOR		Da	Da
MAGAZIA 13	ROMNED PORT OPERATOR	CONSTAN	0	PORT CONSTANTA, DANA 13	MAGAZIE 13.2	2 to/mp		1346	5	Construc?ie închi	BETON+CARAMIDA		MACARA CHEU+MOTOSTIVUITOR		Da	Da
MAGAZIA 13	ROMNED PORT OPERATOR	CONSTAN	0	PORT CONSTANTA, DANA 13	MAGAZIE 13.2	2 to/mp		1254	5							
MAGAZIA 14	ROMNED PORT OPERATOR	CONSTAN	0	PORT CONSTANTA, DANA 14	MAGAZIE parte	2 to/mp		1295	5	Construc?ie închi	BETON+CARAMIDA		MACARA CHEU+MOTOSTIVUITOR		Da	Da
MAGAZIA 14	ROMNED PORT OPERATOR	CONSTAN	0	PORT CONSTANTA, DANA 14	MAGAZIE etaj	2 to/mp		1254	5	Construc?ie închi	BETON+CARAMIDA		MACARA CHEU+MOTOSTIVUITOR		Da	Da
MAGAZIA 14	ROMNED PORT OPERATOR	CONSTAN	0	PORT CONSTANTA, DANA 14	MAGAZIE beci			1876	3							
MAGAZIA 15	ROMNED PORT OPERATOR	CONSTAN	0	PORT CONSTANTA, DANA 14-15	MAGAZIE parte	2 to/mp		1586	6	Construc?ie închi	BETON+CARAMIDA	1	MACARA CHEU+MOTOSTIVUITOR		Da	Da
MAGAZIA 15	ROMNED PORT OPERATOR	CONSTAN	0	PORT CONSTANTA, DANA 14-15	MAGAZIE etaj	2 to/mp		1323	5	Construc?ie închi	BETON+CARAMIDA		MACARA CHEU+MOTOSTIVUITOR		Da	Da
MAGAZIA 16	ROMNED PORT OPERATOR	CONSTAN	0	PORT CONSTANTA, DANA 15-16	MAGAZIE parte	2 to/mp		2255	7	Construc?ie închi	BETON+CARAMIDA	1	MACARA CHEU+MOTOSTIVUITOR		Da	Da
MAGAZIA 16 (fost hangar)	ROMNED PORT OPERATOR	CONSTAN	0	PORT CONSTANTA, DANA 16	MAGAZIE parte	2 to/mp		1200	7	Construc?ie închi	BETON+CARAMIDA	1	MACARA CHEU+MOTOSTIVUITOR		Da	Da
MAGAZIA 20-21	ROMNED PORT OPERATOR	CONSTAN	0	PORT CONSTANTA, DANA 20	MAGAZIE trons	2 to/mp		590	0	Construc?ie închi	BETON+CARAMIDA		MACARA CHEU+MOTOSTIVUITOR		Da	Da
MAGAZIA 20-21	ROMNED PORT OPERATOR	CONSTAN	0	PORT CONSTANTA, DANA 20	MAGAZIE trons	2 to/mp		540	0	Construc?ie închi	BETON+CARAMIDA		MACARA CHEU+MOTOSTIVUITOR		Da	Da
MAGAZIA 20-21	ROMNED PORT OPERATOR	CONSTAN	0	PORT CONSTANTA, DANA 21	MAGAZIE trons	2 to/mp		1020	0	Construc?ie închi	BETON+CARAMIDA		MACARA CHEU+MOTOSTIVUITOR		Da	Da
MAGAZIA 20-21	ROMNED PORT OPERATOR	CONSTAN	0	PORT CONSTANTA, DANA 21	MAGAZIE trons	2 to/mp		966	0	Construc?ie închi	BETON+CARAMIDA		MACARA CHEU+MOTOSTIVUITOR		Da	Da
DEPOZIT MARFURI UNIVERSALE	ROMTEXTIL SA	CONSTAN	0	AUREL VLAICU 125	DEPOZIT			1928	0	dreptunghiulara	BETON		MOTOSTIVUITOR		DA	
DEPOZIT MARFURI UNIVERSALE	ROMTEXTIL SA	CONSTAN	0	AUREL VLAICU 125	DEPOZIT			1879	0	dreptunghiulara	BETON		MOTOSTIVUITOR		DA	
DEPOZIT	GABROS PROD	CONSTAN	0	INTERIOAR? 1, nr. 5A	DEPOZIT			1229	4	CONSTRUC?IE ÎN	PANEL SANDWICH		MOTOSTIVUITOR		DA	
DEPOZIT DECHIS-Copertina Metalica	SOCEP SA	CONSTAN	0	PORT CONSTANTA, DANA 34	DEPOZIT	3,5 to/mp		4584	5	dreptunghiulara	structur? metalic?	NU	AUTOSTIVUITOARE	NU	DA	NU
DEPOZIT DECHIS-Copertina Metalica	SOCEP SA	CONSTAN	1	PORT CONSTANTA, DANA 44	DEPOZIT	3,5 to/mp		2349	5	dreptunghiulara	structur? metalic?	NU	AUTOSTIVUITOARE	NU	DA	NU
DEPOZIT MINEREU+CARBUNE	COMVEX SA	CONSTAN	0	INCINTA PORT DANA 80-84	DEPOZIT	1979000 to	CARBUNE + 326700	0	0				POD DESC 50 TF		Da	Da
DEPOZIT OXIGEN LICHID	SANTIERUL NAVAL CONSTANTA	CONSTAN	0	PORT CONSTANTA	DEPOZIT			0	0		PLATFORMA+REZERVOARE				Da	
DEPOZIT PIESE AUTO	CONFORT URBAN SRL	CONSTAN	0	STR. VARFUL CU DOR NR.10	DEPOZIT			72	0	dreptunghiulara	structur? metalic? si beton arm		INCARCATOR		Da	
DEPOZIT PROD. ALIMENTARE	MOGA STAR SRL PROD. ALIMENTARE	CONSTAN	0	STR.FANTANELE NR.5	DEPOZIT	500 MP		0	0		BCA	1/20 ML			Da	
DEPOZIT PROD. CONGELATE	INTERPESCA SRL	CONSTAN	0	PORT CONSTANTA DANA 22	DEPOZIT	2000 MP		0	0			15 ML	2 MOTOSTIVUIROARE+ELECTROSTIVUITOR		Da	Da
DEPOZIT PRODUSE ALIMENTARE	DUO SRL	CONSTAN	0	STR.IDUSTRIALA NR.9, CONSTANTA	DEPOZIT	250 to		1343	8	Construc?ie închi	beton		Motostivuitor		Da	
DEPOZIT PRODUSE ALIMENTARE	DUO SRL	CONSTAN	0	STR.IDUSTRIALA NR.9, CONSTANTA	DEPOZIT	6 to		77	3	Construc?ie închi	C?R?MID?				Da	
DEPOZIT PRODUSE ALIMENTARE	EXCELSIOR SRL	CONSTAN	0	STR.CPT.PAPADOPOL 14	DEPOZIT	300 to		0	0		SANDWICH PAN	4 M	MOTOSTIVUTOR		Da	
DEPOZIT CEREALE	FRIAL SA	CONSTAN	0	PORT CONSTANTA, DANA 53	DEPOZIT	25000 TO		6000	0	închis?	BETON	1	MACARALE-3 BUC		Da	Da
DEPOZIT PRODUSE ALIMENTARE	GENERAL TRADE	CONSTAN	0	PORT CONSTANTA DANA 44	DEPOZIT	300 MP		0	0				MOTOSTIVUITOR		Da	
DEPOZIT PRODUSE ALIMENTARE	GEO TUREXIM SRL	CONSTAN	0	MAMAIA	DEPOZIT	10		0	0		BETON+ZIDARIE	1/10 ML			Da	
DEPOZIT PRODUSE ALIMENTARE	GHIURAL DISTRIBUTION SRL	CONSTAN	0	STR.INTERIOARA 3,NR.1	DEPOZIT	5722 MP		0	0		BETON ARMAT				Da	

DEPOZIT PRODUSE ALIMENTARE	GRANBIS SRL	CONSTAN	0	STR.TEODOR SPERANTIA NR.60	DEPOZIT	466 MP	0	0		BETON	4 ML				Da				
DEPOZIT PRODUSE PROD. PANIFICATIE+PATIS	DOBRE & FIII SRL	CONSTAN	0	STR.INTERIOARA NR.3	DEPOZIT	700 to	0	0		STR..METAL+PANOURI TERMO	7 x 3M				Da				
DEPOZIT TEXTILE	UNICO ITAL SRL	CONSTAN	0	AUREL VLAICU NR.125	DEPOZIT	2000 MP	0	0		BETON ARMAT					Da				
DEPOZIT ULEI IMBUTELIAT	ARGUS SA	CONSTAN	0	STR.INDUSTRIALA NR.1	DEPOZIT - pet 1	405.000 butelii pet 1 litru	1600	5	dreptunghiulara	BETON	AUTO	STIVUITOARE			Da				
DEPOZIT ULEI IMBUTELIAT	ARGUS SA	CONSTAN	0	STR.INDUSTRIALA NR.1-Tomistex	DEPOZIT - pet 1	860.000 butelii pet 1 litru	2300	5	dreptunghiulara	BETON		STIVUITOARE			Da				
DEPOZIT ULEI IMBUTELIAT	ARGUS SA	CONSTAN	0	STR.INDUSTRIALA NR.1	DEPOZIT - pet 2	411600 butelii pet 2 litri	370	5	dreptunghiulara	BETON	AUTO	STIVUITOARE			Da				
DEPOZIT ULEI IMBUTELIAT	ARGUS SA	CONSTAN	0	STR.INDUSTRIALA NR.1	DEPOZIT - pet 5	3600 butelii pet 5 litri	200	5	dreptunghiulara	BETON	AUTO	STIVUITOARE			Da				
DEPOZIT UREE VRAC 63B	CHIMPEX SA	CONSTAN	0	PORT CTA, DANA 63	DEPOZIT	30000 to	10216	24	INCHIS?	CONSTRUCTIE CU CADRE BETO	Da	Portal MAN; Benzi transportoare fixe			Da	Da			
DEPOZIT C1	Logistic Park SA	CONSTAN	0	sos. Industriala 6	DEPOZIT		29603	6	constructie inchis	beton + BCA	5	nu		parţial	da				
DEPOZIT C3	Logistic Park SA	CONSTAN	0	sos. Industriala 6	DEPOZIT		300	3	constructie inchis	beton+caramida	nu	nu		AC+CT	da				
DEPOZIT C4	Logistic Park SA	CONSTAN	0	sos. Industriala 6	DEPOZIT		2832	5	constructie inchis	beton+caramida	1	nu		AC+CT	da				
DEPOZIT C6	Logistic Park SA	CONSTAN	0	sos. Industriala 6	DEPOZIT		451	5	constructie inchis	beton+caramida	nu	nu		AC+CT	da				
DEPOZIT C7	Logistic Park SA	CONSTAN	0	sos. Industriala 6	DEPOZIT		3503	5	constructie inchis	beton+caramida+izopan	nu	nu		parţial	da				
DEPOZIT C8	Logistic Park SA	CONSTAN	0	sos. Industriala 6	DEPOZIT		4953	6	constructie inchis	beton+BCA+izopan	1	nu		AC	da				
DEPOZIT C9	Logistic Park SA	CONSTAN	0	sos. Industriala 6	DEPOZIT		5543	6	constructie inchis	izopan	1	nu		parţial	da				
DEPOZIT C11	Logistic Park SA	CONSTAN	0	sos. Industriala 6	DEPOZIT		2158	10	constructie inchis	izopan	3	nu		AC+CT	da				
HALA	SANTIERUL NAVAL CONSTANTA	CONSTAN	0	PORT CONSTANTA	HALA ANEXA+M	1350 to	0	0		ZIDARIE					Da				
HALA	SANTIERUL NAVAL CONSTANTA	CONSTAN	0	PORT CONSTANTA	HALA TRASAJ+H	3076 to	0	0		ZIDARIE					Da				
HALA	A&O MARITIME TRADING	CONSTAN	0	STR. INTERIOARA NR.3	HALA	2000 TO	821	6	paralelipipedic	C?R?MID?					Da				
HALA	RIG SERVICE SA	CONSTAN	0	AUREL VLAICU 4-6	HALA		600	8	paralelipipedic	BETON+STICL?					DA				
MAGAZIE 63C	CHIMPEX SA	CONSTAN	0	PORT CTA, DANA 63C	MAGAZIE	20000 to	4677	11	INCHIS?	CONSTRUCTIE CU CADRE BETO	Da	autostivuitoare; benzi transportoare, incarcato		Nu	Da	Da			
MAGAZIE CEREALE	CANOPUS STAR SRL	CONSTAN	0	PORT CTA, DANA"DIGUL DE NORD"	MAGAZIE	50000 to	10404	18	INCHIS?	BETON+TABLA	AUTO-30t	Benzi transportoare			Da	Da			
MAGAZIE CEREALE	CHIMPEX SA	CONSTAN	0	PORT CTA, DANA 61	MAGAZIE	12000 to	7344	8	INCHIS?	CONSTRUCTIE CU CADRE BETO	Da	Macarale cheu ?i mobile; autostivuitoare; Benz		Nu	Da	Da			
MAGAZIE CEREALE	NORTH STAR SHIPPING	CONSTAN	0	PORT CONSTANTA, DANA 45-46	MAGAZIE	10000 to	0	0							Da				
MAGAZIE CEREALE 62/1/2/3/4	CHIMPEX SA	CONSTAN	0	PORT CTA, DANA 62	MAGAZIE	4 x 5000 to	12964	7	INCHIS?	CONSTRUCTIE CU CADRE BETO	Da	Macarale cheu ?i mobile; autostivuitoare; Benz		Nu	Da	Da			
MAGAZIE CEREALE 62/63 (63A)	CHIMPEX SA	CONSTAN	0	PORT CTA, DANA 62/63	MAGAZIE	20000 to	5246	8	INCHIS?	CONSTRUCTIE CU CADRE BETO	Da	Încarcatoare cu cupa; Benzi transportoare fixe :		Nu	Da	Da			
MAGAZIE CHERESTEA, STRATIFICATE	DECIROM SA	CONSTAN	0	INCINTA PORT, POARTA 3	MAGAZIE	16000 MC/12800 to	0	0				27 TRACTOARE							
MAGAZIE CHERESTEA, STRATIFICATE	DECIROM SA	CONSTAN	0	INCINTA PORT, PORT VECHI CEREM	MAGAZIE	7000 MC/5600 to	0	0											
MAGAZIE COJI FLOAREA SOARELUI	ARGUS SA	CONSTAN	0	STR.INDUSTRIALA NR.1	MAGAZIE	4950 MC	1500	7	dreptunghiulara	METAL		PNEUMATIC 20 to /ORA			Da				
MAGAZIE EDILE SI DESEURI	SANTIERUL NAVAL CONSTANTA	CONSTAN	0	PORT CONSTANTA	MAGAZIE	255 to	0	0		ZIDARIE		MOTOSTIVUITOR			Da				
MAGAZIE F?IN? PUNG?	DOBROGEA GRUP SA	CONSTAN	0	CELULOZEI 1	MAGAZIE		456	5		C?R?MID?	1/38*1,2	ELECTROSTIVUITOR			DA	DA			
MAGAZIE F?IN? VRAC	DOBROGEA GRUP SA	CONSTAN	0	CELULOZEI 1	MAGAZIE		504	5		C?R?MID?	2/2*42*1	ELECTROSTIVUITOR			DA	DA			
MAGAZIE INGRASAMINTE CHIMICE 60/1/2/3	ADMINISTRATIA PORTURILOR MARITIME/	CONSTAN	0	PORT CTA, DANA 60	MAGAZIE	4 x 5000 to	12964	7	INCHIS?	CONSTRUCTIE CU CADRE BETO	Da	Macarale cheu ?i mobile; autostivuitoare; Benz		Nu	Da	Da			
MAGAZIE INGRASAMINTE CHIMICE 7	CHIMPEX SA	CONSTAN	0	PORT CTA, MOL IV, Port nou	MAGAZIA 7	8000	9292	7	INCHIS?	CONSTRUCTIE CU CADRE BETO		Autostivuitoare; autovehicule cu remorca		Nu	Da	Da			
MAGAZIE INGRASAMINTE CHIMICE 8	CHIMPEX SA	CONSTAN	0	PORT CTA, MOL IV, Port nou	MAGAZIA 8	7000 to	9201	7	INCHIS?	CONSTRUCTIE CU CADRE BETO		Autostivuitoare; autovehicule cu remorca		Nu	Da	Da			
MAGAZIE INSTALATII	CONFORT URBAN SRL	CONSTAN	0		MAGAZIE		40	0	dreptunghiulara	CARAMIDA		INCARCATOR			Da				
MAGAZIE ÎNS?CUIRE ?ROT	ARGUS SA	CONSTAN	0	STR.INDUSTRIALA NR.1	MAGAZIE		230	4	dreptunghiulara	METAL		STIVUITOARE			Da				
MAGAZIE MATERIALE	ADMINISTRATIA PORTURILOR MARITIME	CONSTAN	0	PORT CONSTANTA, IN SPATELE DAI	MAGAZIE	8012 to , 4TO/MP	2000	6	Construc?ie închi	BETON					Da	Da			
MAGAZIE MATERIALE	ADMINISTRATIA PORTURILOR MARITIME	CONSTAN	0	PORT CONSTANTA, IN SPATELE DAI	MAGAZIE	1752 to ,4TO/MP	437	6	Construc?ie închi	BETON					Da	Da			
MAGAZIE MATERIALE	SANTIERUL NAVAL CONSTANTA	CONSTAN	0	PORT CONSTANTA	MAGAZIE	1152 to	0	0		TABLA		MOTOSTIVUITOR			Da				
MAGAZIE MATERIALE CONSTRUCTII	CONFORT URBAN SRL	CONSTAN	0		MAGAZIE		20	0	dreptunghiulara	CARAMIDA		INCARCATOR			Da				
MAGAZIE MATERIALE MATERIALE	ARGUS SA	CONSTAN	0	STR.INDUSTRIALA NR.1	MAGAZIE		320	5	dreptunghiulara	ZIDARIE+ACOPERIS PLACI SEMI		STIVUITOARE			Da				
MAGAZIE MATERIALE MATERIALE	ARGUS SA	CONSTAN	0	STR.INDUSTRIALA NR.1	MAGAZIE		800	4	dreptunghiulara	ZIDARIE+PLASA METAL+ACOP.		STIVUITOARE			Da				
MAGAZIE MATERIALE PRODUCTIE	RAJA SA	CONSTAN	0	STR.CALARASI, NR.22-24	MAGAZIE	940 MC	0	0		CARAMIDA		MOTOSTIVUITOR-MACARA			Da				
MAGAZIE MATERIALE RAFINARIE	ARGUS SA	CONSTAN	0	STR.INDUSTRIALA NR.1	MAGAZIE		490	4	dreptunghiulara	METAL	Auto	STIVUITOARE			Da				
MAGAZIE MATERIALE SI DESEURI	SANTIERUL NAVAL CONSTANTA	CONSTAN	0	PORT CONSTANTA	MAGAZIE	1488 to	0	0		TABLA		MOTOSTIVUITOR			Da				
MAGAZIE MARFURI GENERALE	ADMINISTRATIA PORTURILOR MARITIME/	CONSTAN	0	PORT CONSTANTA, MOL IS, DANA :	MAGAZIE NR.1	35720 to , 4TO/MP	9100	6		BETON					Da	Da			
MAGAZIE MARFURI GENERALE	ADMINISTRATIA PORTURILOR MARITIME/	CONSTAN	0	PORT CONSTANTA, MOL IS, DANA :	MAGAZIE NR.2	35720 to , 4TO/MP	9100	6		BETON					Da	Da			
MAGAZIE MARFURI GENERALE	FRJAL SA	CONSTAN	0	PORT CONSTANTA, DANA 19	MAGAZII-6 BUC	1500 to	2200	0	închis?	TABLA	1	MOTOSTIVUITOR			Da				
MAGAZIE MARFURI GENERALE	SOCEP SA - închiriat?	CONSTAN	0	PORT CONSTANTA, DANA 35	MAGAZIA 1	3,5 to/mp	7200	6	dreptunghiulara	BETON	NU	AUTOSTIVUITOARE		NU	DA	DA			
MAGAZIE MARFURI GENERALE	SOCEP SA - închiriat?	CONSTAN	0	PORT CONSTANTA, DANA 35	MAGAZIA 2	3,5 to/mp	7200	6	dreptunghiulara	BETON	NU	AUTOSTIVUITOARE		NU	DA	DA			
MAGAZIE MARFURI GENERALE	SOCEP SA - închiriat?	CONSTAN	0	PORT CONSTANTA, DANA 36	MAGAZIA 3	3,5 to/mp	7200	6	dreptunghiulara	BETON	NU	AUTOSTIVUITOARE		NU	DA	DA			
MAGAZIE MARFURI GENERALE	SOCEP SA	CONSTAN	0	PORT CONSTANTA, DANA 37	MAGAZIA 4	3,5 to/mp	7200	6	dreptunghiulara	BETON	NU	AUTOSTIVUITOARE		NU	DA	DA			
MAGAZIE MARFURI GENERALE	SOCEP SA	CONSTAN	0	PORT CONSTANTA, DANA 43	MAGAZIA 1 bis	3,5 to/mp	7200	6	dreptunghiulara	BETON	NU	AUTOSTIVUITOARE		NU	DA	DA			
MAGAZIE MARFURI GENERALE	SOCEP SA - închiriat?	CONSTAN	0	PORT CONSTANTA, DANA 43	MAGAZIA 2 bis	3,5 to/mp	7200	6	dreptunghiulara	BETON	NU	AUTOSTIVUITOARE		NU	DA	DA			
MAGAZIE MARFURI GENERALE	SOCEP SA	CONSTAN	0	PORT CONSTANTA, DANA 42	MAGAZIA 3 bis	3,5 to/mp	7200	6	dreptunghiulara	BETON	NU	AUTOSTIVUITOARE		NU	DA	DA			
MAGAZIE MARFURI GENERALE	SOCEP SA	CONSTAN	0	PORT CONSTANTA, DANA 42	MAGAZIA 4 bis	3,5 to/mp	7200	6	dreptunghiulara	BETON	NU	AUTOSTIVUITOARE		NU	DA	DA			
MAGAZIE MARFURI GENERALE	SOCEP SA	CONSTAN	0	PORT CONSTANTA, DANA 41	MAGAZIA 5 bis	3,5 to/mp	7200	6	dreptunghiulara	BETON	DA	AUTOSTIVUITOARE		NU	DA	DA			
MAGAZIE MARFURI GENERALE	UTILNAVOREP SA	CONSTAN	0	CONSTANTA	MAGAZIE	16 to	300	0	Construc?ie închi	TABLA ONDULATA		MOTOSTIVUITOR			Da				
MAGAZIE MARFURI GENERALE 54/1/2/3/4	ADMINISTRATIA PORTURILOR MARITIME/	CONSTAN	0	PORT CTA, DANA 54	MAGAZIE	4 x 5000 to	12964	7	INCHIS?	CONSTRUCTIE CU CADRE BETO	Da	Macarale cheu ?i mobile; autostivuitoare; Benz		Nu	Da	Da			
MAGAZIE MARFURI GENERALE 57/1/2/3/4	ADMINISTRATIA PORTURILOR MARITIME/	CONSTAN	0	PORT CTA, DANA 57	MAGAZIE	4 x 5000 to	12964	7	INCHIS?	CONSTRUCTIE CU CADRE BETO	Da	Macarale cheu ?i mobile; autostivuitoare; Benz		Nu	Da	Da			
MAGAZIE MARFURI GENERALE Contrasimex	SOCEP SA	CONSTAN	0	PORT CONSTANTA, DANA 34	MAGAZIA	3,5 to/mp	1215	4	dreptunghiulara	TABLA	NU	AUTOSTIVUITOARE		NU	DA	NU			
MAGAZIE MARFURI GENERALE Contrasimex	SOCEP SA	CONSTAN	1	PORT CONSTANTA, DANA 35	MAGAZIA	3,5 to/mp	432	4	dreptunghiulara	TABLA	NU	AUTOSTIVUITOARE		NU	DA	NU			
MAGAZIE MARFURI GENERALE Ceremag 1	SOCEP SA	CONSTAN	0	Port vechi	MAGAZIA	3,5 to/mp	2349	4	dreptunghiulara	TABLA	NU	AUTOSTIVUITOARE		NU	DA	NU			
MAGAZIE MARFURI GENERALE Ceremag 2	SOCEP SA	CONSTAN	1	Port vechi	MAGAZIA	3,5 to/mp	2399	4	dreptunghiulara	TABLA	NU	AUTOSTIVUITOARE		NU	DA	NU			
MAGAZIE PIESE SCHIMB	RA JUDETEANA DE DRUMURI SI PODURI	CONSTAN	0	CELULOZEI 15A	MAGAZIE	84 MP	0	0				STIVUITOR+MACARA			Da				
MAGAZIE PIESE SCHIMB+MATERIALE	COMVEX SA	CONSTAN	0	PORT CONSTANTA DANA 80-84	MAGAZIE	300 MP	0	0		CARAMIDA									
MAGAZIE PIESE SI MATER	CT BUS	CONSTAN	0	STR. INDUSTRIALA NR.8	MAGAZIE	500 MP, 1TO/MP	0	0		NEINGROPATA		STIVUITOR			Da				
MAGAZIE PIESE+SCULE	PETROCONST SA	CONSTAN	0	STR. CARAIMAN NR.2	MAGAZIE	2 to /MP	0	0							Da				
MAGAZIE PIESE+SCULE	SANTIERUL NAVAL CONSTANTA	CONSTAN	0	PORT CONSTANTA	MAGAZIE COLA	771 to	0	0		TABLA		MOTOSTIVUITOR			Da				
MAGAZIE PIESE+SCULE	SANTIERUL NAVAL CONSTANTA	CONSTAN	0	PORT CONSTANTA	MAGAZIE INVES	1450 to	0	0		TABLA		MOTOSTIVUITOR			Da				
MAGAZIE PROD. ALIMENTARE	SANTIERUL NAVAL CONSTANTA	CONSTAN	0	PORT CONSTANTA	MAGAZIE	1170 to	0	0		TABLA		MOTOSTIVUITOR			Da				
MAGAZIE SCULE SI SDV	SANTIERUL NAVAL CONSTANTA	CONSTAN	0	PORT CONSTANTA	MAGAZIE	415 to	0	0		ZIDARIE		MOTOSTIVUITOR			Da				
MAGAZIE VOPSELE SI LACURI	SANTIERUL NAVAL CONSTANTA	CONSTAN	0	PORT CONSTANTA	MAGAZIE	1671 to	0	0		ZIDARIE		MOTOSTIVUITOR			Da				
PLATFORMA	EUROPEAN METAL SERVICES SRL	CONSTAN	0	PORT CONSTANTA, DANA 91-93	PLATFORMA		40000	0	DESCHIS?						Da	Da			

ANEXA LA
INCHEIERE NR. 303 / 2023

PLATFORMA CHERESTEA	DECIROM SA	CONSTAN	0	INCINTA PORT, POARTA 3	PLATFORMA	15000 MC/8400 to	0	0					11 STIVUITOARE3-5 TF	Da	Da
PLATFORMA CHERESTEA	DECIROM SA, CHERESTEA	CONSTAN	0	INCINTA PORT, DANA 23	PLATFORMA	2000 MC/1120 to	0	0					3 STIVUITOARE 3-4 TF	Da	Da
PLATFORMA CHERESTEA	DECIROM SA, CHERESTEA	CONSTAN	0	INCINTA PORT, DANA 23	PLATFORMA		0	0					2 MAC TURN 5 TF	Da	Da
PLATFORMA FIER VECHI	DECIROM SA	CONSTAN	0	INCINTA PORT, DANELE 48-49	PLATFORMA	10000 to /6000 MP	0	0					24 MAC CHEU 5-6,3 TF	Da	Da
PLATFORMA MARFURI GENERALE	ADMINISTRATIA PORTURILOR MARITIME	CONSTAN	0	PORT CONSTANTA	PLATFORMA	3,8 MIL to , 4TO/MP	950000	0	PLATFORMA	PAVELE, BETON ASFALTIC SI CI				Da	Da
PLATFORMA MARFURI GENERALE	ADMINISTRATIA PORTURILOR MARITIME	CONSTAN	0	PORT CONSTANTA SUD	PLATFORMA	0,56 MIL to , 4TO/MP	175000	0	PLATFORMA	PAVELE, BETON ASFALTIC SI CI				Da	Da
PLATFORMA MARFURI GENERALE	ADMINISTRATIA PORTURILOR MARITIME	CONSTAN	0	PORT CONSTANTA SUD	PLATFORMA	0,14 MIL to , 4TO/MP	0	0	PLATFORMA	PAVELE, BETON ASFALTIC SI CI				Da	Da
PLATFORMA MARFURI GENERALE, CONTAINI	SOCEP SA	CONSTAN	0	PORT CONSTANTA, MOL II	PLATFORMA	4,5 to/mp	21256	0		BETON	NU		AUTOSTIV.+MACARALE+AUTOPODURI	NU	Da	Da
PLATFORMA MARFURI GENERALE, CONTAINI	SOCEP SA	CONSTAN	1	PORT CONSTANTA, MOL III	PLATFORMA	4,5 to/mp	77263	0		BETON	NU		AUTOSTIV.+MACARALE+AUTOPODURI	NU	Da	Da
PLATFORMA	NORTH STAR SHIPPING	CONSTAN	0	CONSTANTA	PLATFORMA	650000 to	0	0		BETON			Echipament de cheu - poduri înc?rc?toare de ti		Da	Da
PLATFORMA	PETROCONST SA	CONSTAN	0	STR. CARAIMAN NR.2	PLATFORMA	60 to	0	0		BETON					Da	
PLATFORMA - 2 buc.	UMEX SA + chiria?	CONSTAN	0	INCINTA PORT DANA 44	PLATFORMA		90000	0		BETON, MIN.250 MM					Da	Da
PLATFORMA	UMEX SA/chiria?	CONSTAN	0	INCINTA PORT DANA 38-40	PLATFORMA		16180	0		BETON					Da	Da
PLATFORMA ŢARC 3	UMEX SA/chiria?	CONSTAN	0	INCINTA PORT POARTA 2	PLATFORMA		6258	0		BETON					Da	Da
PLATFORMA ŢARC MTMA	UMEX SA/chiria?	CONSTAN	0	INCINTA PORT R?D?CIN? MOL 3	PLATFORMA		7689	0		BETON					Da	
REZERVOR	CONPET SA	CONSTAN	0	CONSTANTA NORD	REZERVOR	100 MC	0	0		INGROPAT			POMPE		Da	
REZERVOR	CONPET SA	CONSTAN	0	CONSTANTA SUD	REZERVOR	500 MC	0	0		SUPRATERAN			POMPE		Da	
REZERVOR	ROMPETROL DOWNSTREAM SRL	CONSTAN	0	TOMIS 352	REZERVOR	BENZ 120 MC + MOT 60 MC	0	0		METAL INGROPATE			3 POMPE CU 8 BRATE		Da	
REZERVOR	ROMPETROL DOWNSTREAM SRL	CONSTAN	0	LAPUSNEANU 194A	REZERVOR	BENZ 120 MC + MOT 120 MC	0	0		METAL INGROPATE			3 POMPE CU 8 BRATE		Da	
REZERVOR	ROMPETROL DOWNSTREAM SRL	CONSTAN	0	AUREL VLAICU 84A	REZERVOR	BENZ 120 MC + MOT 80 MC	0	0		METAL INGROPATE			3 POMPE CU 8 BRATE, 2 RAPIDE		Da	
REZERVOR	ROMPETROL DOWNSTREAM SRL	CONSTAN	0	Bdul 1 Mai 31a - ZONA FAR	REZERVOR	BENZ 120 MC + MOT 60 MC	0	0		METAL INGROPATE			3 POMPE CU 8 BRATE, 1 RAPIDA		Da	
REZERVOR	ROMPETROL DOWNSTREAM SRL	CONSTAN	0	PRIMAVERII 83	REZERVOR	BENZ 60 MC + MOT 40 MC	0	0		METAL INGROPATE			3 POMPE CU 8 BRATE		Da	
REZERVOR	ROMPETROL DOWNSTREAM SRL	CONSTAN	0	IC BRATIANU 232	REZERVOR	BENZ EFIX95 39 MC + MOT EFIX 3	0	0		METAL INGROPATE			1 POMPA CU 8 BRATE, 1 RAPIDA		Da	
REZERVOR	ROMPETROL DOWNSTREAM SRL	CONSTAN	0	IC BRATIANU 218-220	REZERVOR	BENZ 60 MC + MOT 80 MC	0	0		METAL INGROPATE			2 POMPE CU 8 BRATE, 1 RAPIDA		Da	
REZERVOR APA POTABILA ?I INDUSTRIALA	ARGUS SA	CONSTAN	0	STR.INDUSTRIALA NR.1	REZERVOARE	2x300 mc+600 mc	0	0	CILINDRIC	BETON, SEMIINGROPATE			POMPE CENTRIFUGALA 40MC/ORA			
REZERVOR BITUM RUTIER	SARGEANT MARINE ROMÂNIA SRL	CONSTAN	0	PORT CTA, DANA 102	REZERVOARE	8500 to	0	0		METAL					Da	Da
REZERVOR COMBUSTIBIL	LUKOIL ROMÂNIA SRL	CONSTAN	0	str. Eliber?rii, Lot.A	REZERVOARE	90	90	2		METAL			Cisterna		Da	
REZERVOR COMBUSTIBIL	LUKOIL ROMÂNIA SRL	CONSTAN	0	B.dul 1 Mai, nr.70	REZERVOARE	160	160	2		METAL			Cisterna		Da	
REZERVOR COMBUSTIBIL	LUKOIL ROMÂNIA SRL	CONSTAN	0	Intrarea Poiana, DN 2 A	REZERVOARE	180	40	2		METAL			Cisterna		Da	
REZERVOR COMBUSTIBIL	LUKOIL ROMÂNIA SRL	CONSTAN	0	B.dul to mis - B.dul Aurel Vlaicu	REZERVOARE	180	60	3		METAL			Cisterna		Da	
REZERVOR COMBUSTIBIL	LUKOIL ROMÂNIA SRL	CONSTAN	0	Str. Soveja - B.dul Alex. L?pu?nean	REZERVOARE	180	180	2		METAL			Cisterna		Da	
REZERVOR COMBUSTIBIL	LUKOIL ROMÂNIA SRL	CONSTAN	0	B.dul Aurel Vlaicu, nr.121	REZERVOARE	180	90	2		METAL			Cisterna		Da	
REZERVOR COMBUSTIBIL	LUKOIL ROMÂNIA SRL	CONSTAN	0	str. Labirint, nr.3B	REZERVOARE	210	140	4		METAL			Cisterna		Da	
REZERVOR COMBUSTIBIL	LUKOIL ROMÂNIA SRL	CONSTAN	0	B.dul Nicolae Filimon, nr.21 Bis	REZERVOARE	88	88	2		METAL			Cisterna		Da	
REZERVOR COMBUSTIBIL	OMV PETROM MARKETING SRL	CONSTAN	0	B.dul Mamaia, nr. 302	REZERVOARE - S	2 x 31; 30; 20; 10	0	0		METAL			3 Pompe to khem Quantium		Da	
REZERVOR COMBUSTIBIL - 2 buc	CHIMPEX SA	CONSTAN	0	incinta Port, Dana 54	REZERVOR	2 x 9 mc	2214	3	INCHIS?	METAL	Da		Cisterne			
REZERVOR COMBUSTIBIL - 5 buc	OMV PETROM MARKETING SRL	CONSTAN	0	?os. Mangaliei, nr. 74	REZERVOARE - S	3 x 30; 10; 20	0	0		METAL			3 Pompe to khem Quantium		Da	
REZERVOR COMBUSTIBIL - 5 buc	OMV PETROM MARKETING SRL	CONSTAN	0	B.dul Aurel Vlaicu, nr.325	REZERVOARE - S	3 x 30; 10; 20	0	0		METAL			3 Pompe to khem Quantium		Da	
REZERVOR COMBUSTIBIL - 6 buc	OMV PETROM MARKETING SRL	CONSTAN	0	B.dul to mis, nr.315	REZERVOARE - 4	5 x 30; 20	0	0		METAL			3 Pompe to khem Quantium		Da	
REZERVOR COMBUSTIBIL - 7 buc	OMV PETROM MARKETING SRL	CONSTAN	0	B.dul Aurel Vlaicu; nr.131	REZERVOARE - S	60; 18; 38; 19; 38; 19; 40	0	0		METAL			5 Pompe to khem Quantium		Da	
REZERVOR COMBUSTIBIL - 8 buc	OMV PETROM MARKETING SRL	CONSTAN	0	B.dul Mamaia, nr. 287	REZERVOARE - 6	8 X 30	0	0		METAL			4 Pompe to khem Quantium		Da	
REZERVOR COMBUSTIBIL EXTRAC?IE	ARGUS SA	CONSTAN	0	STR.INDUSTRIALA NR.1	REZERVOR	84 to	0	0	CILINDRIC	METALIC, INGROPAT			POMPA CENTRIFUGALA 5MC/ORA		Da	
REZERVOR COMBUSTIBIL LICHID	ROMÂNIA EUROEST SA	CONSTAN	0		REZERVOR	60 to	0	0		METAL, VAGON CISTERNA			POMPA			Da
REZERVOR G.P.L.	LUKOIL ROMÂNIA SRL	CONSTAN	0	B.dul to mis - B.dul Aurel Vlaicu	REZERVOARE	5	10	1		METAL			Cisterna		Da	
REZERVOR G.P.L.	LUKOIL ROMÂNIA SRL	CONSTAN	0	B.dul Aurel Vlaicu, nr.121	REZERVOARE	5	10	1		METAL			Cisterna		Da	
REZERVOR G.P.L.	OMV PETROM MARKETING SRL	CONSTAN	0	B.dul Mamaia, nr. 287	REZERVOR	5	0	0		METAL					Da	
REZERVOR G.P.L.	OMV PETROM MARKETING SRL	CONSTAN	0	B.dul Aurel Vlaicu, nr.132	REZERVOR	5	0	0		METAL					Da	
REZERVOR BENZINA	OIL TERMINAL	CONSTAN	0	CONSTANTA, ZONA MOVILA SARA	REZERVOARE - S	10000 MC x 7	0	0		METALICE, VERTICALE, SUPRAT			POMPE-7 BUC.		Da	Da
REZERVOR BENZINA	OIL TERMINAL	CONSTAN	0	CONSTANTA, ZONA MOVILA SARA	REZERVOARE - S	50000 MC x 3	0	0		METALICE, VERTICALE, SUPRAT					Da	Da
REZERVOR MOTORINA	OIL TERMINAL	CONSTAN	0	CONSTANTA, ZONA MOVILA SARA	REZERVOARE - 2	31500 MC x 3	0	0		METALICE, VERTICALE, SUPRAT					Da	Da
REZERVOR MOTORINA	OIL TERMINAL	CONSTAN	0	CONSTANTA, ZONA MOVILA SARA	REZERVOARE - 2	1000 MC x 2	0	0		METALICE, VERTICALE, SUPRAT					Da	Da
REZERVOR MOTORINA	OIL TERMINAL	CONSTAN	0	CONSTANTA, ZONA MOVILA SARA	REZERVOARE - S	10000 MC x 3	0	0		METALICE, VERTICALE, SUPRAT			POMPE-6 BUC.		Da	Da
REZERVOR MOTORINA	OIL TERMINAL	CONSTAN	0	CONSTANTA, ZONA MOVILA SARA	REZERVOARE - S	5000 MC x 5	0	0		METALICE, VERTICALE, SUPRAT					Da	Da
REZERVOR MTBE	OIL TERMINAL	CONSTAN	0	CONSTANTA, ZONA MOVILA SARA	REZERVOR	5000 MC	0	0		METALICE, VERTICALE, SUPRAT			POMPE-2 BUC.		Da	Da
REZERVOR PACURA	OIL TERMINAL	CONSTAN	0	CONSTANTA, ZONA MOVILA SARA	REZERVOARE - S	5000 MC x 5	0	0		METALICE, VERTICALE, SUPRAT			POMPE-5 BUC.		Da	Da
REZERVOR TITEI	OIL TERMINAL	CONSTAN	0	CONSTANTA, ZONA MOVILA SARA	REZERVOARE - S	30000 MC x 5	0	0		METALICE, VERTICALE, SUPRAT					Da	Da
REZERVOR TITEI	OIL TERMINAL	CONSTAN	0	CONSTANTA, ZONA MOVILA SARA	REZERVOARE - 6	50000 MC x 8	0	0		METALICE, VERTICALE, SUPRAT 9			POMPE-5 BUC.		Da	Da
REZERVOR LESIE	OIL TERMINAL	CONSTAN	0	PORT CONSTANTA, DANE 69-76 SI	REZERVOARE - S	1000 MC x 3	0	0		METALICE, VERTICALE, SUPRAT			POMPE-2 BUC.		Da	Da
REZERVOR LESIE	OIL TERMINAL	CONSTAN	0	PORT CONSTANTA, DANE 69-76 SI	REZERVOR	10000 MC	0	0		METALICE, VERTICALE, SUPRAT					Da	Da
REZERVOR METANOL	OIL TERMINAL	CONSTAN	0	PORT CONSTANTA, DANE 69-76 SI	REZERVOARE - 2	1000 MC x 2	0	0		METALICE, VERTICALE, SUPRAT			POMPE-4 BUC.			
REZERVOR METANOL	OIL TERMINAL	CONSTAN	0	PORT CONSTANTA, DANE 69-76 SI	REZERVOARE - 4	5000 MC x 4	0	0		METALICE, VERTICALE, SUPRAT					Da	Da
REZERVOR BIODIESEL	OIL TERMINAL	CONSTAN	0	PORT CONSTANTA, DANE 69-76 SI	REZERVOARE - 2	2000 MC x 2	0	0		METALICE, VERTICALE, SUPRAT			POMPE-2 BUC.		Da	Da
REZERVOR MOTORINA	OIL TERMINAL	CONSTAN	0	PORT CONSTANTA, DANE 69-76 SI	REZERVOARE - S	2000 MC x 3	0	0		METALICE, VERTICALE, SUPRAT			POMPE-2 BUC.		Da	Da
REZERVOR MOTORINA	OIL TERMINAL	CONSTAN	0	PORT CONSTANTA, DANE 69-76 SI	REZERVOR	2000 MC	0	0		METALICE, VERTICALE, SUPRAT 7			POMPA		Da	Da
REZERVOR OCTANOL	OIL TERMINAL	CONSTAN	0	PORT CONSTANTA, DANE 69-76 SI	REZERVOR	TRANSBORD DIRECT	0	0		METALICE, VERTICALE, SUPRAT			POMPE-2 BUC.		Da	Da
REZERVOR PACURA	OIL TERMINAL	CONSTAN	0	PORT CONSTANTA, DANE 69-76 SI	REZERVOR	5000 MC	0	0		METALICE, VERTICALE, SUPRAT			POMPA			
REZERVOR UREAN	OIL TERMINAL	CONSTAN	0	PORT CONSTANTA, DANE 69-76 SI	REZERVOARE - S	10000 MC x 3	0	0		METALICE, VERTICALE, SUPRAT			POMPE-3 BUC.			
REZERVOR TITEI	OIL TERMINAL	CONSTAN	0	PORT CONSTANTA, DANE 69-76 SI	REZERVOR	5000 MC	0	0		METALICE, VERTICALE, SUPRAT			POMPE-3 BUC.			
REZERVOR MOTORINA	OIL TERMINAL	CONSTAN	0	STR.CARAIMAN NR.2	REZERVOARE - S	10000 MC x 5	0	0		METALICE, VERTICALE, SUPRAT					Da	Da
REZERVOR MOTORINA	OIL TERMINAL	CONSTAN	0	STR.CARAIMAN NR.2	REZERVOARE - 6	1000 MC x 6	0	0		METALICE, VERTICALE, SUPRAT					Da	Da
REZERVOR MOTORINA	OIL TERMINAL	CONSTAN	0	STR.CARAIMAN NR.2	REZERVOARE - S	5000 MC x 9	0	0		METALICE, VERTICALE, SUPRAT			POMPE-6 BUC.		Da	Da
REZERVOR PACURA	OIL TERMINAL	CONSTAN	0	STR.CARAIMAN NR.2	REZERVOARE - 2	35000 MC x 2	0	0		METALICE, VERTICALE, SUPRAT			POMPE-18 BUC		Da	Da
REZERVOR PACURA	OIL TERMINAL	CONSTAN	0	STR.CARAIMAN NR.2	REZERVOARE - 2	2000 MC x 2	0	0		METALICE, VERTICALE, SUPRAT					Da	Da
REZERVOR PACURA	OIL TERMINAL	CONSTAN	0	STR.CARAIMAN NR.2	REZERVOARE - 4	8500 MC x 2	0	0		METALICE, VERTICALE, SUPRAT					Da	Da
REZERVOR PACURA	OIL TERMINAL	CONSTAN	0	STR.CARAIMAN NR.2	REZERVOARE - S	5000 MC x 57	0	0		METALICE, VERTICALE, SUPRAT					Da	Da

ANEXA LA HCLM NR. 303/2017

REZERVOR TITEI	OIL TERMINAL	CONSTAN	0	STR.CARAIMAN NR.2	REZERVOARE - 7	30000 MC x 2	0	0	METALICE, VERTICALE, SUPRA	21	POMPA			Da	Da
REZERVOR TITEI	OIL TERMINAL	CONSTAN	0	STR.CARAIMAN NR.2	REZERVOARE - 8	10000 MC x 2	0	0	METALICE, VERTICALE, SUPRA	X				Da	Da
REZERVOR MOTORINA	RA JUDETEANA DE DRUMURI SI PODURI	CONSTAN	0	CELULOZEI 15A	REZERVOR	18 to	0	0	METAL		POMPA			Da	
REZERVOR MOTORINA	CT BUS	CONSTAN	0	STR. INDUSTRIALA NR.8	REZERVOR	60 to	0	0	INGROPAT		CISTERNA			Da	
REZERVOR MOTORINA	UNITED SHIPPING AGENCY Ltd./ COFCO I	CONSTAN	0	Incint? port, dana 31	REZERVOR	10 to	0	0	rezervor cilindric	metalic				Da	
REZERVOR PRODUSE PETROLIERE	SANTIERUL NAVAL CONSTANTA	CONSTAN	0	PORT CONSTANTA	REZERVOARE 5(	42 to x 2	0	0	METAL, NEINGROPAT					Da	
REZERVOR PRODUSE PETROLIERE	SANTIERUL NAVAL CONSTANTA	CONSTAN	0	PORT CONSTANTA	REZERVOR 400	340 to	0	0	METAL, NEINGROPAT					Da	
REZERVOR PRODUSE PETROLIERE	SANTIERUL NAVAL CONSTANTA	CONSTAN	0	PORT CONSTANTA	REZERVOR 50M	42 to	0	0	METAL, NEINGROPAT					Da	
REZERVOR PRODUSE PETROLIERE	SANTIERUL NAVAL CONSTANTA	CONSTAN	0	PORT CONSTANTA	REZERVOR 60M	51 to	0	0	METAL, NEINGROPAT					Da	
REZERVOR ULEI - 15 buc	ARGUS SA	CONSTAN	0	STR.INDUSTRIALA NR.1	REZERVOARE (1	15330 MC	0	0	CILINDRIC	METALIC, SUPRATERAN	BETONAT.	POMPA CU ROTOR 5MC/ORA		Da	Da
REZERVOR ULEI ALIMENTAR+BIODIESEL	FRIAL SA	CONSTAN	0	PORT CONSTANTA, DANA 19	REZERVOARE-7	15000+12000 to	0	0	închis?	OTEL	7	POMPE-5 BUC	par?ial	Da	Da
SILOZ CEREALE	CHIMPEX SA	CONSTAN	0	PORT CTA, DANA 55-56	SILOZ	20 x 10000 to	21800	34	INCHIS?	METALICE	Da	Ship loader, benzi, vagoane, auto cu ben?		Da	Da
SILOZ CEREALE	AMEROPA GRAINS SRL	CONSTAN	0	PALAS CONSTANTA	SILOZ	24700 to	0	0		BETON		Transportor, elevator, banda, snek, ifron		Da	
SILOZ CEREALE	COMVEX SA	CONSTAN	0	INCINT? PORT DANA 80-84	SILOZ	200000 to	64000	0	CILINDRIC	METAL				Da	Da
SILOZ CEREALE	ARGUS SA	CONSTAN	0	STR.INDUSTRIALA NR.1	SILOZ	6000 to	400	45	hexagonala	BETON	Auto + CF	ELEVATOR, REDLER 600 to /ZI		Da	Da
SILOZ CEREALE	ARGUS SA	CONSTAN	0	STR.INDUSTRIALA NR.1	SILOZ	1800 to	280	27	hexagonala	BETON	Auto + CF	ELEVATOR, REDLER 300 to /ZI		Da	Da
SILOZ CEREALE	ARGUS SA	CONSTAN	0	STR.INDUSTRIALA NR.1	SILOZ	2500 to	400	45	hexagonala	BETON	Auto + CF	ELEVATOR, REDLER 300 to /ZI		Da	Da
SILOZ CEREALE	ARGUS SA	CONSTAN	0	STR.INDUSTRIALA NR.1	SILOZ	1100 to	300	25	hexagonala	BETON	Auto + CF	ELEVATOR, REDLER 150 to /ZI		Da	Da
SILOZ CEREALE	CANOPUS STAR SRL	CONSTAN	0	PORT CTA, DANA"DIGUL DE NORD"	SILOZ	60000 to	3600	28	INCHIS?	tabl?	AUTO-30(	Benzi transportoare		Da	Da
SILOZ CEREALE	NORTH STAR SHIPPING	CONSTAN	0	CONSTANTA DANA 45	SILOZURI 16 BU	16 X 7400 to /cel	0	0	Constuctie semid	Tabl? ondulata galvanizata		Elevator încarcare silozuri - banda transportoar	Climatiza	Da	Da
SILOZURI CEREALE	NIVA PRODCOM SRL	CONSTAN	0	PORT CTA - SILOZ 2+3	SILOZURI 2 buc	2x33000 TO	6950	0	dreptunghiulara	BETON ARMAT	cate 2 bu	Benzi transportoare	NU	Da	Da
SILOZ CEREALE	NORTH STAR SHIPPING AGENCY	CONSTAN	0	CONSTANTA	SILOZURI - 3 BU	15738 to	0	0	Constuctie semid	Tabl? ondulata galvanizata		Elevator încarcare silozuri - banda transportoar	Climatiza	Da	
SILOZ CEREALE	SILOTRANS SRL	CONSTAN	0	Port CONSTANTA, sud	Celule siloz	101500	18525	0	CILINDRIC	METAL	1AUTO+1	elevatoare	Da	Da	Da
SILOZ CEREALE - 16 celule	UNITED SHIPPING AGENCY Ltd./ COFCO I	CONSTAN	0	Incinta port, Dana 31	SILOZ	2149	117	25	celule cilindrice	METAL	Auto + CF	Macarale cheu, Benzi transportoare		Da	Da
SILOZ FAINA	UNITED SHIPPING AGENCY Ltd./ COFCO I	CONSTAN	0	Incinta port, Dana 32	SILOZ	10363 x 16	470	33	celule cilindrice	METAL	Auto + CF	Macarale cheu, Benzi transportoare		Da	Da
SILOZ GRÂU	DOBROGEA GRUP SA	CONSTAN	0	CELULOZEI 1	SILOZ	3000 to	1250	0		BETON	2/3*1,2+3	SNECURI+REDLERE		Da	Da
STAȚIE DISTRIBUTIE G.P.L.	DOBROGEA GRUP SA	CONSTAN	0	CELULOZEI 1	SILOZ	7000 to	724	0		BETON		SNECURI+REDLERE		Da	Da
STAȚIE DISTRIBUTIE G.P.L.	Auto Gaz Trading SRL	CONSTAN	0	B.dul L?pusneanu, Casa de Cultur?	REZERVOR	4.8	0	0		Metal				Da	
STAȚIE DISTRIBUTIE G.P.L.	Auto Gaz Trading SRL (Rompetrol Gas - ut	CONSTAN	0	B.dul Aurel Vlaicu, Intrarea Pasajul	REZERVOR	5	0	0		Metal				Da	
STAȚIE DISTRIBUTIE G.P.L.	Auto Gaz Trading SRL (Rompetrol Gas - ut	CONSTAN	0	B.dul Aurel Vlaicu, Incinta Obor	REZERVOR	5	0	0		Metal				Da	
STAȚIE DISTRIBUTIE G.P.L.	Auto Gaz Trading SRL (Rompetrol Gas - ut	CONSTAN	0	?os. Mangaliei, nr.154	REZERVOR	5	0	0		Metal				Da	
STAȚIE DISTRIBUTIE G.P.L.	Auto Gaz Trading SRL (Rompetrol Gas - ut	CONSTAN	0	B.dul I.C.Br?tianu, C.F.R. CONSTAN	REZERVOR	4.8	0	0		Metal			Da	Da	
STAȚIE DISTRIBUTIE G.P.L.	Auto Gaz Trading SRL (Rompetrol Gas - ut	CONSTAN	0	B.dul I.C.Br?tianu, nr.61	REZERVOR	4.8	0	0		Metal			Da	Da	
STAȚIE DISTRIBUTIE G.P.L.	Auto Gaz Trading SRL (Rompetrol Gas - ut	CONSTAN	0	str. Oborului, nr.46	REZERVOR	5	0	0		Metal			Da	Da	
STAȚIE DISTRIBUTIE G.P.L. - 2 buc	Auto Gaz Trading SRL (Rompetrol Gas - ut	CONSTAN	0	B.dul Marinarilor, Poarta 4	REZERVOR	2 x 4,8	0	0		Metal				Da	
STAȚIE ALIMENTARE COMB.	SOCEP SA	CONSTAN	0	INCINT? POT MOL III	REZERVOR SUPI	20000 LITRI	12	4	CILIMDRIC	Metal			Da	Da	
DEPOZIT CAMERE FRIGORIFICE	GSP Catering	CONSTAN	0	Dana 34 incinta port	4xCamere refrig	35 tone	152	0				nu		Da	NU
DEPOZIT PRODUSE CHIMICALE, COSMETICE	RALVERTI STAR SRL	CONSTAN	0	STR.INTERIAORA NR.3	DEPOZIT	1100 MP	0	0	dreptunghiulara	BOLTARI		STIVUITOR		Da	da
DEPOZIT PRODUSE ALIMENTARE	DURO SRL	CONSTAN	0	STR. CARAIMAN 15, PAVILION H3	PROD ALIMENT.	210 TO	280	4	FRIGORIFICE	BETON ARMAT		UTILITARE REGIM TERMIC			

ANEXA LA
ECLMN: 303 2023

ANEXA LA
HCLM NR. 303 / 2023

ANEXA 8 LA PLANUL DE ANALIZĂ ȘI ACOPERIRE A RISCURILOR

SITUAȚIA CAPACITĂȚILOR DE CAZARE ȘI PREPARARE HRANĂ DIN MUNICIPIUL CONSTANȚA

SPAȚII CAZARE	propr_adm	adr	siruta	caz_pat	nr_bai	nr_dus	cap_prep_h	cap_serv_h	s_dep_alim	nr_pers	sursa_ener
CAMIN NEFAMILISTI CONFORT URBAN	CONFORT URBAN	CONSTANTA	0	100	0	0	0	0	0	0	EE+GN
CANTINA / SANTIERUL NAVAL CONSTANTA	SANTIERUL NAVAL CONSTANTA	CONSTANTA	0	0	0	0	450	450	800	0	EE+GN
CANTINA RATC	RATC	CONSTANTA	0	0	0	0	100	100	100	0	EE
RESTAURANT MC DONALD S		CONSTANTA	0	0	0	0	300	300	13	0	EE
RESTAURANT OXFORD		CONSTANTA	0	0	0	0	200	200	0	0	GN
HOTEL LAZAR SI PETRUTA	LAZAR SI PETRUTA	CONSTANTA / / -	0	26	0	0	0	0	0	0	EE
HOTEL FERDINAND	DOBRE&FII SERVICII SRL	CONSTANTA / BD. FERDINAND / -	0	41	0	0	0	0	0	0	EE
PENSIUNEA ELMO	ELMO SRL	CONSTANTA / Bd. Mamaia nr. 136 / 02	0	22	0	0	0	0	0	0	EE+GN
HOTEL CORA	GIAVELE SRL	CONSTANTA / BD. MAMAIA NR. 201 / 02	0	38	0	0	0	0	0	0	EE+GN
HOTEL MARYIOTIS	LACTO PANAIT SRL	CONSTANTA / BD. MAMAIA NR. 223 / 02	0	28	0	0	0	0	0	0	EE+GN
HOTEL MILLENIUM	C&C CONSACO SRL	CONSTANTA / BD. MAMAIA NR.135-137 /	0	60	0	0	0	0	0	0	EE+GN
HOTEL TINERETULUI	DACIA TOUR SA	CONSTANTA / BD. TOMIS NR. 20-26 / 0	0	144	0	0	0	0	0	0	EE+GN
HOTEL TURIST / EUROTRANZIT 2000 SRL		CONSTANTA / BD.MAMAIA, NR.288 / 024	0	96	0	0	0	0	0	0	EE+GN
HOTEL BULEVARD	FATI INTERNATIONAL COMPANY	CONSTANTA / BD.MAMAIA, NR.294 / 024	0	170	0	0	0	0	0	0	EE+GN
HOTEL BALADA NEJ		CONSTANTA / B-DUL 1 DECEMBRIE 1918	0	20	10	0	0	0	0	0	EE
HOTEL MARIA	COMTOURS SRL	CONSTANTA / B-DUL 1 DECEMBRIE 1918	0	82	0	0	0	0	0	0	EE
HOTEL ZODIAC		CONSTANTA / B-DUL AL. LAPUSNEANU 18	0	25	19	0	0	0	0	0	EE
HOTEL IOANA	ANDALEX S.R.L.	CONSTANTA / B-DUL I.C.BRATIANU 28	0	14	8	0	0	0	0	0	EE
HOTEL MEGALOS		CONSTANTA / B-DUL MAMAIA NR. 155 /	0	46	23	0	50	0	0	0	EE
HOTEL GMG		CONSTANTA / B-DUL MAMAIA NR. 210 /	0	70	35	0	0	0	0	0	EE
HOTEL SCALA	DARMEL TOUR 2002 SRL	CONSTANTA / B-DUL MAMAIA NR. 284A /	0	82	0	0	0	0	0	0	EE+GN
HOTEL ROYAL	BARON SERVICE SRL	CONSTANTA / B-DUL.MAMAIA, NR.191 /	0	100	0	0	0	0	0	0	EE+GN
POPAS TURISTIC HANUL MORILOR	FEDERALCOOP CONSTANTA	CONSTANTA / DN 1, Constanta-Harsova	0	36	0	0	0	0	0	0	EE
PENSIUNEA LA FABIAN	FABIAN FLOR SRL	CONSTANTA / SAT DE VACANTA / -	0	10	0	0	0	0	0	0	EE
PENSIUNE CASA HARGHITA	ROTAMEX SRL	CONSTANTA / SAT DE VACANTA / 0241-5	0	25	0	0	0	0	0	0	EE
PENSIUNEA CASA IASI	LIBRI MARIS SA	CONSTANTA / SAT DE VACANTA / 0241-5	0	40	0	0	0	0	0	0	EE+GN
PENSIUNEA CASA ARAD	CURTU SIM SRL	CONSTANTA / SAT DE VACANTA / 0241-6	0	10	0	0	0	0	0	0	EE
PENSIUNEA CASA ARGESEANA	ASKEN CLUB SRL	CONSTANTA / SAT DE VACANTA / 0241-6	0	13	0	0	0	0	0	0	EE
HOTEL DALI	DALIANA TURISM SRL	CONSTANTA / SMARDAN, NR.6A / 0241-6	0	30	0	0	0	0	0	0	EE+GN
VILA ORIANA	ORIANA SRL	CONSTANTA / SOSEAUA MANGALIEI NR. 8	0	25	0	0	0	0	0	0	EE
HOTEL OXFORD	STOP SRL	CONSTANTA / STR. AL. LAPUSNEANU NR.	0	200	0	0	0	0	0	0	EE+GN
HOTEL NEW SAFARI	NEW SAFARI S.R.L.	CONSTANTA / STR. ARISTIDE KARATZALI	0	14	7	0	0	0	0	0	EE
HOTEL VOILA		CONSTANTA / STR. CALATIS NR.22 / 02	0	30	15	0	0	0	0	0	EE
HOTEL SPORT	DIR. PT. TINERET SI SPORT C-TA	CONSTANTA / STR. CUZA VODA NR. 2 /	0	60	32	30	150	50	28	16	EE+GN
HOTEL MINION	MINION ANGRO SRL	CONSTANTA / STR. DEZROBIRII NR. 70	0	24	0	0	0	0	0	0	EE+GN
HOTEL PACIFIC		CONSTANTA / STR. DEZROBIRII NR. 82	0	35	35	0	0	0	0	0	EE
HOTEL CIRESICA		CONSTANTA / STR. DISPENSARULUI NR.1	0	13	13	0	0	0	0	0	EE
HOTEL NEW DERBY	PISTALU IANCU	CONSTANTA / STR. DOCHERILOR NR.2 /	0	24	15	0	0	0	0	0	EE
HOTEL FLORENTINA	EUROSANTIS SRL	CONSTANTA / STR. I.C. BRATIANU NR.	0	68	0	0	0	0	0	0	EE+GN
PENSIUNEA CRISMARIO	VIDOMIH & BIROTOM SRL	CONSTANTA / STR. LANULUI NR. 30 / 0	0	49	0	0	0	0	0	0	EE
HOTEL ARION		CONSTANTA / STR. LIREI NR 35 BIS /	0	150	81	0	0	0	0	0	EE
HOTEL TRAIAN	ARENATOP S.R.L.	CONSTANTA / STR. M KOGALNICEANU 36	0	28	20	0	0	0	0	0	EE
PENSIUNEA CMC	PENSIUNEA-CMC SRL	CONSTANTA / STR. MARAMURES NR. 104	0	16	0	0	0	0	0	0	EE
HOTEL CAPRI	COMPLEX BICAZ SA	CONSTANTA / STR. MIRCEA CEL BATRAN	0	48	0	0	0	0	0	0	EE+GN
HOTEL IBIS	CONTINENTAL HOTELS SA	CONSTANTA / STR. MIRCEA CEL BATRIN	0	308	0	0	0	0	0	0	EE
HOTEL ELTON		CONSTANTA / STR. NICOLAE IORGA 25	0	32	32	0	0	0	0	0	EE
HOTEL INTIM	INTENSIV SRL	CONSTANTA / Str. Nicolae Titulescu	0	39	0	0	0	0	0	0	EE+GN
HOTEL KLEYN		CONSTANTA / STR. PRIMAVERII NR 63 A	0	25	16	0	0	0	0	0	EE
VILA MINION	PRESTMED MINION SRL	CONSTANTA / STR. RACHITASI NR. 25 /	0	10	0	0	0	0	0	0	EE
HOTEL CLASS	GINO STYLL SRL	CONSTANTA / STR. RASCOALA DIN 1907	0	52	0	0	0	0	0	0	EE
HOTEL APARTAMENT GUCI	FRESCO SRL	CONSTANTA / STR. RASCOALA DIN 1907,	0	40	0	0	0	0	0	0	EE+GN
HOTEL PALACE	PALACE HOTEL&RESORT SRL	CONSTANTA / STR. REMUS OPREANU 5	0	180	99	0	0	0	0	0	EE+gaze
HOTEL SIMPA		CONSTANTA / STR. STEFAN CEL MARE NR	0	38	21	0	0	0	0	0	EE
HOTEL HAVANA		CONSTANTA / STR. STEFAN MIHAILEANU	0	20	20	0	0	0	0	0	EE
HOTEL TEN	COLONADELOR INTERNATIONAL S.R.L.	CONSTANTA / STR. TRAIAN NR 53 / 024	0	68	32	0	0	0	0	0	EE
HOTEL UNIRII	COMCM SA	CONSTANTA / STR. UNIRII NR. 32-34 /	0	56	0	0	0	0	0	0	EE
HOTEL JOLIE	C&C CONSACO SRL	CONSTANTA / STR. VICEAMIRAL MUNGESC	0	34	0	0	0	0	0	0	EE
HOTEL DOBROGEA	FEDERALCOOP	CONSTANTA / STR.AL.LAPUSNEANU, NR.	0	154	0	0	0	0	0	0	EE
PENSIUNE IRINA	RD BUSINESS CONSULTING SRL	CONSTANTA / str.av.Romeo Popescu-7	0	10	0	0	0	0	0	0	EE
HOTEL AMARALIS	ROMCO SRL	CONSTANTA / STR.I.C. BRATIANU, NR.1	0	30	0	0	0	0	0	0	EE+GN

ANEXA LA HCLMMC nr. 303 / 2023

VILA NEW SAFARI	HITEX SERV SRL	CONSTANTA / str.Karatzali, nr.1 / -	0	28	0	0	0	0	0	0	EE
HOTEL CHERICA	STURZA SERBAN DIMITRIE	CONSTANTA / STR.STEFAN CEL MARE 4	0	16	14	0	0	0	0	0	EE
RESTAURANT RUSTIC		CONSTANTA BDUL TOMIS / 0241545150	0	0	0	0	0	400	0	0	EE
RESTAURANT BOEMA	EUXIN SA	CONSTANTA B-dul Tomis nr.334A	0	0	0	0	300	160	100	0	EE
CANTINA SF. PETRU SI PAVEL		CONSTANTA STR. ARHIEPISCOPIEI	0	0	0	0	100	50	30	0	EE+GN
RESTAURANT MILLENIUM	PROD COMTUR 94 SRL	CONSTANTA Str.CiSmelei	0	0	0	0	200	100	30	0	EE
CANTINA CP MICUL ROTTERDAM		CONSTANTA, AL VIITORULUI NR 7	0	0	0	0	50	0	0	0	EE
RESTAURANT GRAND CUCCINA	STOP SRL	CONSTANTA, AL.LAPUSNEANU 202A	0	0	0	0	290	330	200	0	EE+GN
RESTAURANT PIZZA HUT		CONSTANTA, B DUL AL.LAPUSNEANU 116	0	0	0	0	0	110	0	0	EE
RESTAURANT CHAMPS SPORTS		CONSTANTA, B DUL FERDINAND / 074324	0	0	0	0	0	70	0	0	EE
RESTAURANT TEMPLE		CONSTANTA, B DUL MAMAIA NR. 80	0	0	0	0	0	80	0	0	EE
RESTAURANT SCAPINO		CONSTANTA, B DUL MIRCEA NR. 49-51 /	0	0	0	0	0	105	0	0	EE
RESTAURANT ZORBA		CONSTANTA, B DUL TOMIS 114 / 072112	0	0	0	0	0	50	0	0	EE
RESTAURANT CIN CIN		CONSTANTA, B DUL TOMIS NR 28 / 0241	0	0	0	0	0	160	0	0	EE
RESTAURANT COME BACK		CONSTANTA, B DUL TOMIS NR 43 / 0241	0	0	0	0	0	100	0	0	EE
RESTAURANT AMSTER'S		CONSTANTA, B DUL TOMIS NR.55 / 0241	0	0	0	0	0	85	0	0	EE
RESTAURANT BUENO		CONSTANTA, B DUL TOMIS NR.55 / 0341	0	0	0	0	0	230	0	0	EE
RESTAURANT MALIBU		CONSTANTA, BD. MAMAIA, NR 316	0	0	0	0	320	350	200	0	EE+GN
RESTAURANT RAPID		CONSTANTA, B-DUL 1 MAI	0	0	0	0	200	200	200	0	EE
RESTAURANT BEIRUT		CONSTANTA, B-DUL TOMIS NR. 122	0	0	0	0	100	100	100	0	EE+GN
RESTAURANT CASA RUXANDRA		CONSTANTA, B-DUL TOMIS NR. 128 / 07	0	0	0	0	0	200	0	0	EE
RESTAURANT ALBU		CONSTANTA, B-DUL TOMIS NR. 41 / 024	0	0	0	0	0	35	0	0	EE
RESTAURANT VRAJA MARII		CONSTANTA, FALEZA MARII NR 1 / 0241	0	0	0	0	0	100	0	0	EE
CANTINA GRUP SERVICII PETROLIERE SA	GRUP SERVICII PETROLIERE SA	CONSTANTA, INCINTA PORT, DANA 34	0	0	0	0	120	120	37	0	EE + GRUP
RESTAURANT NEW PIZZICO		CONSTANTA, PIATA OVIDIU NR 7 / 0241	0	0	0	0	0	180	0	0	EE
RESTAURANT ON PLONGE		CONSTANTA, Portul TOMIS	0	0	0	0	450	400	100	0	EE
RESTAURANT BETA		CONSTANTA, STEFAN CEL MARE, NR. 6A	0	0	0	0	600	600	60	0	EE+GN
RESTAURANT CHINESE GARDEN		CONSTANTA, STR I.L.CARAGIALE / 0241	0	0	0	0	0	350	0	0	EE
RESTAURANT RAPSODIA		CONSTANTA, STR I.L.CARAGIALE NR4 /	0	0	0	0	0	300	0	0	EE
RESTAURANT EPAVA		CONSTANTA, STR MIRCEA CEL BATRAN NR	0	0	0	0	0	70	0	0	EE
RESTAURANT GUCI		CONSTANTA, STR RASCOALA 1907	0	0	0	0	20	20	15	0	EE+GN
RESTAURANT BIER HAUS		CONSTANTA, STR RASCOALA 1907 / 0752	0	0	0	0	0	98	0	0	EE
RESTAURANT VENEZIA		CONSTANTA, STR REMUS OPREANU	0	0	0	0	0	140	0	0	EE
RESTAURANT ZORILE		CONSTANTA, STR STEFAN CEL MARE NR 2	0	0	0	0	0	740	0	0	EE
RESTAURANT LA PROTAP		CONSTANTA, STR. 1 DEC 1918 / 024163	0	0	0	0	0	174	0	0	EE
CANTINA CPCRU		CONSTANTA, STR. ALUNIS, NR 4	0	0	0	0	65	0	0	0	EE
CANTINA SF.ANDREI		CONSTANTA, STR. CALARASI	0	0	0	0	40	20	10	0	EE
RESTAURANT ASTERIX		CONSTANTA, STR. CIMELEI NR16 / 0241	0	0	0	0	0	142	0	0	EE
RESTAURANT ASTERISC		CONSTANTA, STR. CISMELEI, NR.16	0	0	0	0	100	100	60	0	EE
RESTAURANT 16 ORE		CONSTANTA, STR. CPT. DOBRILA EUGENI	0	0	0	0	0	65	0	0	EE
ADAPOST ZI/N COPII STRAZII		CONSTANTA, STR. DECEBAL NR 13	0	0	0	0	36	0	0	0	EE
RESTAURANT ALLEGRIA		CONSTANTA, STR. DEZROBIRII NR. 131	0	0	0	0	0	70	0	0	EE
CANTINA TREI IERARHI		CONSTANTA, STR. DOBRILA EUGENIU	0	0	0	0	40	10	15	0	EE
RESTAURANT DELFINUL		CONSTANTA, STR. FLAMANDA NR.19 / 02	0	0	0	0	0	370	0	0	EE
RESTAURANT LA COCOSUL ROSU SRL		CONSTANTA, STR. FRUNZELOR 107	0	0	0	0	150	150	30	0	EE+GN
CANTINA CORIZONT		CONSTANTA, STR. GRADINITEI NR. 5	0	0	0	0	101	0	0	0	EE
RESTAURANT COZIA		CONSTANTA, STR. I.L.CARAGIALE, BL.L	0	0	0	0	0	300	0	0	EE
RESTAURANT DOMINO		CONSTANTA, STR. MIRCEA, NR. 105	0	0	0	0	50	50	10	0	EE+GN
CANTINA CP TRAIAN		CONSTANTA, STR. NICU MONDAI NR 15	0	0	0	0	105	0	0	0	EE
CANTINA CP CRISTINA		CONSTANTA, STR. PADURULUI NR 120	0	0	0	0	40	0	0	0	EE
CANTINA SPORTIVA RUGBY FARUL CONSTANTA		CONSTANTA, STR. PRIMAVERII, NR. 2	0	0	0	0	80	40	10	0	EE+GN
RESTAURANT MARCO POLO		CONSTANTA, STR. SARMISEGETUZA NR. 2	0	0	0	0	0	110	0	0	EE
CANTINA CP OVIDIU		CONSTANTA, STR. SEMANATORULUI NR. 8	0	0	0	0	125	0	0	0	EE+GN
CANTINA CP ANTONIO		CONSTANTA, STR. SPIRU HARET NR 39	0	0	0	0	112	0	0	0	EE
RESTAURANT IRISH PUB		CONSTANTA, STR. STEFAN CEL MARE NR1	0	0	0	0	0	385	0	0	EE
RESTAURANT PELICAN		CONSTANTA, STR. SULMONA NR.9 / 024	0	0	0	0	0	250	0	0	EE
CANTINA DE AJUTOR SOCIAL PALAZU MARE		CONSTANTA, STR. TINERETULUI, NR. 23	0	0	0	0	450	0	170	0	EE
CAMINUL PENTRU PERSOANE VARSTNICE		CONSTANTA, STR. UNIRII NR. 104	0	0	0	0	250	120	40	0	EE
RESTAURANT INTEGRA		CONSTANTA, STR.ADAMCLISI NR1E / 024	0	0	0	0	0	180	0	0	EE
RESTAURANT CASA ANGELLI		CONSTANTA, STR.BUCURESTI NR.15 / 02	0	0	0	0	0	100	0	0	EE
RESTAURANT CAPTAIN COOK		CONSTANTA, STR.DISPENSARULUI NR.8 /	0	0	0	0	0	100	0	0	EE

CAMIN NEFAMILISTI SOCEP SA	SOCEP SA	CONSTANTA, Str.Stânjeneilor nr.5	0	72	0	0	0	0	0	0	CT
RESTAURANT ALBATROS		CONSTANTA,STR.TRAIAN NR. 52 / 0241-	0	0	0	0	0	200	0	0	EE
RESTAURANT PRIVIGHETOAREA		CONSTANTA. STR. ARCULUI NR.1 / 0241	0	0	0	0	0	0	0	0	EE
RESTAURANT SPORT	DIR. PT. TINERET SI SPORT C-TA	CONSTANŢA, Cuza Vodă 28	0	0	4	0	90	90	23	6	EE+radet
COMPLEXUL SPORTIV TOMIS	DIR. PT. TINERET SI SPORT C-TA	CONSTANŢA, str. FLĂMÂNDA 11	0	66	32	46	0	0	0	15	EE+GAZE
CENTRUL DE PLASAMENT OVIDIU	DGASPC Constanţa	CONSTANŢA, str. Pictor N.Grigorescu	0	88	25	25	180	112	74	41	EE+GAZE
CENTRUL DE PLASAMENT CRISTINA	DGASPC Constanţa	CONSTANŢA, str. PANDURULUI 120	0	28	5	6	80	28	100	82	EE+GAZE
CENTRUL DE PLASAMENT MICUL ROTTERDAM	DGASPC Constanţa	CONSTANŢA, str. VIITORULUI 7	0	64	18	17	64	64	16	45	EE+GAZE
CSC ORIZONT	DGASPC Constanţa	CONSTANŢA, str. Horia Agarici 5	0	58	9	9	0	58	20	80	RADET
CENTRUL DE PLASAMENT ANTONIO	DGASPC Constanţa	CONSTANŢA, str. Spiru Haret 39	0	32	2	4	14	30	33	27	RADET
RESTAURANT POPASUL CIŞMEA	PONTUS CIŞMEA SRL	CONSTANŢA, DN 2A, KM 7	0	50	0	1	500	500	200	13	EE+GRUP EL.+GN
HOTEL METROPOL	NECO METROPOL SRL	MAMAIA	0	710	0	0	0	0	0	0	EE+GN
PROMENADA		MAMAIA	0	0	0	0	250	250	60	0	EE+GN
RESTAURANT CLEOPATRA		MAMAIA	0	0	0	0	0	650	0	0	EE
RESTAURANT GRAND HOTEL REX		MAMAIA	0	0	0	0	550	600	250	0	EE+GN
RESTAURANT OVIDIU		MAMAIA	0	0	0	0	700	400	140	0	EE+GN
RESTAURANT PROMENADA		MAMAIA	0	0	0	0	350	240	80	0	EE+GN
TERASA LA COSTA		MAMAIA	0	0	0	0	0	150	0	0	EE
TERASA LA MAMA		MAMAIA	0	0	0	0	0	150	0	0	EE
TERASA OOPS		MAMAIA	0	0	0	0	0	100	0	0	EE
TERASA PIZZA@PASTA		MAMAIA	0	0	0	0	0	150	0	0	EE
HOTEL DACIA SUD	GRANO PANE SRL	MAMAIA /	0	22	0	0	0	0	0	0	EE+GN
RESTAURANT CASA ROMANEASCA		MAMAIA / 0241 - 831058	0	0	0	0	0	110	0	0	EE
RESTAURANT LIUA MAR		MAMAIA / 0241545335	0	0	0	0	0	100	0	0	EE
TERASA LA FATTORIA		MAMAIA / 0241831010	0	0	0	0	0	100	0	0	EE
RESTAURANT SUEVO		MAMAIA / 0241831020	0	0	0	0	0	200	0	0	EE
RESTAURANT TERASA BY TONY		MAMAIA / 0241831030	0	0	0	0	0	200	0	0	EE
RESTAURANT FONTANELLA		MAMAIA / 0241831058	0	0	0	0	0	250	0	0	EE
TERASA CAF DE VINO		MAMAIA / 0241831089	0	0	0	0	0	174	0	0	EE
RESTAURANT LA PIZZA		MAMAIA / 0241831128	0	0	0	0	0	400	0	0	
TERASA LA TAVERNA		MAMAIA / 0241831150	0	0	0	0	0	150	0	0	EE
HOTEL MAREA NEAGRA	EXPONENTIAL S.R.L.	MAMAIA / 0241831206	0	56	28	0	0	0	0	0	EE
RESTAURANT ON PLONGE JR		MAMAIA / 0241831258	0	0	0	0	0	100	0	0	EE
RESTAURANT THRIUMPH		MAMAIA / 0241831326	0	0	0	0	0	120	0	0	EE
RESTAURANT TERASA BOOMERANG		MAMAIA / 0241831335	0	0	0	0	0	120	0	0	EE
TERASA CU FLORI		MAMAIA / 0241831335	0	0	0	0	0	240	0	0	EE
RESTAURANT TIC TAC		MAMAIA / 0241831452	0	0	0	0	0	300	0	0	EE
RESTAURANT ESTIVAL		MAMAIA / 0241831728	0	0	0	0	0	470	0	0	EE
RESTAURANT AURORA		MAMAIA / 0241-831855	0	0	0	0	0	1000	0	0	EE
RESTAURANT DORNA		MAMAIA / 0241831954	0	0	0	0	0	800	0	0	EE
RESTAURANT TERASA CLUB CUCARACHA		MAMAIA / 0720330103	0	0	0	0	0	500	0	0	EE
TERASA TOSCANA		MAMAIA / 0721742593	0	0	0	0	0	100	0	0	EE
TERASA TARANEASCA		MAMAIA / 0724159320	0	0	0	0	0	250	0	0	EE
RESTAURANT ARENA		MAMAIA / 0729 779779	0	0	0	0	0	120	0	0	EE
RESTAURANT FABARIA		MAMAIA / 0741210003	0	0	0	0	0	240	0	0	EE
VILA 22	BEST HOTELS&TOURS SRL	MAMAIA / Bd.Mamaia / 0241-83.14.44	0	40	0	0	0	0	0	0	EE+GN
VILA 30	FATI M. CLUB SRL	MAMAIA / Bd.Mamaia / 0241-83.14.44	0	12	0	0	0	0	0	0	EE+GN
HOTEL MODERN	MAZURIA SRL	MAMAIA / COMPLEX "MERCUR MINERVA" /	0	302	0	0	0	0	0	0	EE+GN
VILA ATLANTIC	IVVI TRANSPORT SRL	MAMAIA / COMPLEX "MERCUR MINERVA" /	0	32	0	0	0	0	0	0	EE+GN
CAMPING CAMPING S	STIHLL SRL	MAMAIA / DC 86, Constanta-Navodari	0	840	0	0	0	0	0	0	EE
HOTEL PERLA	PERLA MAJESTIC SA	MAMAIA / LOCALITATE / 0241-831.652	0	28	0	0	0	0	0	0	EE+GN
VILA PACIFIC	IVVI TRANSPORT SRL	MAMAIA / MAMAIA / 0241-609.958	0	70	0	0	0	0	0	0	EE+GN
VILA RAINBOW	RAINBOW HOTELS SRL	MAMAIA / MAMAIA NORD,D.C.86,COMP	0	16	0	0	0	0	0	0	EE+GN
VILA CAMELIA	SABIN TOUR SRL	MAMAIA / MAMAIA NORD,D.C.86,COMPLE	0	16	0	0	0	0	0	0	EE+GN
VILA CASA GIANI	SNEC SRL	MAMAIA / MAMAIA NORD,D.C.86,COMPLEX	0	16	0	0	0	0	0	0	EE+GN
VILA OADO	CAPTAIN SCALETCHI IMPEX SRL	MAMAIA / MAMAIA NORD,D.C.86,COMPLEX	0	20	0	0	0	0	0	0	EE+GN
CAMPING POPAS III	SABIN TOUR SRL	MAMAIA / MAMAIA-NAVODARI, KM 2 / 02	0	2904	0	0	0	0	0	0	EE
VILA CARAIBE	IVVI TRANSPORT SRL	MAMAIA / MAMAIA-NAVODARI, KM.2 / -	0	14	0	0	0	0	0	0	EE+GN
BUNGALOW POPAS III	SABIN TOUR SRL	MAMAIA / MAMAIA-NAVODARI, KM.2,CAM	0	126	0	0	0	0	0	0	EE
CASUTE INSULA OVIDIU	INSULA OVIDIU SRL	MAMAIA / RESTAURANT INSULA OVIDIU /	0	20	0	0	0	0	0	0	EE
HOTEL IAKI BUCURESTI	HAGI SPORT SRL	MAMAIA / Sat de Vacanta Mamaia / -	0	30	0	0	0	0	0	0	EE+GN

ANEXA LA HCLMN nr. 303 2023

PENSIUNEA APULUM	APULUM M.A.V. SRL	MAMAIA / Sat de Vacanta Mamaia / 02	0	21	0	0	0	0	0	0	EE+GN
HOTEL SCANDINAVIA	TUR SCANDINAVIA SA	MAMAIA / statiunea Mamaia / 0241-83	0	235	0	0	0	0	0	0	EE+GN
VILA RINDUNICA	BCR REM	MAMAIA / ZONA CAREU 41 LOT 10 / 074	0	22	0	0	0	0	0	0	EE+GN
BUNGALOW RASARIT	RASARIT DE SOARE SRL	MAMAIA / ZONA CAZINO / -	0	64	0	0	0	0	0	0	EE
HOSTEL CAZINO NORD	BEST HOTELS&TOURS SRL	MAMAIA / ZONA CAZINO / -	0	120	0	0	0	0	0	0	EE+GN
PENSIUNE CASA OLT	PEMIAL SRL	MAMAIA / Zona Cazino / -	0	4	0	0	0	0	0	0	EE+GN
PENSIUNEA VICTORY	VICTORY SRL	MAMAIA / ZONA CAZINO / -	0	26	0	0	0	0	0	0	EE+GN
HOTEL MERCUR	FATI M. CLUB SRL	MAMAIA / ZONA CENTRALA-STATIUNEA MA	0	33	0	0	0	0	0	0	EE+GN
VILA 11	MAMAIA SA	MAMAIA / ZONA HOTEL PATRIA / 0241-8	0	40	0	0	0	0	0	0	EE+GN
VILA MEDITERANA	IVVI TRANSPORT SRL	MAMAIA / ZONA NORD / -	0	16	0	0	0	0	0	0	EE+GN
HOTEL ALCOR	COMPLEX ALCOR SA	MAMAIA / ZONA NORD / 0241-831.202	0	238	0	0	0	0	0	0	EE+GN
HOTEL SULINA	THALIA SRL	MAMAIA / ZONA NORD / 0241-831.263	0	328	0	0	0	0	0	0	EE+GN
CAMPING GPM	GRUP PETROL MARIN SA	MAMAIA / ZONA NORD, DJ 86 CONSTANTA	0	483	0	0	0	0	0	0	EE
HOTEL MIDIA	GHETUR SRL	MAMAIA / ZONA NORD-STATIUNEA MAMAIA	0	430	0	0	0	0	0	0	EE+GN
CAMPING TABARA TURIST	BALCAN EXPRES SRL	MAMAIA / ZONA TABARA - TURIST / 024	0	524	0	0	0	0	0	0	EE
HOTEL CENTRAL	HOTEL CENTRAL SA	MAMAIA /0241-831.740	0	60	0	0	0	0	0	0	EE+GN
HOTEL TOMIS	BUCOVALA NICOLAE	MAMAIA /041-831031	0	171	0	0	0	0	0	0	EE+GN
HOTEL SAGUNA	MIORITA 2001 SA	MAMAIA /041851958	0	54	0	0	0	0	0	0	EE+GN
PENSIUNE ANDREEA	PRICOROM TURISM SRL	MAMAIA /ZONA NORD/0341101566	0	0	0	0	0	0	0	0	EE
CASA VASLUI	LIBRI MARIS SA	MAMAIA SAT VACANTA	0	0	0	0	60	60	20	0	EE
RESTAURANT AKOLADE		MAMAIA, HOTEL VEGA	0	0	0	0	200	200	364	0	EE+GN
HOTEL TIBO TOURS	MAMAIA SA	MAMAIA/ -	0	44	0	0	0	0	0	0	EE+GN
PENSIUNEA IL CALCIO	RING-STAR SRL	MAMAIA/ -	0	20	0	0	0	0	0	0	EE+GN
HOTEL MAMAIA	MAMAIA SA	MAMAIA/ 0241-831.005	0	249	0	0	0	0	0	0	EE+GN
HOTEL RICHMOND	HOTEL RICHMOND S.R.L.	MAMAIA/ 0241-438206	0	55	47	0	0	0	0	0	EE+gaze
HOTEL SELECT	NUOVE INIZIATIVE SRL	MAMAIA/ 0241-607.000	0	56	0	0	0	0	0	0	EE+GN
HOTEL PARC	PARC MAMAIA SRL	MAMAIA/ 0241-607.900	0	115	0	0	0	0	0	0	EE+GN
HOTEL UNIREA	BUCEGI SA	MAMAIA/ 0241-83.16.82	0	378	0	0	0	0	0	0	EE+GN
HOTEL AURORA	AURORA MAMAIA SRL	MAMAIA/ 0241-831.007; 8	0	396	0	0	0	0	0	0	EE+GN
HOTEL BRIZA	BCR REM	MAMAIA/ 0241-831.012	0	209	0	0	0	0	0	0	EE+GN
HOTEL PALM BEACH	BETINA M SRL	MAMAIA/ 0241-831.015	0	252	0	0	0	0	0	0	EE+GN
HOTEL LIDO	HOREST LIDO MAR SRL	MAMAIA/ 0241-831.025	0	200	0	0	0	0	0	0	EE+GN
PENSIUNEA ALFA		MAMAIA/ 0241-831.028	0	640	0	0	0	0	0	0	EE+GN
HOTEL BAVARIA BLU	MARINA & SANTIS SRL	MAMAIA/ 0241-831.044	0	678	0	0	0	0	0	0	EE+GN
HOTEL PENTRU TINERET PROMESSE	PROMEDAS MAMAIA SRL	MAMAIA/ 0241-831.051	0	358	0	0	0	0	0	0	EE+GN
HOTEL PELICAN	COMPLEX PALAS - PELICAN SA	MAMAIA/ 0241-831.055	0	412	0	0	0	0	0	0	EE+GN
HOTEL GRAND HOTEL REX	REX MAMAIA SA	MAMAIA/ 0241-831.059	0	742	0	0	0	0	0	0	EE+GN
HOTEL RIVIERA	TURISM INVEST SRL	MAMAIA/ 0241-831.129	0	394	0	0	0	0	0	0	EE+GN
HOTEL ARENA REGIA		MAMAIA/ 0241-831.135	0	240	0	0	0	0	0	0	EE+GN
HOTEL COMPLEX CARAIMAN I SI CARAIMAN II	EURO HOTELS&SUITES SRL	MAMAIA/ 0241-831.135	0	252	0	0	0	0	0	0	EE+GN
HOTEL OVIDIU	RAIMEX SRL	MAMAIA/ 0241-831.135	0	198	0	0	0	0	0	0	EE+GN
HOTEL CONDOR	AF DRACSANU ION (TOMIS 2000)	MAMAIA/ 0241-831.213	0	614	0	0	0	0	0	0	EE+GN
HOTEL RODNA	ADA G SRL	MAMAIA/ 0241-831.230	0	454	0	0	0	0	0	0	EE+GN
HOTEL ALBATROS	CRESCENDO LCL SRL	MAMAIA/ 0241-831.381	0	81	0	0	0	0	0	0	EE+GN
HOTEL MALIBU	STOP SRL	MAMAIA/ 0241-831.404	0	320	0	0	0	0	0	0	EE
HOTEL HOLIDAY'S	HOLIDAY INN SRL	MAMAIA/ 0241-831.564	0	72	0	0	0	0	0	0	EE+GN
HOTEL SUNQUEST	ILEVA ASTRAL SRL	MAMAIA/ 0241-831.596	0	207	0	0	0	0	0	0	EE+GN
HOTEL DUNAREA	M. G. TOUR SRL	MAMAIA/ 0241-831.639	0	300	0	0	0	0	0	0	EE+GN
HOTEL PALAS	HOTEL PALACE RRT SRL	MAMAIA/ 0241-831.658	0	437	0	0	0	0	0	0	EE+GN
HOTEL FLORA	XENOTI SRL	MAMAIA/ 0241-831.667	0	620	0	0	0	0	0	0	EE+GN
HOTEL PATRIA	SCANDIC DISTILERIES SRL	MAMAIA/ 0241-831.720	0	319	0	0	0	0	0	0	EE+GN
HOTEL COMANDOR	UNITA TURISM HOLDING SA	MAMAIA/ 0241-831.740	0	244	0	0	0	0	0	0	EE+GN
HOTEL ORFEU	UNITA TURISM HOLDING SA	MAMAIA/ 0241-831.745	0	110	0	0	0	0	0	0	EE+GN
HOTEL MAJESTIC	PERLA MAJESTIC SA	MAMAIA/ 0241-831.746	0	202	0	0	0	0	0	0	EE+GN
HOTEL DELFIN	VERENA SRL	MAMAIA/ 0241-831.812	0	351	0	0	0	0	0	0	EE+GN
HOTEL DORNA	GEO-TUREXIM SRL	MAMAIA/ 0241-831.815	0	700	0	0	0	0	0	0	EE+GN
HOTEL LOTUS	D.S. LOTUS TOUR SRL	MAMAIA/ 0241-831.818	0	250	0	0	0	0	0	0	EE+GN
HOTEL FANTASY BEACH	ANTARES HOTELS SRL	MAMAIA/ 0241-831.894	0	207	0	0	0	0	0	0	EE+GN
HOTEL OLT	LINDUR IMPEX 2003 SRL	MAMAIA/ 0241-831.895	0	320	0	0	0	0	0	0	EE+GN
HOTEL SELENA	MAR INTERNAT. TRADING '94SL	MAMAIA/ 0241-831.930	0	302	0	0	0	0	0	0	EE+GN
HOTEL MINERVA	FATI M. CLUB SRL	MAMAIA/ 0241-831.940	0	184	0	0	0	0	0	0	EE+GN

HOTEL AMBASADOR	AMBASADOR MAMAIA SRL	MAMAIA/ 0241-831.941	0	250	0	0	0	0	0	0 EE+GN
HOTEL SAVOY	COMPLEX SAVOY SA	MAMAIA/ 0241-831.956	0	420	0	0	0	0	0	0 EE+GN
HOTEL SIRET	COMPLEX SIRET SA	MAMAIA/ 0241-831.958	0	78	0	0	0	0	0	0 EE+GN
HOTEL DOINA	COMPLEX DOINA SA	MAMAIA/ 0241-831.965	0	270	0	0	0	0	0	0 EE+GN
HOTEL NATIONAL	EUROPEAN DRINKS SRL	MAMAIA/ 0241-831.975	0	450	0	0	0	0	0	0 EE+GN
HOTEL HISTRIA		MAMAIA/ 0241-831355	0	0	0	0	0	0	0	0 EE
VILA 21	MAMAIA SA	MAMAIA/ 0241831444	0	20	0	0	0	0	0	0 EE+GN
HOTEL PICCADILLY	CHR PICADILLY SA	MAMAIA/ 0241-831673	0	276	0	0	0	0	0	0 EE+GN
HOTEL Mangalia / VENUS	C.D. TUR SRL	MAMAIA/ 0241-879.100	0	272	0	0	0	0	0	0 EE+GN
HOTEL VEGA	VEGA TURISM SA	MAMAIA/ 0241-889.895	0	352	0	0	0	0	0	0 EE+GN

303 / 2023

ANEXA LA
HCLM NR. 303/2022

ANEXA 9 LA PLANUL DE ANALIZĂ ȘI ACOPERIRE A RISCURILOR

SITUAȚIA ASIGURĂRILOR MEDICALE

ANEXA LA
BCLM NR. 303/2023

Medicina de familie

Denumire	Nume	Adresa	Telefon
C.M.I DR.VRETO CAMELIA	VRETO CAMELIA	CONSTANTA, STR.IOAN URSU NR.49 BL.N2A SC.A AP.3	0744653406
C.M.I DR.VOICULET IULIANA	VOICULEŢ IULIANA	CONSTANTA, STR.CELULOZEI NR.1	0241482168
C.M.I DR.VISOIU GABRIELA ELENA	VISOIU ELENA-GABRIELA	CONSTANTA, SOS. MANGALIEI NR.76	0723191541
C.M.I DR.VIESPE ION	VIESPE ION	CONSTANTA, BD.AUREL VLAICU NR.35 BL.B10 SC.C AP.41	0241682612
SC VIDAROMED SRL	VIDICAN RODICA	CONSTANTA, STR.ADAMCLISI NR.2 BL.AS1 SC. C AP.41	0241543947
C.M.I DR.VERMAN GEORGETA IRINEL	VERMAN GEORGETA IRINEL	CONSTANTA, STR.CISMELEI NR.19 BL.3 SC.A AP.1-2	0241551923
C.M.I.DR. VELULA MANIGE	VELULA MANIGE	CONSTANTA, STR. DEZROBIRII NR.139 BL.IV13 AP.1	0241625194
C.M.I DR.VASILESCU CAMELIA	VASILESCU CAMELIA	CONSTANTA, BD.MAMAIA NR.209	0241614414
C.M.I DR.VAFIADIS DESPINA	VAFIADIS DESPINA NICOLETA	CONSTANTA, STR.TULCEI NR.5 BL.S1B AP.4	0341881634
C.M.I DR.TUDORAN IULIA VALERIA	TUDORAN IULIA-VALERIA	CONSTANTA, BD.AL.LAPUSNEANU NR.108 BL.L2 SC. A AP.3	0241696684
C.M.I DR.TUDORACHE MONICA	TUDORACHE MONICA-ADINA	CONSTANTA, STR.CPT.DOBRILA EUGENIU NR.1 BL.I AP.33 SC.C	0241551754
C.M.I.DR. TUDOR CAMELIA	TUDOR CAMELIA	CONSTANTA, STR.IZVOR NR.27	0241545983
C.M.I DR.TOMA ELEONORA DANIELA	TOMA ELEONORA-DANIELA	CONSTANTA, SOS.I.C.BRATIANU NR.47	0241697720
C.M.I DR.TOFAN AURORA	TOFAN AURORA	CONSTANTA, STR.T.VLADIMIRESCU NR.6	037291268
SC CABINETE MEDICALE DR. TODE	TODE OANA-RUXANDRA	CONSTANTA, STR.MIHAI VITEAZU NR.67 AP.8	0241630939

C.M.I DR.TIVICHI NICOLETA	TIVICHI NICOLETA	CONSTANTA, STR.ARCULUI NR.1 SC. D PARTER	0241674261
S.C. TIRON MEDICUS S.R.L.	GEORGESCU	CIOBANU	0723287976
S.C. TIRON MEDICUS S.R.L.	TIRON COSMIN	CONSTANTA, AL.LIREI NR.10 BL.FC27 SC.A AP.2	0723287976
C.M.I.DR.TATOIU GEORGETA MIRELA	TATOIU GEORGETA MIRELA	CONSTANTA, STR. IZVOR NR. 27	-
C.M.I DR.TASE VALENTINA	TASE VALENTINA	CONSTANTA, STR.BADEA CARTAN NR.6	0241540530
C.M.I.DR.TANASE NARCISA PETRUTA	TANASE NARCISA	CONSTANTA, FAGETULUI, NR. 163B	0241512251
C.M.I DR.SURDU DAN	SURDU DAN	CONSTANTA, AL.PORTULUI NOU NR.6A BL.UM6 SC. 4 AP.3	0241583873
C.M.I DR.SUCIU VASILE	SUCIU VASILE	CONSTANTA, BD.LAPUSNEANU NR.75 BL.LV4 AP.2	0341404774
C.M.I.DR. STAICU ADRIANA	STAICU ADRIANA	CONSTANTA, STR.AVRAM IANCU NR.45-53 BL L102 SC.A AP. 1	0241610729
S.C.G&G MEDICAL SERV S.R.L.	SPERLEA DANIELA	CONSTANTA, BD.FERDINAND NR.112 BL.R2 AP.31	0241618404
C.M.I DR.SPANDOLE LUCRETIA	SPANDOLE LUCRETIA	CONSTANTA, STR.SOVEJA nr.90 bl.FT5 Ap.2 SC A	0341461629
C.M.I DR.SIRBU RODICA	SIRBU RODICA	CONSTANTA, STR.STEJARULUI NR.1 BL.G4 SC.D AP.63	0723645364
C.M.I DR.SIMIONESCU CRISTINA MARIA	SIMIONESCU CRISTINA MARIA	CONSTANTA, B-DUL TOMIS NR. 142A	0241618681
C.M.I DR.SIMA ANCA	SIMA ANCA	CONSTANTA, BD.LAPUSNEANU NR.75 BL.LV4 SC. A AP.2	0241631464
S.C. CRISMAR CABINET MEDICAL MANGOIANU S.RL.	SERBAN MARIANA	CONSTANTA, STR.I.G.DUCA NR.85 BL.L40 SC.A ET.P AP.4	0723486195

ANEXA LA
HCLM NR. 503 2023

C.M.I.DR.SERBAN MARIANA	SERBAN MARIANA	CONSTANTA, STR. MAIOR GHEORGHE SONTU NR. 5	0742046230
C.M.I DR.SCORTIA SILVIA	SCORTIA SILVIA	CONSTANTA, STR.I.C.BRATIANU NR.47	0241623644
C.M.I DR.SCHIOPU NICOLETA CARMEN	SCHIOPU NICOLETA-CARMEN	CONSTANTA, STR.CPT.DOBRILA EUGENIU NR.1 BL.I AP.33 SC.C	0241551759
S.C.SARA MEDICA S.R. L.	GRADEANU ANCUTA	CONSTANTA, STR.VIFOR HAIDUC NR.1BIS	0241625148
S.C.SARA MEDICA S.R. L.	PETRESCU STEFANIA ANDREEA	CONSTANTA, STR.VIFOR HAIDUC NR.1BIS	0241625148
S.C. VICTORIA SAVA S.R.L.	SAVA VICTORIA	CONSTANTA, BD.FERDINAND NR.80A	0241619985
C.M.I DR.SAMBRA STELA	SAMBRA STELA	CONSTANTA, STR.DEZROBIRII NR.139 BL.IV13 AP.1	0241625194
C.M.I DR.RUSU DANIELA	RUSU DANIELA	CONSTANTA, STR.MAMAIA NR.209	0241580370
S.C. SANSER VITAL S.R.L.	RUSU ANDREEA MADALINA	CONSTANTA, STR.MOTILOR NR.53	0241625220
C.M.I DR.ROZA MIHAELA	ROZA MIHAELA	CONSTANTA, BD.AUREL VLAICU NR.35 BL.B10,sc.C ap.41	0241682612
C.M.I DR.ROTARU FLORICA	ROTARU FLORICA	CONSTANTA, STR.ANA IPATESCU NR. 57	0241689489
S.C.CENTRUL MEDICAL RIZEA S.R.L.	SIMU MIHAELA LAURA	CONSTANTA, STR.TEPES VODA NR.18A	0752192910
S.C.CENTRUL MEDICAL RIZEA S.R.L.	RIZEA ILIE ANDREI	CONSTANTA, STR.TEPES VODA NR.18A	0752192910
C.M.I.DR.RISTEA KOMORNICKI IONELA DANA	RISTEA KOMORNICKI IONELA DANA	CONSTANTA, STR.SABINELOR NR.33	0744362840
S.C. IOWEMED HELPMED S.R.L.	RAFTU TICA LAURA	CONSTANTA, STR.AUREL VLAICU NR.92 BL.AV21 PARTER	0241511145

C.M.I DR.RADUCAN STEFAN MIOREL	RADUCAN STEFAN MIOREL	CONSTANTA, STR.IZVOR NR.27	0241547851
C.M.I DR.RADU FLORENTINA	RADU FLORENTINA	CONSTANTA, SOS.MANGALIEI NR.187 BL.2 SC.B AP.20	0241677443
C.M.I DR.PROCOP ECATERINA	PROCOP ECATERINA-GEORGETA	CONSTANTA, B-DUL FERDINAND NR. 69 BL. AR3. PARTER	0241611744
C.M.I DR.POPI GABRIELA	POPI GABRIELA	CONSTANTA, STR. NICOLAE GRINDEANU NR. 62	0241856204
C.M.I DR.POPESCU MARIUS CONSTANTIN	POPESCU CONSTANTIN-MARIUS	CONSTANTA, INCINTA PORT CLADIREA RADACINA MOL 3	0241603355
C.M.I DR.POPESCU IONICA	POPESCU IONICA	CONSTANTA, STR.PAJUREI NR.9 BL.FE6 SC.A AP.3	0241681027
C.M.I DR.POPA ZITTA ROZALIA	POPA ZITTA-ROZALIA	CONSTANTA, BD.AL.LAPUSNEANU NR.108 BL.L2 SC. D AP.63	0241696684
C.M.I DR.POPA ELENA	POPA ELENA	CONSTANTA, STR.ION URSU NR.49 BL.N2A SC.A AP.3	0241684848
C.M.I.DR.POPA CRISTINA MAGDALENA	POPA CRISTINA MAGDALENA	CONSTANTA, STR. DEALULUI NR.1	0744381697
C.M.I DR.POACA ELENA	POACA ELENA	CONSTANTA, STR.IZVOR NR.27	0341173128
C.M.I DR.PITU MARIANA	PITU MARIANA	CONSTANTA, BD.MAMAIA NR.209	0241544443
C.M.I DR.PINZARU ANA MARIA	PINZARU ANA-MARIA	CONSTANTA, STR.DEALULUI NR.1	0241670067
SC PAVEL MEDICAL SRL	PAVEL VICTOR	CONSTANTA, STR.VICEAMIRAL I.MURGESCU NR.28	0241541190
S.C.M. MEDAXI	PĂTRAŞCU MARIA-CRISTINA	CONSTANTA, STR.DEALULUI nr.1	0341176900
C.M.I DR.PASCU GICA	PASCU GICA	CONSTANTA, AL.ZMEUREI NR.14 BL.U3 SC.A AP.1	0241670053
C.M.I DR.PANCIULESCU MARIA	PANCIULESCU MARIA	CONSTANTA, STR.FANTANELE NR.31E	0745994135

ANEXA LA
HCLM NR. 303 /2023

C.M.I DR.PANCA GHEORGHE	PANCA GHEORGHE	CONSTANTA, STR.RASURI NR.57A	0241694969
C.M.I DR.PANA MARIA	PANA MARIA	CONSTANTA, STR.BADEA CARTAN NR.6	0241551887
C.M.I DR.PANA CLAUDIA	PANA CLAUDIA	CONSTANTA, STR.PARTIZANILOR NR.26 BL.LV45 SC.A AP.1	0241640659
C.M.I DR.OPREA ANISOARA	OPREA ANISOARA	CONSTANTA, STR.SENTINELEI NR.30	0241696874
C.M.I.DR. ONCIU CARMEN	ONCIU CARMEN	CONSTANTA, STR. STEFANITA VODA(CAMPUS SOCIAL HENRI COANDA)	-
C.M.I DR.OMER ZISAN	OMER ZIŞAN	CONSTANTA, AL.EGRETEI NR.10 BL.AV21A SC. B AP.11	0241683469
C.M.I DR.OMER NEBAIET	OMER NEBAIET	CONSTANTA, STR.SOVEJA NR.66 BL.O2 SC. A AP.4	0241654656
C.M.I DR.OLARU DANIELA	OLARU DANIELA	CONSTANTA, BD.1 DECEMBRIE 1918 NR.2 BL.L69 SC.B AP.21	0731972341
C.M.I DR.NISTOR LUMINITA CRISTINA	NISTOR LUMINIŢA-CRISTINA	CONSTANTA, AL.ALBASTRELELOR NR.12 BL.C2 PARTER	0341173047
C.M.I.DR. NICOLAE CLAUDIA	NICOLAE CLAUDIA	CONSTANTA, STR.BADEA CIRTAN NR.6	0241551887
C.M.I.DR. NICOLAE AURELIA	NICOLAE AURELIA	CONSTANTA, BD.TOMIS NR.267 BL.T4 SC.A AP.2	0241667131
C.M.I.DR. NICOLAE ANCA GRATIELA	NICOLAE ANCA GRATZIELA	CONSTANTA, STR.CRISANA NR.65 BL.K SC.B AP.23	0241551410
C.M.I DR.NEAGU PAUL	NEAGU PAUL	CONSTANTA, AL.PORTULUI NOU NR.6A BL.UM6 AP.3	0241583873
C.M.I DR.NEAGOE MARIA ELENA	NEAGOE MARIA-ELENA	CONSTANTA, STR.M.KOGALNICEANU NR.27	0341444749
S.C. MARINA MEDICAL S.R.L.	NANU SILVIA-LILIANA	CONSTANTA, STR.PIATA VICTORIEI	0770377996

		NR.1 CLADIRE RCM-STATIE CF C-TA	
C.M.I DR.NAIDIM VERONICA	NAIDIM VERONICA MARIANA	CONSTANTA, STR. CRIZANTEMELOR NR. 6 BL. H1 SC. D AP.61	0241548096
C.M.I DR.MUSTATA MARINELA	MUSTATA MARINELA	CONSTANTA, STR. SOVEJA NR. 69 BL. 43 SC. F AP.41	0241541708
C.M.I DR.MUNTEANU EUGENIA	MUNTEANU EUGENIA	CONSTANTA, STR.SOVEJA NR.82 BL.FT4 SC.B. AP.22	0241511651
C.M.I DR.MUNTEANU ELENA	MUNTEANU ELENA	CONSTANTA, STR.BERZEI NR. 7 BL. K3 SC. A AP. 2	-
C.M.I.DR.MOROIANU SIMONA	MOROIANU SIMONA	CONSTANTA, STR.DEZROBIRII NR.139 BL.IV13 AP.1	0721094919
C.M.I DR.MOLAMET MELEKI	MOLAMET MELEKI	CONSTANTA, AL.STEJARULUI NR.1 BL.G4 SC.D AP.63	0241547920
SC CENTRUL MEDICAL MEDSANO SRL	MOGLAN RODICA	CONSTANTA, STR.ELIBERARII NR.32 BL.DR12 AP.31	0241542913
C.M.I.DR.MOCANU FELICIA-IONELA	MOCANU FELICIA-IONELA	CONSTANTA, PESCARILOR,NR.3, BL. MZ1, SC. A AP. 3	0721206968
S.C.AQUA-MED CONSULTING S.R.L.	MOCANU ANDREEA	CONSTANTA, B-DUL TOMIS NR. 142 A	0724739820
C.M.I DR.MITRICA ADRIAN	MITRICĂ ADRIAN	CONSTANTA, STR.DISPENSARULUI NR.2 BL.24D SC.A AP.2	0241508342
C.M.I DR.MIRON MARIA	MIRON MARIA	CONSTANTA, STR.I.C.BRATIANU NR.47	0241625483
C.M.I DR.MINCIUNA MARIA ECATERINA	MINCIUNĂ MARIA-ECATERINA	CONSTANTA, AL.HERACLEEA NR.1 BL.V1 SC.A AP.2	0241544004
SC SANOMED SRL	MILEA MIHAELA-ANDA	CONSTANTA, CUZA VODA NR.33	0241617966
C.M.I DR.MIHUT MARIUTA	MIHUT MARIUTA	CONSTANTA, BD.TOMIS NR.324 BL.M3 SC.F AP.101	0241555354
C.M.I DR.MIHALACHE CONSTANTIN	MIHALACHE CONSTANTIN	CONSTANTA, SOS.I.C.BRATIANU NR.176	0241557855

C.M.I DR.MIHAI LUCICA	MIHAI LUCICA	CONSTANTA, AL.HERACLEEA NR.1 BL.V1 SC.A AP.2	0241671971
C.M.I DR.MESTER ADINA	MESTER ADINA	CONSTANTA, STR.KOGALNICEANU NR.27	0341454177
C.M.I DR.MERLUSCA ADRIANA	MERLUSCA ADRIANA	CONSTANTA, AL.PAJUREI NR.9 BL.FE6 AP.3	0241681027
C.M.I DR.MERGEANI DINA	MERGEANI DINA	CONSTANTA, STR.ALBATROS NR.2 BL.AV26 SC.C AP.32	0341432287
SCM STEAUA SUDULUI MED	APOSTOL ELENA	CONSTANTA, STR. BOGDAN VODA NR. 64	0241549592
C.M.I DR.MEMET LEILA	MEMET LEILA	CONSTANTA, BD.TOMIS NR.267 BL.T4 SC.A AP.2	0241667131
C.M.I DR.MEMET FILIS	MEMET FILIS	CONSTANTA, STR.ORHIDEELOR NR.14 BL.V1 SC.A AP.3	0721238006
C.M.I DR.MAXIM LUCIA	MAXIM LUCIA	CONSTANTA, STR.ARCULUI NR.1 BL.D SC. D AP. 1	0241674261
S.C. IRYO SENTA S.R.L.	MARINICA GEORGE	CONSTANTA, STR.LUPTATORI NR.4	0241620312
SC BALU MEDICAL SRL	MARASESCU SANDA	CONSTANTA, STR.LAIC VODA NR.28	0241512660
C.M.I.DR.MANOLIU ANDRA LUIZA	MANOLIU ANDRA LUIZA	CONSTANTA, STR.ION LAHOVARI, NR.41	0241638251
S.C. VITAL MEDICAL MCD S.R.L.	MANEA MIHNEA GEORGE	CONSTANTA, STR. MIRCEA CEL BATRAN (PIATA TOMIS II)	0241520052
C.M.I DR.MAGAZIN ROXANA	MAGAZIN ROXANA	CONSTANTA, STR.PARTIZANILOR NR.26 BL.LV45 SC.A AP.1	0241641046
C.M.I DR.MADARAS DUMITRA DELIA	MADARAS DUMITRA-DELIA	CONSTANTA, STR.CRISANA NR.67 BL.G2 SC.A AP.4	0241660701
C.M.I DR.LUNCAN ARIADNA	LUNCAN ARIADNA DELIA	CONSTANTA, STR. TUDOR VLADIMIRESCU NR. 30A	0730724980
C.M.I DR. LILIOS GABRIELA	LILIOS GABRIELA	CONSTANTA, STR.DECEBAL NR.82	0241661936

S.C. GIADA-MED S.R.L.	LEGENY MARIUS	CONSTANTA, STR. DOBROGEI NR. 31	0734359421
C.M.I DR.JURUBITA DOINITA	JURUBIŢĂ DOINIŢA	CONSTANTA, STR.ALBASTRELELOR NR.12 BL.C.	0241587242
S.C. SOR-INES MED S.R.L	JIPESCU OANA-BRANDUSA	CONSTANTA, STR.MALINULUI NR. 2 BL. B3 SC. B AP. 24	0723320435
C.M.I DR.JIANU BOGDAN GEORGE	JIANU BOGDAN-GEORGE	PANTELIMON, STR.DALIEI NR 29	0723240144
C.M.I DR.IVASCU CRISTINA	IVASCU CRISTINA MARIA	CONSTANTA, STR.DISPENSARULUI NR.8	0241580088
C.M.I DR.ISTUDOR RODICA MARIA	ISTUDOR RODICA-MARIA	CONSTANTA, STR. BADEA CARTAN NR.6	0241540530
C.M.I DR.IRIMIEA ILEANA	IRIMIEA ILEANA	CONSTANTA, B-DUL ALEXANDRU LAPUSNEANU NR.75 BL.LV4 SC.A AP.3	0241545940
C.M.I DR.IPATE CRISTINA EUGENIA	IPATE CRISTINA-EUGENIA	CONSTANTA, STR.IZVOR NR.27	0241547909
C.M.I.DR.IOSEF CATALIN	IOSEF CATALIN	CONSTANTA, STR. KRAKOVIA NR. 9A BL. C6 AP.3	0732315635
C.M.I DR.IOSEF CARMEN-LUMINITA	IOSEF CARMEN LUMINIŢA	LAZU, STR. GHEORGHE LAZAR NR.2	0734182666
C.M.I.DR.IONITA GABRIELA CAMELIA	IONITA GABRIELA CAMELIA	CONSTANTA, B-DUL I.C. BRATIANU NR. 48	0241625143
C.M.I DR.IONESCU CRISTINA GABRIELA	IONESCU CRISTINA GABRIELA	CONSTANTA, STR.CUTEZATORILOR NR.8 BL.IV10 SC.A AP.1	0241620515
C.M.I DR.ION MADALINA	ION MADALINA	CONSTANTA, B-DUL TOMIS 232 BI TD14 SC.D AP.56	0241666397
C.M.I DR.IGNAT STANA	IGNAT STANA	CONSTANTA, STR.STEFAN CEL MARE NR.133 AP.32	0745048283
S.C. POZITRON MEDICAL INVESTIGTION S.R.L.	ICHIM CATALINA LUCIANA	CONSTANTA, STR. MIRCEA CEL BATRAN NR. 102	0241552000

ANEXA LA HCLM NR. 303/2023

C.M.I DR.IANUS MARIA	IANUS MARIA	CONSTANTA, B-DUL AUREL VLAICU NR.7 BL.C6 SC.A AP.22	0241685465
SC ALFA MEDICAL SRL	IANCU NATALIA	CONSTANTA, STR.CUTEZATORILOR NR.18 BL.IV29 SC.A AP.4	0241610255
C.M.I DR.HANU DOINA	HANU DOINA	CONSTANTA, STR. I.C. BRATIANU NR.47	0241697720
C.M.I DR.HAGI TANIA	HAGI TANIA	CONSTANTA, STR.EGRETEI NR. 16 BL.AV25 SC.D. AP.54	0341463483
C.M.I DR.GRIGORIU ADINA	GRIGORIU ADINA SIMONA	CONSTANTA, STR. HERACLEEA NR.7 BL.Z3 SC. C AP.33	0341414187
C.M.I DR.GRIGORESCU EMILIAN	GRIGORESCU EMILIAN	CONSTANTA, STR.IZVOR NR.27	0241547859
C.M.I DR.GRIGORAS EMANUELA	GRIGORAŞ EMANUELA	CONSTANTA, B-DUL FERDINAND NR. 69 BL. AR3. PARTER	0241611744
C.M.I DR.GONT MIRELA CAMELIA	GONT MIRELA-CAMELIA	CONSTANTA, B-DUL 1 MAI NR.42	0241588538
C.M.I. DR.GIRBAN ADINA	GIRBAN DIANA ADINA	CONSTANTA, STR.BRIZEI NR. 3D, BL. FB12, SC. B, AP. 21	0745235358
SC CABINET MEDICAL GHERMAN STEFANIA SRL	GHERMAN STEFANIA	CONSTANTA, STR.AMURGULUI NR.43	0241585781
C.M.I.DR GHEORGHITA RALUCA-ANDREEA	GHEORGHITA RALUCA-ANDREEA	CONSTANTA, STR.I.C.BRATIANU NR. 100 BL. SR2	0341170575
C.M.I DR.GHEORGHE IRINA NATALIA	GHEORGHE IRINA-NATALIA	CONSTANTA, AL.ALBASTRELELOR NR.12 BL. C2 SC. A AP. 1	0341173099
S.C. MED MUNCII S.R.L.	GEORGESCU RODICA-DOINA	CONSTANTA, AL.GH.MARINESCU NR.44A	0241554008
C.M.I DR.GAROFIL MARIA	GAROFIL MARIA	CONSTANTA, STR.SENTINELEI NR.30	0241696874
C.M.I DR.GARABETIAN MIHAELA IULIANA	GARABETIAN MIHAELA-IULIANA	CONSTANTA, STR.HERACLEEA NR.1 BL.V1 SC. C. AP.43	0241694252

SC PARIS MEDICAL CENTER SRL	CIOCEA IONELA	CONSTANTA, STR. SCOLII NR.3 SC. A AP. 3	0722526033
S.C. VITA-BIO STAR S.R.L.	CHIRILA SERGIU IOACHIM	CONSTANTA, B-DUL I.C. BRATIANU NR. 45 BL.I SC. 6 AP.601	0341451553
S.C. VITA-BIO STAR S.R.L.	FILIP NADINA MANUELA	CONSTANTA, B-DUL I.C. BRATIANU NR. 45 BL.I SC. 6 AP.601	0341451553
S.C.AVAMEDICA S.R.L	FLESERIU CARMEN MARILENA	CONSTANTA, B-DUL MAMAIA NR. 16A-16B	0241693131
C.M.I DR.FATU IULIANA	FATU IULIANA	CONSTANTA, B-DUL TOMIS NR.314 BL.LT5B PARTER	0241555022
C.M.I DR.EPURE ELENA	EPURE ELENA	CONSTANTA, STR.STEFAN CEL MARE NR.133 AP. 31-33	0241657848
C.M.I DR.DUMITRU ROXANA	DUMITRU ROXANA	CONSTANTA, STR.MARAMURES 82	0770977663
C.M.I DR.DUMITRESCU ADRIANA	DUMITRESCU ADRIANA	CONSTANTA, BD.TOMIS NR.147 BL.A3 SC.A AP.4	0724595376
C.M.I DR.DUMITRACHE DANIELA ILEANA	DUMITRACHE DANIELA ILEANA	CONSTANTA, STR.BADEA CARTAN NR.6	0241540530
C.M.I DR.DRAGU ISABELA	DRAGU ISABELA	CONSTANTA, STR.UNIRII NR.108 BL.U1 SC.B AP.17	0241543151
C.M.I DR.DRAGHICI CORNELIA	DRAGHICI CORNELIA	CONSTANTA, STR.ARCULUI NR.1 BL D	0241674274
S.C.ABC MEDICAL CENTER S.R.L.	DRAGAN VICTORITA	CONSTANTA, STR. C.D GHEREA NR.43-45	0241610199
C.M.I DR.DOBROVOLSCHI NATALIA MARILENA	DOBROVOLSCHI NATALIA-MARILENA	CONSTANTA, STR.HERACLEEA NR.1 BL.V1 SC C AP.43	0241694252
C.M.I.DR.DOBRE ADRIANA ELENA	DOBRE ADRIANA ELENA	CONSTANTA, STR.CISMELEI NR.17 BL.1A SC.E AP.190	0241553343
C.M.I DR.DINCA DELIA	DINCA DELIA	CONSTANTA, STR. ARCULUI NR.1 BL D AP 1	0241674274

ANEXA LA
HCLM NR. 303 2023

C.M.I.DR.DILIRICI LUIZA-ELENA	DILIRICI LUIZA ELENA	CONSTANTA, STR.MIHAI VITEAZU NR. 69	0241630020
C.M.I.DR.DERMIS MONICA	DERMIŞ MONICA	Constanta,STR. MIRCEA CEL BATRAN NR. 145, BL MS2	0722266472
C.M.I DR.DELAMETRA DANIELA	DELAMETRA DANIELA	CONSTANTA, B-DUL TOMIS NR.261 BL.T3 SC.A AP.3	0341432820
C.M.I.DR.DAVID-DICULESCU DANIELA	DAVID DICULESCU DANIELA	CONSTANTA, STR.TEPES VODA NR.24	0341439614
C.M.I DR.CURTAMET FITNAT	CURTAMET FITNAT	CONSTANTA, STR.SOVEJA NR.70 BL.1 SC.A AP.3	0241516264
C.M.I DR CRISTIAN ELENA	CRISTIAN ELENA	CONSTANTA, B-DUL. TOMIS NR.332 BL.M1 SC.A AP.4	0241652516
SC CRISTESCU MEDICAL SRL	CRISTESCU DANUTA	CONSTANTA, STR. EGRETEI NR.10 BL AV21A, SC.B AP.11	0241683469
C.M.I DR.CORDUNEANU AURA	CORDUNEANU AURA	CONSTANTA, STR. DIONISIE CEL MIC NR.53 BL.14 SC.A AP.2	0241510975
C.M.I DR.COPAE MARIEANA	COPAE MARIEANA	CONSTANTA, STR. IC BRATIANU NR.47	0241625483
C.M.I DR.COPACIU DANIEL	COPACIU DANIEL	CONSTANTA, B-DUL. TOMIS NR.261 BL.T3 SC.A AP.3	0341432820
SC. SANAMED CENTER SRL	CONSTANTINOIU CORNEL-CRISTIAN	CONSTANTA, STR. PREL. LILIACULUI NR. 21	0241615045
C.M.I DR.CONDURACHE MARIANA	CONDURACHE MARIANA	CONSTANTA, STR. CISMELEI NR.19 BL.3 SC.A, AP.1-2	0241551923
SC CENTRUL DE DIAGNOSTIC si TRATAMENT DR CIOVICA SRL	CIOVICA MARCEL-VLAD	CONSTANTA, B-DUL ALEXANDRU LAPUSNEANU NR. 103	0241550888
SC SALVI-MED SRL	CIOINARU CORNELIA	CONSTANTA, B-DUL.1 DECEMBRIE 1918 NR,33 BL L19,SC.A, AP.3	0241512973
C.M.I DR.CIOCAN MIHAELA	CIOCAN MIHAELA	CONSTANTA, STR.PAJUREI NR.9 BL.FE6 SC.A AP.3	0241681027

C.M.I DR.CIOBANU LILIANA ALEXANDRINA	CIOBANU LILIANA-ALEXANDRINA	CONSTANTA, STR. PARTIZANILOR NR.26 BLV45 SC.A AP 1	0241640659
C.M.I. DR.CICORTAS ADRIAN	CICORTAŞ ADRIAN		0241544033
C.M.I DR.CHIORNITA VERONICA	CHIORNITA VERONICA	CONSTANTA, STR.ION RATIU NR. 30	0241617850
C.M.I.DR.CHELCIOIU LAVINIA	CHELCIOIU LAVINIA	CONSTANTA, STR. DUMBRAVENI NR. 74	0341489542
C.M.I DR.CERCEL MARILENA DENISA	CERCEL MARILENA-DENISA	CONSTANTA, B-DUL TOMIS NR. 142A	0241549582
C.M.I.DR. CASLARU TATIANA	CASLARU TATIANA	CONSTANTA, B-DUL AUREL VLAICU NR. 43,BL. PC3,SC. B ,AP.22	0241554585
C.M.I DR.CASAPU ANGELICA	CASAPU ANGELICA	CONSTANTA, STR. N.GRINDEANU nr.57 bl.M7 sc.A ap.4	0241610466
C.M.I.DR.CARAIANI ELENA	CARAIANI ELENA	CONSTANTA, STR. DEALULUI NR.1	0341880191
C.M.I DR.CARACOSTEA HRISTU	CARACOSTEA HRISTU	CONSTANTA, STR. CAIUTI NR 57 ET.2 AP.2	0721901265
C.M.I DR.CALILA CAMEL	CALILA CAMEL	CONSTANTA, STR. UNIRII NR.112 BL U2 SC C AP.36	0241612144
C.M.I DR.CALAFUS CAMELIA MIHAELA	CALAFUS CAMELIA-MIHAELA	CONSTANTA, STR.M.KOGALNICEANU NR.27	0241550710
C.M.I DR.CADAR SEVINCI	CADAR SEVINCI	CONSTANTA, AK.GAROFITEI NR.16 BL.L76 SC.D AP 63	0241550939
S.C. MEDICAL CERMED S.R.L.	LUPASC BEJAN DIANA	CONSTANTA, STR.C-TIN HURMUZACHE NR.11	0241663333
S.C. MEDICAL CERMED S.R.L.	CHEREGI CAMELIA	CONSTANTA, STR.AVRAM IANCU NR.34	0241663333
S.C. MEDICAL CERMED S.R.L.	BUICULESCU ROXANA-MIRELA	CONSTANTA, STR.C-TIN HURMUZACHE NR.11	0241663333
DOCTOR BUGHEA LELIOARA S.R.L.	BUGHEA LELIOARA	CONSTANTA, B-DUL.FERDINAND NR.80A	0241553244

ANEXA LA
HCLM NR. 303/2023

C.M.I DR.BROVCHIN CAMELIA MARIANA	BROVCHIN CAMELIA-MARIANA	CONSTANTA, STR.BADEA CIRTAN NR.6	0241551887
NEW LIFE DIAMOND MEDICAL CENTER S.R.L.	BRODEL EMMA	CONSTANTA, STR. SERBAN VODA NR. 6D	0241643907
C.M.I.DR. BRANDI LELIA-DIANA	BRANDI LELIA DIANA	CONSTANTA, STR. DEALULUI NR.1	0770507084
C.M.I DR.BRAGA SILVIU	BRAGA SILVIU-VIOREL	CONSTANTA, B-DUL. A.VLAICU nr.7 Bl.C6 sc.B ap.22	0241681338
C.M.I DR.BRADEANU ELENA	BRADEANU ELENA-RODICA	MEDGIDIA, STR.DECEBAL NR. 43	0241818080
SCM PHOENIX EASTERN MEDICAL CENTER	BOTEZATU IULIANA	CONSTANTA, STR.MIRCEA CEL BATRAN NR.102	0241606560
SC CLINIMEDICA SRL	MERDINIAN CRISTINA	CONSTANTA, STR. FAGETULUI NR.138 BL. ST7 SC. A PARTER	0241552692
C.M.I DR.BOLMA ELENA	BOLMA ELENA	CONSTANTA, STR.HERACLEEA NR.1 BL.V1 SC.A AP 2	0241546600
C.M.I DR.BOCANETE ECATERINA	BOCANETE ECATERINA	CONSTANTA, STR.I.C BRATIANU NR.47	0241630113
C.M.I DR.BLACIOTI CHIRATA	BLACIOTI CHIRATA	CONSTANTA, B-DUL. ALEXANDRU LAPUSNEANU NR.75 Bl LV4 SC. A AP.2	0241637950
S.C.MEDIFAM INDIVIDUAL S.R.L.	BÎLCU ANTOANETA-ELENA	CONSTANTA, B-DUL ALEXANDRU LAPUSNEANU NR. 103 BL. LV1 SC. A AP. 1	0723307071
C.M.I.DR.BERGHIAN ANCA IULIA	BERGHIAN ANCA IULIA	CONSTANTA, STR. FLAMANDA NR. 48A	-
C.M.I DR.BEIU SULTANA	BEIU SULTANA	CONSTANTA, B-DUL TOMIS NR.147, BL. A3, SC. A, AP. 4	0241811661
C.M.I DR.BASCA CAROLINA	BASCA CAROLINA	CONSTANTA, STR.IC.BRATIANU NR.47	0241547144
C.M.I DR.BARNA OCTAVIAN	BARNA OCTAVIAN	CONSTANTA, STR.ROMANITEI NR.3 BL.D2 SC.2 AP.4	0241585869
C.M.I DR.BALTESIU CRISTIAN	BALTESIU CRISTIAN	CONSTANTA, STR.IC.BRATIANU NR.47	0241547144

C.M.I DR.BAJDECHI MARIA	BAJDECHI MARIA	CONSTANTA, STR.DEALULUI nr.1	0241650065
C.M.I DR.BADIU ILEANA MIRELA	BADIU ILEANA-MIRELLA	CONSTANTA, STR.BABA NOVAC NR.2B BL.L 119 SC .A AP 4	0241542161
C.M.I.DR.BADOIU ALEXANDRU SORIN	BADOIU ALEXANDRU SORIN	CONSTANTA, STR.DALIEI NR. 24	-
C.M.I.DR.BADITONIU FLORENTINA	BĂDIŢONIU FLORENTINA-MIHAELA	CONSTANTA, STR.ELIBERARII NR.6 BL.IV44B,SC. B, AP.12	0241623322
C.M.I. DR. AVRAMESCU ELENA VASILICA	AVRAMESCU ELENA VASILICA	CONSTANTA, B-DUL 1 DECEMBRIE 1918 NR.4 BL. L64 SC. C. AP.44	0241545350
C.M.I.DR. ARNAUTU STELUTA	ARNĂUTU STELUŢA	CONSTANTA, STR.CAIUTI NR 57	0241544033
C.M.I.DR. ARECCO BOLDEA JENICA	ARECCO-BOLDEA JENICA	CONSTANTA, STR.THEODOR BURADA 48	0241632346
C.M.I DR.ANGHEL REGHINA	ANGHEL REGHINA-MARIA	CONSTANTA, STR.IC.BRATIANU NR.47	0241623644
S.C.SUN INVEST S.R.L	ANDRIUTA CRISTINA	CONSTANTA, STR. ONESTI NR. 27	-
C.M.I DR.AMARIEI ADA	AMARIEI ADA	CONSTANTA, STR.TRAIAN NR.61	0241617040
C.M.I DR.ALI SELMA	ALI SELMA	CONSTANTA, STR.NICOLAE IORGA NR.89A	0241805971
C.M.I.DR. ALDES MARIANA	ALDES MARIANA	CONSTANTA, STR.TIMISANA NR. 61	0241614368
S.C. M.C.S.CEALERA SULTANA S.R.L.	ABDURAMAN LUCY-CRISTINA	CONSTANTA, STR. NALBEI NR. 3, BL. L118,SC. C, AP. 44	0745400624

Medicina dentara

Denumire	Nume	Adresa	Telefon
S.C DENTAL TWO S.R.L	IANURIS GABRIELA ELEONORA	CONSTANTA,STR. MIRCEA,NR.137	0744327301
S.C A.B.C MEDICAL CENTER S.R.L	OPREA MIHAELA ASTIRID	CONSTANTA, STR.C.D GHEREA,NR.43-45	0241610199

ANEXA LA
HCLM NR. 303 2023

S.C O.R.S.F	URECHE IOANA	CONSTANTA,STR..LIBERTATII,NR. 31	0722471893
S.C CORAL DENT. S.R.L	ALDEA GEORGETA COSMINA	CONSTANTA,BVD.TOMIS,NR.314, BL.LT5A	0241513368
S.C PRODENTA LMED S.R.L	CIOBANEL MARIA ANDREEA	CONSTANTA, STRE.B.P.HASDEU,NR.104,BL.H5, SC.B,AP.22	0753121143
C.M.I DR.SULIM AN LEILA	SULIMAN LEILA	CONSTANTA,STR. ZORELELOR, NR.65	0727748461
C.M.I DR. IONESCU ALINA	IONESCU ALINA	CONSTANTA,STR.SOVEJA,NR.96, BL.70, SC.D, AP.53	0241644674
C.M.I DR. PETRE LAURA	PETRE LAURA	CONSTANTA,STR.GENERAL MANU,NR.70	0763630486
C.M.I DR.STANC U GEORGIAN A	STANCU GEORGIANA	CONSTANTA,STR.NUFARULUI,NR. 3	0766886329
C.M.I DR. ION ANDREEA	ION ANDREEA	CONSTANTA,STR.SOVEJA,NR.104 A	0721218521
C.M.I DR. CRISTINA ANA-MARIA	CRISTINA ANA-MARIA	CONSTANTA,STEFAN CEL MARE,NR.29	0723358576
S.C LA DINTI.S.R. L	CHIRILA GEORGETA LUMINITA	CONSTANTA.ALEEA HORTENSIEI,NR.5,BL.G2,SC.A,AP .1	0723621806
C.M.I DR. RUTA SERGIU	RUTA SERGIU	CONSTANTA,STR.OPEREI,NR.17	0734758842
C.M.I DR. CAMPEAN U ADRIANA TEODORA	CAMPEANU ADRIANA TEODORA	CONSTANTA,STR.TRAIAN,NR.66, BL.K2,AP.1	0241582121
C.M.I DR. RESIT AILA	RESIT AILA	CONSTANTA,STR.CORBULUI,NR.2 7	0721259258
CENTRUL STOMATOL OGIC Z3 S.R.L	ZAHARIUC SIMONA	CONSTANTA, STR. NICOLAE IORGA,NR.2	0723529853

C.M.I DR. BARCARU EMILIA	BARCARU EMILIA	CONSTANTA,STR. TOMIS, NR.145	0726058087
C.M.I DR. CHIREA ADRIANA	CHIREA ADRIANA	CONSTANTA, B-DUL TOMIS, NR.145	0721238284
C.M.I. DR. SASU SUZANA CODRUTA	SASU SUZANA CODRUTA	CONSTANTA,STR. DACIA,NR.3	0723624684
C.M.I. DR. MARUNCEAC STEFAN ANDREI	MARUNCEAC STEFAN ANDREI	CONSTANTA, STR. DORULUI, NR.125	0767928975
C.M.I DR. PALAGHIU IULIANA	PALAGHIU IULIANA	CONSTANTA,STR. DACIEI,NR.3	0722662091
S.C. TRATADENT S.R.L	DAMIAN IULIAN	CONSTANTA, STR. I.GHE.DUCA, NR.32	0722511979
S.C. PRAVIDENT S.R.L	PRAPA APOSTOL	CONSTANTA, STR. ION ANDREESCU, NR.29, BLST4,SC.A,AP.2	0726272376
C.M.I DR. POPA ANA ELENA	POPA ANA ELENA	CONSTANTA, STR. STEFAN CEL MARE, NR.133	0721238405
C.M.I DR. PASCU OCTAVIA	PASCU OCTAVIA	CONSTANTA, STR. CALISTRAT HOGAS,NR.5	0724205785
S.C. DENTAL ONE S.R.L	IANURIS STELUTA	CONSTANTA, STR. MIRCEA CEL BATRAN, NR.137,AP.3	0744327301
S.C. EXTRADENT S.R.L	POPA ADELA	CONSTANTA,STR.UNIRII,NR.51BIS	0723198613
C.M.I DR. SEITAN MIHAELA	SEITAN MIHAELA	CONSTANTA,STR.NUFARULUI,NR.3	0721289409
C.M.I DR. CAIN ANISOARA	CAIN ANISOARA	CONSTANTA,STR.GAROFITEI,NR.10,BL.L77,SC.A,ET.P,AP.2	0723241421
C.M.I DR. BUSU CHIRA CRISTINA	BUSU CHIRA CRISTINA	CONSTANTA,STR.RASURI ,NR.57B	0721256438

ANEXA LA HCLM NR. 303 / 2023

C.M.I DR. STRAT FLAVIA	STRAT FLAVIA	CONSTANTA, STR. SOVEJA, NR.55A, BL.59A, SC. B, AP.20	0727221834
S.C. DOLCEDENTA S.R.L	PAVEL ALEXANDRU	CONSTANTA,STR.I.C.BRATIANU,NR.60,BL.B2,AP.1	0722162222
C.M.I DR. CURTI JULIDE	CURTI JULIDE	CONSTANTA,STR.TUDOR VLADIMIRESCU,NR.9	0724389907
S.C. DENTAL CARE S.R.L	ALBU MARIA CLAUDIA	CONSTANTA, STR.1 DECEMBIE 1918,NR.2, BL.I1,ET.P	0726238494
C.M.I DR. PRICOP ANAMARIA	PRICOP ANAMARIA	CONSTANTA,STR. PAJUREI NR.9,BL.FE6,SC.A,AP.3	0744499492
S.C. RUXAL DENT S.R.L	PASTUCH DANIELA LUCIA	CONSTANTA,AL.LAPUSNEANU, NR.64,BL.LE8,SC.B, AP.20	0745454713
C.M.I DR. VASAI IONELA ISABELA	VASAI IONELA ISABELA	CONSTANTA,STR.MIHAILEANU NR.6-8	0722884113
C.M.I DR.CARACOTA NIVACI MIOARA	CARACOTA NIVACI MIOARA	CONSTANTA,STR. NUFARULUI NR.3	0723696022
C.M.I.DR. DAMASARU ELENA	DAMASARU ELENA	CONSTANTA,STR. TOMIS NR.283 BL.T10,SC.C AP.90	0723697828
C.M.I DR. BITOLEANU IONUT CRISTIAN	BITOLEANU IONUT CRISTIAN	CONSTANTA,STR. ZORELELOR NR.64	0722271257
C.M.I DR. MURINEANU RODICA MARIA	MURINEANU RODICA MARIA	CONSTANTA, STR. RAZBOIENI, NR.97	0722782612
C.M.I DR. MOLDOVEANU LUCIA	MOLDOVEANU LUCIA	CONSTANTA,STR.CRINULUI,NR.92	0724871338
C.M.I DR. ZAHARIA AGRIPINA	ZAHARIA AGRIPINA	CONSTANTA,STR. 1 DECEMBRIE, NR.31, BL.L28,SC.C, AP.44	0241639516

S.C. GOOD HEALTH S.R.L	SECELEANU SIMONA	CONSTANTA, STR. GROZESTI,NR.43	0723649064
C.M.I.DR. LEUSTEAN ANA-MARIA	LEUSTEAN ANA-MARIA	CONSTANTA, STR. DACIA, NR.3	0721321495
C.M.I DR.GHIGEA DAN DUMITRU	GHIGEA DAN DUMITRU	CONSTANTA, BVD. I.L.CARAGIALE, NR.2A, BL.L113SC.C , AP.301	0721681324
C.M.I DR.VARZARU IOANA	VARZARU IOANA	CONSTANTA, STR. BOGDAN.P.HASDEU,NR.108A,BL. 2B,AP.21	0723365513
C.M.I DR. RENTEA ELENA SIMINA	RENTEA ELENA SIMINA	CONSTANTA, STR.SOVEJA,NR.96,BL.70,SC.D,AP.53	0745074704
C.M.I DR. NAUM IONUT	NAUM IONUT	CONSTANTA,STR. MIRCEA CEL BATRAN 144 BL E3 SC. B AP. 41	0723442123
S.C. EDITH IMEX S.R.L	GURMAN EDITH	CONSTANTA,STR. CIPRIAN PORUMBESCU, NR.35	0722271850
C.M.I DR. ENACHE FLORENTINA	ENACHE FLORENTINA	CONSTANTA, BVD. TOMIS NR.229 BL.TS13B,SC.B AP.24	0745049853
C.M.I DR. SCRIOSTEANU ANA NORINA	SCRIOSTEANU ANA NORINA	CONSTANTA,BVD. AL. LAPUSNEANU, NR.159, BL.LT2, SC.D,ET.P AP.56	0747013013
S.C. BEST MEDICI S.R.L	GREAVU LOREDANA	CONSTANTA,STR. ALBASTRELELOR, NR.12, BL.C2	0723284231
C.M.I DR. TOPA VIORICA	TOPA VIORICA	CONSTANTA, BVD. TOMIS NR.299 BL.3B SC.B AP.48	0724645591
S.C CRISALEX MED	POPESCU RALUCA	CONSTANTA,STR. DECEBAL NR.46	0723164465
S.C. DENT ALV S.R.L	CONDRUZALEX ANDRINA LIDIA	CONSTANTA, STR. LUPENI NR.10 BL.E1 SC.A AP.3	0745054564
C.M.I. DR. BIRZU CRISTINA	BIRZU CRISTINA	CONSTANTA,STR. SOVEJA, NR.91,BL.DR26,SC. B AP.22	0726339213

ANEXA LA
HCLM NR. 305 2023

S.C. DENTIS S.R.L	DUMITRESCU ANISOARA	CONSTANTA, BVD. FERDINAND NR.87,BL.A4, AP.2	0722898436
C.M.I DR. NUCA CRISTINA	NUCA CRISTINA	CONSTANTA,BVD. TOMIS.NR.217 BL.TS10 CS.B AP23	0722595266
S.C. DENTAL TEAM S.R.L	DUCA ELENA	CONSTANTA, BVD. MAMAIA NR.229B	0241637432
C.M.I DR. NISTOR MARIA	NISTOR MARIA	CONSTANTA,STR.AMURGULUI, NR.60	0241675571
C.M.I DR. VASILACHE CARMEN	VASILACHE CARMEN	CONSTANTA, STR.ALEXANDRU CEL BUN,NR.41a	0722792761
C.M.I DR. DARIE STEFANIA	DARIE STEFANIA	CONSTANTA, STR. DACIA NR.3	0723595455
S.C.M DENTORIA	SUVEJANU CIPRIAN	CONSTANTA, BVD. I.C.BRATIANU, NR.64,BL.B1,SC.A,AP.3	024163223
C.M.I DR. SERAC MARIANA	SERAC MARIANA	CONSTANTA,STR.CORBULUI NR.2A	0724033240
S.C. DENTAL SOFT S.R.L	PINTEA CARMEN	CONSTANTA,STR.UNIRII,NR.22B, BL.PA3,ET.1,AP.24	0241611004
C.M.I DR. BOCAI CONSTANTIN	BOCAI CONSTANTIN	CONSTANTA,STR.CORBULUI NR.2A	0744320848
C.M.I DR. NITA ADRIANA	NITA ADRIANA	CONSTANTA,STR.NUFARULUI, NR.3	0722618515
C.M.I DR. ANDREI MIHAELA	ANDREI MIHAELA	CONSTANTA, ZORELELOR NR.73	0722396860
C.M.I DR. TEOGNOSTE CRISTINA	TEOGNOSTE CRISTINA	CONSTANTA,STR.CELULOZEI NR.1	0743055861
S.C. ONDORADENT S.R.L	SIMILEANU - DITCOV RALUCA	CONSTANTA,STR.TULCEI,NR.29,BL.S2,AP.2	0724997999

C.M.I DR. VOINEA SERBAN GABRIEL	VOINEA SERBAN GABRIEL	CONSTANTA, STR.DIMITRIE BOLINTINEANU NR.27	0723263157
C.M.I DR. IANCIU CONSTANTIN	IANCIU CONSTANTIN	CONSTANTA,STR.SENTINELEI NR.30	0241697777
C.M.I DR. NAHABETIAN DIANA MIRELA	NAHABETIAN DIANA MIRELA	CONSTANTA,STR. SARMISEGETUZA,NR.68	0722298939
C.M.I DR. ANAGOSTE VIOREL	ANAGOSTE VIOREL	CONSTANTA,STR. BRIZEI NR.24 BL.FC10 SC.B AP.20	0721342387
C.M.I DR. PRESA LAURENTIU	PRESA LAURENTIU	CONSTANTA,STR. I.L.CARAGIALE NR.24	0745910529
C.M.I DR. IONESCU NICOLAE	IONESCU NICOLAE	CONSTANTA.B-DUL TOMIS, NR. 145	0722247412

Spitale

Denumire	Nume	Adresa	telefon
S.C. Mogadormed S.R.L.	Fildzs-Laris Mrini	Constanta, str.Adamclisi nr.1C	0752072336
S.C. Mediconst Plus S.R.L.	Carmen Ciufu	Constanta, str.Flamanda nr.19	0241511330
Spitalul Clinic Cai Ferate Constanta	Oprea Dorel	Constanta, bd.1 Mai nr.5-7	0241583713
S.C. Diagnost S.R.L.	Amer Hijazi	Mamaia, Complex Flora corp C1 parter	0769077077
S.C. Medstar 2000 Clinic S.R.L.	Buriu Mihaela	Constanta, bd.Mamaia nr.270 bl.L5	0241638251
S.C. Gastromond S.R.L.	Dumitru Eugen	Constanta, str.Primaverii nr.2 bl.ST1	0770255914
S.C. Centrul Medical Dorobanti S.R.L.	Ciovica Vlad	Constanta, str.Ion Ionescu de la Brad nr.4	0241484552
S.C. Mediconst S.R.L.	Ivascu Aurelian	Constanta, str.Spatar Preda Buzescu nr.4	0241511330

ANEXA LA HCLM NR. 303 2023

S.C. Rocomedicor S.R.L.	Popescu Romeo	Constanta, str.Medeea nr.34A	0341456000
S.C. Euromedic Romania S.R.L. Centrul de Diagnostic si Tratament *Euromedic Constanta*	Raluca Stefan	Constanta, bd.Tomis nr.141A	0241613000
S.C. Isis Medical Center S.R.L.	Mohamed Zaher	Constanta, str.Mircea cel Batran nr.102	0341463344
S.C. Euromaterna S.R.L.	Rusa Ion Marius	Constanta, al.Afinei nr.4	0241605555
S.C. Medstar 2000 S.R.L.	Buriu Dorel	Constanta, str.Decebal nr.54	0241638251
S.C. Medical Analisys S.R.L.	Chirea Panaila	Constanta, str.General Manu nr.58	0241550650
Spitalul Clinic de Boli Infectioase Constanta	Stela Halichidis	Constanta, bd.Ferdinand nr.100	0241484501
Centrul de Ingrijiri Paliative "Casa Soarelui"	Sanda Iordache	Constanta, str.Piatra Craiului nr.4	0241586620
Spitalul Clinic de Pneumoftiziologie Constanta	Erdin Borgazi	Constanta, str.Sentinelei nr.40	0241486300
Spitalul Clinic Judetean de Urgenta "Sf Apostol Andrei" Constanta	Danut Capatina	Constanta, bd.Tomis nr.145	0241616784

Farmacii

Denumire	Nume	Adresa	Telefon
HELIOFARM	FARM.CAZACINCU MAGDALENA	CONSTANTA, Str.AUREL VLAICU, nr.84	0241693790
MINI-FARM	FARM.CALIN VALENTINA	BABADAG, Str.REPUBLICII, nr.85	0733065782
FARMAVITA	VALEANU CLAUDIA	PITESTI, Str.BANAT, nr.2	0745122683
EUROSANTIS	FARM.DUMITRACHE MARIA	CONSTANTA, Str.AL.LAPUSNEANU, nr.107	0241638687
HESPEROS	FARM. BUCUR DOINA	CONSTANTA, Str.LIREI, nr.2	0722703585

HELPNET FARMA	FARM.CRIVEANU DANIELA	BUCURESTI, Str.GEORGE CONSTANTINESCU, nr.2	0746333880
FARM-MOND	FARM.DUMITRACHE MARIA	CONSTANTA, Str.FERDINAND, nr.89A	0241518181
FARMA MEDIS VITAL	BELET ECATERINA	CONSTANTA, Str.AL.LAPUSNEANU, nr.95	0745342912
MIRABO MEDIFARM	FARM. COSTANDACHE RALUCA	CONSTANTA, Str.KIEV, nr.21	0722595671
LIBRA PHARM	STOLEAC CLAUDIU	CONSTANTA, Str.1 DECEMBRIE 1918, nr.4	0241620141
MIRACULUM	FARM.MUNTEANU MARIETA	CONSTANTA, Str.ELIBERARII, nr.10	0241637095
HEALTH FARM	FARM. ZAMFIR LIDIA	CONSTANTA, Str.MESTERUL MANOLE, nr.21	0721911856
GREEN PHARM	FARM.CENUSE ELENA	CONSTANTA, Str.DIONISIE CEL MIC, nr.35	0341488478
FARMACIA ANDREY PLUS	FARM.PENCIU ANDREI	CONSTANTA, Str.TULCEA, nr.5	0732125335
FARM NIKOSILV	FERARIU DANUT	CONSTANTA, Str.STANJENEILOR, nr.3	0766482284
HELPLAST OPTIM	PETROV CRISTINA	CONSTANTA, Str.MURELOR, nr.14	0723745512
MARYANGEL FARM	FARM.IACOB MARIOARA	CONSTANTA, Str.ALEX LAPUSNEANU, nr.157	0723251077
IULY FARM	FARM. CARABAN IULIANA IUSTINA	CONSTANTA, Str.AL.LAPUSNEANU, nr.86	0725120197
IDEAL PHARMA TOTAL	ENICA BOGDAN	CONSTANTA, Str.PREL.LILIACULUI, nr.11E	0241681286
HIPOCRAT-FARM	FARM.MITREA LUMINITA	CONSTANTA, Str.1 MAI, nr.84	0241517499
HIPOCRAT PLUS	FARM.MITREA LUMINITA	CONSTANTA, Str.1 MAI, nr.84	0722724995

ANEXA LA
HCLM NR. 303 2023

HALMYRIS	IONASCU IONEL	CONSTANTA, Str.B-DUL 1 MAI, nr.105	0745010145
GLADYS FARM	FARM. SIMIONEL GEORGETA	CONSTANTA, Str.GLADIOLEI, nr.2	0241615430
GETICA MED	NET STEFAN	CONSTANTA, Str.TULCEI, nr.14	0722542228
GEDEON RICHTER FARMACIA	TELEKI GABOR	CORUNCA, Str.-, nr.1B/1	0241619032
GALENICA FARM	SOLOMON GENIOARA	CONSTANTA, Str.MACILOR, nr.2	0740140080
GALENAS	FARM. GAVULA ELENA	CONSTANTA, Str.UNIRII, nr.70	0720528817
FLORENTA	FARM.BELDIMAN BOGDAN	CONSTANTA, Str.DISPENSARULUI, nr.10	0743414141
FLORA FARM	FRUM BIANCA	CONSTANTA, Str.SOVEJA, nr.77A	0747270100
FAUR	SERBAN IONUT ANDREI	CONSTANTA, Str.DUMBRAVENI, nr.74	0725534511
FARMGEMIS	FARM. NEBUNU MIHAI	CONSTANTA, Str.STEFAN CEL MARE, nr.83	0241691845
FARMA-SILL	FARM.SILCA GABRIELA	CONSTANTA, Str.AL.LAPUSNEANU, nr.75	0735170099
FARMAS	FARM. GHITA VICTORIA	CONSTANTA, Str.1 DECEMBRIE 1918, nr.35	0722701570
FARMAHELP	FARM.GAINUSA MIRCEA	CONSTANTA, Str.I.C. BRATIANU, nr.86	0744285199
FARMADA INAMED	FARM.CONSTANDACHE ALINA	CONSTANTA, Str.GROZESTI, nr.68	0722595671
FARMACON	FARM.CONSTANTIN CORNELIA	CONSTANTA, Str.MESTERU MANOLE, nr.8A	0723251076
FARMACIA AB PLUS	VALEANU CLAUDIA	PITESTI, Str.BANAT, nr.2	0741106829
FARMACIA 3 PLUS	VALEANU CLAUDIA	PITESTI, Str.BANAT, nr.2	0241522010
FALGIONA	CANTARAGIU SECIL GIVAN	CONSTANTA, Str.VASILE LUPU, nr.33	0724701199

SENSIBLU	FARM. BUCUR OANA CRISTIANA	MOGOSOAIA, Str.CIOBANULUI, nr.133	0726301223
S.I.E.P.C.O.F.A.R.	FARM. BLEBEA NICOLETA	BUCURESTI, Str.CALEA SERBAN VODA, nr.282	0737999943
PROXI-PHARM	FARM. IDU CARMEN	CONSTANTA, Str.FERDINAND, nr.41	0740190772
VITAL-PHARM	FARM. SUTA DANIELA	CONSTANTA, Str.TOMIS, nr.253-2	0723397139
PARTHIS	FARM. BUCOVALA ELENA	CONSTANTA, Str.AL.LAPUSNEANU, nr.185	0766356465
VALMIFARM 2005	FARM. DUMITRASCU VALENTA	CONSTANTA, Str.TOMIS, nr.287	0742227297
SIMAND	FARM. CROITORU ELISABETA	CONSTANTA, Str.PANDURULUI, nr.44	0744270155
SEDARFARM	FARM. RESID SEBAT	CONSTANTA, Str.DEZROBIRII, nr.143	0241231263
SCORAK	FARM. IONASCU IONEL	CONSTANTA, Str.1 MAI, nr.105	0745010145
RADI	FARM.SALI TURKIAN	CONSTANTA, Str.STEFAN CEL MARE, nr.21	0723339186
PHYTO GAL	FARM. FILIP ALINA	CONSTANTA, Str.HORTENSIEI, nr.15	0723274444
PHARMA VISION	ISMAIL ANTONELA DANIELA	BUCURESTI, Str.METALURGIEI, nr.130E	0724338641
OMEGA FARM	FARM. DICU BOGDAN CRISTIAN	CONSTANTA, Str.MANGALIEI, nr.-	0758817057
NYLFARM	PREDA ION	CONSTANTA, Str.TOMIS, nr.275	0726309839
ROHI PLUS FARM	MALCIU RAZVAN	CONSTANTA, Str.TOMIS, nr.133	0723043082
ZOSTERA	FARM. STANCIU AURORA	CONSTANTA, Str.HORTENSIEI, nr.1B	0768872513
VITALIS PLUS	CLAUDIA VALEANU	PITESTI, Str.BANAT, nr.2	0743004525

ANEXA LA
HCLM NR. 303 / 2023

TILIA-FARM	FARM. DANAILA CRISTINA	CONSTANTA, Str.UNIRII, nr.108	0724293540
SOFRON	FARM. SOFRON ELENA	CONSTANTA, Str.SOVEJA, nr.106	0749146957
SIBPHARMAMED	ILIE LAURENTIU	SIBIU, Str.9 MAI, nr.-	0755120250
SEBA FARM	COCOR ELENA ALEXANDRA	CONSTANTA, Str.ARCULUI, nr.20	0723318981
SEABAY-LOGISTIC	ZIBILEANU GAVRILA	CONSTANTA, Str.DRAGOSLAVELE, nr.2A	0764821623
SAMI IMPEX 94	VALEANU CLAUDIA	BUCURESTI, Str.SECUILOR, nr.2	0721228586
SALVIA FARM	FARM. LEFTER MIHAIELA JULIETA	CONSTANTA, Str.MICSUNELELOR, nr.2	0751028653
ROM PHARM EMMA	FARM. GEORGESCU-TOPORJINSCHI CRISTINA	CONSTANTA, Str.1 DECEMBRIE 1918, nr.10	0722474936
RIDIZEA	FARM. RIZEA VASILE	CONSTANTA, Str.I.C.BRATIANU, nr.90	0724209484
REMO FARM	COTA PASCU NICOLETA	CONSTANTA, Str.TIMISANEI, nr.48	0745632213
REMEDIUM	FARM. CIUCA GEORGETA	CONSTANTA, Str.SOVEJA, nr.62A	0726292912
RECEPTA-FARM	FARM. ALIBEC GHIULSEN	CONSTANTA, Str.ADAMCLISI, nr.2	0727794292
PRO-BIOS	FARM. CAZACINCU MIHAI	CONSTANTA, Str.MAMAIA, nr.68	0241616704
POLFIDES	IACOB TINCA	CONSTANTA, Str.PRELUNGIREA MESTERUL MANOLE, nr.8	0723251077
PHARMACY	FARM. ANGHEL MARCELA	CONSTANTA, Str.ION BORCEA, nr.60	0722607919
PHARMA LIFE PLUS	VALEANU CLAUDIA	PITESTI, Str.BANAT, nr.2	0743004484
OSCILLOFARM	FARM. TUDOR IULIANA	CONSTANTA, Str.AL.LAPUSNEANU, nr.89	0727826500
OPTATUM	FARM. ROTARU STANCIC MANUELA	CONSTANTA, Str.TOMIS, nr.149	0723224399

MORO AM	FARM. MOROIANU DOINA ANGELA	CONSTANTA, Str.FERDINAND, nr.73	0723273074
MONDIAL FARM 2008	FARM. BUCOVALA ZOITA	CONSTANTA, Str.B-DUL TOMIS, nr.135	0744671296
MODO PHARMACEUTICAL	FARM. TOPOR LAURENTIU	CONSTANTA, Str.PTA.TOMIS NORD, nr.CIRES	0724766738
MIRA-FARM	FARM. CAZACINCU RADU	CONSTANTA, Str.STEFAN CEL MARE, nr.123	0241511260
PRIMFARM PLUS	BOCAI ADRIANA	CONSTANTA, Str.NARCISELOR, CAM. 1, nr.1	0745644011
ONLINE MARKETING EXPERT	CRANGUS VALERIU	JILAVA, Str.CENTURII, nr.7	0723300950
NECTADAS FARM	FARM. SAVOIU DANIELA	CONSTANTA, Str.MIRCEA CEL BATRAN, nr.59	0743104535
EUROSANTAL FARM	GORUN ELENA	CONSTANTA, Str.ANA IPATESCU, nr.8	0722370660
EP SANFARM	FARM. POPESCU IONUT TEODOR	CONSTANTA, Str.RADU CALOMFIRESCU, nr.10	0241630023
EMAROEM	FARM. ROTARU STANCIC MANUELA	CONSTANTA, Str.TOMIS, nr.149	0723224399
EMAFARM UNIQUE	FARM.GHEORMA EMANUELA	CONSTANTA, Str.LUPTATORI, nr.5A	0724999277
ELMY-HEALTH FARM	CANTARAGIU SECIL GIVAN	CONSTANTA, Str.DIMITRIE BOLINTINEANU, nr.56	0724701199
ELISAN-FARM	FARM. UNGUREANU LUMINITA	CONSTANTA, Str.CHILIEI, nr.5	0723304009
DUOFARM	FARM.POSTOLACHE ANGELA	CONSTANTA, Str.CPT.DOBRILA EUGENIU, nr.1	0744666130
DORALENA FARMA	FARM.ILIE TEODORA	CONSTANTA, Str.1 MAI, nr.21	0241654150
DONNA-FARM	FARM.COMSA LIVIA	CONSTANTA, Str.BADEA CARTAN, nr.20	0723654648

ANEXA LA
HCLM NR. 303 2023

DOM QUALITY	ANGHEL DOMINIC	CONSTANTA, Str.SOVEJA, nr.63	0755130459
DOLCEFARM	FARM. PAVEL MARIA	CONSTANTA, Str.SOLIDARITATII, nr.9	0722167676
DIGITALIS	FARM.SERPEDIN ZECHIE	CONSTANTA, Str.STEFAN CEL MARE, nr.128A	0730605197
DIANTUS CB	CARABAN BOGAN MARIAN	CONSTANTA, Str.I.C. BRATIANU, nr.197	0735892789
DIAGRAND FARM	FARM. CERCHIA DIANA VIOLETA	CONSTANTA, Str.ION RATIU, nr.1B/1	0722741773
DIA FARM SOL	PRELIPCEAN SIMONA	CONSTANTA, Str.MAMAIA, nr.171	0745400245
DACIA-FARM	FARM. SALIM MEGDAL	CONSTANTA, Str.TOMIS, nr.231	0723500486
CREDO PHARM	FARM.CRISTEA FLORENTINA	CONSTANTA, Str.VIITORULUI, nr.9	0722341143
CORYSAN FARM	FARM. IONITA CORINA	CONSTANTA, Str.NUFARULUI, nr.4	0724513453
CORYLUS MEDIFARM	FARM. BERGHIA ELISABETA	CONSTANTA, Str.SOVEJA, nr.68A	0724547345
COMETA TRADE	FARM. DINU MARIA MAGDALENA	CONSTANTA, Str.AL.LAPUSNEANU, nr.90-92	0734721785
CHAMOMILLA PHARM	FARM.TODERASCU BUIA ADRIANA	CONSTANTA, Str.CUTEZATORILOR, nr.16	0241257927
CENTROFARM	COMAN MIRCEA	*BUCURESTI*, Str.PIPERA, nr.42	0731040854
BYARO	STOICA GEORGIANA	CONSTANTA, Str.PREL.LILIACULUI, nr.4	0724251545
BIO LIFE MEDICAL	FARM. PRISECARU ALINA VIORICA	CONSTANTA, Str.ALEEA HORTENSIEI, nr.12	0722977312
BID COMINVEST	FARM.AVERIAN LENUTA	CONSTANTA, Str.PESCARILOR, nr.30	0724594531
BELRRO FARM	FARM. BELCEA *RODICA*	CONSTANTA, Str.FAGETULUI, nr.165	0757062518

BELLA-XANDRA FARM 1	FARM. GIDOIU NICOLETA	CONSTANTA, Str.PRIMAVERII, nr.2	0740208289
BEGONIA-FARM	FARM. DRAGUTOIU GICA	CONSTANTA, Str.TULCEI, nr.2	0723364092
AVICENA	FARM. UNGUREANU DORELIA	CONSTANTA, Str.STEFAN CEL MARE, nr.128A	0722652346
ASTRA CONSULTANTA SI SERVICII	IACOB OVIDIU	CONSTANTA, Str.PREL.MESTERU MANOLE, nr.8	0722326672
ASLAVITA FARM	VALEANU CLAUDIA	PITESTI, Str.BANAT, nr.2	0743004156
ARIES PRO-PHARMA	BRIGHIDOVICI DRAGOS	CONSTANTA, Str.MIMOZELOR, nr.2	0722316096
AQUA PHARM CONSULTING	OLARU IULIAN	CONSTANTA, Str.OBORULUI, nr.52	0729007009
ANTO FARM MED	COTA PASCU NICOLETA`	CONSTANTA, Str.TIMISANA, nr.48	0745632213
AMBIANCE PHARM	DUMITRASCU RAZVAN	CONSTANTA, Str.SOVEJA, nr.66A	0725889999
ALEMI PHARMA	FARM. ALBOT ALEXANDRU	CONSTANTA, Str.GAROFITEI	0746130942
ALCPHARMA	FARM.SUCIU LAURENTIA	CONSTANTA, Str.SOVEJA, nr.94	0744102090
AHMEYA PHARM	SGIRCITU LILIANA	BRAILA, Str.MILCOV, nr.136B	0730423599
AGATHA PLANT	FARM. BORZIA IOANA MANUELA	CONSTANTA, Str.EGRETEI, nr.4	0730117161
ADONIS	FARM. MITREA ELENA	CONSTANTA, Str.ZORELELOR, nr.64	0729940327
ADINFARM	FARM NITA CARMEN	CONSTANTA, Str.PREL.MESTERU MANOLE, nr.8A	0723251076
ADA MEDICAL-PHARMAINA	CALUGAREANU DOINA NELI	CONSTANTA, Str.MAMAIA, nr.144	0736548049
A.M.I.A IMPORT EXPORT	FARM. TOPORAN AURORA	CONSTANTA, Str.MAMAIA, nr.173	0735749090
2NA FARM	FARM.ROSCA ELENA EVANGHELITA	CONSTANTA, Str.MIRCEA CEL BATRAN, nr.152A	0722615706

Ingrijiri la domiciliu

ANEXA LA HCLM NR. 303 /2023

Denumire	Specialitate	Adresa	Telefon
S.C. TOP MEDICAL SUPPORT S.R.L	ingrijiri la domiciliu	Constanta, str. Pescarilor nr. 15 , bl.MZ7, sc. A , et. P , ap. 1	0727720745
S.C. POZITRON MEDICAL INVESTIGATION S.R.L	ingrijiri la domiciliu	Constanta, str. Mircea cel Bătrân nr. 102	0241552001

Servicii ambulanta

Denumire	Specialitate	Adresa	Telefon
S.C. GMC MEDICAL SERVICES S.R.L	servicii ambulanta	Constanta, str. Liviu Rebreanu nr. 2	0760665101
S.C. CASA VIETII S.R.L	servicii ambulanta	Constanta, str. Gheorghe Lazăr nr. 5	0745645123
S.C. ANDALEX S.R.L	servicii ambulanta	Constanta, str. Ion C. Brătianu nr. 28	0726370101
S.C. MEDICAL TRANSPORT S.R.L	servicii ambulanta	Constanta, str. Războieni nr. 28	*0744312128*

Servicii de imagistica medicala

Denumire	Specialitate	Adresa	Telefon
SC VITA-BIO STAR SRL	imagistica	Constanta, B-dul I.C.Bratianu nr.45	0745.109.917
SC IRYO SENTA SRL	imagistica	Constanta, Str.Luptatori Nr.4	0214.620.312
CMI DAVID-DICULESCU DANIELA	imagistica	Constanta, Str.Tepes Voda nr.24	0749.194.894
CMI DR.LILIOS GABRIELA	imagistica	Constanta, Str.Decebal Nr.82	0241.661.936
SC SAMMARINA MEDICAL SRL	imagistica	Constanta, Bd.Mamaia Nr.77	0241.612.364
CMI DR.VOICULET CRISTINA	imagistica	Constanta, Bd. Al .Lapusneanu Nr. 90-92	0241.618.226
SC MATE-FIN MEDICAL SRL	imagistica	Bucuresti, Str.Maior Ion Coravu nr.20	021.310.1652
SC POZITRON MEDICAL INVESTIGATION SRL	imagistica	Constanta, Str.Mircea Cel Batran Nr.102	0241.552.000
SC MEDIMAR IMAGISTIC SERVICES SRL	imagistica	Constanta, Bd.Tomis Nr.145	0744.304.084
SC MEDICONST SRL	imagistica	Constanta, Str.Flamanda Nr.19	0241.614.141

SC EUROMEDIC ROMANIA SRL	i	Constanta, Bd.Tomis Nr.141A	0241.613.000
SC VISA MED SRL	imagistica	Constanta, Str.Caiuti Nr.58	0241.544.033

Ambulatoriu de specialitate

Denumire	Specialitate	Adresa	Telefon
C.M.I. DR. ISPAS VIOREL	Clinice	Constanta, str. Ion Lahovari , nr. 41	0241638251
C.M.I. DR. TUDOR ELENA	Clinice	Constanta, str. Lirei , nr. 10,bl. FC27,sc. A, parter, ap 2	-
S.C. DIAGNOST S.R.L.	Clinice	Mamaia, complex Flora, corp 1C	0341911000
S.C. INTER HEALTH SYSTEMS S.A.	Clinice	Constanta, str. Nicolae Iorga, nr. 20	0241661879
C.M.I. DR SERBAN CRISTINA	Clinice	Constanta, B-dul Tomis , nr. 142 A	-
C.M.I. DR DUMITRU MIHAELA LOREDANA	Clinice	Constanta, B-dul 1 Mai, nr. 8, bl. J2A, sc. D, parter, ap 60	0744422372
S.C. IOWEMED HELPMED S.R.L.	Clinice	Constanta, B-dul Aurel Vlaicu, nr. 92, bl. AV21	0241511145
S.C. PROSANA MEDICAL CENTER S.R.L.	Clinice	Constanta, str. Ion Raţiu, nr. 113	0241580370
C.M.I. DR. BANDRABUR *DIANA LILIA*	Clinice	Constanta, str. *Bogdan Vodă , nr. 64*	-
C.M.I. DR. IORDACHI IRINA	Clinice	Constanta, str. Ştefan cel Mare , nr. 70 BIS	-
C.M.I. DR. SCURTU ANA CRISTINA	Clinice	Constanta, str. Ştefan cel Mare , nr. 70 BIS	-
C.M.I. DR. AFTENIE CRISTIAN FLORENTIN	Clinice	Constanta, B-dul 1 I.C. Bratianu , nr. 4 , bl. L64 ,sc. B , parter ,ap. 23	0740118281
S.C. IOWEMED TOPMED S.R.L.	Clinice	Constanta, B-dul I.C Bratianu , nr. 2-6 judeţul Constanţa,	0241587676
C.M.I. DR. CAZAN CRISTINA VALERICA	Clinice	Constanta, str. Primanerii, nr. 2 ,mezanin, judeţul Constanţa	0725920439

ANEXA LA
HCLM NR. 303/2022

S.C. CIVICA MED S.R.L.	Clinice	Constanta, B-dul I.C Bratianu , nr.78 judeţul Constanţa,	0241541999
S.C. RAMED HEALTH S.R.L.	Clinice	Constanta, B-dul Mamaia, nr.88 , bl. BI5	0241582675
S.C. VITAL MEDICAL MCD S.R.L.	Clinice	Constanta, str. Mircea cel Bătrân , Piata Tomis III, Corp C1	0241520052
S.C. SANAMED S.R.L.	Clinice	Constanta, Piata Farului,str. Dunarii, nr. 9, bl. PF4 ,sc. B , parter	0241580560
S.C. MEDICAL ANALYSIS S.R.L.	Clinice	Constanta, str. General Manu, nr. 58	0241550650
C.M.I. DR. NURLA GHIULSERIN	Clinice	Constanta, B-dul Tomis , nr. 145	-
C.M.I. DR. SCRINIC OLESEA	Clinice	Constanta, str. Fagetului, nr. 163 bis	-
C.M.I. DR. COJOCARU CRISTINA	Clinice	Constanta, str. Dealului, nr. 1	0722407075
S.C. ABC MEDICAL CENTER S.R.L.	Clinice	Constanta, str. C-tin Dobrogeanu Gherea, nr. 43-45	0241610199
C.M.I. DR. IONESCU ANA MARIA	Clinice	Constanta, str. Ion Lahovari , nr. 41	0241638251
S.C. AQUA-MED CONSULTING S.R.L.	Clinice	Constanta, B-dul Tomis , nr. 142 A	0241653335
S.C. MOGADORMED S.R.L.	Clinice	Constanta, str. Adamclisi , nr. 1C	0241690104
C.M.I. DR. COSTEA OVIDIU DANIEL	Clinice	Constanta, str. Flămânda , nr. 19	0241638251
C.M.I. DR. MINEA MIHAELA	Clinice	Constanta, str. B.P. Hasdeu , nr. 103 , etj 2, cam 4	0241613379
C.M.I. DR. ?U?A VICTORIA CRISTINA	Clinice	Constanta, B-dul 1 Decembrie 1918 , nr. 4 , bl. L64 ,sc. B , parter ,ap. 23	0241510312
C.M.I. DR. MICU RALUCA	Clinice	Constanta, str. Crisana , nr.67, bl. G2 ,sc. A , parter ,ap. 4	0726238889
C.M.I. DR. STOIAN DANIELA	Clinice	Constanta, str. Flămânda , nr. 19	0241672200

S.C. INNOVATIVE DERM S.R.L.	Clinice	Constanta, str. Grozesti, nr. 43	0722555210
S.C.M. LUPAMED	Clinice	Constanta, B-dul Ferdinand, nr. 73, blA 6 nr.1	-
C.M.I. DR. RIZON NOEMA MIHAELA	Clinice	Constanta, str. Dispensarului , nr.10	0745812068
C.M.I. DR. LAZAR ANA MARIA	Clinice	Constanta, str. Flămânda , nr. 19	0241511330
S.C. CENTRU MEDICAL RIZEA S.R.L.	Clinice	Constanta, str. Tepes Voda, nr. 18A , parter	0752192910
S.C. CARDIOMEDSAL S.R.L.	Clinice	Constanta, str. Constantin Bratescu, nr.72	0241693958
C.M.I. DR. COTAN RALUCA ADINA	Clinice	Constanta, str. Tudor Vladimirescu, nr.6 , etj. 1	0241551220
C.M.I. DR. KAIVANIFARD MASOOD	Clinice	Constanta, B-dul Tomis , nr. 142 A	-
S.C. CENTRUL MEDICAL ARTEMIS SRL	Clinice	Constanta, str. Stefan Mihaileanu, nr.6-8	0241662217
C.M.I. DR. SARV MOSTAFA	Clinice	Constanta, B-dul Tomis , nr. 142 A	0722313164
C.M.I. DR. CISMIGIU DANIELA CRIZANTEMA	Clinice	Constanta, str. Suceava , nr. 2A ,bl. AS5, sc. C, parter, ap. 44	0744678485
S.C.M. MEDAXI	Clinice	Constanta, str. Dealului, nr.1	0341176900
S.C. ANGIOMED TOMIS SRL	Clinice	Constanta, B-dul Tomis, nr. 151C , Zona Bl. A1, lot 2	0341445488
C.M.I. DR. MORARU IOANA SILVIA	Clinice	Constanta, str. Cutezatorilor , nr. 6 , bl. IV6 ,sc. F , parter ,ap. 52	0341414147
C.M.I. DR. BUTCARU PUNDICHE MIHAELA	Clinice	Constanta, str. Ion Lahovari , nr. 41	-
C.M.I. DR. RUSU RODICA	Clinice	Constanta, str. Soveja, nr. 96 , bl. 70 ,sc. D ,parter ,ap. 51	0341446360
C.M.I. DR. PIRIU DOINA	Clinice	Constanta, B-dul Mamaia, nr. 164	0721285696

ANEXA LA
HCLM NR. 303 /2023

C.M.I. DR. LACATUS CAMELIA ANA	Clinice	Constanta, str. Primaverii , nr. 2,bl. ST1, parter	0737238396
C.M.I. DR. SUTA RADU STEFAN	Clinice	Constanta, B-dul 1 Decembrie 1918 , nr. 4 , bl. L64 ,sc. B , parter ,ap. 23	0241510312
S.C. POZITRON MEDICAL INVESTIGATION S.R.L.	Clinice	Constanta, str. Mircea cel Batran, nr. 102	0241552001
C.M.I. DR. CRISTEA MIRELA	Clinice	Constanta, B-dul Alexandru Lapusneanu , nr. 106 , bl. L1 ,sc. A , etj. 4 ,ap. 17	0241693937
C.M.I. DR. BUDU MARTA ERMIONIA	Clinice	Constanta, str. Mircea cel Bătrân , nr. 102	0241552000
C.M.I. DR. COPACIU LETI?IA BRÎNDU?A	Clinice	Constanta, B-dul Alexandru Lapusneanu , nr. 159 , bl. LT2 ,sc. A , parter ,ap. 43	0341402991
C.M.I. DR. POPA NEONILIA	Clinice	Constanta, str. I.G. Duca , nr. 81 , bl. L41 ,sc. A , parter ,ap. 4	0241614883
S.C.M. MEDSTAR 2000	Clinice	Constanta, str. Ion Lahovari , nr. 41	0241638251
C.M.I. DR. MIRON ROXANA	Clinice	Constanta, B-dul Tomis, nr. 145	0723789964
C.M.I. DR. PANDREA FLORENTINA CRISTINA	Clinice	Constanta, str. Decebal , nr. 82	0241661936
C.M.I. DR. ST?NIGU? ALINA MIHAELA	Clinice	*Constanta, str. Unurii,* nr. 108 , bl. U1 ,sc. B ,parter ,ap. 17	0241543151
C.M.I. DR. TOB? MARIA	Clinice	Constanta, aleea Remus , nr. 4 , bl. 4 ,sc. C , etj.1 ,ap. 24	0241613722
C.M.I. DR. IONESCU ELENA	Clinice	Constanta, str. Ştefan cel Mare , nr. 23 , bl. M1 ,sc.B , etj. 1,ap. 23	0341176891
S.C. MEDICAL CERMED S.R.L.	Clinice	Constanta, str. C-tin Hurmuzache , nr. 11	0241663333
S.C. PRODIAGNOSTIC S.R.L.	*Clinice*	Constanta, str. Farului , nr. 30	*0241555100*
C.M.I. DR. SMADEA IRENA	Clinice	Constanta, str. Vasile Lupu , nr. 42B	0752130789

C.M.I. DR. GHINEA MIHAELA MARIA	Clinice	Constanta, str. Flămânda , nr. 19	0241614141
C.M.I. DR. ILIANT ANCA	Clinice	Constanta, Str. Tudor Vladimirescu , nr. 30A	0745029625
C.M.I. DR. CR?CIUN RELU LIVIU	Clinice	Constanta, str. Soveja, nr. 87 , bl. DR28 ,sc. A ,parter ,ap. 2	0341149904
C.M.I. DR. ENACHE OANA GABRIELA	Clinice	Constanta, str. Prelungirea Liliacului , nr. 2 ,bl. G5, sc. C, parter, ap. 41	0241660440
S.C. EUROMEDIC ROMANIA S.R.L.	Clinice	Constanta, B-dul. Tomis, nr. 141A	0241613000
S.C. CABINETE MEDICALE DR. TODE S.R.L.	Clinice	Constanta, str. Mihai Viteazu , nr. 67B , parter ,ap. 8	0241630939
C.M.I. DR. VÎRCIU GABRIELA	Clinice	Constanta, B-dul Ferdinand, nr. 89A , bl. AR1 ,parter	0741134204
C.M.I. DR. DANTE? ELENA	Clinice	Constanta, str. Maramureş , nr. 90	0241511711
C.M.I. DR. VOICU GHEORGHI?A	Clinice	Constanta, B-dul Alex. Lăpuşneanu , nr. 185A , bl. LP4 ,parter	0241630456
C.M.I. DR. POENARU OZANA	Clinice	Constanta, str. Ştefan cel Mare , nr. 133 , ap. 38	0371185583
S.C.M. PHOENIX EASTERN MEDICAL CENTER	Clinice	Constanta, str. Mircea cel Batran, nr.102	0241606560
C.M.I. DR. BITOLEANU IRINA MIHAELA	Clinice	Constanta, B-dul Alex. Lăpuşneanu , nr. 185A , bl. LP4 ,parter	0241630456
C.M.I. DR. POPOV LILIA	Clinice	Constanta, str. Ştefan cel Mare , nr. 133 , ap.58	0241661263
C.M.I. DR. DUMBRAV? CARMEN DANIELA	Clinice	Constanta, str. Bogdan Vodă , nr. 11	0341408528
S.C. CENTRUL DE DIAGNOSTIC SI TRATAMENT DR. CIOVIC? S.R.L.	Clinice	Constanta, str.Aviator Ion Muntenescu , nr. 10	0241550888
S.C. AVAMEDICA S.R.L.	Clinice	Constanta, B-dul Mamaia, nr. 16A-16B ,	0241693131

ANEXA LA
HCLM NR. 303 /2023

C.M.G. DR. TOFOLEAN DOINA ECATERINA	Clinice	Constanta, B-dul Mamaia, nr. 128	0241613651
C.M.I. DR. HALIL SEVINCI	Clinice	Constanta, str. Ştefan cel Mare , nr. 133 , ap. 53	0241520099
C.M.I. DR. MARIN MARIETA	Clinice	Constanta, B-dul 1 Decembrie 1918 , nr. 31 , bl. L28 ,sc. C , parter ,ap. 44	-
S.C. SAMMARINA MEDICAL S.R.L.	Clinice	Constanta, B-dul Mamaia, nr. 77, bl. LS2B ,parter	0241612364
S.C. ASCLEPIOS S.R.L.	Clinice	Constanta, Prelungirea Bucovinei, nr. 8B, ap. 1	0241611445
C.M.I. DR. DOCU AXELERAD ANY	Clinice	Constanta, str. Petru Vulcan , nr.98A	0241664950
S.C. HELPIS MED S.R.L.	Clinice	Constanta, str. Piata Ovidiu , nr. 11, bl. A,sc. A ,parter ,ap. 4	0241616716
C.M.I. DR. ANDREI TITUS	Clinice	Constanta, str. Ştefan cel Mare , nr. 133 , ap. 18	0241661406
C.M.I. DR. RE?IT CLARA MARION	Clinice	Constanta, str. Ştefan cel Mare , nr. 133 ,ap. 73	0720017396
C.M.I. DR. MARCEAN TUDORA	Clinice	Constanta, str. Ştefan cel Mare , nr. 133 , ap. 72	0371429050
C.M.I. DR. CIOABL? LUMINI?A D?NU?A	Clinice	Constanta, str. Ştefan cel Mare , nr. 133	0736524607
C.M.I. DR. SIMION SILVIU JAN	Clinice	Constanta, str. Ştefan cel Mare , nr. 133	0770267660
C.M.I. DR. NICOLA ADINA MARILENA	Clinice	Constanta, str. Ştefan cel Mare , nr. 133	0371428570
C.M.I. DR. HOROVITZ-ODORHEAN MONICA CORINA	Clinice	Constanta, str. Ştefan cel Mare , nr. 133 , etj. 3, ap. 53	0744359027
C.M.I. DR. STOIAN CRISTINA GABRIELA	Clinice	Constanta, str. Ştefan cel Mare , nr. 133 ,ap.67-68	0241660511
C.M.I. DR. GHEORGHE GABRIELA MARIANA	Clinice	Constanta, str. Ştefan cel Mare , nr. 133 ,ap. 61	0724340411

C.M.I. DR. COLOJOAR? RADU PETRU	Clinice	Constanta, str. Ştefan cel Mare , nr. 133 , ap. 63-64	0241558555
C.M.I. DR. BALASANIAN MARIANA	Clinice	Constanta, str. Ştefan cel Mare , nr. 133 , ap. 59	0241660651
C.M.I. DR. C?LIN GABRIELA	Clinice	Constanta, str. Ştefan cel Mare , nr. 133	0722525989
C.M.I. DR. BALA? MARIANA	Clinice	Constanta, str. Ştefan cel Mare , nr. 133 , ap.40	0760677578
C.M.I. DR. L?Z?RESCU MIHAELA	Clinice	Constanta, str. Ştefan cel Mare , nr. 133	0371429099
C.M.I. DR. R?DUCAN LILIANA ANCA	Clinice	Constanta, str. Ştefan cel Mare , nr. 133 , ap. 75	0770359163
C.M.I. DR. ANDREICA DOINA	Clinice	Constanta, str. Ştefan cel Mare , nr. 133 ,ap. 52	0241672408
C.M.I. DR. IONESCU TUDOR	Clinice	Constanta, str. Ştefan cel Mare , nr. 133	0371426644
C.M.I. DR. ?TEF?NESCU DANIELA	Clinice	Constanta, str. Ştefan cel Mare , nr. 133 , ap. 74	0770353721
S.C. PRAXIMED S.R.L.	Clinice	Constanta, str. Dezrobirii, nr. 114 ,bl IS7, sc. B, ap 22	0241627717
S.C. DR. MIHAELA M?T?RÂNG? S.R.L.	Clinice	Constanta, B-dul Tomis, nr. 98 , bl. S5 ,sc. B , etj. 1, ap. 19	0341448494
C.M.I. DR. POPI SILVIA	Clinice	Constanta, B-dul Tomis, nr. 234 , bl. TD15 ,sc. B ,parter,ap. 20	0241672227
C.M.I. DR. CIOBOTARU CAMELIA	Clinice	Constanta, B-dul Ferdinand, nr. 84, bl. R2, sc. B ,parter, ap. 21	0241550127
C.M.I. DR. ILIESCU ION	Clinice	Constanta, str. Făgetului , nr. 163 bis	0241512251
C.M.I. DR. DINCĂ GEORGETA	Clinice	Constanta, str. Ştefan cel Mare , nr. 133 , ap. 29-30	0744525192
C.M.I. DR. GOLEŞTEANU GINA CARMEN	Clinice	Constanta, B-dul Ferdinand, nr. 89A , bl. AR1 ,parter	0713339196

S.C. VERASANTE S.R.L.	Clinice	Constanta, aleea Zmeurei , nr. 20 , bl. U8 ,sc. B, parter ,ap. 21	0241546177
C.M.I. DR. FRIEDMANN CAROL	Clinice	Constanta, str. Ion Vodă , nr. 1	0241555022
C.M.I. DR. BANU MARIAN	Clinice	Constanta, str. Ştefan cel Mare , nr. 133 , ap. 71-72	0241661533
C.M.I. DR. PISTOLEA ANCA RALUCA	Clinice	Constanta, B-dul Tomis, nr. 314 , bl. LT5B ,sc. B, parter	0241555022
C.M.I. DR. PANCHICI CORNELIA	Clinice	Constanta, str. C-tin Brătescu , nr. 15	0744213074
S.C.M. PSIHOSAN	Clinice	Constanta, str. Tudor Vladimirescu , nr. 6	0241551220
C.M.I. DR. CARABAN IULIAN ILIE	Clinice	Constanta, str. Ştefan cel Mare , nr. 133	-
C.M.I. DR. CRISTESCU NICOLAE	Clinice	Constanta, str. Bucureşti , nr. 8 , bl. L18 ,sc. B, parter,ap. 46	0241693195
C.M.I. DR. VOICULEŢ CRISTINA	Clinice	Constanta, B-dul Al. Lăpuşneanu, nr. 90-92, bl. LE37 ,sc. A , parter ,ap. 1	0241618226
C.M.I. DR. SALIM BELGIN	Clinice	Constanta, str. C-tin Brătescu , nr. 72 ,judeţul Constanţa,	0241693958
C.M.I. DR. TICA CONSTANTIN	Clinice	Constanta, str. Soveja, nr. 82 , bl. FT4 ,sc. B ,parter ,ap. 22	0241503200
C.M.I. DR. DASCĂL GABRIELA GEORGETA	Clinice	Constanta, str. Ion Lahovari , nr. 41	0726210933
C.M.I. DR. MATEI VASILICA ADRIANA	Clinice	Constanta, str. Ştefan cel Mare , nr. 133	0241663073
S.C. VIDAROMED S.R.L.	Clinice	Constanta, str. Adamclisi , nr. 2 , bl. AS1 ,sc. C ,parter,ap. 41	0241543947
C.M.I. DR. LOGHIN VICTOR GAVRILĂ	Clinice	Constanta, Aleea Dispensarului , nr. 8	0241640649
S.C. INIMA S.R.L.	Clinice	Constanta, B-dul Mamaia, nr. 77 , bl.	0241618870

		LS2 ,sc. B , parter ,ap. 30	
SPITALUL CLINIC UNIVERSITAR CAI FERATE CONSTANTA	Clinice	Constanta, B-dul 1 Mai, nr. 5-7	0241485351
S.C. ROCOMEDICOR S.R.L	Clinice	Constanta, str. Medeea , nr. 34 A	0341456000
S.C. ISIS MEDICAL CENTER	Clinice	Constanta, str. Mircea cel Batran, nr.102	0341463344
SPITALULCLINIC DE PNEUMOFTIZIOLOGIE CONSTANTA	Clinice	Constanta, str. Sentinelei, nr. 40	0241486301
SPITALUL CLINIC JUDETEAN DE URGENTA ,, Sf. Apostol Andrei" CONSTANTA	Clinice	Constanta, B-dul Tomis, nr. 145	0241616784

Reabilitare si recuperare medicala

Denumire	Specialitate	Adresa	Telefon
S.C. CIVICA MED S.R.L.		Constanta, Str. I.C.BRATIANU, nr. 78	0241541999
S.C.RAMED HEALTH S.R.L.		Constanta, Str.MAMAIA, nr.88	0734781509
KINETERRA CONCEPT SRL		Constanta, Str.CAIUTI, nr.57	0241544033
IRYO SENTA SRL		Constanta, Str.LUPTATORILOR, nr. 4	0241620312
RADU-RADULESCU CORNELIA		Constanta, Str.STEFAN CEL MARE, *nr.133*	0728883840
MED MUNCII SRL		Constanta, Str. Aleea Dr.GH.MARINESCU, nr. 44A	0241554008
O.R.S.F. MED SCM		Constanta, Str.STEFAN CEL MARE, nr.133	0745130712
FIZIOCLINIC SRL		Constanta, Str.TOMIS, nr. 142A	0241665665
HOMEOMED		Constanta, Str.LAPUSNEANU, nr. 75	0241693355
AVA MEDICA		Constanta, Str.MAMAIA, nr. 16A	0737738013
SC CENTRUL MEDICAL ARTEMIS SRL		Constanta, Str.STEFAN MIHAILEANU, nr. 6-8	0744422264
PROFIR C. DANIELA - CABINET MEDICAL INDIVIDUAL		Constanta, Str.FULGERULUI, nr.79	0241543358

ANEXA LA HCLM NR. 303 / 2023

POPESCU N. CAMELIA - CABINET MEDICAL GRUPAT		Constanta, Str.CALARASI, nr. 18A	0745058600
CMG DR. ANDREI STEFANIA		Constanta, Str.CALARASI, nr. 18A	0745830164
DRAGAN ADRIANA		*Constanta*, Str.B.P.HASDEU, nr.103	0744841339
SANSER VITAL SRL		Constanta, Str.BRIZEI, nr.3	0241625220
S.C. SANAMED CENTER S.R.L.		Constanta, Str.PREL. LILIACULUI, nr.21	0241580560

Laboratoare medicale

Denumire	Specialitate	Adresa	Telefon
SC CENTRUL MEDICAL UNIREA SRL	laborator	Constanta, Str.George Enescu nr.50	0737.738.013
SC DOMINA SANA SRL	laborator	Bucuresti, Str.Nicolae Racota Nr.8	021.211.80.43
SC CLINICA SANTE SRL	laborator	Constanta, Str.Nicolae Iorga Nr.105	0238.711.044
SC MED MUNCII SRL	laborator	Constanta, Str. Aleea Dr. Gheorghe Marinescu, nr. 44A	0241.508.315
SC LABORPROFMED SRL	laborator	Constanta, Bd.Aurel Vlaicu Nr.92	0241,237,514
SC CITOPAP SRL	laborator	Constanta, Str.Tepes Voda Nr.24	0749.550.282
SC CENTRUL MEDICAL Z3 SRL	laborator	Constanta, Bd.Mamaia Nr.164	0241.610.881
SC SINMED ANALISIS SRL	laborator	Constanta, Str.Flamanda Nr.48A	0241.695.585
SC VISA MED SRL	laborator	Constanta, Str.Caiuti Nr.57	0241.544.033
SC HISTOMEDICA SRL	laborator	Constanta, Str. Onesti Nr. 68A	0241.516.199
SC CITOSAN PLUS SRL	laborator	Constanta, Str.Tudor Vladimirescu Nr. 9A	0241.550.650
SC C.D.T. DR.CIOVICA SRL	laborator	Constanta Str.Ion Ionescu de la Brad Nr. 4	0241.550.888
SC MEDICAL CERMED SRL	laborator	Constanta, Str.Constantin Hurmuzache Nr.11	0241.663.333

SC ROMAR CLINIC SRL	laborator	Constanta, Str.Ion Lahovarii Nr. 128	0241.670.227
SC IDS LABORATOR SRL	laborator	Constanta, Bd.Mamaia Nr.284	0241.696.517
SC BIOTEST MED SRL	laborator	Constanta, Bd.Tomis Nr.275	0241.671.166
SC TOMIS DUOMEDICAL SRL	laborator	Constanta, Str.Lacramioarei Nr.1	0241.672.200
SC PRO DIAGNOSTIC SRL	laborator	Constanta, Str.Farului Nr.30	0241.555.100
SC BRAVIMED 2001 SRL	laborator	Constanta, Str.Salcamilor Nr.22	0241.511.201
SC LABORATOR BIOTEST SRL	laborator	Constanta, Str.Dorului Nr.111	0241.544.463
SCM MEDSTAR 2000	laborator	Constanta, Str.Ion Lahovari Nr.41	0241.638.251
SC N.P.A. LABORATOR ANALIZE MEDICALE SRL	laborator	Constanta, Str.IG Duca Nr.44	0241.660.336
SC SAMMARINA MEDICAL SRL	laborator	Constanta, Bd.Mamaia Nr.77	0241.612.364
SC PROVITA 2000 SRL	laborator	Constanta, Str.Primaverii Nr.2	0241.653.041
SC SYNEVO ROMANIA SRL	laborator	Constanta, Bd.Tomis Nr. 145	0241.549.049
SC MEDICAL ANALYSIS SRL	laborator	Constanta, Str.General Manu Nr.58	0241.550.650

ANEXA LA
HCLM NR. 303/2023

ANEXA 10 LA PLANUL DE ANALIZĂ ȘI ACOPERIRE A RISCURILOR

SITUAȚIA PRINCIPALELOR REPERE CULTURALE ȘI A MONUMENTELOR ISTORICE

REPERE CULTURALE CONSTANŢA

Denumire	Adresă	Tel/Fax E-mail/Web	Prezentare generală
Muzeul de Istorie Națională și Arheologie Constanța (MINAC)	Adresa: Piața Ovidiu nr.12, Constanța	Telefon: 0241.618.763 ; 0241.614.562 ; 0341.408.739 www.minac.ro ; www.facebook.com; minaconstanta@gmail.com	- adăpostește însemnate colecții ce ilustrează evoluția teritoriului dintre Dunăre și Marea Neagră, începând din preistorie și până astăzi; - unități subordonate: - Edificiul Roman cu Mozaic Constanța, - Muzeul "„Axiopolis" - loc. Cernavodă, - Muzeul arheologic "Carsium" (muzeul și ruinele orașului vechi) - loc. Hârșova.
EDIFICIUL ROMAN CU MOZAIC	Adresa: Piața Ovidiu nr.12 Constanța	Telefon: 0241.618.763 ; 0241.614.562 ; 0341.408.739	- subordonat Muzeului de Istorie Națională și Arheologie Constanța; - este situat în imediata vecinătate a sediului actual al MINAC și a fost descoperit în timpul unor lucrări edilitare inițiate în anul 1959 și stopate definitiv pentru cercetarea, conservarea și restaurarea importantului monument; - a fost ridicat în contextul unui program urbanistic mai larg între sfârșitul secolului III p.Chr și începutul secolului următor; - mozaicul policrom, elaborat de mesteri mozaicari specializati la începutul sec.IV p.Chr., acoperea inițial o suprafață de aproximativ 2.000 mp, din care astăzi se mai păstrează aproximativ 450 mp., inclusiv fragmentele căzute în a patra încăpere boltită și conservate în situ
Muzeul de Artă Constanța	Adresa: Bd.Tomis nr.82-84, Constanța	muzeuartacta@yahoo.com Telefon/fax: 0241.617.012	- înființat în 1961 cu un patrimoniu modest aparținând vechii pinacoteci a primăriei, muzeul oferă publicului peste un secol din evoluția picturii, sculpturii și graficii românești, încercând în același timp să arate

Denumire	Adresă	Tel/Fax E-mail/Web	Prezentare generală
			și să fixeze prin opere de referință, locul și rolul Dobrogei, al peisajului marin în contextul creației naționale; - dintr-un patrimoniu de peste 7.800 de lucrări sunt expuse aproximativ 1.500, atât la sediul din Constanța, cât și în cele două secții din oraș și județ: - Muzeul de Sculptură "Ion Jalea" Constanța, - Muzeul de Artă "Dinu și Sevasta Vintilă" Topalu.
Muzeul de sculptură "Ion Jalea" Constanța	Adresa: Str.Arhiepiscopiei nr.26, Constanța	Telefon: 0241.618.602	- secție a Muzeului de Artă Constanța; - a fost înființat în 1968 cu 108 lucrări donate de artistul plastic Ion Jalea (1887-1983), a cărui activitate artistică a străbătut peste șapte decenii; - pe 15 iunie 2017, muzeul de sculptură "Ion Jalea" a fost redat circuitului turistic - clădirea a suportat ample lucrări de reparații și modernizare; - maestrul sculpturii românești a abordat toate genurile sculpturii - opere bi - și tridimensionale realizate în piatră, marmură, bronz și gips.
Muzeul de Artă Populară Constanța	Adresa: Bd.Tomis nr.32 Constanța	wwww.muzeuetno.wordpress.com ; www.facebook.com ; muzeuetno@yahoo.com Telefon/fax: 0241.616.133	- muzeu etnografic de cuprindere națională, ilustrează prin structurile sale, unitatea culturii tradiționale din Dobrogea cu acea a celorlalte provincii istorice; - colecțiile muzeului cuprind peste 16.000 de piese etnografice din toată țara; - exponatele sunt grupate pe genuri ale creației artisitice populare și includ: ceramica, icoane pe lemn și sticlă, metal, port popular, scoarțe, țesături, textile, podoabe.
Biblioteca Județeană "I.N. Roman" Constanța	Adresa: Str.Mircea cel Bătrân nr.104A ;	www.biblioteca.ct.ro ; www.facebook.com	-este o structură infodocumentară și culturală de referință a spațiului dobrogean,

Denumire	Adresă	Tel/Fax E-mail/Web	Prezentare generală
		bjconstanta@yahoo.com Telefon: 0241.616.244 ; 0241.616.245 ; Fax: 0241.614.482	fiind singura bibliotecă publică a municipiului Constanța; - în anul 2003 biblioteca primește numele lui Ioan N. Roman (1866-1931), om politic, scriitor și publicist, apărător al drepturilor politice ale dobrogenilor; - inaugurat oficial în 1998, localul are 4 niveluri și o suprafață de 6.900mp - numărul de documente este de peste 674.000 unități; - colecțiile pe suporturi clasice sunt reprezentate de publicații monografice și seriale, manuscrise, documente cartografice, iconografice și audio-vizuale, microfilme și documente electronice (CD-ROM-uri, DVD-uri, baze de date specializate).
Teatrul de Stat Constanța	Adresa: Bd.Ferdinand nr.11 Constanța	www.teatruldestatconstanta.ro ; www.facebook.com; tsct2013@gmail.com Tel: 0241.488.247 ; 0371.442.592	- a fost fondat în ianuarie 1951 și a purtat în timp numele de Teatrul de Dramă si Comedie; - în perioada 2004-2007 instituția a funcționat sub numele "Teatrul Național Constanța", fiind înființată în 2004 prin reorganizarea Teatrului Dramatic "Ovidius" și Teatrului "Fantasio"; - sala de spectacole are o capacitate de 274 locuri.
Teatrul Național de Operă și Balet "Oleg Danovski" Constanța	Adresa: Str. Mircea cel Bătrân nr.97 Constanța	www.tnobconstanta.ro ; www.facebook.com secretariat@tnobconstanta.ro ; operacta@yahoo.com Telefon: 0241.480.300 ; Fax: 0241.615.080	- în 1957 se înființează "Opera Dobrogeană" - instituție care inițial a purtat numele de „Teatrul Muzical"; - în 1978, la inițiativa maestrului coregraf Oleg Danovski ia naștere Ansamblul de Balet Clasic și Contemporan, ca secție de balet a Teatrului de Revistă "Fantasio - instituție care în 1990 își câștigă autonomia, sub numele "Teatrul de Balet Clasic și Contemporan Oleg Danovski" - în 2004 se înființează Teatrul Național de Opera si Balet "Oleg Danovski" prin

Denumire	Adresă	Tel/Fax E-mail/Web	Prezentare generală
			reorganizarea Operei Constanța, a Teatrului de Balet "Oleg Danovski" și a Filarmonicii "Marea Neagră" - sala de spectacole are o capacitate de 431 locuri.
Teatrul pentru Copii și Tineret "Călușul de mare" Constanța	Adresa: Str.Aristide.Karatzali nr.16, sala Elpis Constanța	www.teatruldelamare.ro ; teatruldecopii_cta@yahoo.com Telefon 0241.618.992 ; Fax: 0241.613.606	- în 1956 se înființează Teatrul de Păpuși Constanța; - în 2003, pe structura secției de păpuți a Teatrului Dramatic a luat naștere Teatrul pentru Copii și Tineret - instituție căreia din 2013 i se atribuie denumirea "Călușul de Mare"; - în repertoriul teatrului, pe lângă spectacole de păpuși, apar spectacole de actori cu marionete, spectacole de dans, de mișcare, de pantomimă.
Complexul Muzeal de Științe ale Naturii Constanța	Adresa Acvariu: Bd.Elisabeta nr.1 Constanța, Adresa Complex Muzeal: Bd.Mamaia Nr.255 Constanța	www.delfinariu.ro ; www.facebook.com ; office@delfinariu.ro Twitter @delfinariucmsn ; Instagram @delfinariucmsn Telefon: 0241.481.230 ; 0241.547.055 ; Fax.: 0241.481 236	- este situat în municipiul Constanța, secțiile fiind amplasate în două locații foarte ușor accesibile vizitatorilor, astfel: - Acvariu este situat în vecinătatea Mării Negre, pe faleza Cazinoului din Constanța - Delfinariu, Planetariu, Observatorul Astronomic, Microrezervația și Expoziția de Păsări Exotice și de Decor sunt amplasate pe o suprafață de circa 9 hectare, foarte aproape de stațiunea Mamaia, într-un cadru natural superb ce oferă vizitatorilor posibilitatea de relaxare și agrement.
Delfinariul	Adresa: Bd.Mamaia Nr.255 Constanța	office@delfinariu.ro Telefon: 0241.481.230 ; Fax: 0241.481.236	- și-a început activitatea în 1972, constituind prima formă muzeistică de acest gen din țară și prima din sud-estul Europei la acea dată; - vedetele din ultimii ani au fost Pei Pei (decedat în 2013), Chen Cheng și Ni-Ni - un mascul și două femele, trei delfini aduși în 2010 din China.

Denumire	Adresă	Tel/Fax E-mail/Web	Prezentare generală
Acvariul	Adresa: Bd.Elisabeta nr.1 Constanța	acvariu@delfinariu.ro Telefon: 0241.481.461.461 ; Fax: 0241.481.462	- inaugurat în 1958, a rămas cea mai mare instituție de acest gen din țară; - spațiul expozițional este destinat prezentării expoziției permanente de faună și flora acvatică, dar și expozițiilor temporare cu tematici de biologie și ecologie acvatică.
Planetariul			- înființat în 1969, Planetariul dispune de o cupolă cu diametrul de 8m și o capacitate de 80 de locuri; - în holul Planetariului, poate fi vizitată o expoziție cu tematică de astronomie.
Observatorul Astronomic			- înființat în 1970, observatorul are o cupolă pentru observații astronomice cu un diametru de 5m și un Telescop cu oglindă tip Cassegrain; - are în dotare instrumente astronomice cu care se fac observații astronomice de zi (Soare, pete solare) sau de noapte (Luna, planete, roiuri de stele): luneta tip școală, luneta amator, luneta binoculară Busch; - pe toată durata zilei, în sala de cinema rulează proiecții 3D pentru pasionații de astronomie și nu numai.
Microrezervația			- inaugurată în 1985, Microrezervația se întinde pe o suprafață de aproape 6 ha din care 2 ha reprezintă luciu de apă cu vegetație specifică; - în imediata apropiere se află Expoziția de păsări exotice și de decor; - în spații acoperite, în voliere mari, cu compartimentare adecvată pentru hrană, cuibărit, zbor și repaus pot fi admirate peste 150 de exemplare de păsări exotice.
Muzeul Marinei Române Constanța	Adresa: Bd.Traian nr.53 Constanța	www.fortelenavale.ro;www.facebook.com ; naval.museum@yahoo.com	- expoziția permanentă este organizată pe criteriul tematico-cronologic, în conformitate cu periodizările istoriografiei clasice și are

Denumire	Adresă	Tel/Fax E-mail/Web	Prezentare generală
		Telefon: 0241.619.035 ; Fax: 0241.619.035	patru sectoare distincte - epocile Istorie veche, Istorie medievală, Istorie modernă și Istorie contemporană- - sunt expuse obiecte tridimensionale - basoreliefuri, mulaje după documente epigrafice, monede, lucrări de grafică, obiecte originale cu valoare istorică considerabilă: ancore, amfore romane, machete ce reproduc toate tipurile de nave existente în marina română militară și comercială, de la începuturile ei și până în zilele noastre, instrumente de navigație, documente și fotografii, armament alb și de foc, ancore, elice, lentile de faruri, drapele și pavilioane, tablouri etc.
Muzeul Militar Național "Regele Ferdinand I" - Filiala Constanța	Adresa: Prelungirea Liliacului nr.1-3 Constanța	www.facebook.com ; muzeulmilitarconstanta@yahoo.com Telefon: 0241.674.359 ; 0241.618.154	- subordonat Muzeului Militar Național "Regele Ferdinand I" București; - este dedicat artei militare din Dobrogea și prezintă obiecte de patrimoniu originale foarte valoroase: colecții de arme albe și de foc, din diferite perioade istorice, armament de artilerie și aparate optice, harnașament și uniforme originale, elemente de camuflaj militar și tehnică de transmisiuni etc.
Muzeul Portului Constanța	Adresa: incinta Port Constanța, Dana 0	gvarsami@constantza-port.ro Telefon: 0241.602.590 ; 0241.601.267	- funcționează în clădirea cunoscută, în perioada interbelică, sub numele de Cuibul Reginei sau Pavilionul Regal, amplasată pe fostul dig de intrare în port și care a fost proiectată și realizată de inginerii portului Constanța sub directa îndrumare a lui Anghel Saligny, între anii 1909 – 1910; - muzeul prezintă tradițiile și activitățile portuare din perioada anticului Tomis până în zilele noastre.

Denumire	Adresă	Tel/Fax E-mail/Web	Prezentare generală
Muzeul Academiei Navale Mircea cel Bătrân Constanța	Adresa: Str.Fulgerului nr.1 Constanța	www.anmb.ro Telefon: 0241.653.000	- deschis la 1 februarie 2001, muzeul tezaurizează donații datorate celor care au fost studenți, profesori ai Școlii Navale - Academiei Navale, ori membri ai familiilor acestora; - sunt expuse peste 300 de obiecte originale: documente, uniforme, fotografii și decorații.
Catedrala Arhiepiscopală Mănăstirea "Sfinții Apostoli Petru și Pavel" Constanța	Adresa: Str Arhiepiscopiei nr 25 Constanța	www.catedralatomisului.ro ; www.arhiepiscopiatomisului.ro	- catedrala ortodoxă este situată în zona peninsulară a orașului Constanța și a fost construită în stil neobizantin, din cărămidă presată, după planurile arhitectului Ion Mincu, între 1883-1885; -în parcul ce înconjoară catedrala se află un complex arheologic în care sunt identificate elemente ale vechiului oraș Tomis.
Biserica Romano Catolică "Sfântul Anton de Padova" Constanța	Adresa: Str Nicoale Titulescu nr.11, Constanța	www.sfantul-anton.ro ; prieronim@tiscali.it Telefon: 0241.614.549 ; Fax: 0341.103.219	-biserica a fost declarată monument de arhitectură din anul 1955 și a fost construită între anii 1935-1937, pe locul fostei capele (ridicate în 1885) după planurile și sub îndrumarea arhitectului Romano de Simon din București; - edificiul actual este o bazilică, construită după modelul celor din nordul Italiei, lucrată în cărămidă aparentă, în stil romanic, specific secolului al XIII-lea.
Biserica Greacă "Schimbarea la față" (fosta "Metamorphosis") Constanța	Adresa: Str Mircea cel Bătrân nr.36, Constanța		- este cea mai veche biserică creștină din Constanța; - clădirea din cărămidă și marmură albă adusă din Grecia a fost ridicată între anii 1863-1867 prin contribuția coloniei grecești din oraș; - biserica nu are turle, din cauza restricțiilor impuse de autoritățile otomane (turlele nu trebuiau să depășească înălțimea minaretului geamiei din Constanța);

Denumire	Adresă	Tel/Fax E-mail/Web	Prezentare generală
			- în 1954 a fost declarată monument istoric și inclusă în patrimoniul național; - în prezent are statut de parohie mixtă romano-elenă, slujbele fiind ținute atât în limba română, cât și în limba greacă.
Biserica Armenească "Sfânta Maria" Constanța	Adresa: Str Callatis nr.1, Constanța		- funcționează într-o clădire ridicată în anul 1880 și care a funcționat ca școală pentru copiii comunității armene; - în interior pereții nu sunt pictați - aceștia sunt acoperiți cu icoane de mari dimensiuni; - slujbele din cadrul bisericii se țin în limba armeană clasică, iar oficierea căsătoriilor se ține în limba română.
Moscheea Carol I Constanța	Adresa: Str.Arhiepiscopiei nr.5	www.muftiyat.ro	- monument de arhitectură în stil egiptean-bizantin, cu motive arhitecturale românești și principalul lăcaș de cult musulman din Constanța; - a fost reconstruită în stil maur în anul 1910 la ordinul regelui Carol, pe locul unei geamii mai vechi și este prima construcție din beton armat din România - lângă edificiu se află minaretul cu înălțimea de 47 de metri și cu 140 de trepte în spirală - pe care se ajunge în balconul îngust ce oferă o panoramă a celei mai mari părți a orașului.

SITUAȚIE BAZĂ MATERIALĂ APARȚINÂND D.J.S.T. CONSTANȚA

Nr. Crt.	Denumire Obiectiv	Adresă	Administrator	Descriere	Capacitate
1	Complex Sportiv Tomis, Constanța,	Str. Flămânda nr. 11, Loc. Constanța, Jud. Constanța	Popescu Anastase Telefon 0241639996 0722335099	Construcție S+P+2E. Săli de: gimnastică, box, jocuri de echipă, teren de tenis, dans sportiv, arte marțiale Suprafață teren: 5112.80mp Suprafață construită: 2782 mp	Sală jocuri 50 de locuri în tribună. Spații cazare 66 locuri. Folosirea spațiilor din sălile de sport: box, dans, jocuri, arte marțiale - aprox
2	Sala Sporturilor	B-dul. Tomis 102 - 104, Jud. Constanța	Hanu Iulian Telefon 0241618656 Mobil 0722293121	4100mp: din care construită: 3123mp; sala sport polivalenta S=2806mp	1554 locuri

3	Hotel Sport	Str. Cuza Vodă nr.2, Loc. Constanța, Jud. Constanța	Alina Blebea Telefon 0241617558 Mobil 0722743622	Suprafața totală a terenului este de 1144,56 mp, hotel cu o capacitate de 60 locuri, structura beton armat, suprafața construită 387.09 mp, clădire cu regim de înălțime: S+P+3 E Imobilul este compus din recepție, restaurant cu o capacitate de 50 locuri, terasa cu o capacitate de 100 de locuri. Sala Fitness, saună, centrală termică, 27 camere cu 2 locuri în cameră, 3 apartamente cu 2 locuri.	60 locuri în camere

4	Restaurant Sport	Str. Cuza Vodă nr.28, Jud. Constanța	Marius Sobaru Telefon 0241661071 Mobil 0722990901	Imobilul este amplasat la parterul unui ansamblu de locuințe cu regim de înălțime S+P+4E. Suprafața totală a terenului este 237.22 mp, suprafața utilă fiind 637mp, din care: - Suprafața parter=356mp - Suprafața subsol=281 mp Restaurantul are o capacitate de 90 persoane/serie și mai cuprinde 4 grupuri sanitare și 3 vestiare. Strucura este din beton armat.	90 persoane pe serie

ANEXA LA HCLM NR. 303 / 2023

LISTA MONUMENTELOR ISTORICE DE ARHITECTURĂ DIN MUNICIPIUL CONSTANȚA

Nr. crt.	Denumire	Adresa	Datare	Proprietar	Funcțiune actuală	Stare
1	Farul vechi Carol I	Portul Constanța, dana 0, în larg	1909	CNAPMC	Obiectiv turistic ocazional	Bună
2	Fosta gară maritimă, sediul CNAPMC	Portul Constanța, dana 11-12	1930-1935	CNAPMC	Clădire de birouri	Foarte bună
3	Bursa veche	Portul Constanța, dana 17	1905-1910	CNAPMC	Clădire de birouri	Bună
4	Uzina electrică și sediu SUCURSALA Energetică Port	Portul Constanța, dana 17	1900-1905	CNAPMC	Clădire administrativă	Bună
5	Silozurile Anghel Saligny (3)	Portul Constanța, danele 17-18				
		Silozul nr.1	1904-1909	S.C. Silo-Port SRL-Siloz 1 Sediu-Bursa veche-Dana 17	Depozit de cereale functional	Bună
		Silozul nr.2	1904-1909	S.C Niva Prodcom SRL-Siloz 2 Sediu-între Silozurile 2 și 3-danele 17-18	Depozit de cereale functional	Bună
		Silozul nr.3	1912-1915	S.C Niva Prodcom SRL-Siloz 2 Sediu-între Silozurile 2 și 3-danele 17-18	Depozit de cereale functional	Bună
8	Cișmea	Bd. Tomis, colț cu Bd. Aurel Vlaicu, în incinta Raja-Complex Cișmea	1864	Raja Constanța, Str. Călărași nr. 22-24	Fără funcțiune, obiectiv turistic ocazional	Bună
9	Casa	Str. Vasile Alecsandri 10	1920-1925	Ștefănescu dan Cristian și Cornelia Lygia, București, str. D. Cantemir 18, sc. D, ap. 106	Locuință cu spații comerciale la parter și bar la subsol	Medie-rea

ANEXA LA ... 303 2022

10	Oficiu Romtelecom	Str. Vasile Alecsandri 12	1930-1940	Telekom SA, Bd. Tomis nr. 79-81	Oficiu telefonic, birouri. În conservare, neutilizată	Medie-rea
11	Casa funcției M.A.N.	Str. Arhiepiscopiei nr. 5	Începutul sec. XX	Casa funcției M.A.N., Cazarma 3108. UM 02154, Str. Ștefăniță Vodă nr. 4	Locuință de serviciu MAN	F. bună
12	Bancă, azi sediul BRD Societe Generale	Str. Arhiepiscopiei nr. 9	1920-1930	BRD Societe Generale – în curs de vânzare	Birouri -neutilizată	Bună
13	Palatul Arhiepiscopiei Tomisului	Str. Arhiepiscopiei nr. 23	1924-1931	Arhiepiscopia Tomisului	Birouri	Medie
14	Catedrala Ortodoxă „Sf. Apostoli Petru și Pavel„	Str. Arhiepiscopiei nr. 25	1884-1885	Arhiepiscopia Tomisului	Lăcaș de cult ortodox în funcțiune	Medie
15	Biserica armenească „Sf. Maria„	Str. Callatis 1	1880	Comunitatea armenilor din Constanța	Lăcaș de cult ortodox armenesc, birouri	Medie
16	Casa	Str. Callatis 6	1920	Raica-Dan Mugurel, Str. Călărași nr. 62	Locuință neutilizată, în conservare	Medie
17	Moscheea Carol I	Str. Crângului 1	1910-1912	Muftiatul Cultului Musulman, Str. Bogdan Vodă nr. 75	Lăcaș de cult musulman în funcțiune, obiectiv turistic	Medie
	Ansamblu de două case	Str. Cuza Vodă 30-30A	1906	Finnanciere Black Sea SRL		
18	Casă (P+1 cu spații comerciale la parter)	Str. Cuza Vodă 30	1906	Finnanciere Black Sea SRL	Locuință cu spațiu comercial la parter - neutilizată	Medie-rea
19	Casă (locuință P+1)	Str. Cuza Vodă 30	1906	Finnanciere Black Sea SRL	Locuință neutilizată	Rea
20	„Casa cu lei„, fosta casă Emirzian	Str. Gheorghe Dumitrașcu 1	1898-1902	SC Monsson Trading SRL, str. N. Titulescu 14	În conservare, neutilizată, șantier la interior	Medie-rea

21	Casă	Str. Dragoș Vodă nr. 8	Începutul sec. XX	Aiftincai Lucian, str. Ion Rațiu, nr. 196, Bl. MS3A, sc. C, ap. 25	Locuință, neutilizată	Rea
22	Farul „Genovez„	Bd. Elisabeta intersecția cu Str. Remus Opreanu	1860-1861	Primăria mun. Constanța, Bd. Tomis nr. 51	Obiectiv turistic, fără acces public în interior	Medie-bună
23	Casă	Bd. Elisabeta nr. 3	1902	Belcin Irimia și Valeria, Cătea Alexandru	Locuință	Medie
24	Cazino	Bd. Elisabeta nr. 4	1910	Primăria mun. Constanța, Bd. Tomis nr. 51	Șantier consolidare, restaurare	Medie
25	Casa Bărzănescu	Bd. Elisabeta nr. 5	1900	Parter-Cocor-Petcu Argintina-Aleea Garofiței 7 Etaj-SC Sanmarina SA-Șos. Mangaliei nr. 74	Parter-birouri Etaj-neutilizat	Medie-rea
26	Casa Cănănău	Bd. Elisabeta nr. 7	1913-1926	RA Protocolului de Stat București	Restaurant	Bună
27	Casa Zottu	Bd. Elisabeta nr. 9	1904	Paul Stamate, str. Sarmisegetuza nr. 16		Bună
28	Casa	Bd. Elisabeta nr. 15	Începutul sec. XX	Dobrin Ion și Zoica Constanța, AFI SRL (RAEDPP)	La parter-consulat La etaj-locuințe	Medie
29	Casa Șomănescu, azi sediu Cosena SA	Bd. Elisabeta nr. 17	1903	SC Cosena SA	Sediu de firmă	F. bună
30	Casa N. Pilescu, azi reședința arhiepiscopală	Bd. Elisabeta nr. 21	1903	Arhiepiscopia Tomisului	Locuință se serviciu	Bună
31	Casă	Str. George Enescu nr. 6	Începutul sec. XX	Ibram Resat	Locuință	Medie
32	Casă	Str. George Enescu nr. 6	Începutul sec. XX	AFI SRL+Stan Eugenia și Anghel	Locuință	Medie-rea
33	Geamie	Str. Farului, nr. 22A	1870	Muftiatul Cultului Musulman din România	Lăcaș de cult musulman funcțional	Medie

ANEXA LA HCLM NR. 303/2023

34	Casă	Bd. Ferdinand nr. 16	Începutul sec. XX	Bistrae Gily, str. Remus Opreanu, nr. 10A, bl. I3, ap. 4	Locuință	F. bună
35	Biserica „Sf. Gheorghe„	Str. Nicolae Iorga nr. 12	1905-1911	Parohia Sf. Gheorghe	Lăcaș de cult ortodox funcțional	Medie-bună
36	Casă	Str. Karatzali Aristide 7	1890	Bărbulescu Marius, str. Ștefan cel Mare 18, în curs de vânzare	PV recepție restaurare 2023-sediu de firmă	F. bună
37	Teatrul Elpis (Teatrul pentru copii și tineret)	Str. Karatzali Aristide 16	1898	Comunitatea elenă Elpis	Teatru pentru copii, birouri comunitatea elenă	Medie-rea
38	Casa avocat Traian Bellu	Str. Mihail Kogălniceanu 15	1930	SC Eurosantis SRL, str. Cașin nr. 2, bl. G5B, ap. 19	Hotel, funcțional	F. bună
39	Vila Constantinidi	Str. Mihail Kogălniceanu 22	1905	Inspectoratul Școlar Județean, str. M. Eminescu nr. 11	Birouri	Medie-rea
40	Casa	Str. Lahovari Ion nr. 2	1905	SC Fast Freight SRL, Bd. Mamaia nr. 13	Pensiune funcțională	F. bună
41	Biserica „Adormirea Maicii Domnului„	Str. Lahovari Ion nr. 18	1905-1911	Parohia Adormirea I	Lăcaș de cult ortodox funcțional	Bună
42	Casa	Str. Marc Aureliu nr. 10	1913	Coman George Florin, str. Ștefan Greceanu 11, București	Locuință în conservare, neutilizată	Rea
43	Biserica „Sf Împărați Constan și Elena„	Str. Ștefan Mihăileanu nr. 66	1934-1937	Parohia „Sf Împărați Constan și Elena„	Lăcaș de cult ortodox funcțional	Medie
44	Casa	Str. Mircea cel Bătrân nr. 5	Începutul sec. XX	Comodat SC Club Royal	Club, restaurant	Medie
45	Casa	Str. Mircea cel Bătrân nr. 30	1897	AFI SRL (RAEDPP)	Locuințe	Rea
46	Biserica „Schimbarea la față„ fosta	Str. Mircea cel Bătrân nr. 36	1947	Parohia „Schimbarea la față„	Lăcaș de cult ortodox funcțional	Medie

	biserică greacă „Metamorphosis„					
47	Casa	Str. Negru Vodă, nr. 8	Începutul sec. XX	Burcin Simona, Pîslaru Cristina-București Danciu Lucian și Cristina-Constanța	Locuințe	Medie
48	Sediul Comandamentului Marinei Militare	Str. Remus Opreanu, nr. 13	1924	Comandamentul Marinei Militare, Cazarma 477	În șantier pentru consolidare, restaurare	Medie
49	Casa cu bowindouri	Piața Ovidiu nr. 4	1913	Marinescu Antonella, str. Decebal nr. 52	Locuință cu spațiu de alimentație publică la parter	Bună
50	Casa	Piața Ovidiu nr. 6	1890	Ionescu Roxana și Ionescu Rodica	Locuință cu spațiu comercial la parter	Bună
51	Muzeul de Istorie Națională și Arheologie fostul Palat Comunal	Piața Ovidiu nr. 12	1913-1921	Consiliul Județean Constanța	Muzeu funcțional	Medie
52	Internatul Colegiului Național Pedagogic „Constantin Brătescu„	Str. Răscoala din 1907, nr. 44-46	1910-1914	Colegiul Național Pedagogic „Constantin Brătescu„	Internat elevi, săli de curs	Medie
53	Fost hotel, azi Banca Națională Filiala Constanța	Str. Revoluției din 22 decembrie 1989, nr. 1	1913	Banca Națională Filiala Constanța	Birouri	F. bună
54	Casa Teodorou Rousou	Str. C. A. Rosetti, nr. 6	1887	Chiriac Iulian, str. Pescarilor nr. 36	În șantier pentru consolidare, restaurare	Rea
55	Casa de piatră, fosta Casă Alleon	Str. C. A. Rosetti, nr. 7	1882-1884	SC Ametist Trade SRL În curs de vânzare	Birouri în conservare, neutilizată	Medie-rea
56	Vila „Georgescu„	Str. Sarmisegetuza nr. 40	1920	Roman Iustin și Roman Greta, Str. Costache Stamati nr. 9	PV recepție consolidare, restaurare, extindere 2023-birouri, locuințe	F. bună

ANEXA LA HCLM NR. 303/2023

57	Casa	Str. Siretului, nr. 4	Sf. sec. XIX	AFI SRL, Tudoran Paula	Locuință	Medie-rea
58	Casa	Str. Sulmona, nr. 10	1890	Ion Dragoș-Amsterdam, Iordache Gabriel, Dragu Rica, Ivaniuc Eugenia	Locuințe	Medie
59	Grădinița nr. 16	Str. Sulmona, nr. 19	Sf. sec. XIX	Primăria mun. Constanța-AFI SRL	Grădinița de copii	Medie -rea
60	Biserica „Sf. Nicolae„	Str. Maior Șonțu, nr. 7	1890	Parohia „Sf. Nicolae„	Lăcaș de cult ortodox funcțional	Medie
61	Hanul Balcan	Str. Ștefan cel Mare, nr. 84	Începutul sec. XX	Ion Constantin (2021)	Fost restaurant, în conservare, neutilizat, în curs de proiectare pentru consolidare	Medie
62	Casa	Str. Teodorescu Vlahu Ion, nr. 10	Sf. sec. XIX-începutul sec. XX	Vasile Țipa	Locuință	Rea
63	Fost hotel	Str. Nicolae Titulescu, nr. 7	1909	Consal Trade SRL, Giurgiu, str. Vasile Alecsandri, nr. 11, administrator Marcela Mohanu	Foste birouri, neutilizată	Bună
64	Hotel „Intim„	Str. Nicolae Titulescu, nr. 9	1906-1909	DGN-Romag SRL, str. Dr. N. Sadoveanu, nr. 25, administrator Pîndichi Cristian	Fost hotel, neutilizat, în curs de restaurare, consolidare	Rea
65	Biserica catolică „Sf. Anton„	Str. Nicolae Titulescu, nr.11	1937-1938	Parohia romano-catolică „Sf. Anton„	Lăcaș de cult catolic, funcțional	Medie
66	Casa	Str. Nicolae Titulescu, nr.12	1926	Voinea Cornelia, Stoica Silvia, AFI SRL	Locuințe	Medie
67	Casa	Str. Nicolae Titulescu, nr.17	Sf. sec. XIX	Consiliul Județean Constanța, administrator Arhiepiscopia Tomisului	Cămin și seminar otodox	Medie -rea
68	Casa Manicatide	Str. Nicolae Titulescu, nr.34	1899	Andrei Muntmark, str. Română, nr. 32	Foste birouri, în curs de restaurare, consolidare	Medie -rea

69	Muzeul de Artă Populară, fosta Poșta veche	Bd. Tomis, nr. 32	1806	Primăria Municipiului Constanța	Muzeu în funcțiune	Rea
70	Geamia Hunchiar	Bd. Tomis, nr. 41	1802	Muftiatul Cultului Musulman din România	Lăcaș de cult musulman	Medie
71	Muzeul de Artă, clădirea veche, fosta școală	Bd. Tomis, nr. 82	1893	Consiliul Județean Constanța, administrator Muzeul de Artă	Muzeu în funcțiune	Bună
72	Casa	Bd. Tomis, nr. 86	1911	Caradima Stere, str. Siretului 17	Dispărută , în curs de declasare la Ministerul Culturii	Colaps
73	Casa „Ion Bănescu„	Bd. Tomis, nr. 110	1910-1930	Consiliul Județean Constanța, Centrul Cultural Județean „Teodor Burada„	Săli de curs, birouri, în prezent nefuncțională, necesită consolidare	Medie -rea
74	Casa	Str. Traian, nr. 17	Sfârșitul sec. XIX	AFI SRL	Locuință	Rea
75	Colegiul Național „Mihai Eminescu„	Str. Traian, nr. 19	1906-1908	Primăria Municipiului Constanța	Colegiu, funcțional	Medie
76	Cercul Militar, fosta Prefectură	Str. Traian, nr. 29	1903-1904	M.A.N., U.M. 02132	În șantier pentru consolidare	Bună
77	Tribunalul Constanța, fosta Reședință Regală	Str. Traian, nr. 31	1904-1906	Tribunalul Constanța	Curtea de apel, în funcțiune	Bună
78	Tribunalul Constanța	Str. Traian, nr. 33	1908-1912	Tribunalul Constanța	Tribunal, în funcțiune	Bună
79	Muzeul Marinei Române, fosta Școală de Marină	Str. Traian, nr. 53	1908-1909	Muzeul Național al Marinei Române, M.A.N. – UM 02140	Muzeu, în prezent parțial închis, necesită consolidare	Medie-rea
80	Casa Zafirios Kyryakos	Str. Ecaterina Varga, nr. 21	1894	Vasilescu Constantin, Baubec Remzie	Locuințe	Medie-rea
81	Casa	Str. Ecaterina Varga, nr. 23	1884	AFI SRL, Ilie Săndel, Brun Dumitra	Locuințe	Rea
82	Vila	Str. Vântului, nr. 6	1912	AFI SRL	Locuințe	Rea

83	Vila Mihail G. Sutzu	Str. Krikor Zambaccian, nr. 1	1899	Ichim Theodor Lucian	Locuință neutilizată	Rea
84	Vila Regală, azi Club Castel	Stațiunea Mamaia	1926	SC Mamaia SA	Fost club, neutilizat	Rea
85	Ansamblul Cazino Mamaia	Stațiunea Mamaia	1935-1935			
86	Pavilion central-restaurant	Stațiunea Mamaia	1934	SC Mehmetoglu SRL, bd. Ferdinand 53, bl. A8, ap. 71 SC Best Hotels& Tours SRL	Fost restaurant, club, neutilizat	Medie-rea
87	Corpuri laterale cu cabine	Stațiunea Mamaia	1935	Zona Sud: SC Mehmetoglu SRL Zona Nord: SC Best Hotels& Tours SRL	Hotel sezonier	Medie
88	Pod cu bar maritim	Stațiunea Mamaia	1935	Fost SC Litoral SA (în lichidare)	În prezent în conservare pe plaja extinsa. Neutilizat	Rea
89	Hotel Rex Mamaia Monument istoric de importanță națională	Stațiunea Mamaia	1938	SC Rex Mamaia SA București, str. Gheorghe Manu, nr. 1-în curs de lichidare judiciară	Fost hotel, în prezent închis, nefuncțional	Medie

ANEXA LA
HCLM NR. 303 / 2023

ANEXA 11 LA PLANUL DE ANALIZĂ ȘI ACOPERIRE A RISCURILOR

SITUAȚIA INSTITUȚIILOR DE ÎNVĂȚĂMÂNT DIN MUNICIPIUL CONSTANȚA

Rețeaua unităților de învățământ preuniversitar de stat (2022-2023)

crt.	Unitatea de învățământ cu personalitate juridică	Unitatea de învățământ fără personalitate juridică arondată
1	Grădinița cu program prelungit "Robotel" Constanța Constanța, bd. Mamaia nr.197, cod 900565 tel:0720-521331;	Grădinița cu program normal Nr.59 Bilingvă Româna-Italiană Constanța,str.Flămânda,nr.58, cod 900600 tel :0720-521331;
2	Grădinița cu program normal "Zubeyde Hanim" Constanța Str. Delfinului nr.2, cod 900347 tel:0341-440058; fax:0341-440058;	Grădinița cu program normal "Tom Degețel" Constanța Str. Delfinului nr.2, cod 900347 tel:0341-439650
3	Grădinița cu program normal "Tom Degețel" Constanța, str.Cap. Dobrilă Eugeniu nr.14, cod 900502 tel:0341-440016 fax:0341-440016	
4	Grădinița cu program prelungit "Căsuța de Turtă Dulce" Constanța, al. Dealului nr.1, cod 900482 tel:0341-439654; fax:0341439654	Grădinița cu program prelungit "Norocel" Constanța, str. Iasomiei nr.3, cod 900413 tel:0341-422221;
		Creșa numărul 5 „Lumea Poveștilor„ Constanța, Aleea Mimozelor nr. 4
5	Grădinița cu program prelungit "Gulliver Constanța, str.B.P.Hașdeu nr.98, cod 900388 tel:0341-440048; fax.0341-440048;	
6	Grădinița cu program prelungit "Lumea Copiilor" Constanța, al. Pelicanului nr.2, cod 900138 tel: 0341-440049	Creșa numărul 13 „Fluturașii„, Constanța, Aleea Pelicanului nr.3, Bl AV29
7	Grădinița cu program prelungit "Lumea Poveștilor" Constanța, str. Solidarității nr.8, cod 900294 tel:0341-440047; fax:0341-440047;	Creșa numărul 18 „Albă ca Zăpada„, Constanța, Aleea Cutezătorilor nr.7, Bl AV29
8	Grădinița cu program prelungit "Mugurel" Constanța, al. Fragilor nr.7, cod 900427 tel:0341-440043; fax:0341-440043	Creșa numărul 1 „Delfinașul„, Constanța, Aleea Adamclisi nr.1

ANEXA LA HCLM NR. 303 / 2022

9	Grădinița cu program prelungit nr.33 Constanța, str. Prelungirea Liliacului nr.12, cod 900062 tel:0341-440033; fax:0341-440033	
10	Grădinița cu program prelungit "Dumbrava Minunată" Constanța, str.Progresului nr.7, cod 900070 Tel:0241-689632;	
11	Grădinița cu program prelungit 2 Pitici Constanța, str. Alba Iulia nr.5, cod 900228 tel:0341-439643;	Grădinița cu program normal nr.29 Constanța, str. Alba Iulia nr.5, cod 900228 tel:0341-439643;
12	Grădinița cu program prelungit nr.42 Constanța, bd.1 Mai nr.48, cod 900123 tel:0341-427411;	Gradinița cu program normal nr.22 Constanța, str. Școlii nr.l, cod 900124 tel:0341-440022; fax: 0341-440022
13	Grădinița cu program prelungit nr.44 Constanța, str. Labirint nr.52, cod 900271,teI:0341-427404; fax: 0341427404	Creșa „Licuricii„, Constanța, bd. I.C.Brătianu nr. 50
14	Grădinița cu program prelungit. nr.45 Constanța, str. Unirii nr.68, cod 900540 tel:0341-440045;fax:0341-440045	
15	Grădinița cu program prelungit "AZUR" Constanța, str. Aluniș nr,2 bis, cod 900341 tel:0341-440046;	
16	Grădinița cu program prelungit nr.53 Constanta, bd.l Mai nr.101-103, cod 900096 tel:0341-440053; 0771-542456; fax:0341-440053	
17	Grădinița cu program prelungit nr.57 Constanța, sos. Mangaliei nr.74, cod 900116 tel:0341-440057 fax:0341-440057	
18	Grădinița cu program prelungit nr.8 Constanța, al. Lăcrămioarelor nr.2, cod 900643 tel:0341-439648; fax:0341-439648	Grădinița cu program normal nr.26 Constanța, str. Banu Mihalcea nr.181, cod 900532 tel:0341-422221

19	Grădinița cu program prelungit nr.6 Constanța, str. Mălinului nr.5, cod 900597 tel:0341-438242	Creșa numărul 2 „Căsuța Spiridușilor„, Constanța, Aleea Mălinului nr.4
20	Grădinița cu program prelungit "Perluțele Mării" Constanța, str. Mihai Viteazu nr.56, cod 900682 tel:0341-439652; 0241-485009;	
21	Grădinița cu program prelungit "Steluțele Mării" Constanța, str. Corbului nr.2, cod 900287tel:0341440036; fax:0341-440036	
22	Grădinița cu program prelungit nr.10 Constanța, al. Topolog nr.6, cod 900264 tel:0341-439651; fax:0341-439651	
23	Școala gimnazială nr. 33 "Anghel Saligny" Constanța, str. Narciselor nr.2, cod 900064 tel:0341-427406; fax:0341-427406	Grădinița cu program normal nr.40 Constanța, str. Progresului nr.11, cod 900070 tel:0341-427406; fax:0341-427406;
24	Școala gimnazială nr. 40 "Aurel Vlaicu" Constanța, al. Pelicanului nr.2a, cod 900138 tel:0341-427409; fax:0341-427409;	Grădinița cu program normal nr.34 Constanța, str.Ion Ionescu Brad nr.6, cod 900153; tel:0341-440034; fax:0341-427403
25	Școala gimnazială nr. 12 "B.P. Hașdeu" Constanța, str.B.P.Hasdeu nr.98, cod 900388 tel:0341-405840;0241-553000;fax:0341-405840	
26	Școala gimnazială nr. 3 "Ciprian Porumbescu" Constanța, str. Ciprian Porumbescu nr.3a, cod 900539 tel:0341-405833; fax:0341-405833	
27	Școala gimnazială nr. 23 "Constantin Brâncoveanu" Constanța, str. Dezrobirii nr.82, cod 900372 tel:0341-405843; fax:0341-405843;	Gradinița cu program normal "Mica Sirenă" ; Constanța, str Constantinescu Paul nr.5, cod 900371 tel: 0341440052; fax:0341-405843; Grădinița cu program normal "Delfinii Jucăuși" Constanța, str. Dezrobirii nr.82, cod 900372 tel: 0341-440052; fax:0341-405843;

28	Școala gimnazială nr. 28 "Dan Barbilian" Constanța, str. Decebal nr. 15, cod 900665 tel:0341-405847; fax:0341-405847	
29	Școala gimnazială nr. 38 "Dimitrie Cantemir" Constanța, str. Căp.Dobrilă Eugeniu nr.12, cod 900494 tel:0341-405851; fax:0341-405851;	Școala gimnazială nr. 14 Constanța, str. Dumbrăveni nr. 2, cod 900002, tel 0241696856, fax 0241696853 Grădinița cu program normal nr. 39 Constanța, str. Dumbrăveni nr. 2, cod 900002, tel 0241696856, fax 0241696853
30	Școala gimnazială nr. 43 "Ferdinand" Constanța, str. Unirii nr.22, cod 900524 tel:0341-405853; fax:0341-405853	Grădinița cu program normal nr.30 Constanta, str. Unirii nr.22, cod 900524 tel:0341-440030, fax:0341-405853,
31	Școala gimnazială nr. 30 "Gheorghe Tițeica" Constanța str. Flămânda nr.13, cod 900600; tel:0341-405849; fax:0341-405849;	Grădinița cu program normal "Hensel și Gretel" Constanța, str. Radu Calomfirescu nr.11, cod 900627 tel:0341-440018; fax:0341-405849
32	Școala gimnazială nr. 22 "I.C. Brătianu" Constanța, str. Răzvan Vodă nr.6, cod 900227 tel:0341-439640; fax:0341-439640	
33	Școala gimnazială nr, 24 "Ion Jalea" Constanța Constanța, str. Griviței nr.70, cod 900703 tel:0341-405844;fax:0341-405844	Grădinița cu program normal nr.24 Constanța, str. Anghel Saligny nr.2, cod 900705 tel: 0341-427410; fax:0341-405844
34	Școala gimnazială nr. 17 "Ion Minulescu" Constanța, str.Meșterul Manole nr. 18, cod 900023 tel:0341-427408; fax:0341-427408;	Grădinița cu program normal"Abracadabra" Constanța, str.Meșterul Manole nr.18, cod 900023 tel: 0341-440055; fax:0341-427408;
35	Școala gimnazială nr. 18 "Jean Bart" Constanța, str. Ioan Ursu nr.51a, cod 900057 tel:0341-427407; fax:0341-427407;	Grădinița cu program normal nr.37 Constanța, Șos. din Vii, nr.39, cod 900058 tel:0341-440037; fax:0341-427407;
36	Școala gimnazială nr. 29 "Mihai Viteazul" Constanța, str.Cișmelei nr.13, cod 900482 tel: 0341-405848; 0241-670677 fax:0341-405848	
37	Școala gimnazială nr. 10 "Mihail Koiciu" Constanța, str.Izvor nr.26, cod 900339 tel:0341-439635; fax:0341-439635;	Grădinița cu program normal nr.35 Constanța, str. Izvor nr.25, cod 900339 tel:0341-439635; fax:0341-439635

38	Școala gimnazială nr. 39 "Nicolae Tonitza" Constanța, str. Solidarității nr.8, cod 900294 tel:0341-405852; fax:0341-405852	
39	Școala gimnazială nr.16 "Marin Ionescu Dobrogianu" Șos. Mangaliei nr.103, cod 900111; tel:0341-405841; fax:0341-405841;	Grădinița cu program normal "Năsturel" Constanța, Șos. Mangaliei nr.89, cod 900111 tel:0341-405841; fax:0341-405841
40	Școala gimnazială nr.37 Constanța, str.Arcului nr.8, cod 900004 tel:0341-427405; fax:0341-427405	
41	Școala gimnazială nr.8 Constanța, str.I.C.Brătianu nr.68, cod 900263 tel:0341-405838; fax:0341-405838	
42	Școala gimnazială nr. 6 "Nicolae Titulescu" Constanța, str. Cameliei nr.2, cod 900409 tel :0341-405836; fax: 0341-405836;	Grădinița cu program normal "Căsuta Poveștilor" Constanța, str. Cameliei nr.2, cod 900409 tel:0341-440025; fax: 0341-405836;
43	Școala gimnazială nr. 7 "Remus Opreanu" Constanța, str.Adamclisi nr.4, cod 900455 tel:0241-554303; 0341-405837; fax:0241-554303	
44	Colegiul comercial "Carol 1" Constanța, str.Decebal nr.15, cod 900665 tel:0241-617119; 0241-611800; 0341-405802; fax:0241-611800;	
45	Colegiul național de arte "Regina Maria" Constanța, Bd,Lăpușneanu Nr.ll, cod 900196 tel:0341-405829; 0241-636859; fax:0241-636859;	
46	Colegiul național "Mihai Eminescu" Constanța, str.Traian nr.19, cod 900743 tel:0341-405826; 0241-617514; fax:0241-617514;	Grădinița cu program normal nr.16 Constanța, str.Sulmona nr.19 tel:0341-405826; fax:0241-617514

ANEXA LA HCLMC 303/2022

47	Colegiul național "Mircea Cel Bătrân" Constanța, str.Ștefan cel Mare nr.6, cod 900726 tel:0341-405800, 0341-405801 fax:0341-405801	
48	Colegiul național pedagogic "Constantin Brătescu" Constanța, str,Răscoalei din 1907 nr.42, cod 900727 tel:0241-616434; 0341-405805; 0341-405804; fax:0241615994	
49	Colegiul național militar "Alexandru Ioan Cuza" Str. Dezrobirii, nr.80 tel:0241-667045; fax:0241-620978	Grădinița cu program prelungit „Căluțul de mare„ Constanța, str. Fulgerului nr. 1, tel 0341456162, fax 0341456162
		Grădinița cu program prelungit „Pescăruș„ Mangalia, str. Portului, nr. 13, tel 0341456162, fax 0341456162
50	Liceul de marină Constanța, șos. Mangaliei, nr. 126 tel:0241-516620 fax:0241-516620	
51	Liceul energetic Constanța, bd.Mamaia nr.284, cod 900552 tel:0341-405808; fax:0341-405808	
52	Liceul tehnologic "Pontica" Constanta, bd.I.C.Brătianu nr.248, cod 900316 tel:0341-402205; fax: 0341-402206	
53	Liceul tehnologic "Tomis" Constanța, Bd.Tomis Nr.153, Cod 900652 Tel:0341-405810; 0341-405811; Fax:0341-405810	
54	Liceul Tehnologic "C.A.Rosetti" Bd. 1 Mai Nr.44, Fax:0341-405814	-Grădinița "Rosetti" Constanța, Bd. 1 Mai nr.44, cod 900123 tel:0341-405815 fax:0341-405814
55	Liceul tehnologic "Gheorghe Miron Costin" Constanța, bd.Aurel Vlaicu nr.86, cod 900137 tel:0341-427402; 0241-588759; fax:0241.588759;	

56	Liceul tehnologic "Dimitrie Leonida" Constanța, str. Aleea Pelicanului nr.2, cod 900138 tel:0241-516840; 0341-427401; fax:0341-427401;	
57	Liceul economic "Virgil Madgearu" Constanța, Al.Melodiei nr.3, cod 900478 tel:0341-405824; 0241-556406; fax:0241-556406;	
58	Liceul teoretic "George Emil Palade" Constanța, str.Nicolae Iorga nr.87, cod 900587 tel:0241-662698; 0341-405828 fax:0241-662698	Școala gimnazială nr. 11 "Dr. Constantin Angelescu" Constanța, str.Călărași nr.48, cod 900189 tel:0341-405839; fax:0341-405839
		Grădinița cu program normal nr,23 Constanța, str. Călărași nr.48, cod 900189; tel:0341-405839; fax:0341-405839
59	Liceul tehnologic "Gheorghe Duca" Constanța, str.Vifor Haiducul nr.34, cod 900317 tel:0341-405806, 0241-558754; fax:0341-405806;	- Școala gimnazială "Marin Sorescu" Constanța, str.Mihu Copilu nr.1, cod 900317 tel:0341-439638, 0241-581906; fax:0341-439638;
		-Școala gimnazială nr. 31, Constanța, Șos I.C.Brătianu, nr. 141, tel: 0341439641.
		-Grădinița cu program normal nr. 31, Constanța, str. Bradului, nr. 31, tel: 0341440031
60	Liceul tehnologic de electrotehnică și telecomunicații Constanța, bd.Al.Lăpușneanu nr.15, cod 900196 tel:0341-405813 fax:0341-405813	
61	Liceul tehnologic "Ioan N. Roman" Constanța, str.Cuza Vodă nr.80, cod 900697 tel:0241-617920 fax:0241-617920	
62	Liceul cu program sportiv "Nicolae Rotaru" Constanța, str.Ion Corvin nr.2 tel:0341-405820 fax:0341-405821	
63	Liceul teoretic "Decebal"	Școala gimnazială "Dimitrie Știubei" Constanța, al.Fragilor nr.1, cod 900427 tel:0341-101480, tel:0341-405825;

303/2023

	Constanța, str.Grădiniței nr.4 tel:0341-405825; fax:0341-405825;	Grădinița cu program normal "Flipper" Constanța, al. Grădiniței nr.4 tel:0341-405825 fax:0341-405825
64	Liceul teoretic "George Călinescu" Constanța, str.Cpt.D.Eugeniu nr.6, cod 900494 tel:0341-405818; 0241-642397; fax:0241-553588;	
65	Liceul teoretic "Lucian Blaga" Constanța, al.Mărțișorului nr.3-5, cod 900102 tel:0241-589556; 0341-405830; 0241-674059; fax:0241-589556; 0341405830	
66	Liceul teoretic "Ovidius" Constanța, str.Basarabi nr.2, cod 900710 tel:0341-405816; fax:0341-405816;	
67	Liceul teoretic "Traian" Constanța, str.Traian nr.55, cod 900720 tel:0341-405827; fax:0241-614070	
68	Seminarul teologic ortodox "Sfântul Cuvios Dionisie Exiguul" Constanța, bd.Tomis nr.153 tel:0769-223112; fax:0341-170468	Grădinița cu program normal nr.51 Constanța, str.Badea Cârțan nr.8, cod 900507; tel:0341-440051;
69	Clubul sportiv școlar nr. 1 Constanța, str. Pictor Nicolae Grigorescu, nr. 32 tel: 0241-695777, 0241-543172, fax:0241-543172	
70	Palatul Copiilor Constanța, str. Soveja, nr. 17, tel. 0241694427, fax 0241694427	
71	Centrul școlar pentru educație incluzivă "Delfinul" Constanța, str. Semănătorului nr.8, cod 900389 tel:0241-514123 sau 0241-514122 fax:0241-514122	
72	Centrul școlar pentru educație incluzivă "Maria Montessori" Constanța, str.Nicu Mandai nr.15, cod 900227	

	tel:0241691731, fax:034144043	
73	Școala militară de maiștri militari a Forțelor Navale „Amiral Ion Murgescu„, str. Dezrobirii, nr. 80, tel: 0241620978	
74	Universitatea Ovidius Constanța, Bd. Mamaia, nr. 124, tel. 0241606407, fax 0241606467	Colegiul Universității Ovidius Constanța, Bd. Mamaia, nr. 124, tel. 0241606424

ANEXA LA HCLM NR. 303 / 2023

Rețeaua unităților de învățământ particular (2020-2021)		
Nr. crt.	Unitatea de învățământ cu personalitate iuridică	Unitatea de învățământ fără personalitate juridică (arondată)
1	Grădinița "La Nouvelle Generation" Constanța, str. Topraisar nr. 28, cod 900197 tel:0768660727;	
2	Grădinița "Tom și Jerry Junior" Constanța, str. Vânători nr.55, cod 900363 tel:0241-661910; fax:0241-661910;	
3	Grădinița "Adia Kindergarden" Constanța, str. I.L.Caragiale nr.106, cod 900224 tel:0726-444979;	
4	Grădinița "Căsuța din padure" Constanța, str. Ion Ursu nr.24, cod 900057 tel:0728-322403; 0241-684677;	
5	Grădinița cu program prelungit "Comenius" Constanta, str. Poporului nr.82, cod 900205 tel:0241-518981; gradinita.comenius@yahoo.com	
6	Grădinița "Gamex" Constanța, str. Răscoalei 1907 nr.40, cod 900675 tel:0241-690933;fax:-; officegamex@yahoo.com	
7	Grădinița cu program prelungit "Piticot" Constanța, bl. Mamaia nr 284, cod 900552 tel:0726-770077; rainbow_constanta@yahoo.com	
8	Grădinița "Mini London" Constanța, str. Mihai Vitezu nr.118, cod 900600 tel:0737-150816; 0241-485080; info@minilondon.ro	

9	Grădinița cu program prelungit "Little Kids" Constanța, str. Străjerului nr.32, cod 900204 tel:0735-335727; gradinitalittlekids@yahoo.com	
10	Grădinița cu program prelungit "Green Land" Constanța, str. Pescăruș nr.55, cod 900534 tel:0724-316076; belustela@yahoo.com	
11	Grădinița cu program prelungit "Kițy Bițy" Constanța, str. I.C.Brătianu nr.146, cod 900224 tel:0722-246393;	
12	Grădinita "Santa Maria Del Mar" Constanța, str.Ion Rațiu nr.27	
13	Școala gimnazială "Petre Ispirescu" Constanța, al. Universității nr.40, cod 900470 tel:0241-520211; 0726-684738; fax:0241-520211; secretariat@scoalapetreispirescu.ro	
14	Școala primară "School Of London" Constanța, str. Eroilor, nr., cod tel:0737-150816; 0241-485080;	
15	Școala primară "Noua Generație" Constanța, str. Viceamiral I.Murgescu nr.33, cod 900540 tel:0241-510531;0744-345559; scoalanouageneratie@gmail.com	
16	Școala "Sf.Martiri Brâncoveni" Constanța, bd.1 Mai nr.44, cod 900111 tel:0241-699149; 0726-309556; fax:0341-813235; scoala_brancoveneasca@yahoo.com	
17	Școala gimnazială "Spectrum" Constanța, bd. AI. Lăpușneanu nr.101, cod 900396 tel:0241-693262; 0341-711400; 0765-527702; fax:0341-711400; info@constanta.spectrum.ro	

803/2023

18	Școala primară "Colibri" Constanța, str. Docherilor nr.22, cod 900628 tel:0722-364477; 0241-550050; office@gradinitacolibri.ro	Grădinița "Colibri" Constanța, str. Docherilor nr.22 tel:0722-364477; 0241-550050;
19	Școala gimnazială "Wilhem Moldovan" Constanța, str. Eliberării nr. 1A, cod 900292 tel:0744-848894; 0743-094656; fax: 0341-818427; scoalawmoldovan@yahoo.com	
20	Liceul teoretic "Educational Center" Constanța, aleea Capidava nr.3, cod 900456 tel: 0241-647745; 0724-881881; fax.:0241-613400, office@cambridgeconstanta.ro	
21	Liceul teoretic internațional de informatică Constanța, bd. Tomis nr.153, cod 900647 tel:0241-665083; 0241-545627; info@ichc.ro	
22	Liceul tehnologic Ucecom "Spiru Haret" Constanța, str. Mircea cel Bătrân nr.148, cod 900642 tel:0241-638046; 0722-706525; fax: 0241-638046; ucecomconstanta@yahoo.com	
23	Liceul tehnologic "Concord" Constanța, str. Nicolae Iorga nr.4, cod 900622 tel:0241-554020; 0762-353977; fax:0241-554020; liceulconcord@yahoo.com	
24	Școala postliceală "Dr.I.Cantacuzino" Constanța, str. Fragilor nr.1, cod 900427 tel:0723-387869; sf.theodora@hotmail.com	
25	Școala postliceală "Henri Coandă" Constanța, str. Unirii 33-34, cod 900409 tel:0341-803338; 0743-144336; henricoanda.constanta@yahoo.ro	
26	Școala postliceală "Hipocrate" Constanța, str. Cișmelei nr. 16, cod 900493 tel:0241-518467; fax: 0241-518467; drmedrogo@yahoo.com	

27	Școala postliceală "Sf.Theodor" Constanța, bd. I.C.Brătianu nr.246, cod 900316 tel:0241-636192; 0746-055434; fax:0241-636192; sf.theodor@yahoo.com	
28	Școala gimnazială "Anastasia" Constanța, str. Caraiman, nr. 38 cod 900137, tel:0757433398;	
29	Școala postliceală Feg Constanța, bd. I.C.Brătianu nr.172-174, cod 900247 tel:0760-663938; 0341-170005; scoala_fegcta@yahoo.com	
30	Școala postliceală "Pro Scientia" Constanta, bd. Tomis nr. 153, cod 900652 tel:0724-794566; proscientia@gmail.com	
31	Școala postliceală "Fortuna" Constanța, str. N.Iorga nr.4, cod 900622 tel:0241-554020; scoalafortuna@yahoo.com	
32	Grădinița „Mickey and Minnie„, Constanța, str. Ion Borcea, nr. 50, tel:0726197974	
33	Liceul „Educația Viitorului„ str. Petre Vulcan, nr.100, tel:0729525668	
34	Grădinița cu program normal "HELLO TEDDY ONE" Constanța, str. Bucovinei nr. 2F; tel: 0728648760; helloteddyl yahoo.com	
35	Grădinița "Primăverii" Constanța, str. Făgetului nr. 144; tel : 0729940963; office gradinitaprimaverii.ro	
36	Grădinița cu program prelungit "Baby Genius" Constanța, str. Frunzelor nr. 44; tel: 0722466200	
37	Grădinița "The little bumblebees" Constanța, str. I. L. Caragiale nr. 45, tel: 0747245355	
38	Grădinița cu program prelungit "Cip și Deli" Constanța, str. Ion Rațiu nr. 119A ; tel: 0723136593	

39	Grădinița cu program prelungit „KIDOERA„, Constanța, str. Liviu Rebreanu, nr. 29B, tel. 0723626397	
40	Grădinița „Victoria„ Constanța, str. Verona, nr. 40, tel 0724236768	

ANEXA LA
HCLM NR. 303 2023

ANEXA 12 LA PLANUL DE ANALIZĂ ȘI ACOPERIRE A RISCURILOR

PUNCTELE CENTRALIZATE DE CUPLARE/DECUPLARE A ILUMINATULUI PUBLIC

ANEXA LA HCLM NR. 303/2023

Anexa 1 – Lot I – Sistemul de iluminat public

Nr. crt.	Loc de Consum Locaţie	Cod eneltel	Număr aviz tehnic de racordare/certificat de racordare	Nivel tensiune	Putere aprobata (kW)
1	PT 2M - Hotel Parc	210771319	58463788/21.03.2013	J.T.	10
2	PT 3M - Hotel Aurora	210760069	58464226/21.03.2013	J.T.	10
3	PT 4M/35M - Hotel Doina	210760171	58464623/21.03.2013	J.T.	10
4	PT 5M - Hotel Victoria	210760283	58465105/21.03.2013	J.T.	10
5	PT 8M - Hotel Olt	210771353	58472195/21.03.2013	J.T.	10
6	PT 9M - Hotel Histria	210781332	58472607/21.03.2013	J.T.	10
7	PT 10M - Hotel Condor	210760700	58473044/21.03.2013	J.T.	10
8	PT 11M - Aquamagic	210771410	58473283/21.03.2013	J.T.	10
9	PT 12M - Butoaie Mamaia	210771375	58477507/21.03.2013	J.T.	10
10	PT 13M - Hotel Dorna	210771364	58477889/21.03.2013	J.T.	10
11	PT 15M - Complex M. Neagră	210771386	58483728/21.03.2013	J.T.	10
12	PT 16M - Club Mediteranean	210771342	58484142/21.03.2013	J.T.	10
13	PT 17M - Hotel Majestic	210771331	58484550/21.03.2013	J.T.	10
14	PT 18M - Hotel Venus	210771320	58484966/21.03.2013	J.T.	10
15	PT 23M - Poşta Cazino	210760395	58485378/21.03.2013	J.T.	10
16	PT 24M - Sat Vacanţă Şatra	210781398	58485730/21.03.2013	J.T.	10
17	PA 55M - Mamaia Nord	213217384	133552470/26.06.2014	J.T.	18
18	Mazoneta Mamaia - PT 482	210760216	58521445/29.03.2013	J.T.	10
19	Mazoneta Pescărie	210760294	58521875/28.03.2013	J.T.	10
20	Mazoneta Timişana	210760306	58522094/27.03.2013	J.T.	10
21	Cap Linie 100 – Al. Universitatii	210760834	11848936/28.11.2022	JT.	10
22	PA Port Tomis	210760801	58522926/28.03.2013	J.T.	10
23	PT 2 - Piaţa Ovidiu	210760047	58523344/27.03.2013	J.T.	10
24	PT 3 - B-dul Tomis	210771465	58523554/27.03.2013	J.T.	10
25	PT 4 - Str. General Manu	210771476	58524139/27.03.2013	J.T.	10
26	PT 5 - Piaţa Griviţei	210760058	58524346/27.03.2013	J.T.	10
27	PT 7 - Str. Miron Costin	210760070	58524565/27.03.2013	J.T.	10
28	PT 8 - B-dul Tomis	210760081	58524796/27.03.2013	J.T.	10
29	PT 10 - Radu Calomfirescu	210760676	58525184/27.03.2013	J.T.	10

30	PT 11 - Str. Chiliei	210760205	58525799/27.03.2013	J.T.	10
31	PT 12 - Str. Obor	210781646	58202254/27.03.2013	J.T.	10
32	PT 13 - Tomis 3	210760227	58526256/27.03.2013	J.T.	10
33	PT 14 - Aleea Mimozelor	210760238	58527251/27.03.2013	J.T.	10
34	PT 15 - Aleea Cameliei	210760249	58527598/28.03.2013	J.T.	10
35	PT 20/120 - Carol Davila	210760362	58532582/27.03.2013	J.T.	10
36	PT 24 - B-dul I.C.Brătianu	210781499	58215897/20.03.2013	J.T.	10
37	PT 27 - Str. Mures	210781501	58216319/20.03.2013	J.T.	10
38	PT 30 - B-dul Mamaia	210760250	58527887/28.03.2013	J.T.	10
39	PT 33 - Ciprian Porumbescu	210760261	58531560/27.03.2013	J.T.	10
40	PT 34 - Str. Oborului	210781602	58216780/20.03.2013	J.T.	10
41	PT 37 - Str. B.P. Haşdeu	210760148	58532175/27.03.2013	J.T.	10
42	PT 48/268 - Str. Dezrobirii	210771432	58789662/02.04.2013	J.T.	10
43	PT 51 - B-dul I.C. Brătianu	210781983	58216976/20.03.2013	J.T.	10
44	PT 55 - Str. Adamclisi	210781297	58722743/27.03.2013	J.T.	10
45	PT 58 - Str. Pescarilor	210760441	58728350/28.03.2013	J.T.	10
46	PT 59 - Tomis Nord	210760452	58724680/28.03.2013	J.T.	10
47	PT 60 - Tomis Nord	210760463	58726472/28.03.2013	J.T.	10
48	PT 62 - Str. Bucureşti	210781613	58217623/20.03.2013	J.T.	10
49	PT 66 - Str. Crinului	210781804	58217846/20.03.2013	J.T.	10
50	PT 67 - Str. Rândunelelor	210781815	58218312/20.03.2013	J.T.	10
51	PT 70 - Tomis Nord	210760474	58726886/28.03.2013	J.T.	10
52	PT 71 - Tomis Nord	210760485	58723635/28.03.2013	J.T.	10
53	PT 73 - B-dul I.C. Brătianu	210781512	58221978/20.03.2013	J.T.	10
54	PT 76 - Str. Labirint	210781624	58222419/20.03.2013	J.T.	10
55	PT 77 - B-dul I.C. Brătianu	210781523	58222803/20.03.2013	J.T.	10
56	PT 80 - Palazu Mare	210760429	58727111/27.03.2013	J.T.	10
57	PT 84 - Mircea cel Bătrân MF1	210781444	58791631/27.03.2013	J.T.	10
58	PT 85 - Şos. Mangaliei	210781680	58223045/20.03.2013	J.T.	10
59	PT 88 - Tomis Nord	210760496	58727531/28.03.2013	J.T.	10
60	PT 90 - Str. Meşterul Manole	210782085	58223686/20.03.2013	J.T.	10
61	PT 92 - Str. N. Grigorescu	210781826	58224558/21.03.2013	J.T.	10
62	PT 93/58 - Palazu Mare	210781411	58724193/28.03.2013	J.T.	10
63	PT 99 - Str. Spiru Haret	210781691	58228850/20.03.2013	J.T.	10
64	PT 101 - Str. Primăverii	210771443	58728574/25.03.2013	J.T.	10

ANEXA LA HCLM NR. 303 / 2023

65	PT 102 - Stadionul Farul nr. 1	210781387	58486053/27.03.2013	J.T.	10
66	PT 101 - Stadionul Farul nr. 2	210781354	58486481/25.03.2013	J.T.	10
67	PT 101 - Stadionul Farul nr. 3	210781365	58486906/26.03.2013	J.T.	10
68	PT 102 - Stadionul Farul nr. 4	210781376	58488381/27.03.2013	J.T.	10
69	PT 106 - Str. Traian	210781882	58229397/20.03.2013	J.T.	10
70	PT 112 - Şoseaua din Vii	210781703	58793474/20.03.2013	J.T.	10
71	PT 121 - B-dul Ferdinand	210781893	58230074/28.03.2013	J.T.	10
72	PT 122 - B-dul Ferdinand	210781905	58230507/28.03.2013	J.T.	10
73	PT 123 - Str. Eliberării	210782108	58230819/21.03.2013	J.T.	10
74	PT 132 - Mircea Berbereanu	210781534	58231362/20.03.2013	J.T.	10
75	PT 133 - Tomis 1	210760508	58728988/27.03.2013	J.T.	10
76	PT 134 - Tomis 1	210760519	58739546/27.03.2013	J.T.	10
77	PT 135 - Str. Hatman Arbore	210781714	58231602/20.03.2013	J.T.	10
78	PT 137 - Complex Abator	210782041	58232000/21.03.2013	J.T.	10
79	PT 138 - B-dul 1 Mai	210782164	58232242/20.03.2013	J.T.	10
80	PT 142 - B-dul Aurel Vlaicu	210781725	58232661/20.03.2013	J.T.	10
81	PT 145/592 - Tomis 2	210760520	58742625/27.03.2013	J.T.	10
82	PT 148 - PT1 - Acvariu	210771454	58743017/27.03.2013	J.T.	10
83	PT 149 - Soveja ICAS	210760339	58743347/28.03.2013	J.T.	10
84	PT 153 - Str. Frunzelor	210781837	58232886/20.03.2013	J.T.	10
85	PT 156 -Str. Justitiei	210781488	58233583/20.03.2013	J.T.	10
86	PT 158 - B-dul Tomis	210760025	58743667/27.03.2013	J.T.	10
87	PT 158 - Parc Prefectură	210781422	58743894/27.03.2013	J.T.	10
88	PT 158 - Parc Arheologic	213350540	00342226/15.05.2017	J.T.	60
89	PT 162 - Str. Ilarie Voronca	210760092	58744274/28.03.2013	J.T.	10
90	PT 164 - Str. Sasu Dumitru	210782120	58233983/20.03.2013	J.T.	10
91	PT 171 - Str. Răzvan Vodă	210781545	58234224/21.03.2013	J.T.	10
92	PT 172 - Cartier Baba Novac	213268975	800511/15.09.2015	J.T.	24,61
93	PT 174 - Şos. Mangaliei	210781657	58234665/21.03.2013	J.T.	10
94	PT 175 - Şos. Mangaliei	210781758	58235060/20.03.2013	J.T.	10
95	PT 176 - Şos. Mangaliei	210781859	58243847/21.03.2013	J.T.	10
96	PT 178 - Tomis Nord	210760531	58744506/28.03.2013	J.T.	10
97	PT 179 - Tomis Nord	210760542	58744736/28.03.2013	J.T.	10
98	PT 181 - Str. Zburătorului	210760272	58789164/28.03.2013	J.T.	10

99	PT 182 - Str. Marc Aureliu	210760812	58745151/27.03.2013	J.T.	10
100	PT 183 - Str. Maior Şonţu	210760036	58745571/27.03.2013	J.T.	10
101	PT 184 - Str. Meşterul Manole	210782074	58244269/20.03.2013	J.T.	10
102	PT 185 - B-dul Aurel Vlaicu	210781433	58745786/27.03.2013	J.T.	10
103	PT 186 - Str. Steagului	210781309	58746205/27.03.2013	J.T.	10
104	PT 201 - aleea Brânduşelor	210760317	58746718/28.03.2013	J.T.	10
105	PT 203 - B-dul Al. Lăpuşneanu	210760418	58747042/28.03.2013	J.T.	10
106	PT 210 - Tomis Nord	210760564	58747235/28.03.2013	J.T.	10
107	PT 213 - Tomis Nord	210760553	58747465/28.03.2013	J.T.	35
108	PT 215 - Tomis Nord	210760575	58747677/28.03.2013	J.T.	10
109	PT 220 - B-dul I.C. Brătianu	210781556	58213697/02.04.2013	J.T.	10
110	PT 222 - Str. Soveja	210760328	58748161/28.03.2013	J.T.	10
111	PT 223 - B-dul Al. Lăpuşneanu	210771397	58748485/28.03.2013	J.T.	10
112	PT 226 - B-dul I.C. Brătianu	210781567	58244660/28.03.2013	J.T.	10
113	PT 229 - Tomis Nord	210760586	58748798/28.03.2013	J.T.	10
114	PT 233 - Tomis Nord Boema	212258962	58748917/27.03.2013	J.T.	10
115	PT 235 - B-dul I.C. Brătianu	210781578	58245228/28.03.2013	J.T.	10
116	PT 240 - Zona Km 4-5	210781747	58250876/20.03.2013	J.T.	10
117	PT 241 - B-dul Ferdinand	210781916	58251316/28.03.2013	J.T.	10
118	PT 243 - Str. Ion Ursu	210781736	58251553/28.03.2013	J.T.	10
119	PT 251 - B-dul Tomis 26	210760597	58749340/28.03.2013	J.T.	10
120	PT 252 - Str. Oborului	210782096	58251972/28.03.2013	J.T.	10
121	PT 259 - Tomis Nord	210760609	58749729/28.03.2013	J.T.	10
122	PT 276 - Str. Democraţiei	210782063	58252348/20.03.2013	J.T.	10
123	PT 280 - Str. Oborului	210781635	58252798/28.03.2013	J.T.	10
124	PT 281 - Intrarea Tulcei	210760115	58749956/27.03.2013	J.T.	10
125	PT 285 - Tomis Nord	210760160	58792634/28.03.2013	J.T.	10
126	PT 287 - Zona KM 4-5	210781769	58253017/28.03.2013	J.T.	10
127	PT 288 - Zona Km 4-5	210782153	58253443/21.03.2013	J.T.	10
128	PT 292 - B-dul 1 Mai	210782142	58254006/20.03.2013	J.T.	10
129	PT 293 - Str. I.Gh. Duca	210771409	58750768/28.03.2013	J.T.	10
130	PT 301 - Intrarea Tulcei	210760126	58762541/28.03.2013	J.T.	10
131	PT 306 - Str. Dezrobirii	210782018	58254266/20.03.2013	J.T.	10
132	PT 314 - Str. Badea Cârţan	210760104	58762797/28.03.2013	J.T.	10
133	PT 316 - Str. Soveja	210760159	58767476/28.03.2013	J.T.	10

ANEXA LA
HCLM NR. 303 / 2023

169	PT 497 - Faleza Sud	210781938	58263293/21.03.2013	J.T.	10
170	PT 499 - Str. Pandurului	210782007	58268147/21.03.2013	J.T.	10
171	PT 501- Str. Unirii G8	210760373	58778331/27.03.2013	J.T.	10
172	PT 502 - Str. Th. Speranţiei	210781994	58268480/21.03.2013	J.T.	10
173	PT 508 - Str. Pescarilor BM13	210760733	58778920/27.03.2013	J.T.	10
174	PT 510 - Al. Lăpuşneanu LE34	210760193	58779140/27.03.2013	J.T.	10
175	PT 511 - B-dul Aurel Vlaicu	210781792	58268780/28.03.2013	J.T.	10
176	PT 515 - B-dul 1Mai, Bl. PF9	213467785	03733484/21.03.2019	J.T.	18,40
177	PT 517 - Şos. Mangaliei	210782209	58274219/20.03.2013	J.T.	10
178	PT 520 - B-dul 1Mai, Bl.H10	213467774	03734146/21.03.2019	J.T.	18,40
179	PT 521 - Str. Zorile	210760643	58779949/27.03.2013	J.T.	10
180	PT 523 - B-dul Mamaia	210760654	58783221/27.03.2013	J.T.	10
181	PT 529 - Str. Soveja	210782030	58269181/20.03.2013	J.T.	10
182	PT 537 - B-dul 1Mai, Bl. H17	213463826	03733451/05.03.2019	J.T.	18,40
183	PT 538 - Str. Traian	210781972	58269357/28.03.2013	J.T.	10
184	PT 540 -Str. Unirii	210760766	58783248/27.03.2013	J.T.	10
185	PT 545 - B-dul I.C. Brătianu	210782186	58269799/21.03.2013	J.T.	10
186	PT 547 - B-dul Ferdinand	210760755	58783537/27.03.2013	J.T.	10
187	PT 552 - B-dul Tomis	210781343	58783857/28.03.2013	J.T.	10
188	PT 553 - B-dul Mamaia LS 11	213448223	03132711/03.12.2018	J.T.	18,40
189	PT 559 - Piaţa Chiliei	210760744	58785777/27.03.2013	J.T.	10
190	PT 563 - Str.Dezrobirii	210782119	58270219/20.03.2013	J.T.	10
191	PT 566 - Str. Făgetului 2	210760856	58786326/28.03.2013	J.T.	10
192	PT 568 - B-dul I.C. Brătianu	210782029	58270625/21.03.2013	J.T.	10
193	PT 571 - B-dul Mamaia	210760823	58788334/27.03.2013	J.T.	10
194	PT 575 - Str. Dezrobirii	210782052	58271067/20.03.2013	J.T.	10
195	PT 582 - Str. Pescarilor FZ10	210781321	58788567/27.03.2013	J.T.	10
196	PT 590 - Str. Primăverii	210760867	58788948/27.03.2013	J.T.	10
197	PT 719 - Cartier Compozitori	213268964	800591/15.09.2015	J.T.	19,15
198	PT 752 - Cartier Baba Novac nr. 2	213010048	6176868/26.11.2010	J.T.	6,5
199	PT 754 - Cartier Baba Novac nr. 3	213010037	6176790/26.11.2010	J.T.	4
200	PT 759 - Celco - Şos. Industrială	213446412	03132447/20.11.2018	J.T.	18,40
201	PT 813 - Cartier Constanţa	213286379	00887558/02.03.2016	J.T.	13

134	PT 325 - B-dul Al. Lăpuşneanu	210760182	58767871/28.03.2013	J.T.	10
135	PT 326 - Str. Baba Novac	210781668	58255184/20.03.2013	J.T.	10
136	PT 329 - Palazu Mare	210781310	58768106/27.03.2013	J.T.	10
137	PT 331 - Str. Dreptăţii	210781848	58255813/20.03.2013	J.T.	10
138	PT 333 - Catanga	210760788	58768295/27.03.2013	J.T.	10
139	PT 343 - Piaţa Balada	210771421	58768701/27.03.2013	J.T.	10
140	PT 357 - Str. B.P. Haşdeu	210760137	58769941/27.03.2013	J.T.	10
141	PT 360 - Str. Baba Novac	210782131	58256232/20.03.2013	J.T.	10
142	PT 373 - Faleza Sud	210781950	58256677/20.03.2013	J.T.	10
143	PT 374 - B-dul Aurel Vlaicu	210781781	58257115/21.03.2013	J.T.	10
144	PT 379 - Str. Grozeşti	210760340	58770170/28.03.2013	J.T.	10
145	PT 386 - B-dul 1 Decembrie	210760722	58770564/28.03.2013	J.T.	10
146	PT 394 - Şos. Mangaliei	210781466	58257932/21.03.2013	J.T.	10
147	PT 396 - Faleza Sud	210781961	58258410/21.03.2013	J.T.	10
148	PT 405 - Str. Soveja	210760687	58771180/28.03.2013	J.T.	10
149	PT 425 - Str. Eliberării	210781590	58259285/20.03.2013	J.T.	10
150	PT 432 - B-dul Tomis TS8	210760610	58771256/27.03.2013	J.T.	10
151	PT 433 - Aleea Garofiţei	210781400	58772421/28.03.2013	J.T.	10
152	PT 445 - Faleza Sud	210781477	58259705/21.03.2013	J.T.	10
153	PT 449 - B-dul 1 Mai	210781455	58260161/21.03.2013	J.T.	10
154	PT 452 - Str. Câmpului	210760777	58790594/27.03.2013	J.T.	10
155	PT 461 - B-dul Tomis/Mamaia	210760621	58772657/28.03.2013	J.T.	10
156	PT 463 - B-dul Mamaia LE1	210760407	58772885/27.03.2013	J.T.	10
157	PT 466 - B-dul Tomis	210760698	58773048/27.03.2013	J.T.	10
158	PT 467 - Str. Baba Novac	210781679	58260530/21.03.2013	J.T.	10
159	PT 473 - B-dul Tomis TD5	210760632	58773611/27.03.2013	J.T.	10
160	PT 476 -Str. Semănătorului	210760665	58773842/28.03.2013	J.T.	10
161	PT 480 - Str. Gh. Marinescu	210781770	58261361/21.03.2013	J.T.	10
162	PT 482 - Str. Soveja 45	210760351	58774307/27.03.2013	J.T.	10
163	PT 484 - B-dul Ferdinand	210781927	58261634/21.03.2013	J.T.	10
164	PT 486 - Mircea cel Bătrân MD9	210760711	58775051/27.03.2013	J.T.	10
165	PT 487 - Piaţa Tomis 2	210760845	58775322/28.03.2013	J.T.	10
166	PT 491 - B-dul Tomis LT3	210760878	58775531/27.03.2013	J.T.	10
167	PT 494 - Str. Unirii	210760799	58791016/27.03.2013	J.T.	10
168	PT 496 - Faleza Sud	210781949	58262618/21.03.2013	J.T.	10

ANEXA LA
HCLM NR. 303 /2023

	Sud				
202	PT 821 -Cartier Fincogero nr. 1	213427950	02521496/09.08.2018	J.T.	11,51
203	PT 822 - Cartier Fincogero nr. 2	213448717	03283016/06.12.2018	J.T.	11,51
204	PT 874 - Cartier Henry Coandă	213457447	03542375/21.01.2019	J.T.	8,20
205	Zona Dedeman, str. Santos	213582569	06083495/16.07.2020	J.T.	10
206	PT 1010 – Cartier Boreal, Str. Paris, lângă PT	213745818	09561214/28.02.2022	J.T.	9,80
207	PT 1010 – Cartier Boreal, Str. Barcelona, C5 2.2.4	213745829	09561222/28.02.2022	J.T.	4,00
208	PT 1010 – Cartier Boreal, Str. Barcelona, TE2	213745807	09561218/28.02.2022	J.T.	5,40
209	PT 1010 – Cartier Boreal, Str. Varșovia, C10 2.3.2.	213745830	09561225/28.02.2022	J.T.	4,00
210	PT 1010 – Cartier Boreal, Str. Praga, TE1	213745795	09561207/28.02.2022	J.T.	7,90
211	PT 871 – Cartier Tomis Plus, str. Lyon/str. Verona, PT1	213783630	CR RO002E213783630/ 1/ 14.09.2022	J.T.	51
212	PT 895 – Cartier Tomis Plus, str. Hanovra/str. Viena, PT2	213783641	CR RO002E213783641/ 2/13.09.2022	J.T.	20
213	PT 895 – Cartier Tomis Plus, str. Hanovra/str. Viena, PT2	213783652	CR RO002E213783652/ 2/13.09.2022	J.T.	20
214	PT 901 – Cartier Tomis Plus, str. Napoli/str. Lyon, PT3	213783663	CR RO002E213783663/ 1/14.09.2022	J.T.	102

ANEXA LA
HCLM NR. 303 2023

ANEXA 12.1 LA PLANUL DE ANALIZĂ ȘI ACOPERIRE A RISCURILOR

DISPUNEREA PUNCTELOR TERMICE DIN MUNICIPIUL CONSTANȚA

ANEXA LA
HCLM NR. 303 / 2022

Anexa 1

Lista PT/CT caracteristici şl adresa

Denumire punct termic	Adresa	Puterea termică instalată [MWt]
Punct termic 1	str.St.Mihaileanu bl.R 8	6,110
Punct termic 2	str. I. G. Duca	9,320
Punct termic 3	str.Cuza Voda nr.50, bloc M 13	9,898
Punct termic 5	bd.Tomis / Cuza Voda	3,780
Punct termic 6	bd.Tomis nr.99	5,242
Punct termic 7	str.Stefan cel Mare nr.15	4,360
Punct termic 8	bd.Tomis nr.7	5,530
Punct termic 9	str.Rascoalei 1907 nr.7	5,470
Punct termic 10	str.Stefan cel Mare bl.M 10	6,672
Punct termic 12	str.R.Opreanu nr.9 , bl.A 1	11,080
Punct termic 13	piata Ovidiu - Muzeul de Istorie	6,810
Punct termic 14	str.Sulmona / Marc Aureliu	6,405
Punct termic 15	str.Ecaterina Varga nr.3	9,320
Punct termic 16	str.Rascoalei 1907	6,840
Punct termic 17	str.Decebal nr.15/Lic.Economic	8,190
Punct termic 17A	str.Decebal nr.15/Lic.Economic	1,440
Punct termic 18	str.Eroilor nr.2	12,760
Punct termic 22	str.Ecoului nr.28	6,870
Punct termic 23	str.Crizantemelor nr.4	6,270
Punct termic 24	str.Piata Chiliei FN	5,910
Punct termic 25	str.Munteniei nr.32	4,070
Punct termic 29	bd.Mamaia nr.268	6,970
Punct termic 30	str. Ion Ratiu nr. 1	8,874
Punct termic 31	str.Muncel nr.24	18,800
Punct termic 33	str.Unirii / Dragoslavelor	11,000
Punct termic 35	str.Caiuti nr.3	7,020
Punct termic 38	str.Unirii nr.114	16,270
Punct termic 40	str.Mircea cel Batran	14,020
Punct termic 41	str.Stefan cel Mare/Teatrul Liric	6,240
Punct termic 42	bd.Mamaia nr.58	6,330
Punct termic 44	bd.Tomis bl.TAV 6	7,020
Punct termic 45	bd.Tomis, bl.TAV 1	11,080
Punct termic 46	str.Soveja, bl.FT 7	9,080
Punct termic 48	str.Badea Cartan nr.28	15,960
Punct termic 50	bd.Tomis, bl.7 B	11,290
Punct termic 51	bd.Tomis bl.5 B	9,170
Punct termic 52	al.Zmeurei bl.U 3	16,020
Punct termic 53	str.Soveja nr.57	2,380
Punct termic 54	bd.Tomis bl.L 9 C	13,790
Punct termic 55	bd.Al.Lapusneanu bl.AL 3	11,720
Punct termic 56	Intr. Ion Tautu	6,910
Punct termic 57	str.B.St.Delavrancea	9,312
Punct termic 59	al.Nalbei nr.1 bl.L 107	10,930
Punct termic 63	str.Traian nr.30 bl.B 4	8,444
Punct termic 65	bd.Ferdinand /Spitalul Vechi	8,190
Punct termic 66	str.Ilarie Voronca nr.25	8,970
Punct termic 67	str.Oborului nr.23 bis	6,700
Punct termic 69	bd.Ferdinand bl. A7	8,604
Punct termic 70	bd.Ferdinand nr.97 bl.B 1	10,958
Punct termic 71	Bd. Ferdinand, nr. 100	2,100
Punct termic 72	al.Garofitei nr.2	13,900
Punct termic 73	al.Garofitei bl.L 101	14,050

Denumire punct termic	Adresa	Puterea termică instalată [MWt]
Punct termic 74	bd.1 Decembrie 1918 bl.L 28 / 29	8,533
Punct termic 75	al.Violetelor bl.L 13	12,960
Punct termic 76	str.Baba Novac bl.L 119	10,940
Punct termic 86	str.Elena Cuza nr.10 B	3,067
Punct termic 89	str.Medeea 25 A	3,250
Punct termic 91	str.Arcului nr.3	14,030
Punct termic 92	str.Sg.N.Grindeanu bl.L 3	11,650
Punct termic 93	al.Arcului nr.8	11,230
Punct termic 96	str.Pandurului nr.40	14,660
Punct termic 100	str.Eremia Movila	11,390
Punct termic 101	str.Paun Pincio nr.10	10,529
Punct termic 102	bd.Tomis nr.213	4,590
Punct termic 103	bd.Tomis nr.232 bl.TD 15	10,950
Punct termic 104	bd.Tomis nr.218 bl.TD 5	4,660
Punct termic 105	al.Stejarului nr.1	14,200
Punct termic 106	str.Primaverii nr.4	4,230
Punct termic 107	bd.Tomis nr.143	8,610
Punct termic 108	str.Mircea cel Batran 143 bl.TD 1	13,093
Punct termic 112	al.Panselei nr.6 bl.C 3	9,948
Punct termic 113	al.Macilor nr.6 bl. B 1	11,105
Punct termic 114	bd.Tomis, nr. 135	2,380
Punct termic 115	bd.Al.Lapusneanu	7,086
Punct termic 116	str. Semanatorului, nr. 8	2,330
Punct termic 117	bd.Tomis, bl.LT 5	13,030
Punct termic 118	al.Pictor Tonitza nr.3	9,075
Punct termic 119	al.Mimozelor 12	9,948
Punct termic 120	str.Soveja nr.66 bl.O 2	11,642
Punct termic 121	str.Adamclisi, bl.P 1	11,030
Punct termic 122	al.Heracleea bl.T 2	13,510
Punct termic 123	al.Arges bl.T 6	9,948
Punct termic 124	str.E.Grigorescu	4,370
Punct termic 125	str.I.G.Duca bl.L 41	9,900
Punct termic 126	str.Dobrogeanu Gherea nr.30	6,980
Punct termic 127	str.Remus nr.4	6,658
Punct termic 130	al.Cutezatorilor nr.13	9,940
Punct termic 131	al.Prieteniei nr.7	7,048
Punct termic 132	str.Dumitru Marinescu nr.32	6,920
Punct termic 134	str.Topolog nr.5	13,830
Punct termic 135	str.Topolog nr.18	15,826
Punct termic 136	al.Berzei nr.6	12,850
Punct termic 137	al.Corbului nr.5	13,100
Punct termic 138	al.Viitorului nr.2 bl.1 A	11,796
Punct termic 139	str.Cismelei nr.11 bl.10	10,800
Punct termic 140	al.Umbrei nr.1 bl.14	13,980
Punct termic 142	al.Margaritarelor bl.24 C	11,180
Punct termic 143	bd.I.C.Bratianu - Lic.Ovidius	2,380
Punct termic 144	bd.Ferdinand bl.R1	6,640
Punct termic 145	str.Cpt.D.Eugeniu bl.14	12,600
Punct termic 146	str.Cpt.D.Eugeniu bl.S 3	12,910
Punct termic 147	al.Orhideelor nr.4 bl.B 1	11,040
Punct termic 149	bd. 1 Mai	6,136
Punct termic 150	bd. 1 Mai - al.Timonei	13,520
Punct termic 154	sos.Mangaliei - al.Portului	17,650
Punct termic 155	al.Albastrelelor bl.B	9,160

ANEXA LA
HCLM NR. 303 2023

Denumire punct termic	Adresa	Puterea termică instalată [MWt]
Punct termic 160	str.Lt.Buricescu nr.18 A	5,670
Punct termic 161	str.P.Ispirescu nr.191	6,979
Punct termic 162	bd.I.C.Bratianu 61 C	1,418
Punct termic 163	bd.I.C.Bratianu	6,700
Punct termic 165	str.N.Milescu nr.153	6,700
Punct termic 169	str.Fulgerului / str.Bucuriei bl.18	3,784
Punct termic 170	str.Dezrobirii / str.N.Milescu	11,590
Punct termic 171	str.Dezrobirii / str.A.Gherghel	6,700
Punct termic 174	str.Dezrobirii / str.Biruintei	7,568
Punct termic 175	str.Soveja nr.34	6,700
Punct termic 176	str.Dionisie cel Mic nr.96	4,650
Punct termic 177	str.Campului / str.Granicerului	9,312
Punct termic 178	str.Dionisie cel Mic nr.64	12,909
Punct termic 181	bd. 1 Mai bl.H 10	5,709
Punct termic 182	bd. 1 Mai / sos.Mangaliei	6,800
Punct termic 183	bd. 1 Mai	9,020
Punct termic 185	bd. 1 Mai	13,820
Punct termic 186	al.Lirei - Poarta 6 ,nr. 6	14,310
Punct termic 187	al.Austrului - Piata Poarta 6	11,590
Punct termic 188	str.Campenei nr.30	8,150
Punct termic 189	str.I.Ursu	11,090
Punct termic 195	bd.A.Vlaicu nr.15	6,120
Punct termic 207	al.Albatros-CET, bl.AV 33	13,972
Punct termic 211	al.Albatros-CET nr.4	11,290
Punct termic 214	al.Branduselor nr.29	9,898
Punct termic 215	str.Soveja	1,840
Punct termic 247	bd.I.C.Bratianu nr.125 A	6,800
Punct termic 248	bd.I.C.Bratianu nr.54 A	1,320
Punct termic 272	al.Egretei -CET nr.1	2,930
CT 47 (B5)	al Fragilor nr.4	12,79
CT Energia	str.Baba Novac nr.167 - 169	1,5
CT Palas	str.Palas nr.10	2,2
Fz 12 A	str.Pescarilor FZ 12 A	0,34
Fz 28A	str.Pescarilor FZ 28 A	0,34
OB 1 Brizei	str.Brizei nr.18	0,291
OB 2 Brizei	str.Brizei nr.1 C	0,291
OB 3 Brizei	str.Brizei nr.1 D	0,291
OB 4 Brizei	str.Brizei nr.1 E	0,291
OB 5 Brizei	str.Brizei nr.1 F	0,291
OB 6 Brizei	str.Brizei nr.1 G	0,291
OB 7 Brizei	str.Brizei nr.1 H	0,291
OB 8 Lirei	str.Brizei nr.3 A	0,291
OB 9 Lirei	str.Brizei nr.3 B	0,291
OB 1 Zefirului	str.Zefirului nr.32	0,291
OB 2 Zefirului	str.Zefirului nr.30	0,291
OB 3 Zefirului	str.Zefirului nr.28	0,291
OB 4 Zefirului	str.Zefirului nr.26	0,291
OB 5 Zefirului	str.Zefirului nr.15	0,291
OB 6 Zefirului	str.Zefirului nr.13	0,291
OB 7 Zefirului	str.Zefirului nr.11	0,291
OB 8 Zefirului	str.Zefirului nr.9	0,291
OB 9 Zefirului	str.Zefirului nr.7	0,291
CS 28	str.Somesului nr.28	0,291
BN 1	str.Baba Novac nr.187	0,46

Denumire punct termic	Adresa	Puterea termică instalată [MWt]
BN 2	str.Baba Novac nr.187	0,46
BN 3	str.Baba Novac nr.181	0,46
BN 4	str.Baba Novac nr.181	0,46
BN 5	str.Baba Novac nr.177	0,46
BN 6	str.Baba Novac nr.177	0,46
BN 7	str.Baba Novac nr.175	0,46
BN 8	str.Baba Novac nr.175	0,46
BN 9	str.Mihail Jora nr.2	0,46
BN 10	str.Mihail Jora nr.2	0,46
BN 11	str.Baba Novac nr.179	0,46
BN 12	str.Baba Novac nr.181	0,46
BN 13	str.Baba Novac nr.181	0,46
BN 14	str.Baba Novac nr.183	0,46
BN 15	str.Baba Novac nr.183	0,46
BN 16	str.Baba Novac nr.184	0,46
BN 17	str.Baba Novac nr.191	0,46
BN 18	str.Baba Novac nr.191	0,46
CT bloc 1, Lot 2/2	Aleea Zmeurei nr. 3	0,1
CT bloc 2, Lot 2/2	Aleea Zmeurei nr. 3	0,1
CT bloc 3, Lot 2/2	Aleea Zmeurei nr. 3	0,1
CT bloc 4, Lot 2/3	Aleea Zmeurei nr. 3	0,1
CT bloc 5, Lot 2/3	Aleea Zmeurei nr. 3	0,1
CT bloc 6, Lot 2/3	Aleea Zmeurei nr. 3	0,1

ANEXA LA
HCLM NR. 303 / 2023

ANEXA 13 LA PLANUL DE ANALIZĂ ȘI ACOPERIRE A RISCURILOR

OBIECTIVELE SNTGN TRANSGAZ

ANEXA LA
HCLM 300 / 2023

PREZENTA HOTARÂRE ESTE
CONFORMA CU ORIGINALUL
SECRETAR GENERAL,
FULVIA ANTONELA DINESCU
Semnătura _____
Data _____



ANEXA LA
HCLM NR. 303 2023

ANEXA 14 LA PLANUL DE ANALIZĂ ȘI ACOPERIRE A RISCURILOR

HARTA MUNICIPIULUI CU REȚEAUA DE ALIMENTARE APĂ, REȚEAUA DE CANALIZARE ȘI DISPUNEREA HIDRANȚILOR

fuera 14

• ***Lista actualizata cu hidrantii subterani si supraterani la data de 15.03 2023 - Municipiul CONSTANȚA***

ANEXA LA HCLM NR. 303 / 2023

Nr. Crt	Localitatea	Adresa	Punct de reper	Tip hidrant	Diametru	Presiune	Sursa de al. cu apa (permanenta / la solicitare)
1.	Constanta	1 Decembrie 1918 nr.2C, Bloc I1		subteran	100 mm	1,8-2	Permanenta
2.	Constanta	1 Decembrie 1918 nr.2 B, Bloc I2		subteran	80 mm	1,8-2	Permanenta
3.	Constanta	1 Decembrie 1918, Bloc L30		subteran		1,8-2	Permanenta
4.	Constanta	1 Decembrie 1918, Bloc L28		subteran		1,8-2	Permanenta
5.	Constanta	1 Decembrie /I.C.Bratianu		supratera n		1,8-2	Permanenta
6.	Constanta	1 Mai Bloc H18	spate	subteran	80 mm	1,8-2	Permanenta
7.	Constanta	1 Mai 37 Bl. S5B		subteran		1,8-2	Permanenta
8.	Constanta	23 August/Mamaia		subteran		1,6-1,8	Permanenta
9.	Constanta	8 Martie nr.28/ Rasuri		subteran		1,6-1,8	Permanenta
10.	Constanta	8 Martie nr.76/ Dtru Marinescu		subteran	80 mm	1.6-1.8	Permanenta
11.	Constanta	8 Martie nr.34		subteran	80 mm	1.6-1.8	Permanenta
12.	Constanta	8 Martie nr.44		subteran	80 mm	1.6-1.8	Permanenta
13.	Constanta	8 Martie nr.52 B		subteran	80 mm	1.6-1.8	Permanenta
14.	Constanta	8 Martie nr.66/ Frunzelor		subteran	80 mm	1.6-1.8	Permanenta
15.	Constanta	9 Mai nr.2	Posta	subteran	80 mm	1,8-2	Permanenta
16.	Constanta	A.Lapusneanu nr.94, Bl.LE42,Sc.C	Spate alee	subteran	100 mm	1,8-2	Permanenta
17.	Constanta	A.Lapusneanu nr.108/Cameliei	PECO SUD	subteran		1,8-2	Permanenta
18.	Constanta	A.Lapusneanu nr.14 A(I.G.Duca)-Oficiul Jud.de Plati si Dezv.Rurala		subteran	80 mm	1,8-2	Permanenta
19.	Constanta	A.Lapusneanu nr.157/ Bloc LT 1	Fanatana arteziana	subteran		1,8-2	Permanenta
20.	Constanta	A.Lapusneanu nr.159	alee intre Bl.LT2 si Biserica Catolica	subteran	80 mm	1,8-2	Permanenta
21.	Constanta	A.Lapusneanu nr.161	alee Piata Tomis 3	subteran		1,8-2	Permanenta
22.	Constanta	A.Lapusneanu nr.163, Bloc LT8	alee Piata Tomis 3	subteran		1,8-2	Permanenta

23.	Constanta	A.Lapusneanu nr.173 A, Bloc LP1		subteran		1,8-2	Permanenta
24.	Constanta	A.Lapusneanu nr.173, Bloc T1/Heracleea -	alee	subteran	80 mm	1,8-2	Permanenta
25.	Constanta	A.Lapusneanu nr.96,Bloc AL4, Sc.D	Spate alee	subteran		1,8-2	Permanenta
26.	Constanta	A.Saligni nr.23		subteran		1,8-2	Permanenta
27.	Constanta	A.Saligni vis-à-vis de nr.18		subteran	80 mm	1,8-2	Permanenta
28.	Constanta	A.Saligni vis-à-vis de nr.2		subteran	80 mm	1,8-2	Permanenta
29.	Constanta	A.Vlaicu -Hotel Nevada		subteran	80 mm	1,8-2	Permanenta
30.	Constanta	A.Vlaicu nr.215		subteran	80 mm	1,6-1.8	Permanenta
31.	Constanta	A.Vlaicu nr.19, Bloc B2, Sc.A		subteran	65 mm	1,6-1,8	Permanenta
32.	Constanta	A.Vlaicu nr.585	PETROM	subteran		1,8-2	Permanenta
33.	Constanta	Abdulachim Kiazim vis-à-vis de nr. 1 A/Pacii		subteran	80 mm	1,8-2	Permanenta
34.	Constanta	Adamclisi intre nr.1 si nr.3 Restaurant Integra	parcare	subteran	80 mm	1,8-2	Permanenta
35.	Constanta	Adamclisi -Complex Brotacei	Cismea publica	subteran		1,8-2	Permanenta
36.	Constanta	Afinelor nr.10		subteran	65 mm	1,8-2	Permanenta
37.	Constanta	Albinelor/Rasuri nr.24		subteran		1,6-1,8	Permanenta
38.	Constanta	Aleea Hortensiei PENNY	2 buc.sp. verde + 1 parcare	Subteran	3 buc	1,8-2	Permanenta
39.	Constanta	Aleea Cerbului nr.10		subteran		1,6-1,8	Permanenta
40.	Constanta	Aleea Garofitei-Piata Balada	2 buc	supratera n		1,6-1,8	Permanenta
41.	Constanta	Aleea Heracleea Bloc AS4-2buc		subteran	2x80 mm	1,8-2	Permanenta
42.	Constanta	Aleea Jadului	Langa Facultate	subteran	80 mm	1,8-2	Permanenta
43.	Constanta	Aleea Iolei intre Rezervor Cta Nord si Univ.Maritima		subteran	2 buc	1,8-2	Permanenta
44.	Constanta	Aleea Iolei - Universitatea Maritima	in curte sala sport	subteran		1,8-2	Permanenta
45.	Constanta	Aleea Telitei /Fund.Sasu Ghe 18		subteran		1,6-1,8	Permanenta
46.	Constanta	Aleea Universitatii intre poligon ACR si PT	intre poligon ACR si PT	subteran	2 buc	1,8-2	Permanenta
47.	Constanta	Aleea Universitatii	Vis-à-vis de nr.8	subteran	1 buc	1,8-2	Permanenta
48.	Constanta	Alexandridi nr.19	Lotizari Baba Novac - SC DAKTARI	subteran	80 mm	1,8-2	Permanenta

ANEXA LA
HCLM NR. 303 / 2023

49.	Constanta	Alexandridi nr.45	Lotizari Baba Novac	subteran	80 mm	1,8-2	Permanenta
50.	Constanta	Alexandru cel Bun 18/Bucovinei		subteran		1,8-2	Permanenta
51.	Constanta	Amurgului nr.43		subteran		1,6-1,8	Permanenta
52.	Constanta	Arhiepiscopiei nr.6/Dianei		subteran	80 mm	1,8-2	Permanenta
53.	Constanta	Arhiepiscopiei/Dr. Cantacuzino nr.18		subteran	80 mm	1,8-2	Permanenta
54.	Constanta	Aristide Karatzali /Marc Aurelius	Inspre mare	subteran	80 mm	1,8-2	Permanenta
55.	Constanta	Aron Pumnu nr.24/ I.Alexandrescu		subteran		1,6-1,8	Permanenta
56.	Constanta	Aron Pumnul nr.6		subteran		1,6-1,8	Permanenta
57.	Constanta	Artileriei langa nr.1(/Lahovari nr.143 A)		subteran	80 mm	1,8-2	Permanenta
58.	Constanta	Artileriei nr.9		subteran	80 mm	1,8-2	Permanenta
59.	Constanta	Avram Iancu nr.34		subteran	80 mm	1,8-2	Permanenta
60.	Constanta	Avram Iancu nr.37/Atelierelor		subteran	80 mm	1,8-2	Permanenta
61.	Constanta	Avram Iancu nr.46		subteran	80 mm	1,8-2	Permanenta
62.	Constanta	Baba Novac /A.Muresanu		subteran		1,6-1,8	Permanenta
63.	Constanta	Baba Novac /Eduard Caudela Bloc BN7		subteran	80 mm	1,8-2	Permanenta
64.	Constanta	Baba Novac /Frunzelor nr.34		subteran		1,8-2	Permanenta
65.	Constanta	Baba Novac Bloc BN 12		subteran	80 mm	1,8-2	Permanenta
66.	Constanta	Baba Novac Bloc BN 2/Operei		subteran	80 mm	1,8-2	Permanenta
67.	Constanta	Baba Novac nr.42		subteran	80 mm	1,6-1,8	Permanenta
68.	Constanta	Baraganului /Corbului	Spate PECO	subteran		1,6-1,8	Permanenta
69.	Constanta	Basarabi -casa parasita-fara numar	vis –a-vis de garaj Directia Agricola	subteran	80 mm	1,8-2	Permanenta
70.	Constanta	Biruintei nr.96		subteran		1,6-1,8	Permanenta
71.	Constanta	Bogdan Voda /Mamaia 141-Banc Post		Subteran		1,8-2	Permanenta
72.	Constanta	Bradului vis-à-vis de nr.14 Biserica Sf.Andrei		subteran		1,6-1,8	Permanenta
73.	Constanta	Brazdei nr.18		subteran		1,6-1,8	Permanenta
74.	Constanta	Brazdei nr.2		subteran	80 mm	1,6-1,8	Permanenta
75.	Constanta	Brizei Bloc OB 7		subteran		1,6-1,8	Permanenta
76.	Constanta	Brizei/Petru Cercel		subteran		1,6-1,8	Permanenta
77.	Constanta	Bucuresti nr.21		subteran	80 mm	1,6-1,8	Permanenta
78.	Constanta	Bujorului nr.26		subteran	80 mm	1,6-1,8	Permanenta
79.	Constanta	Bujorului nr.10		subteran		1,6-1,8	Permanenta

80.	Constanta	Caiuti nr.32		subteran		1,6-1,8	Permanenta
81.	Constanta	Calafatului 2		subteran	80 mm	1,6-1,8	Permanenta
82.	Constanta	Calarasi nr.17 C		subteran	80 mm	1,8-2	Permanenta
83.	Constanta	Calarasi nr.25		subteran	80 mm	1,8-2	Permanenta
84.	Constanta	Calarasi nr.35 A		subteran	80 mm	1,8-2	Permanenta
85.	Constanta	Calarasi nr.41		subteran	80 mm	1,8-2	Permanenta
86.	Constanta	Calarasi nr.7		subteran	80 mm	1,8-2	Permanenta
87.	Constanta	Calarasi nr.73		subteran	80 mm	1,8-2	Permanenta
88.	Constanta	Calarasi nr.91		subteran	80 mm	1,8-2	Permanenta
89.	Constanta	Calatis nr.27		subteran	80 mm	1,8-2	Permanenta
90.	Constanta	Calatis nr.29	in spate parcare Agentia Fiscala	subteran	80 mm	1,8-2	Permanenta
91.	Constanta	Calatis nr.3		subteran	80 mm	1,8-2	Permanenta
92.	Constanta	Calugareni nr.19		subteran	80 mm	1,8-2	Permanenta
93.	Constanta	Calugareni nr.23		subteran	80 mm	1,8-2	Permanenta
94.	Constanta	Calugareni nr.41 A		subteran	80 mm	1,8-2	Permanenta
95.	Constanta	Calugareni nr.5		subteran	80 mm	1,8-2	Permanenta
96.	Constanta	Casin Bloc G5 A		subteran	80 mm	1,8-2	Permanenta
97.	Constanta	Castanilor	- in dreptul Bisericii Ctin si Elena	subteran	80 mm	1,8-2	Permanenta
98.	Constanta	Castanilor	in dreptul Scolii nr.11	subteran	80 mm	1,8-2	Permanenta
99.	Constanta	Castanilor nr.1		subteran	80 mm	1,8-2	Permanenta
100	Constanta	Castanilor nr.11	in fata Blocului cu Sc.A	subteran	80 mm	1,8-2	Permanenta
101	Constanta	Chiliei nr.110 A		subteran		1,6-1,8	Permanenta
102	Constanta	Chiliei nr.94		subteran		1,6-1,8	Permanenta
103	Constanta	Cibinului 10	Scoala Wilhem Moldovan	subteran	80 mm	1,6-1,8	Permanenta
104	Constanta	Cincinat Pavelescu nr.18 A/Spiru Haret		subteran		1,6-1,8	Permanenta
105	Constanta	Ciprian Porumbescu nr.17		subteran		1,6-1,8	Permanenta
106	Constanta	Cismelei -Complex Tomis Nord	incinta piata	subteran		1,8-2	Permanenta
107	Constanta	Cismelei nr.19,Bloc 3, Sc.A		subteran		1,8-2	Permanenta
108	Constanta	Cozia nr.3		subteran			Permanenta
109	Constanta	Cpt.Dobrila Eugeniu nr.5, Bloc N1, Sc.E	alee	subteran		1,8-2	Permanenta

ANEXA LA
303 2023

110	Constanta	Cpt.Ignat /Ferdinand		subteran	80 mm	1,8-2	Permanenta
111	Constanta	Cpt.Petre Romulus nr.16		subteran	80 mm	1,8-2	Permanenta
112	Constanta	Cpt.Petre Romulus nr.28		subteran	80 mm	1,8-2	Permanenta
113	Constanta	Cpt.Petre Romulus nr.7 B		subteran	80 mm	1,8-2	Permanenta
114	Constanta	Crangului/ Str.Arhiepiscopiei	Geamie	subteran	80 mm	1,8-2	Permanenta
115	Constanta	Cristea Georgescu /Revolutiei	vis-à-vis de Bl.L6	subteran	80 mm	1,8-2	Permanenta
116	Constanta	Cristea Georgescu nr.4/Luntrei		subteran	80 mm	1,8-2	Permanenta
117	Constanta	Ctin Bratescu /Miron Costin nr.22	vis –a-vis de Ctin Bratescu 22 B	subteran	80 mm	1,8-2	Permanenta
118	Constanta	Ctin Bratescu langa nr.7	a doua casa de la intersectia cu Str. Rascoalei	subteran	80 mm	1,8-2	Permanenta
119	Constanta	Ctin Bratescu nr.15		subteran	80 mm	1,8-2	Permanenta
120	Constanta	Ctin Bratescu nr.31/ Ilarie Voronca		subteran	80 mm	1,8-2	Permanenta
121	Constanta	Ctin Bratescu nr.37 B		subteran	80 mm	1,8-2	Permanenta
122	Constanta	Ctin Bratescu nr.66		subteran	80 mm	1,8-2	Permanenta
123	Constanta	Ctin Bratescu vis-à-vis de nr.46 B /Mercur		subteran		1,8-2	Permanenta
124	Constanta	Ctin Bratescu vis-à-vis de nr.75		subteran	80 mm	1,8-2	Permanenta
125	Constanta	Ctin Dobrogeanu Gherea nr.15		subteran	80 mm	1,8-2	Permanenta
126	Constanta	Ctin Dobrogeanu Gherea nr.3		subteran	80 mm	1,8-2	Permanenta
127	Constanta	Ctin Dobrogeanu Gherea nr.31		*subteran*	80 mm	1,8-2	*Permanenta*
128	Constanta	Ctin Dobrogeanu Gherea nr.41		subteran	80 mm	1,8-2	Permanenta
129	Constanta	Constantin Hurmuzache nr.33	PT 161 SPATE	subteran		1,6-1,8	Permanenta
130	Constanta	Corbului 3		subteran	80 mm	1.6-1.8	Permanenta
131	Constanta	Cuza Voda /Prelungirea I.C.Bratianu		subteran		1,6-1,8	Permanenta
132	Constanta	Cuza Voda nr.22	intrare in parcare PT 5	subteran		1,8-2	Permanenta
133	Constanta	Cuza Voda nr.54/ M.Viteazu	Bloc spatiu verde	subteran		1,6-1,8	Permanenta
134	Constanta	Cuza Voda nr.72		subteran		1,6-1,8	Permanenta
135	Constanta	Cuza Voda nr.80	in fata Liceului I.N.Roman	subteran	80 mm	1,8-2	Permanenta

136	Constanta	Cuza Voda vis-à-vis de nr. 94		subteran	80 mm	1,8-2	Permanenta
137	Constanta	Cuza Voda/Atelierelor	vis-à-vis de Sediul Politiei	subteran	80 mm	1,8-2	Permanenta
138	Constanta	Dacia/Miron Costin		subteran		1,6-1,8	Permanenta
139	Constanta	Dafinului nr.1		subteran	80 mm	1,6-1,8	Permanenta
140	Constanta	Dafinului nr.9		subteran	80 mm	1,6-1,8	Permanenta
141	Constanta	Decebal	vis-a -vis de nr.19	subteran	80 mm	1,8-2	Permanenta
142	Constanta	Decebal -A.J.O.F.M.	Spatiu verde	subteran		1,8-2	Permanenta
143	Constanta	Decebal nr.28/ Ion Banescu	vis-à-vis de Sala Sporturilor	subteran	80 mm	1,8-2	Permanenta
144	Constanta	Decebal, Liceul Carol	2 buc	supratera n	80 mm	1,8-2	Permanenta
145	Constanta	Decebal nr.48		subteran	80 mm	1,8-2	Permanenta
146	Constanta	Decebal nr.56/ Miron Costin		subteran	80 mm	1,8-2	Permanenta
147	Constanta	Decebal nr.66/ Ilarie Voronca		subteran	80 mm	1,8-2	Permanenta
148	Constanta	Decebal nr.73		subteran	80 mm	1,8-2	Permanenta
149	Constanta	Decebal nr.76		subteran	80 mm	1,8-2	Permanenta
150	Constanta	Decebal/Rascoalei nr.47		subteran	80 mm	1,8-2	Permanenta
151	Constanta	Democratiei nr.86		subteran		1,6-1,8	Permanenta
152	Constanta	Democratiei nr.68		subteran		1,6-1,8	Permanenta
153	Constanta	Democratiei-/Comarnic	cimitir	subteran		1,6-1,8	Permanenta
154	Constanta	Dimitrie Bolintineanu nr.12		subteran	100 mm	1,6-1,8	Permanenta
155	Constanta	Dimitrie Bolintineanu nr.24		subteran	80 mm	1,8-2	Permanenta
156	Constanta	Dimitrie Bolintineanu nr.38		subteran	80 mm	1,8-2	Permanenta
157	Constanta	Dimitrie Bolintineanu nr.56		subteran	80 mm	1,8-2	Permanenta
158	Constanta	Dionisie cel Mic NR.67, Bloc DM 2 B		subteran		1,6-1,8	Permanenta
159	Constanta	Dispensarului nr.8-	Spate Rest. Ciresica	subteran		1,8-2	Permanenta
160	Constanta	Docherilor nr.9 A		subteran		1,6-1,8	Permanenta
161	Constanta	Docherilor nr.31		subteran		1,6-1,8	Permanenta
162	Constanta	Dorobanti nr.17 A		subteran		1,6-1,8	Permanenta
163	Constanta	Dorului/Steagului		subteran		1,6-1,8	Permanenta
164	Constanta	Dorului/Trandafirului nr.38		subteran		1,6-1,8	Permanenta
165	Constanta	Dr.Cantacuzino/ Revolutiei	vis-à-vis de nr.4)	subteran	80 mm	1,8-2	Permanenta

ANEXA LA HCLM NR. 303/2023

166	Constanta	Dr.Reiner nr.2		subteran	80 mm	1,8-2	Permanenta
167	Constanta	Dragos Voda nr.11		subteran	80 mm	1,8-2	Permanenta
168	Constanta	Dragoslavele nr.1 B, Bloc A3		subteran		1,8-2	Permanenta
169	Constanta	Dragoslavele nr.55		subteran		1,8-2	Permanenta
170	Constanta	Dreptatii /Cutezatorilor nr.129		subteran		1,6-1,8	Permanenta
171	Constanta	Dreptatii nr.46		subteran		1,6-1,8	Permanenta
172	Constanta	Duiliu Zamfirescu /Semanatorului 41		subteran		1.6-1.8	Permanenta
173	Constanta	Duiliu Zamfirescu nr.64		subteran		1,6-1,8	Permanenta
174	Constanta	Duiliu Zamfirescu/ B.P.Hasdeu		Subteran		1,6-1,8	Permanenta
175	Constanta	Dumbra Rosie /Moldovei 20		subteran	65 mm	1,6-1,8	Permanenta
176	Constanta	Dumbrava Rosie 34/Bucovinei		subteran	65 mm	1,6-1,8	Permanenta
177	Constanta	Dumitru Marinescu nr.20	Service	subteran		1,6-1,8	Permanenta
178	Constanta	Ecaterina Teodoroiu nr.16		subteran		1,6-1,8	Permanenta
179	Constanta	Ecaterina Varga nr.29	langa sediul Primariei	subteran	80 mm	1,8-2	Permanenta
180	Constanta	Ecaterina Varga –vis-à-vis de nr.2/ Calatis nr.35		subteran	80 mm	1,8-2	Permanenta
181	Constanta	Eduard Caudela / Iosif Ivanovici 3 A	Zona Compozit	subteran	80 mm	1,8-2	Permanenta
182	Constanta	Eduard Caudela nr.9 A/Haricleea Darcle	Zona Compozitori	subteran	80 mm	1,8-2	Permanenta
183	Constanta	Eduard Caudela nr.9/Colindelor nr.62	Zona Compozitori	subteran	80 mm	1,8-2	Permanenta
184	Constanta	Eduard Caudela 13/Sergiu Celibidache	Zona Compozitori	subteran	80 mm	1.8-2	Permanenta
185	Constanta	Elena Cuza nr.32		subteran		1,6-1,8	Permanenta
186	Constanta	Eliberarii	Piata Rusi	subteran		1,8-2	Permanenta
187	Constanta	Eliberarii	Langa Penny	subteran			Permanenta
188	Constanta	Eliberarii nr.27 Blov IV24	(langa camin de vane)	subteran		1,8-2	Permanenta
189	Constanta	Eliberarii nr.41 Bloc AE6		subteran		1,8-2	Permanenta
190	Constanta	Emil Racovita /Steagului nr.29		subteran		1,6-1,8	Permanenta
191	Constanta	Enachita Vacarescu nr.38		subteran		1,6-1,8	Permanenta
192	Constanta	Enachita Vacarescu nr.70		subteran		1,6-1,8	Permanenta
193	Constanta	Eremia Grigorescu nr.17		subteran	80 mm	1,8-2	Permanenta
194	Constanta	Eremia Grigorescu nr.5 B		subteran	80 mm	1,8-2	Permanenta

195	Constanta	Fagetului Bloc ST9/Primaverii nr.4		subteran		1,6-1,8	Permanenta
196	Constanta	Fagetului nr.139		subteran		1,6-1,8	Permanenta
197	Constanta	Fagetului nr.165	Farmacie	subteran		1,6-1,8	Permanenta
198	Constanta	Fagetului/Unirii		subteran	80 mm		Permanenta
199	Constanta	Faleza Cazino-Acvariu	in spatiu verde	subteran	80 mm	1,8-2	Permanenta
200	Constanta	Fantanele nr.68 /Comarnic		subteran		1,6-1,8	Permanenta
201	Constanta	Ferdinand	in fata fostului Cinematograf Republica	subteran	80 mm	1,8-2	Permanenta
202	Constanta	Ferdinand in fata fostului Hotel Continental		subteran	80 mm	1,8-2	Permanenta
203	Constanta	Ferdinand nr.16		subteran	80 mm	1,8-2	Permanenta
204	Constanta	Ferdinand	Langa PT 70	subteran	80 mm	1,8-2	Permanenta
205	Constanta	Ferdinand nr.28		subteran	80 mm	1,8-2	Permanenta
206	Constanta	Ferdinand nr.38	vis-à-vis de Teatrul Fantasio	subteran	80 mm	1,8-2	Permanenta
207	Constanta	Ferdinand nr.42		subteran	80 mm	1,8-2	Permanenta
208	Constanta	Ferdinand nr.50 A		subteran	80 mm	1,8-2	Permanenta
209	Constanta	Ferdinand nr.60/ I.G.Duca		subteran	80 mm	1,8-2	Permanenta
210	Constanta	Ferdinand nr.61-63	Statie autobuz	subteran		1,8-2	Permanenta
211	Constanta	Flamanda nr.2		subteran	100 mm	1,8-2	Permanenta
212	Constanta	Flamanda nr. 19	Complex Flamanda	Subteran	80 mm	2,5	Permanenta
213	Constanta	Fundatura 1 Mai nr.20 C		subteran	2 buc	1,8-2	Permanenta
214	Constanta	Fulger nr.58/Dorului		subteran		1,6-1,8	Permanenta
215	Constanta	Fulger nr.87B /Bucuriei		subteran		1,6-1,8	Permanenta
216	Constanta	Fulger/Dezrobirii		subteran	80 mm	1,6-1,8	Permanenta
217	Constanta	General Manu / C-tin Bratescu nr.14		subteran		1,6-1,8	Permanenta
218	Constanta	General Manu nr.20/Grivitei		subteran		1,6-1,8	Permanenta
219	Constanta	George Enescu nr.22		subteran	80 mm	1,8-2	Permanenta
220	Constanta	George Enescu nr.28 A		subteran	80 mm	1,8-2	Permanenta
221	Constanta	George Enescu nr.40/Dacia		subteran	80 mm	1,8-2	Permanenta
222	Constanta	George Enescu nr.44/D.Bolintineanu		subteran		1,6-1,8	Permanenta
223	Constanta	George Enescu nr.50		subteran	80 mm	1,8-2	Permanenta

ANEXA LA HCLM NR. 303 /2023

224	Constanta	George Enescu nr.7		subteran	80 mm	1,8-2	Permanenta
225	Constanta	Ghe.Marinescu /Sos.din Vii nr.32		subteran		1,6-1,8	Permanenta
226	Constanta	Dr.Gh.Marinescu/ Sos. Din Vii		subteran	100 mm	1,6-1,8	Permanenta
227	Constanta	Gheorghe Lazar /Stefan cel Mare		subteran	80 mm	1,8-2	Permanenta
228	Constanta	Gheorghe Lazar-Piata Grivitei Tarabe		subteran		1,6-1,8	Permanenta
229	Constanta	Gheorghe Murea nr.1		subteran	80 mm	1,8-2	Permanenta
230	Constanta	Gheorghe Murea nr.23		subteran	80 mm	1,8-2	Permanenta
231	Constanta	Gheorghe Murea nr.7		subteran	80 mm	1,8-2	Permanenta
232	Constanta	Gheorghe Murea/Stefan Mihaileanu nr.86		subteran	80 mm	1,8-2	Permanenta
233	Constanta	Granicerului nr.30		subteran		1,6-1,8	Permanenta
234	Constanta	Granicerului nr.1A		subteran		1,6-1,8	Permanenta
235	Constanta	Granicerului nr.7		subteran		1,6-1,8	Permanenta
236	Constanta	Grigore Tocilescu /Regina Elisabeta		Subteran	80 mm	1,8-2	Permanenta
237	Constanta	Grivitei	in fata la Pescarie-fara numar cadastral (intre Str.Ghe.Lazar si Str. St.Mihaileanu	Subteran	80 mm	1,8-2	Permanenta
238	Constanta	Grivitei vis-a- vis de nr.24		subteran	80 mm	1,8-2	Permanenta
239	Constanta	Grivitei nr.27		subteran	80 mm	1,8-2	Permanenta
240	Constanta	Grivitei nr.33/Atelierelor		subteran	80 mm	1,8-2	Permanenta
241	Constanta	Grivitei nr.47		subteran	80 mm	1,8-2	Permanenta
242	Constanta	Grivitei nr.59		subteran	80 mm	1,8-2	Permanenta
243	Constanta	Grivitei/George Enescu		subteran	80 mm	1,8-2	Permanenta
244	Constanta	Grivitei/Miron Costin nr.18		subteran	80 mm	1,6-1,8	Permanenta
245	Constanta	Grozesti nr.30		subteran		1,6-1,8	Permanenta
246	Constanta	Haricleea Darcle nr.21/ Rapsodiei		subteran	Dn 80 mm	1,8-2	Permanenta
247	Constanta	Hatman Arbore –Peco /Mangaliei		subteran		1,6-1,8	Permanenta
248	Constanta	Horia /Ctin Brancoveanu		subteran	80 mm	1,8-2	Permanenta
249	Constanta	Horia Agarici Bloc ANL		subteran	80 mm	1,8-2	Permanenta
250	Constanta	I.C.Bratianu nr.236-238		subteran		1,6-1,8	Permanenta
251	Constanta	I.C.Bratianu 48	SABROSO	supratera n		1,6-1,8	Permanenta

252	Constanta	I.C.Bratianu nr.146 Gradinita		subteran	80 mm	1,6-1,8	Permanenta
253	Constanta	I.C.Bratianu nr.92, Bloc SR7,Sc.C	Spate	subteran		1,6-1,8	Permanenta
254	Constanta	I.C.Bratianu Peco Petrom		subteran		1,6-1,8	Permanenta
255	Constanta	I.G.Duca /Luminisului nr.44		subteran	80 mm	1,8-2	Permanenta
256	Constanta	I.G.Duca /Sarmisegetuza	trecea de pietoni	subteran	80 mm	1,6-1,8	Permanenta
257	Constanta	I.G.Duca nr.24		subteran	80 mm	1,8-2	Permanenta
258	Constanta	I.L.Caragiale	Casa de Cultura	subteran	80 mm	1,8-2	Permanenta
259	Constanta	I.L.Caragiale	Casa de Cultura	subteran	2x100 mm	1,8-2	Permanenta
260	Constanta	I.L.Caragiale	langa Penny	subteran			Permanenta
261	Constanta	Ilarie Voronca nr.21/Dacia		subteran	80 mm	1,8-2	Permanenta
262	Constanta	Ilarie Voronca nr.5, Bloc M15		subteran	80 mm	1,8-2	Permanenta
263	Constanta	Infratirii nr.10		subteran		1,6-1,8	Permanenta
264	Constanta	Infratirii nr.26		subteran		1,6-1,8	Permanenta
265	Constanta	Intrarea Docherilor nr.38		subteran		1,6-1,8	Permanenta
266	Constanta	Intrarea Limanului nr.5-7		subteran		1,6-1,8	Permanenta
267	Constanta	Ion Roata nr.12		subteran		1,6-1,8	Permanenta
268	Constanta	Ion Roata nr.2		subteran		1,6-1,8	Permanenta
269	Constanta	Ion Roata nr.20		subteran		1,6-1,8	Permanenta
270	Constanta	Ion Roata nr.38/ Merisor		subteran		1,6-1,8	Permanenta
271	Constanta	Ion Alexandrescu nr.21		subteran		1,6-1,8	Permanenta
272	Constanta	Ion Borcea nr.49		subteran		1,6-1,8	Permanenta
273	Constanta	Ion Murgescu nr.21		subteran		1,6-1,8	Permanenta
274	Constanta	Ion N.Nitescu	Metrologie	subteran		1,6-1,8	Permanenta
275	Constanta	Ion Slavici nr.2		subteran		1,6-1,8	Permanenta
276	Constanta	Ion Ursu nr.55/ Prel.Caraiman		subteran		1,6-1,8	Permanenta
277	Constanta	Iosif Ivanovici nr.14/Bogza	Zona Compozitori	subteran	80 mm	1,8-2	Permanenta
278	Constanta	Iosif Ivanovici nr.21	Zona Compozitori	subteran	80 mm	1,8-2	Permanenta
279	Constanta	Jupiter nr.1/ Cuza Voda		subteran	80 mm	1,8-2	Permanenta
280	Constanta	Jupiter nr.3		subteran	80 mm	1,8-2	Permanenta
281	Constanta	Labirint/Cibinului nr.19		subteran		1,6-1,8	Permanenta
282	Constanta	Labirint 38B /I.C.Bratianu		subteran		1,6-1,8	Permanenta

ANEXA LA
HCL M NR. 303 / 2023

283	Constanta	Lanului	Pensiunea Cris Mari	subteran		1,6-1,8	Permanenta
284	Constanta	Lanului nr.17		subteran		1,6-1,8	Permanenta
285	Constanta	Luptatori nr.14		subteran		1,6-1,8	Permanenta
286	Constanta	Livezilor nr.31		subteran		1,6-1,8	Permanenta
287	Constanta	Locomotivei nr.17 /Spiru Haret		subteran		1,6-1,8	Permanenta
288	Constanta	Locomotivei nr.7 /Medeea		subteran		1,6-1,8	Permanenta
289	Constanta	M.Berbereanu nr.16/ Sirena		subteran		1,6-1,8	Permanenta
290	Constanta	M.Kogalniceanu /Plevnei	Hotel Carol	subteran	80 mm	1,8-2	Permanenta
291	Constanta	M.Kogalniceanu nr.5		subteran	80 mm	1,8-2	Permanenta
292	Constanta	Maior Sofran nr.18		subteran	80 mm	1,8-2	Permanenta
293	Constanta	Maior Sontu nr.13/Ion Cantacuzino		subteran	80 mm	1,8-2	Permanenta
294	Constanta	Mamaia /Tomis nr.132-Banca Uni Credit		supratera n		1,8-2	Permanenta
295	Constanta	Mamaia 304	Spate Garda de Mediu	subteran		1,8-2	Permanenta
296	Constanta	Mamaia 304- Camin Studentesc		subteran	2 buc	1,8-2	Permanenta
297	Constanta	Mamaia nr.12		subteran		1,6-1,8	Permanenta
298	Constanta	Mamaia nr.124/Libertatii		subteran		1,6-1,8	Permanenta
299	Constanta	Mamaia nr.162/Muncel	Fost PECO	subteran		1,6-1,8	Permanenta
300	Constanta	Mamaia nr.175/Fagetului –Alfa Bank		subteran		1,6-1,8	Permanenta
301	Constanta	Mamaia 221/Dragoslavele		subteran	80 mm	1,6-1,8	Permanenta
302	Constanta	Mamaia 223		subteran		1,6-1,8	Permanenta
303	Constanta	Mamaia nr.224/Onesti	Spatiu verde	subteran		1,6-1,8	Permanenta
304	Constanta	Mamaia nr.304 Garda de Mediu	Pe trotuar	subteran		1,8-2	Permanenta
305	Constanta	Mamaia nr.53		subteran		1,8-2	Permanenta
306	Constanta	Mangaliei/ Amurgului- SHELL		subteran		1,6-1,8	Permanenta
307	Constanta	Mangaliei/Salciilor		subteran	80 mm	1,6-1,8	Permanenta
308	Constanta	Maramures nr.25/ Closca		subteran		1,6-1,8	Permanenta
309	Constanta	Marasti nr.18		subteran		1,6-1,8	Permanenta
310	onstanta	Marc Aurelius nr.1 Confort Urban	spate	subteran	80 mm	1,8-2	Permanenta
311	Constanta	Marc Aurelius nr.15/Dimitrie Cantemir		subteran	80 mm	1,8-2	Permanenta
312	Constanta	Marc Aurelius nr.2(vis-a –vis de nr.11)		subteran	80 mm	1,8-2	Permanenta
313	Constanta	Marc Aurelius/Pta Ovidiu trotuar BNR-		subteran	2x80 mm	1,8-2	Permanenta

314	Constanta	Mercur nr.13		subteran	80 mm	1,8-2	Permanenta
315	Constanta	Mercur nr.5		subteran	80 mm	1,8-2	Permanenta
316	Constanta	Mercur nr.7B		subteran		1,8-2	Permanenta
317	Constanta	Merisor nr.68/ Steagului nr.28		subteran		1,6-1,8	Permanenta
318	Constanta	Merisor nr.83		subteran		1,6-1,8	Permanenta
319	Constanta	Merisor/Portitei nr.5 A		subteran		1,6-1,8	Permanenta
320	Constanta	Mesterul Manole/ Fantanele		subteran		1,6-1,8	Permanenta
321	Constanta	Mihai Eminescu nr.41		Subteran	80 mm	1,8-2	Permanenta
322	Constanta	Mihai Viteazu nr.1 ,Bloc F1	Vis-à-vis Of.Cadastru	subteran	2 buc 80 mm	1,8-2	Permanenta
323	Constanta	Mihai Jora Bloc BN 14	Zona Compozitori	subteran	80 mm	1,8-2	Permanenta
324	Constanta	Mihai Jora /Eduard Caudela - Biserica	Zona Compozitori	subteran	80 mm	1,8-2	Permanenta
325	Constanta	Mihai Viteazu /Traian		subteran	80 mm	1,8-2	Permanenta
326	Constanta	Mihai Viteazu nr.18-Tomis Mall	Aripa noua-pavele	subteran		1,6-1,8	Permanenta
327	Constanta	Mihai Viteazu nr.3	vis-a -vis de Teatrul Fantasio	subteran	80 mm	1,8-2	Permanenta
328	Constanta	Mihu Copilu nr.1	Sc.Gimnazial a Marin Sorescu	Subteran		1,6-1,8	Permanenta
329	Constanta	Mihu Copilu vis-à-vis de Sc.Gimnaziala Marin Sorescu		Subteran		1,6-1,8	Permanenta
330	Constanta	Militara nr.37-39/ Prut		subteran		1,6-1,8	Permanenta
331	Constanta	Mircea cel Batran /Smardan – Lic .Mircea		subteran		1,8-2	Permanenta
332	Constanta	Mircea cel Batran Nr.134/Dumbrava Rosie		subteran		1,6-1,8	Permanenta
333	Constanta	Mircea cel Batran nr.110	U.M. Pompieri	supratera n		1,8-2	Permanenta
334	Constanta	Mircea cel Batran /Negru Voda pe partea cu Marea	pe partea cu Marea	subteran	80 mm	1,8-2	Permanenta
335	Constanta	Mircea cel Batran – Biblioteca Jud.I.N.Roman	lateral	subteran	2 buc	1,8-2	Permanenta
336	Constanta	Mircea cel Batran nr.109	Hotel Capri	subteran		1,8-2	Permanenta
337	Constanta	Mircea cel Batran nr.123/Tudor Vladimirescu		subteran		1,8-2	Permanenta
338	Constanta	Mircea cel Batran nr.141 Bloc MS1		subteran		1,8-2	Permanenta
339	Constanta	Mircea cel Batran nr.152 B/		subteran		1,6-1,8	Permanenta

ANEXA LA
HCLM NR. 303 2023

		Petru Vulcan					
340	Constanta	Mircea cel Batran nr.166		subteran		1,6-1,8	Permanenta
341	Constanta	Mircea cel Batran nr.34/A.Karatzali		subteran	80 mm	1,8-2	Permanenta
342	Constanta	Mircea cel Batran nr.49/Ferdinand	vis-à-vis de Rest. Scapino	subteran	80 mm	1,8-2	Permanenta
343	Constanta	Mircea cel Batran nr.63, Bloc MV 3- spate H.Traian	gang	subteran		1,8-2	Permanenta
344	Constanta	Mircea cel Batran nr.9	vis-a –vis de Rik	subteran	80 mm	1,8-2	Permanenta
345	Constanta	Mircea cel Batran/Alexandru cel Bun nr.74		subteran		1,6-1,8	Permanenta
346	Constanta	Mircea cel Batran/Dragos Voda	vis-a- vis de Ruinele Arheologice	subteran	80 mm	1,8-2	Permanenta
347	Constanta	Miron Costin nr.5/Cuza Voda		subteran		1,6-1,8	Permanenta
348	Constanta	Motilor nr.44/ Matei Milo		subteran		1,6-1,8	Permanenta
349	Constanta	Motilor nr.94		subteran		1,6-1,8	Permanenta
350	Constanta	Mugurului nr.82		subteran	80 mm	1,8	Permanenta
351	Constanta	Mugurului nr.4C		subteran	80 mm		Permanenta
352	Constanta	Mugurului nr.187, BL.2		subteran	80 mm		Permanenta
353	Constanta	Muncel nr. 40	Piata Filipescu	subteran	80	1,8-2	Permanenta
354	Constanta	Muntii Tatra nr.48 /Matei Milo		subteran		1,6-1,8	Permanenta
355	Constanta	Muntii Tatra nr.58B /Theodor Neculuta		subteran		1,6-1,8	Permanenta
356	Constanta	Negru Voda in fata Consiliului Judetean		supratera n		1,8-2	Permanenta
357	Constanta	Negru Voda in fata Statuii Victoria		subteran	80 mm	1,8-2	Permanenta
358	Constanta	Negru Voda intrare Parcare Cons.Judetean	Panou Publicitar	subteran	80 mm	1,8-2	Permanenta
359	Constanta	Negru Voda nr.5/Ecaterina Varga	vis-à-vis de Hotel Ibis	subteran	80 mm	1,8-2	Permanenta
360	Constanta	Nicolae Balcescu nr.2		subteran		1,6-1,8	Permanenta
361	Constanta	Nicolae Filimon /A.Vlaicu	Poarta Siloz	subteran		1,8-2	Permanenta
362	Constanta	Nicolae Iorga /Mircea cel Batran	colt cu Capela Militara	subteran	80 mm	1,8-2	Permanenta
363	Constanta	Nicolae Iorga nr.20		subteran	80 mm	2-2,2	Permanenta
364	Constanta	Nicoale Iorga/ Crizantemelor	Sigma Premium	subteran	100 mm	2-2,2	Permanenta

365	Constanta	Nicolae Iorga nr.28 B, Bloc D1	Vis-a –vis de Parcare Supraterana	subteran	80 mm	1,8-2	Permanenta
366	Constanta	Nicolae Iorga nr.28 B, Bloc D2	Vis-a –vis de Parcare Supraterana	subteran	80 mm	1,8-2	Permanenta
367	Constanta	Nicolae Iorga nr.36		subteran		1,6-1,8	Permanenta
368	Constanta	Nicolae Iorga nr.46		subteran		1,6-1,8	Permanenta
369	Constanta	Nicolae Iorga nr.56 B/Stefan Mihaileanu		subteran	80 mm	1,8-2	Permanenta
370	Constanta	Nicolae Iorga nr.87	Liceu Sanitar George Emil Palade	subteran	80 mm	1,8-2	Permanenta
371	Constanta	Nicolae Iorga nr.89	Directia de Sanatate publica	subteran	80 mm	1,8-2	Permanenta
372	Constanta	Nicolae Titulescu – fostul Hotel Intim	langa Biserica Catolica	subteran	80 mm	1,8-2	Permanenta
373	Constanta	Nicolae Titulescu nr.34		subteran	80 mm	1,8-2	Permanenta
374	Constanta	Nicolae Grigorescu nr.8		subteran	80 mm	1,8-2	Permanenta
375	Constanta	Nicolae Grigorescu nr.63		subteran	80 mm	1,8-2	Permanenta
376	Constanta	Nicolae Milescu nr.49 E	SC NOVANIS SRL	subteran		1,6-1,8	Permanenta
377	Constanta	Nicu Mandai /Razvan Voda-	Intrare curte Scoala Ajutatoare	subteran		1,6-1,8	Permanenta
378	Constanta	Nicu Mandai nr.22 /Razvan Voda		subteran		1,6-1,8	Permanenta
379	Constanta	Noua nr.21		subteran		1,6-1,8	Permanenta
380	Constanta	Nucilor nr.22		subteran		1,6-1,8	Permanenta
381	Constanta	Nucilor nr.43/ Cutezatori		subteran		1,6-1,8	Permanenta
382	Constanta	Oborului/ Baraganului	curte Sediu RAJA	supratera n		1,6-1,8	Permanenta
383	Constanta	Oborului nr.34 A	Vis-a- vis de nr.37	supratera n		1,6-1,8	Permanenta
384	Constanta	Oborului nr.50	Vis-a- vis de nr.47 D	Subteran 2 buc.	80mm	1,6-1,8	Permanenta
385	Constanta	Odobescu nr.32		subteran		1,6-1,8	Permanenta
386	Constanta	Olteniei nr.11- nr.13		subteran		1,6-1,8	Permanenta
387	Constanta	Olteniei nr.27		subteran		1,6-1,8	Permanenta
388	Constanta	Opalului	Zona Campus Universitar	subteran	65 mm	1,8-2	Permanenta
389	Constanta	Operei Bloc BN 1	Zona Compozitori	subteran	80 mm	1,8-2	Permanenta
390	Constanta	Operei Bloc BN 18	Zona Compozitori	subteran	80 mm	1,8-2	Permanenta

303/2023

391	Constanta	Operei/Iosif Ivanovici nr.1	Zona Compozit.	subteran	80 mm	1,8-2	Permanenta
392	Constanta	Ovidiu	in fata casei de langa Casa cu Lei	subteran	80 mm	1,8-2	Permanenta
393	Constanta	Ovidiu nr.7		subteran	80 mm	1,8-2	Permanenta
394	Constanta	Panait Cerna nr.3 A		subteran		1,6-1,8	Permanenta
395	Constanta	Panait Mosoiu nr.11		subteran	80 mm	1,8-2	Permanenta
396	Constanta	Panait Mosoiu nr.19		subteran	80 mm	1,8-2	Permanenta
397	Constanta	Panait Mosoiu nr.3		subteran	80 mm	1,8-2	Permanenta
398	Constanta	Panait Mosoiu /Aleea Remus	vis-à-vis de nr.44, pe Str. Panait Mosoiu	subteran	80 mm	1,8-2	Permanenta
399	Constanta	Pandurului nr.9 A Bloc 36 sc.A		subteran	80 mm	1,6-1,8	Permanenta
400	Constanta	Pandurului nr.73		subteran		1,6-1,8	Permanenta
401	Constanta	Panselei /N.Iorga –	Spalatorie auto	subteran	80 mm	1,8-2	Permanenta
402	Constanta	Penes Curcanu nr.32B/Elena Cuza		subteran		1,6-1,8	Permanenta
403	Constanta	Perlei nr.2		subteran		1,8-2	Permanenta
404	Constanta	Pescarilor 1 B, Bl. A3, Sc.A		subteran	Dn60 mm	1,6-1,8	Permanenta
405	Constanta	Pescarilor nr.45, Bl.FZ13B, Sc.A		subteran	Dn 80 mm	1,8-2	Permanenta
406	Constanta	Pescarilor nr.65-spate Bloc FZ28		subteran	2 buc	1,6-1,8	Permanenta
407	Constanta	Patriei / Mamaia 112		subteran		1,6-1,8	Permanenta
408	Constanta	Patriei nr.9		subteran		1,6-1,8	Permanenta
409	Constanta	Patriei nr.17 B		subteran		1,6-1,8	Permanenta
410	Constanta	Petre Poni nr.13 A/ A.Temelie		subteran		1,6-1,8	Permanenta
411	Constanta	Petru Cercel nr.2 /Ioan Slavici		subteran		1,6-1,8	Permanenta
412	Constanta	Petru Cercel/ G.Muzicescu nr.19		subteran		1,6-1,8	Permanenta
413	Constanta	Petru Rares /Vasile Canarache		subteran	80 mm	1,8-2	Permanenta
414	Constanta	Petru Rares intre Tomis si Traian		subteran	80 mm	1,8-2	Permanenta
415	Constanta	Petru Vulcan	vis- a –vis de nr.111	subteran	80 mm	1,8-2	Permanenta
416	Constanta	Petru Vulcan nr.116/ Flamanda		subteran	80 mm	1,8-2	Permanenta
417	Constanta	Petru Vulcan nr.85/ Dr.Sadoveanu		subteran		1,6-1,8	Permanenta
418	Constanta	Piata Ovidiu /Revolutiei	Chiosc Telegraf	subteran	80 mm	1,8-2	Permanenta

419	Constanta	Piata Ovidiu nr.14, Bloc A, Sc.B-	Fosta Banca BCR	subteran	80 mm	1,8-2	Permanenta
420	Constanta	Plaja Modern	11 buc	subteran			Permanenta
421	Constanta	Pinului nr.1 /Soseaua din Vii		subteran		1,6-1,8	Permanenta
422	Constanta	Poeni nr. 21		subteran		1,6-1,8	Permanenta
423	Constanta	Popa Farcas nr.2		subteran		1,6-1,8	Permanenta
424	Constanta	Poporului /Eremia Movila-	Spalatorie auto	subteran		1,6-1,8	Permanenta
425	Constanta	Poporului /Mihai Viteazu	vis-à-vis de Spalatoria auto de pe Str.Po porului	subteran	80 mm	1,8-2	Permanenta
426	Constanta	Poporului /Trandafirului	Spate Bl.LV 5	subteran		1,6-1,8	Permanenta
427	Constanta	Poporului nr.10 /Hasdeu		subteran		1,6-1,8	Permanenta
428	Constanta	Poporului nr.130/ Albinelor		subteran		1,6-1,8	Permanenta
429	Constanta	Poporului/Baba Novac		subteran	80 mm		Permanenta
430	Constanta	Poporului nr.4		subteran	80 mm	1,8-2	Permanenta
431	Constanta	Poporului vis-à-vis de nr.63 A		subteran	80 mm	1,8-2	Permanenta
432	Constanta	Portitei nr.23/ Andrei Muresanu		subteran		1,6-1,8	Permanenta
433	Constanta	Prel.Ion Ratiu nr.1 Bloc PA6B, Sc.A		subteran		1,8-2	Permanenta
434	Constanta	Prelungirea Delavrancea nr.9 A	S.C.ELION	subteran	80 mm	1,6-1,8	Permanenta
435	Constanta	Prelungirea Ion Roata/Cutezatori		subteran		1,6-1,8	Permanenta
436	Constanta	Prelungirea Tulcei /Stefanita Voda		subteran		1,6-1,8	Permanenta
437	Constanta	Preungirea N.Grindeanu	SC SOIMUL	Subteran Suprateran	3 Subterani 1Suprateran	1,6-1,8	Permanenta
438	Constanta	Primaverii nr.53		subteran		1,6-1,8	Permanenta
439	Constanta	Rachitasi nr.15		subteran		1,6-1,8	Permanenta
440	Constanta	Rachitasi nr.92		subteran		1,6-1,8	Permanenta
441	Constanta	Radu Logofatu nr.22/Zilot Romanu		subteran		1,6-1,8	Permanenta
442	Constanta	Rapsodiei nr.34/ S.Celibidache	Zona Compozitori	subteran	80 mm	1,8-2	Permanenta
443	Constanta	Rascoalei nr.42	Liceul Constantin Bratescu	subteran	80 mm	1,8-2	Permanenta
444	Constanta	Rascoalei /Grivitei Romtelecom		subteran	100 mm	1,8-2	Permanenta

ANEXA LA HCLM NR. 303 / 2023

445	Constanta	Rascoalei	Alee Parc Primarie	subteran	80 mm	1,8-2	Permanenta
446	Constanta	Rascoalei	spatiu verde Parc Primarie	subteran	80 mm	1,8-2	Permanenta
447	Constanta	Rascoalei –	– langa Sediul RAJA	subteran	80 mm	1,8-2	Permanenta
448	Constanta	Rascoalei nr.3-5	Hotel Class	supratera n	80 mm	1,8-2	Permanenta
449	Constanta	Rasuri /Trandafirului nr.23		subteran		1,6-1,8	Permanenta
450	Constanta	Rasuri nr.15A/ N.Negru		subteran		1,6-1,8	Permanenta
451	Constanta	Rasuri/Izvor nr.18 B		subteran		1,6-1,8	Permanenta
452	Constanta	Razoare nr.46		subteran		1,6-1,8	Permanenta
453	Constanta	Regina Elisabeta – Comandamentul Marinei	in dreptul portii pe trotuar	subteran	80 mm	1,8-2	Permanenta
454	Constanta	Regina Elisabeta /Ctin Brancoveanu	pe partea cu marea	subteran	80 mm	1,8-2	Permanenta
455	Constanta	Regina Elisabeta /Revolutiei	in trot. de la Statuie	subteran	80 mm	1,8-2	Permanenta
456	Constanta	Regina Elisabeta nr.13	in dreptul Cladirii Acvariu	subteran	80 mm	1,8-2	Permanenta
457	Constanta	Remus nr.11 /Luminisului		subteran		1,8-2	Permanenta
458	Constanta	Remus Opreanu /Revolutiei	trotuar dale - Agrovet	subteran		1,8-2	Permanenta
459	Constanta	Remus Opreanu nr.12	vis-à-vis Comandame nt Marina	subteran		1,8-2	Permanenta
460	Constanta	Renasterii/ Mamaia -2 buc		subteran	2x100 mm	1,8-2	Permanenta
461	Constanta	Revolutiei	vis-à-vis de B.N.R. – statie TAXI	subteran	80 mm	1,8-2	Permanenta
462	Constanta	Revolutiei nr.24	Spate Biserica	subteran		1,8-2	Permanenta
463	Constanta	*Rodica 18 A /C-tin* Mugureanu		subteran		1,6-1,8	Permanenta
464	Constanta	Rodica nr.60		subteran		1,6-1,8	Permanenta
465	Constanta	Romana	vis-a vis de Biserica Sf. Gheorghe	subteran		1,6-1,8	Permanenta
466	Constanta	Romana nr.23 A		subteran		1,6-1,8	Permanenta
467	Constanta	Roterdam nr.21	Spatiu verde	subteran	80 mm	1,8-2	Permanenta
468	Constanta	Sabinelor nr.18		subteran	80 mm	1,8-2	Permanenta
469	Constanta	Sabinelor nr.10		subteran	80 mm	1,8-2	Permanenta
470	Constanta	Sabinelor nr.30 A		subteran	80 mm	1,8-2	Permanenta
471	Constanta	Sabinelor nr.46/I.G.Duca	Langa Floraria Madlene	subteran	80 mm	1,8-2	Permanenta
472	Constanta	Sabinelor nr.60		subteran	80 mm	1,8-2	Permanenta

473	Constanta	Salciilor nr.36		subteran	80 mm	1,8-2	Permanenta
474	Constanta	Salciilor nr.107		subteran		1,6-1,8	Permanenta
475	Constanta	Salciilor nr.81		subteran		1,6-1,8	Permanenta
476	Constanta	Salciilor nr.87		subteran		1,6-1,8	Permanenta
477	Constanta	Salciilor nr.93		subteran		1,6-1,8	Permanenta
478	Constanta	Samuel Micu vis-à-vis de nr.24		subteran		1,6-1,8	Permanenta
479	Constanta	Sandu Aldea nr.50 B		subteran		1,6-1,8	Permanenta
480	Constanta	Sandu Aldea nr.68		subteran		1,6-1,8	Permanenta
481	Constanta	Sarmisegetuza	vis-à-vis de nr.29 B	subteran	80 mm	1,8-2	Permanenta
482	Constanta	Sarmisegetuza /Atelierelor	vis-à-vis de Crama Acovin Macin	subteran	80 mm	1,8-2	Permanenta
483	Constanta	Sarmisegetuza nr.11 A		subteran	80 mm	1,8-2	Permanenta
484	Constanta	Sarmisegetuza nr.15/Ion Lahovari		subteran	80 mm	1,8-2	Permanenta
485	Constanta	Sarmisegetuza nr.27		subteran	80 mm	1,8-2	Permanenta
486	Constanta	Sarmisegetuza nr.43		subteran	80 mm	1,8-2	Permanenta
487	Constanta	Sarmisegetuza nr.50		subteran	80 mm	1,8-2	Permanenta
488	Constanta	Sarmisegetuza – Restaurant Fabaria		subteran	80 mm	1,8-2	Permanenta
489	Constanta	Sarmisegetuza vis-à-vis de nr.34	(in apropiere de Str.Mihai Viteazu	subteran	80 mm	1,8-2	Permanenta
490	Constanta	Sarmisegetuza/ Jupiter		subteran	80 mm	1,8-2	Permanenta
491	Constanta	Sarmisegetuza/ Tomis nr.99		subteran		1,8-2	Permanenta
492	Constanta	Sarmisegetuza-Sala Sporturilor –Magazin HCM		subteran		1,8-2	Permanenta
493	Constanta	Sasu Vasile nr.23 /I.C.Bratianu		subteran		1,6-1,8	Permanenta
494	Constanta	Scolii /Mangaliei Bloc J7 A		subteran		1,6-1,8	Permanenta
495	Constanta	Semanatorului nr.21		subteran		1,6-1,8	Permanenta
496	Constanta	Smaraldului nr.14		subteran	80 mm	1,8-2	Permanenta
497	Constanta	Smardan –Parchetul de pe langa Curtea de apel		subteran	100 mm	1,6-1,8	Permanenta
498	Constanta	Soarelui nr.12 B		subteran		1,6-1,8	Permanenta
499	Constanta	Soldat Ctin Mugureanu nr.5		subteran		1,6-1,8	Permanenta
500	Constanta	Somes	Vis-à-vis de nr.22	subteran		1,6-1,8	Permanenta
501	Constanta	Soseaua din Vii nr.29		subteran		1,6-1,8	Permanenta

ANEXA LA HCLM NR. 303 / 2023

502	Constanta	Soveja nr.13		subteran		1,8-2	Permanenta
503	Constanta	Soveja AJOFM		subteran			Permananta
504	Constanta	Soveja, Zona Gravity Park		subteran		1,8-2	Permanenta
505	Constanta	Soveja nr.67, Bloc 45, Sc.D		subteran		1,8-2	Permanenta
506	Constanta	Soveja NR.68 A Bloc O6		Supraterran	80 mm	1,8-2	Permanenta
507	Constanta	Spatar N.Milescu nr.49 E	Novanis SRL	subteran		1,6-1,8	Permanenta
508	Constanta	Stefan cel Mare / Ilarie Voronca		subteran		1,8-2	Permanenta
509	Constanta	Steagului nr.66A		subteran			Permanenta
510	Constanta	Stefan cel Mare	Vis-à-vis de nr.2	Supraterran	100 mm	1,8-2	Permanenta
511	Constanta	Stefan cel Mare /Petre Romulus		subteran		1,8-2	Permanenta
512	Constanta	Stefan cel Mare nr.106	langa *Monique* Optik	*subteran*		1,8-2	*Permanenta*
513	Constanta	Stefan cel Mare nr.118	langa Café Bar	subteran		1,8-2	Prmanenta
514	Constanta	Stefan cel Mare nr.21 (intre Tomis- Rascoala din 1907	vis-à-vis CEC Mare	subteran		1,8-2	Permanenta
515	Constanta	Stefan cel Mare nr.25		subteran		1,8-2	Permanenta
516	Constanta	Stefan cel Mare nr.60		subteran		1,6-1,8	Permanenta
517	Constanta	Stefan cel Mare nr.71/Ghe.Lazar		subteran		1,8-2	Permanenta
518	Constanta	Stefan cel Mare nr.72/I.G.Duca	Supermarket Carrefour	subteran		1,8-2	Permanenta
519	*Constanta*	Stefan cel Mare nr.88		subteran		1,8-2	Permanenta
520	Constanta	Stefan cel Mare nr.96		subteran		1,8-2	Permanenta
521	Constanta	St.O.Iosif nr. 12 A		subteran		1,6-1,8	Permanenta
522	Constanta	St.O.Iosif nr. 30 A		subteran		1,6-1,8	Permanenta
523	Constanta	Suceava /Tomis	PECO OMV	subteran		1,8-2	Permanenta
524	Constanta	Suceava- Geamie	In curte	subteran		1,8-2	Permanenta
525	Constanta	Suceava nr.2 F	Complex Brotacei	subteran		1,8-2	Permanenta
526	Constanta	Suceava NR.4, Bloc U4/Viitorului	Spatiu verde	subteran		1,8-2	Permanenta
527	Constanta	Sulfinei nr.3		subteran		1,6-1,8	Permanenta
528	Constanta	Sulmona /Marc Aurelius nr.40	vis –a-vis de nr.7 A	subteran	80 mm	1,8-2	Permanenta

529	Constanta	Sulmona /Vasile Canarache -Liceul M.Eminescu	Teren Sport	subteran	80 mm	1,8-2	Permanenta
530	Constanta	Tabla Butii nr.2		subteran		1,6-1,8	Permanenta
531	Constanta	Tabla Butii nr.32		subteran		1,6-1,8	Permanenta
532	Constanta	Tabla Butii nr.52		subteran		1,6-1,8	Permanenta
533	Constanta	Teodorescu Valahu(Luntrei) nr.7		subteran	80 mm	1,8-2	Permanenta
534	Constanta	Tepes Voda /I.G.Duca	langa nr.35 de pe Str.Tepes Voda	subteran	80 mm	1,8-2	Permanenta
535	Constanta	Tepes Voda nr.21		subteran	80 mm	1,8-2	Permanenta
536	Constanta	Tepes Voda nr.7		subteran	80 mm	1,8-2	Permanenta
537	Constanta	Tepes Voda/Stefan Mihaileanu	langa nr.13 A de pe Tepes Voda)	subteran	80 mm	1,8-2	Permanenta
538	Constanta	Theodor Burada nr.30	ROMTELECOM	subteran		1,6-1,8	Permanenta
539	Constanta	Tomis nr.233, Bloc TS14 B, Sc.B	in spatiu verde, Complex Dacia	subteran		1,8-2	Permanenta
540	Constanta	Tomis 42/Negru Voda		subteran	80 mm	1,8-2	Permanenta
541	Constanta	Tomis nr.153-Lic . Informatic	curte spate	subteran		1,6-1,8	Permanenta
542	Constanta	Tomis-Spitalul Clinic de urgenta	Curte spital	Subteran Supraterran	2 Subterani 2Suprate rani	1,8-2	Permanenta
543	Constanta	Tomis nr.310 Mega Image		subteran	80 mm	1,8-2	Permanenta
544	Constanta	Tomis nr.310 Mega image	Parcare nou	subteran	80 mm		Permanenta
545	Constanta	Tomis nr.322, Bloc N3	Spatiu verde vis-à-vis de Biserica	subteran	65 mm	1,8-2	Permanenta
546	Constanta	Tomis nr.334 Bloc ST6	Spate Complex Boema	subteran		1,8-2	Permanenta
547	Constanta	Tomis nr.336 Bloc ST8	Fata Complex Boema	subteran		1,8-2	Permanenta
548	Constanta	Tomis nr.58 parcare	(mont .in caminul apometric	subteran	80 mm	1,8-2	Permanenta
549	Constanta	Tomis nr.74 B		subteran	80 mm	1,8-2	Permanenta
550	Constanta	Tomis nr.79-81	Medlife	subteran	100 mm	1,8-2	Permanenta
551	Constanta	Tomis nr.112		subteran	80 mm	1,8-2	Permanenta

ANEXA LA
CONTRACT 303 2023

552	Constanta	Tomis/Dragos Voda	langa Raiffeisen Bank	subteran	80 mm	1,8-2	Permanenta
553	Constanta	Tomis/Farului - Biserica	Trotuar	subteran		1,8-2	Permanenta
554	Constanta	Tomis/Sulmona		subteran	80 mm	1,8-2	Permanenta
555	Constanta	Tomis nr. 228 *intre Bl.TD8-TD9*		subteran	80 mm	1,8-2	Permanenta
556	Constanta	Topraisar nr.1		subteran	80 mm	1,8-2	Permanenta
557	Constanta	Topraisar nr.15		subteran	80 mm	1,8-2	Permanenta
558	Constanta	Topraisar nr.33		subteran	80 mm	1,8-2	Permanenta
559	Constanta	Traian	Hotel Maria	subteran	80 mm	1,8-2	Permanenta
560	Constanta	Traian	Vis a vis Bl. K1A	subteran	80 mm	1,8-2	Permanenta
561	Constanta	Traian	vis-à-vis de Restaurantul Albatros	subteran	80 mm	1,8-2	Permanenta
562	Constanta	Traian (varianta) Drumuri Nationale	parcare	subteran		1,8-2	Permanenta
563	Constanta	Traian –Curtea de Apel	latura dinspre Tomis	subteran	*2x buc*	1,8-2	Permanenta
564	Constanta	Traian in fata Rest. Colonade	langa Troita	subteran	80 mm	1,8-2	Permanenta
565	Constanta	Traian intre nr.37 si Judecatorie(nr.35)		subteran	80 mm	1,8-2	Permanenta
566	Constanta	Traian nr.13		subteran	80 mm	1,8-2	Permanenta
567	Constanta	Traian nr.25, / Str.Doinei	Fostul club Orient	subteran	80 mm	1,8-2	Permanenta
568	Constanta	Traian nr.38, Poarta 3	vis-à-vis de Bl.B2	subteran	80 mm	1,8-2	Permanenta
569	Constanta	Traian nr.55, Liceul Traian		subteran	80 mm	1,8-2	Permanenta
570	Constanta	Traian nr.57		subteran	80 mm	1,8-2	Permanenta
571	Constanta	Traian PT 69 , Bloc A7		subteran	80 mm	1,8-2	Permanenta
572	Constanta	Traian vis-à-vis de Dioda		subteran	80 mm	1,8-2	Permanenta
573	Constanta	Traian nr.68	Bloc S+P+11-13E	Subteran 2 buc.	80 mm	1,8-2	Permanenta
574	Constanta	Tudor Vladimirescu Nr.17/Miron Costin		subteran	80 mm	1,8-2	Permanenta
575	Constanta	Tudor Vladimirescu nr.23/ Stefan Mihaileanu		subteran	80 mm	1,8-2	Permanenta
576	Constanta	Tudor Vladimirescu /I.G.Duca nr.36	pe Str. T.Vladimirescu	subteran	80 mm	1,8-2	Permanenta
577	Constanta	Tudor Vladimirescu intre nr.33 si nr.35		subteran	80 mm	1,8-2	Permanenta
578	Constanta	Tudor Vladimirescu nr.13/Siretului		subteran	80 mm	1,8-2	Permanenta
579	Constanta	Tudor Vladimirescu nr.21 A/Zorilor		subteran	80 mm	1,8-2	Permanenta

580	Constanta	Tudor Vladimirescu nr.5		subteran	80 mm	1,8-2	Permanenta
581	Constanta	Tudor Vladimirescu nr.9 B		subteran	80 mm	1,8-2	Permanenta
582	Constanta	Unirii	In fata Mag. ADIVIN	subteran	80 mm	1,8-2	Permanenta
583	Constanta	Unirii Bloc G6, Sc.B		subteran		1,8-2	Permanenta
584	Constanta	Valu Traian nr.48 / A.Temelie		subteran		1,6-1,8	Permanenta
585	Constanta	Vantului nr.8		subteran	80 mm	1,8-2	Permanenta
586	Constanta	Vasile Alecsandri nr.12	Posta Veche	subteran	80 mm	1,8-2	Permanenta
587	Constanta	Vasile Alecsandri nr.4		subteran	80 mm	1,8-2	Permanenta
588	Constanta	Vasile Canarache /Traian	vis-à-vis de Camera Notarilor	subteran	80 mm	1,8-2	Permanenta
589	Constanta	Vasile Canarache	spate Curte de Apel	subteran	80 mm	1,8-2	Permanenta
590	Constanta	Vasile Canarache – Comenduire Garnizoana		subteran	80 mm	1,8-2	Permanenta
591	Constanta	Vasile Murgoci 1, Bl. B, Sc.A		subteran		1,6-1,8	Permanenta
592	Constanta	Vasile Turcanu /Tomis nr.26		subteran	80 mm	1,8-2	Permanenta
593	Constanta	Vifor Haiducu nr.8		subteran		1,6-1,8	Permanenta
594	Constanta	Voievozilor/Posada		subteran		1,6-1,8	Permanenta
595	Constanta	Voinicului Bloc TD14, Sc.D		subteran		1,8-2	Permanenta
596	Constanta	Zambaccian Krikor nr.6		subteran	80 mm	1,8-2	Permanenta
597	Constanta	Zefirului Bloc OB 6		subteran		1,6-1,8	Permanenta
598	Constanta	Zefirului Bloc OB 7		subteran		1,6-1,8	Permanenta
599	Constanta	Zefirului Bloc OB 8		subteran		1,6-1,8	Permanenta

ANEXA LA
H.C.L.M. NR. 305 /2023

ANEXA 15 LA PLANUL DE ANALIZĂ ȘI ACOPERIRE A RISCURILOR

SITUAȚIA CU LOCURILE DE ADUNARE ȘI CAZARE A POPULAȚIEI EVACUATE ÎN SITUAȚII DE URGENȚĂ

SITUAŢIA ADAPOSTURILOR PUBLICE DE PROTECȚIE CIVILĂ DIN MUNICIPIUL CONSTANŢA
CONFORM HCLM nr. 451/28.12.2017
PRIVIND APROBAREA INVENTARULUI BUNURILOR CARE APARȚIN DOMENIULUI PUBLIC AL MUNICIPIULUI CONSTANȚA

Nr. crt	ADRESA	COORDONATE GPS (Latitudine/Longitudine)	Suprafaţa (mp)	Capacitate (persoane)	Anul dării în folosință/ tipul adăpostului	Administrator
1	B-dul. Tomis, nr. 234, bloc TD 15A sc. A (PC) Punct de comandă	Lat. 44,19565 Long. 28,63488	125,50 mp.	126	1980 Beton	Consiliul local Constanța
2	B-dul. Tomis, nr. 233, bloc TS14 B, scara B	Lat. 44,1958 Long. 28,6337	125,53 mp.	126	1980 Beton	Consiliul local Constanța
3	B-dul. Tomis, nr. 283, bloc T10, scara B	Lat. 44,2003 Long. 28,62552	80,12 mp	80	1976 Beton	Consiliul local Constanța
4	B-dul. Tomis, nr. 283, bloc T10, scara C	Lat. 44,20033 Long. 28,62576	96,50 mp	97	1976 Beton	Consiliul local Constanța
5	B-dul. Tomis, nr. 291, bloc T14, scara A	Lat. 44,201171 Long. 28,62379	93,57 mp	94	1976 Beton	Consiliul local Constanța
6	B-dul.Tomis, nr. 291, bloc T14, scara B	Lat. 44,20164 Long. 28,62395	80,36 mp	80	1976 Beton	Consiliul local Constanța

ANEXA LA HCLM NR. 303/2022

7	B-dul Tomis, nr. 305, bloc 6B, scara A	Lat. 44,20467 Long. 28,61945	86,27 mp	86	1977 Beton	Consiliul local Constanța
8	B-dul. Tomis, nr. 305, bloc 6B, scara B	Lat. 44,20456 Long. 28,61967	84,22 mp	84	1977 Beton	Consiliul local Constanța
9	B-dul. Tomis, nr.309, bloc, 10B, scara A	Lat. 44,20579 Long. 28,61786	87,07 mp	87	1977 Beton	Consiliul local Constanța
10	B-dul. Tomis, nr. 309, bloc 10B, scara .B	Lat. 44,20544 Long. 28,61808	84,16 mp	84	1977 Beton	Consiliul local Constanța
11	Str. I.Gh..Duca, nr. 81, bloc L41, scara A	Lat. 44,18049 Long. 28,63626	85,31 mp	85	1977 BCA+Prefabricate	Consiliul local Constanța
12	Str. I.Gh..Duca, nr. 81, bloc L41, scara B	Lat. 44,18066 Long. 28,63632	77,78 mp	78	1977 BCA+Prefabricate	Consiliul local Constanța
13	Str. I.Gh..Duca, nr. 81D, bloc L45, scara A	Lat. 44,18219 Long. 28,63626	89,45 mp	89	1977 BCA+Prefabricate	Consiliul local Constanța
14	Str. I.Gh..Duca, nr. 81D, bloc L45, scara .B	Lat. 44,18244 Long. 28,63606	100,55 mp	101	1977 BCA+Prefabricate	Consiliul local Constanța
15	Str. București, nr. 8, bloc L18, scara A	Lat. 44,17718 Long. 28,63538	99,24 mp	99	1977 BCA+Prefabricate	Consiliul local Constanța
16	Aleea Garofitei, nr.	Lat. 44,17598	85,66	86	1978	Consiliul local

	16, bloc L76, scara B	Long. 28,63684	mp		Prefabricate	Constanța
17	Aleea Garofitei, nr. 16, bloc L76, scara C	Lat. 44,17617 Long. 28,63717	86,23 mp	86	1978 Prefabricate	Consiliul local Constanța
18	Aleea Garofitei, nr. 22, bloc L88, scara A	Lat. 44,17714 Long. 28,63731	86,38 mp	86	1978 Prefabricate	Consiliul local Constanța
19	Aleea Garofitei, nr. 22, bloc L88,scara D	Lat. 44,17628 Long. 28,6373	85,56 mp	86	1978 Beton	Consiliul local Constanța
20	Str. Aleea Nalbei-(Baba Novac), bloc L119A ,scara B	Lat. 44,1052 Long. 28,3759	108,98 mp	109	1979 Prefabricate	Consiliul local Constanța
21	Str. Baba Novac, bloc L118b, scara A	Lat. 44,1049 Long. 28,3758	109,86 mp	110	1979 Prefabricate	ujcm
22	Str. Stefan Cel Mare, Bloc M16		416 mp	416	BCA 1977	Consiliul local Constanța
23	Al. Hortensiei bloc C5, scara B	Lat. 44,21203 Long. 28,62233	77,27 mp	77	Beton 1974	Consiliul local Constanța
24	Str. Orhideelor, bloc ST1, scara A	Lat. 44,20457 Long. 28,62256	154,74 mp	155	1980 Beton	Consiliul local Constanța
25	Str. Orhideelor, bloc ST1, scara B	Lat. 44,20429 Long. 28,62253	137,79 mp	138	1980 Beton	Consiliul local Constanța
26	Str. Tulcei, nr. 3, bloc S, scara A	Lat. 44,20218 Long. 28,62227	86,10 mp	86	1976 Beton	Consiliul local Constanța
27	Str. Tulcei, nr. 3, bloc S scara .B	Lat. 44,2021 Long. 28,62193	84,66 mp	85	1976 Beton	Consiliul local Constanța
28	Str. Cpt. Dobrilă. Eugeniu bl. Y ,sc.C	Lat. 44,20877 Long. 28,62175	108,26 mp	108	Beton1978	Consiliul local Constanța

ANEXA LA HCLMC nr. 303 / 2023

29	Str. Dragoslavelor bloc B2, scara.A	Lat. 44,20309 Long. 28,65058	131,43 mp	131	Beton 1980	Consiliul local Constanța
30	Str. Pajurei bl. FE5, scara A	Lat. 44,14732 Long. 28,62831	126,79 mp	127	1980 Beton	Consiliul local Constanța
31	Str. Pajurei, bl. FE5, scara B	Lat. 44,14743 Long. 28,62782	153,26 mp	153	1980 Beton	Consiliul local Constanța
32	Str. Dionisie cel Mic,bloc 68 , sc. A	Lat. 44,1941 Long. 28,62259	135,49 mp	135	1980 Beton	Consiliul local Constanța
33	Str. Solidaritatii bloc K2 , scara .A	Lat. 44,17781 Long. 28,61832	110,12 mp	110	1978 Beton	Consiliul local Constanța
34	Str. Solidaritatii, bloc K2 , scara B (Șc. 39 -Marvimex)	Lat. 44,17703 Long. 28,62052	108,89 mp	109	1978 Beton	Consiliul local Constanța
35	Str. Eliberarii bl..F3, scara A	Lat. 44,17748 Long. 28,61351	109,14 mp	109	1978 Beton	Consiliul local Constanța
36	Str. Eliberarii bl.F3, scara B	Lat. 44,17643 Long. 28,61757	111,04 mp	111	1978 Beton	Consiliul local Constanța
37	Str. Arcului bl. C4, scara A	Lat. 44,1775 Long. 28,62378	96,47 mp	96	1975 Beton	Consiliul local Constanța
38	Str. Arcului bl. A8, scara A	Lat. 44,1775 Long. 28,62378	102,64 mp	103	Beton 1975	Consiliul local Constanța
39	Str. Arcului bl.A8, scara B	Lat. 44,14746 Long. 28,62351	102,64 mp	103	Beton 1975	Consiliul local Constanța
40	Str. Arcului bl. A9, scara A	Lat. 44,14876 Long. 28,62456	102,64 mp	103	1975 Beton	Consiliul local Constanța
41	Al. Arcului, bl. A9, scara B	Lat. 44,1485 Long. 28,62434	102,64 mp	103	1975 Beton	Consiliul local Constanța

42	Str. Badea Cartan, bloc BC5, scara B	Lat. 44,20169 Long. 28,61469	83,31 mp	84	1978 Beton	Consiliul local Constanța
43	Str. B. Cartan, bloc BC9, scara A	Lat. 44,20169 Long. 28,64739	110,18 mp	110	1979 Beton	Consiliul local Constanța
44	Str. Egretei bl. AV22 scara A	Lat. 44,0936 Long. 28,3636	108,55 mp	109	1978 Beton	Consiliul local Constanța
45	Str. Egretei, bl. AV22 scara B	Lat. 44,0936 Long. 28,3635	108,55 mp	109	1978 Beton	Consiliul local Constanța
46	Str. Egretei ,bl. AV33 scara C	Lat. 44,16957 Long.28,63859	113,68 mp	114	1979 Beton	Consiliul local Constanța
47	Str. Egretei ,bl. AV33 scara D	Lat. 44,0936 Long. 28,3641	109,81 mp	110	Beton 1979	Consiliul local Constanța
48	Str. Magnoliei, nr. 4, bloc T1	Lat. 44,19966 Long. 28,63461	59,94 mp	60	2001 Beton	Consiliul local Constanța
49	Str. Traian bloc K1	Lat.44,17035 Long. 28,63869	74 mp	74	2002 Beton	Consiliul local Constanța
50	Str. Traian bloc K2	Lat. 44,16957 Long. 28,63859	74 mp	74	2002 Beton	Consiliul local Constanța
51	Str. Pescarilor, bloc FZ 12A, sc. A	Lat. 44,20905 Long. 28,64894	88 mp	88	2002 Beton	Consiliul local Constanța
52	Str. Pescarilor bloc FZ 28A, sc. A	Lat. 44,21304 Long. 28,64641	88 mp	88	Beton 2003	Consiliul local Constanța
53	B-dul. Ferdinand nr. 32 A	Lat. 44,1775 Long. 28,64907	110 mp	110	Beton	Consiliul local Constanța
54	Str. Unirii bloc C2,	Lat. 44,20289	136,15	136	1980	Consiliul local

ANEXA LA HCLM NR. 303 / 2022

	sc. A	Long. 28,64967	mp		Beton	Constanța
55	Str. Gradinitei 1B, bloc CS 1	Lat. 44,21004 Long. 28,62625	44,58 mp	45	2003 Beton	Consiliul local Constanța
56	Str. Brizei 1B, bloc OB 1	Lat. 44,14329 Long. 28,63194	120 mp	120	2004 Beton	Consiliul local Constanța
57	Str.Brizei 1C, bloc OB 2	Lat. 44,14356 Long. 28,63207	120 mp	120	2004 Beton	Consiliul local Constanța
58	Str. Brizei 1D, bloc OB 3	Lat. 44,14384 Long. 28,63211	120 mp	120	2004 Beton	Consiliul local Constanța
59	Str.Brizei 1E, bloc OB 4	Lat. 44,14409 Long. 28,63205	120 mp	120	2005 Beton	Consiliul local Constanța
60	Str. Brizei 1F, bloc OB 5	Lat. 44,14432 Long. 28,63199	120 mp	120	2005 Beton	Consiliul local Constanța
61	Str.Brizei 1G, bloc OB 6	Lat. 44,14465 Long. 28,63195	120 mp	120	2006 Beton	Consiliul local Constanța
62	Str.Brizei 1H, bloc OB 7	Lat. 44,1452 Long. 28,63197	120 mp	120	2006 Beton	Consiliul local Constanța
63	Str. Lirei 3A, bl.OB8	Lat. 44,14345 Long. 28,63101	120 mp	120	2003 Beton	Consiliul local Constanța
64	Str. Lirei 3B, bl.OB9	Lat. 44,14376 Long. 28,63093	120 mp	120	2003 Beton	Consiliul local Constanța

ANEXA LA
HCLM NR. 303 / 2023

ANEXA 16 LA PLANUL DE ANALIZĂ ȘI ACOPERIRE A RISCURILOR

SCHEMA CU TIPURILE DE RISCURI SPECIFICE MUNICIPIULUI CONSTANȚA

SCHEMA
CU PRINCIPALELE TIPURI DE RISC GENERATOARE DE SITUAȚII DE URGENȚĂ
PE TERITORIUL MUNICIPIULUI CONSTANȚA

A. RISCURI NATURALE

FENOMENE METEOROLOGICE PERICULOASE	INCENDII	FENOMENE DISTRUCTIVE DE ORIGINE GEOLOGICĂ
-FURTUNI (VÂNT PUTERNIC, PRECIPITAȚII MASIVE) -INUNDAȚII -TORNADE -SECETĂ -ÎNZĂPEZIRI, POLEI, ÎNGHEȚ	LA FONDUL FORESTIER, VEGETAȚIE USCATĂ SAU CULTURI DE CEREALE	-CUTREMURE DE PĂMÂNT -ALUNECĂRI SAU PRĂBUȘIRI DE TEREN

B. RISCURI TEHNOLOGICE

ACCIDENTE, AVARII, EXPLOZII ȘI INCENDII	POLUARE MARINĂ ZONA COSTIERĂ	PRĂBUȘIRI DE CONSTRUCȚII INSTALAȚII ȘI AMENAJĂRI	EȘECUL UTILITĂȚILOR PUBLICE	CĂDERI DE OBIECTE DIN ATMOSFERĂ SAU DIN COSMOS	MUNIȚII NEEXPLODATE
-ÎN INDUSTRIE (INCLUSIV ACCIDENTE, CHIMICE, PRĂBUȘIRI DE TEREN CAUZATE DE ACCIDENTE TEHNOLOGICE) -TRANSPORTUL, DEPOZITAREA, ȘI MANIPULAREA PRODUSELOR PERICULOASE -TRANSPORTURI TERESTRE, AERIENE ȘI NAVALE, TRANSPORT PE CABLU -NUCLEARE			-REȚELE DE COMUNICATII, DE ENERGIE ELECTRICĂ, DE GAZE, DE ENERGIE TERMICA, ALIMENTARE CU APĂ CANALIZARE ȘI EPURARE A APELOR UZATE ȘI PLUVIALE		

C. RISCURI BIOLOGICE

ÎMBOLNĂVIRI ÎN MASĂ
-EPIDEMII
-EPIZOOTII

ANEXA LA HCLMC nr. 303/2022

ANEXA LA
HCLM NR. 303 /2023

ANEXA 17 LA PLANUL DE ANALIZĂ ȘI ACOPERIRE A RISCURILOR

HARTA CU TIPURILE DE RISCURI SPECIFICE MUNICIPIULUI CONSTANȚA

ANEXĂ LA
HCL NR. 303/2023

Harta Municipiului Constanța

HARTA CU DISPUNEREA MIJLOACELOR DE ALARMARE

LEGENDĂ

1.B.dul Tomis,Nr.51-Primăria Municipiului Constanța; 600W;
2.Str.Meșterul Manole,Nr.18-Șc.Gim.Nr.17-Ion Minulescu; 600W;
3.B.dul 1Mai,Nr.51-Centrul de Scafandri; 600W;
4.B.dul I.C.Brătianu,Nr.27-Serviciul de Ambulanță; 600W;
5.B.dul Mamaia,Nr.69,Bl.TLI-Bloc Capitol; 600W;
6.B.dul Tomis,Nr.283, Bl.T10, Sc.B;600W;
7.Sirena Mobilă; 600W;
8.B.dul Al.Lăpușneanu,Nr.15-Gr.Șc.Industrial de Electrotehnică și Telecomunicații;600W;
9.Al.Mărțișorului,Nr.3-5-Liceul Teoretic "Lucian Blaga"; 600W;
10.B.dul Mamaia,Nr.284-Liceul Tehnic Energetic Constanța; 1800W;
11-12.Gară C.F.R Constanța; 5,5KW-600W;
13-14.Str.Unirii,Nr.32-34-Univ. Spiru Haret Constanța; 5,5KW-1200W
15-16.B.dul I.C.Brătianu,Nr.141-Șc.Gim.Nr.31; 3KW-600W;
17-18.Str.Dezrobirii,Nr.82-Șc.Gim.Nr.23,C.tin Brâncoveanu; 3KW-600W;
19.B.dul Aurel Vlaicu,Nr.41-Bl.PC1;1200W;
20.B.dul A.Vlaicu -Al.Egretei,Bl.AV10,Sc.A-CET ;3KW;
21.B.dul Al.Lăpușneanu,Nr.185,Bl.T7-Tomis IV; 3KW;
22.Interioară 1-ASE MALL; 5,5KW;
23.B.dul Mamaia,Nr.96-Spitalul Militar; 3KW;
24.Al.Crizantemelor,Bl.J3,Sc.A-Tomis I; 3KW;
25.B.dul 1Dec.1918,Nr.35,Bl.L20,Sc.C; 3KW;
26.Al.Nalbei, Nr.17,Bl.L110,Sc.B; 3KW;
27.Str.Santinelei, Nr.40-Spital Pneumoftiziologie; 5,5kw
28.Str.I.L.Caragiale,Nr.8,Bl.P1; 3KW;
29.Str.Brândușelor,Bl.L9,Sc.A-Tomis III; 3KW;
30.Str.Cișmelei,Bl.1C,Sc.D; 5,5KW;
31.B.dul Tomis,Nr.235,Bl.C-Cinema Dacia; 3KW;
32.Str.B.Șt.Delavrancea,Bl.24,Sc.B-Inel I; 3KW;
33.B.dul Tomis,Nr.145,Sc.C-Proiect S.A; 3KW;
34.Str.Arcului,Nr.2,Bl.C3,Sc.A; 5,5KW;
35.B.dul 1Dec.1918,Nr.12,Bl.L53A; 5,5KW;
36.Al.Hortensiei,Bl.D3,Sc.B-Tomis Nord; 3KW;
37.Bd.I.C.Brătianu,Bl.O-Pod Butelii; 3KW;
38.Incintă Port -Poarta 2-Cămin Nefamiliști; 3KW;
39.Al.Cameliei,Bl.L3; 3KW;
40.Str.Industrială,Nr.8-CT BUS; 3KW;
41.Str.Dezrobirii,Nr.28,Bl.IV14,Sc.A; 3KW;
42.Str.Calomfirescu,Bl.E1; 3KW;
43.Bd.Ferdinand,Nr.100-104,Spital Clinic De Boli Infecțioase; 5,5KW;
44.Bd.Tomis,Nr.32-Muzeul de Artă Populară;5,5KW;
45.Port-NAVLOMAR; 5,5KW;
46.Șos.Mangaliei,Nr.126-Colegiul Tehnic de Marină; 5,5KW;
47.Str.Brizei,Nr.26,Bl.FC9; 3KW;
48.Str.Dionisie Cel Mic,Nr.61,Bl.66,Sc.D; 5,5KW;
49-50.Str.I.Gh.Duca,Nr.12,Bl.A,Sc.B; 5,5KW-600W;
51.Str.Ștefan Cel Mare,Nr.42,Bl.M14; 5,5KW;
52.Str.Unirii,Nr.77,Bl.V6,Sc.A; 5,5KW;
53.Str.Zburătorului,Nr.4; 5,5KW;
54.Bd.I.C.Brătianu,Nr.37-Policlinica CFR;5,5KW;
55.Str.Dispensarului,Nr.14,Bl.16B; 600KW;
56.Str.Baba Novac, Nr.157,Bl.BN8;600W
57.Str.Izvor, Nr.26-Școala Gimn.Nr.10;5,5KW
58.Str.Elena Cuza, Nr.12-Complex 2 Cocoși-1200W
59.B.dul Tomis,Nr.235,Bl.C-Cinema Dacia-1200W
60.Al.Murelor,Nr.14,Bl.BC1-1800W
61.Str.Verona,Nr.2,Bl.B-1800W
62.Mamaia-Hotel Meridian – 2400W
63.Mamaia-Hotel Riviera – 1800W

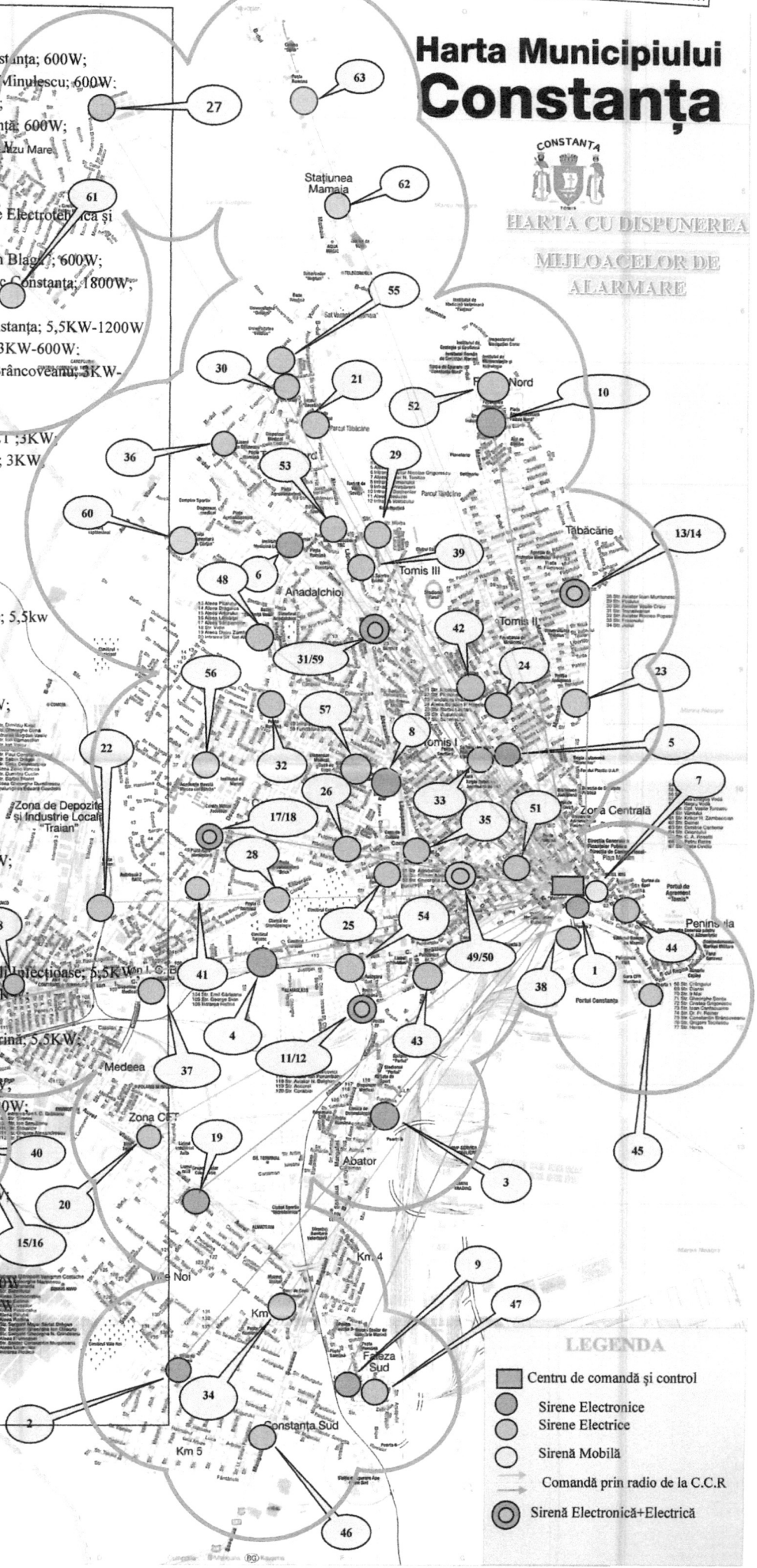

503 2023

Harta Municipiului Constanța

SECȚIA PLATFORMĂ NORD

Scenariul de accident – explozie în rezervorul P7UN – parc Unirea, datorită formării unui amestec inflamabil/ exploziv în interiorul și aprinderii acestuia

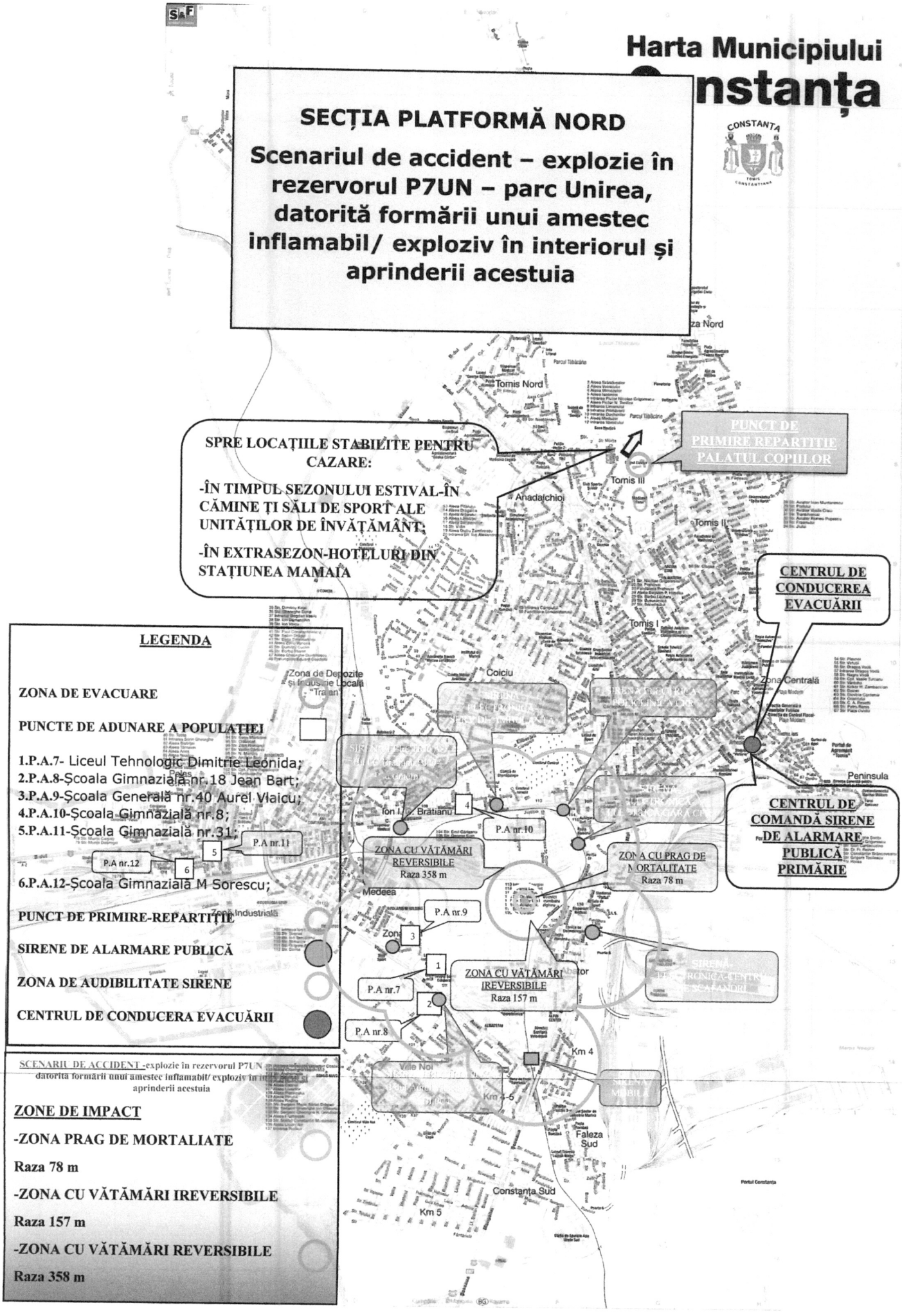

LEGENDA

ZONA DE EVACUARE

PUNCTE DE ADUNARE A POPULAȚIEI

1.P.A.7- Liceul Tehnologic Dimitrie Leonida;
2.P.A.8-Școala Gimnazială nr.18 Jean Bart;
3.P.A.9-Școala Generală nr.40 Aurel Vlaicu;
4.P.A.10-Școala Gimnazială nr.8;
5.P.A.11-Școala Gimnazială nr.31;
6.P.A.12-Școala Gimnazială M Sorescu;

PUNCT DE PRIMIRE-REPARTIȚIE

SIRENE DE ALARMARE PUBLICĂ

ZONA DE AUDIBILITATE SIRENE

CENTRUL DE CONDUCERA EVACUĂRII

SCENARIU DE ACCIDENT -explozie în rezervorul P7UN datorită formării unui amestec inflamabil/ exploziv în interiorul și aprinderii acestuia

ZONE DE IMPACT

-ZONA PRAG DE MORTALIATE

Raza 78 m

-ZONA CU VĂTĂMĂRI IREVERSIBILE

Raza 157 m

-ZONA CU VĂTĂMĂRI REVERSIBILE

Raza 358 m

303 2023

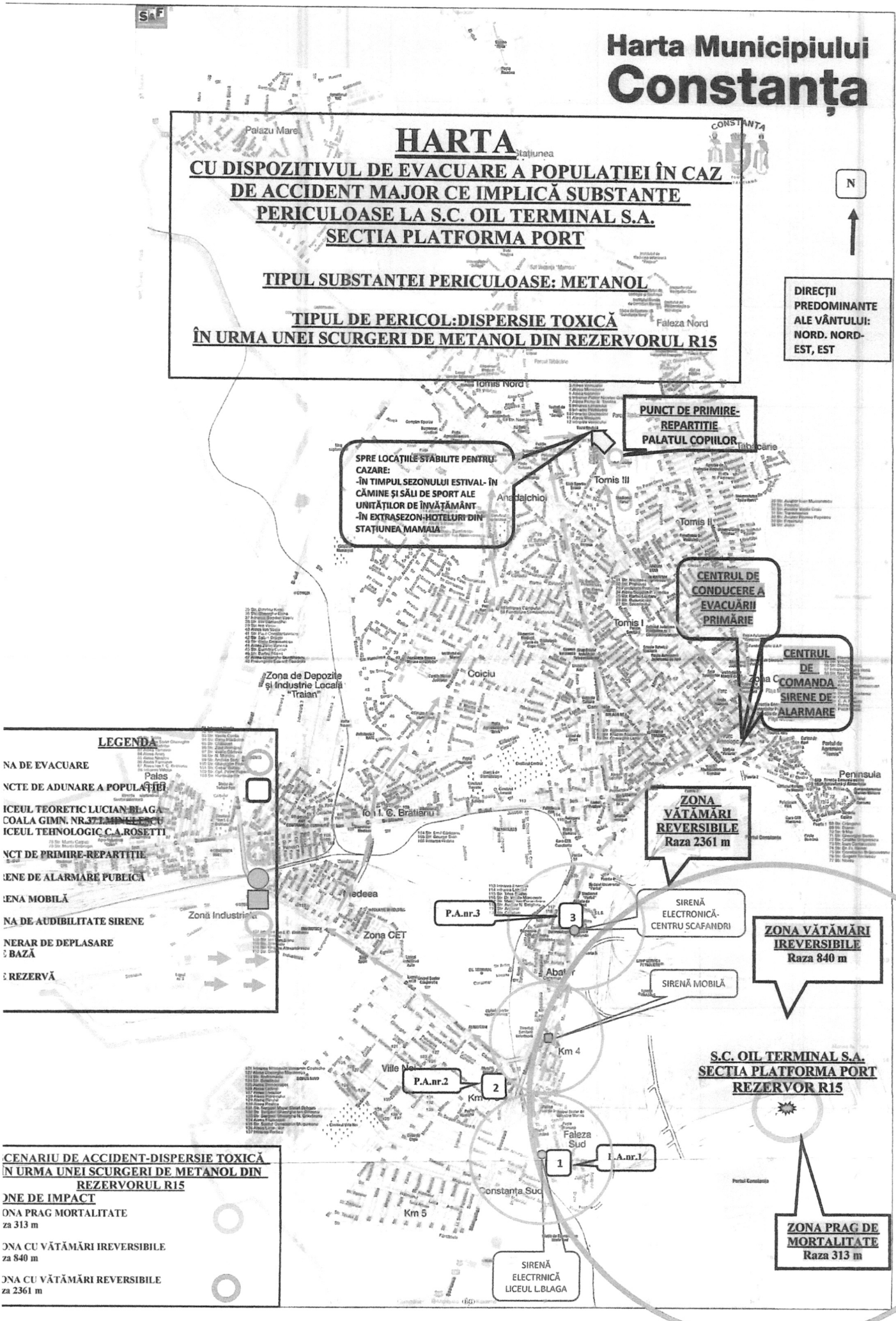
Harta Municipiului
Constanța
HARTA
CU DISPOZITIVUL DE EVACUARE A POPULAȚIEI ÎN CAZ DE ACCIDENT MAJOR CE IMPLICĂ SUBSTANȚE PERICULOASE LA S.C. OIL TERMINAL S.A. SECȚIA PLATFORMA PORT
TIPUL SUBSTANȚEI PERICULOASE: METANOL
TIPUL DE PERICOL:DISPERSIE TOXICĂ ÎN URMA UNEI SCURGERI DE METANOL DIN REZERVORUL R15
N
DIRECȚII PREDOMINANTE ALE VÂNTULUI: NORD. NORD-EST, EST
PUNCT DE PRIMIRE-REPARTITIE PALATUL COPIILOR
SPRE LOCAȚIILE STABILITE PENTRU CAZARE:
-ÎN TIMPUL SEZONULUI ESTIVAL- ÎN CĂMINE ȘI SĂLI DE SPORT ALE UNITĂȚILOR DE ÎNVĂȚĂMÂNT
-ÎN EXTRASEZON-HOTELURI DIN STAȚIUNEA MAMAIA
CENTRUL DE CONDUCERE A EVACUĂRII PRIMĂRIE
CENTRUL DE COMANDA SIRENE DE ALARMARE
ZONA VĂTĂMĂRI REVERSIBILE Raza 2361 m
ZONA VĂTĂMĂRI IREVERSIBILE Raza 840 m
ZONA PRAG DE MORTALITATE Raza 313 m
S.C. OIL TERMINAL S.A. SECȚIA PLATFORMA PORT REZERVOR R15
SIRENĂ ELECTRONICĂ-CENTRU SCAFANDRI
SIRENĂ MOBILĂ
SIRENĂ ELECTRNICĂ LICEUL L.BLAGA
P.A.nr.1
P.A.nr.2
P.A.nr.3
LEGENDA
NA DE EVACUARE
NCTE DE ADUNARE A POPULAȚIEI
ICEUL TEORETIC LUCIAN BLAGA
COALA GIMN. NR.37 I.MINULESCU
ICEUL TEHNOLOGIC C.A.ROSETTI
NCT DE PRIMIRE-REPARTITIE
ENE DE ALARMARE PUBLICĂ
ENA MOBILĂ
NA DE AUDIBILITATE SIRENE
NERAR DE DEPLASARE
BAZĂ
REZERVĂ
CENARIU DE ACCIDENT-DISPERSIE TOXICĂ
N URMA UNEI SCURGERI DE METANOL DIN REZERVORUL R15
ONE DE IMPACT
ONA PRAG MORTALITATE
za 313 m
ONA CU VĂTĂMĂRI IREVERSIBILE
za 840 m
ONA CU VĂTĂMĂRI REVERSIBILE
za 2361 m
Palazu Mare
Tomis Nord
Faleza Nord
Tomis III
Tomis II
Tomis I
Coiciu
Zona de Depozite și Industrie Locală "Traian"
Peninsula
Zona CET
Km 4
Km 5
Faleza Sud
Constanta Sud

303 3223

Harta Municipiului Constanța

HARTA

CU DISPOZITIVUL DE EVACUARE A POPULAȚIEI ÎN CAZ DE ACCIDENT MAJOR CE IMPLICĂ SUBSTANȚE PERICULOASE LA S.C. OIL TERMINAL S.A. SECȚIA PLATFORMA PORT

TIPUL SUBSTANȚEI PERICULOASE: METANOL

TIPUL DE PERICOL:DISPERSIE TOXICĂ DE METANOL DEVERSATĂ DIN CONDUCTA INCENDIU

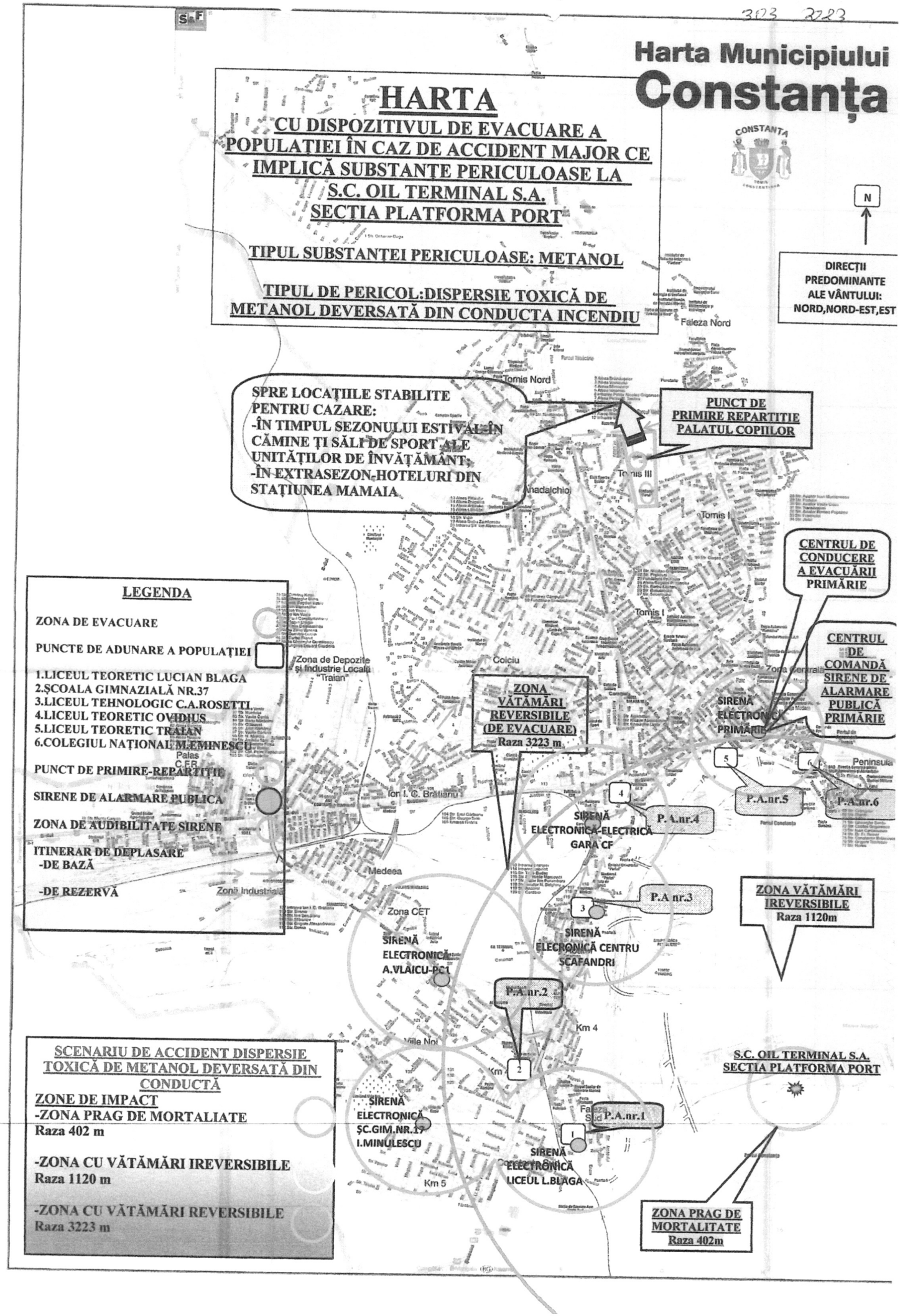

303 223

Anexa 5.8

Harta Municipiului Constanța

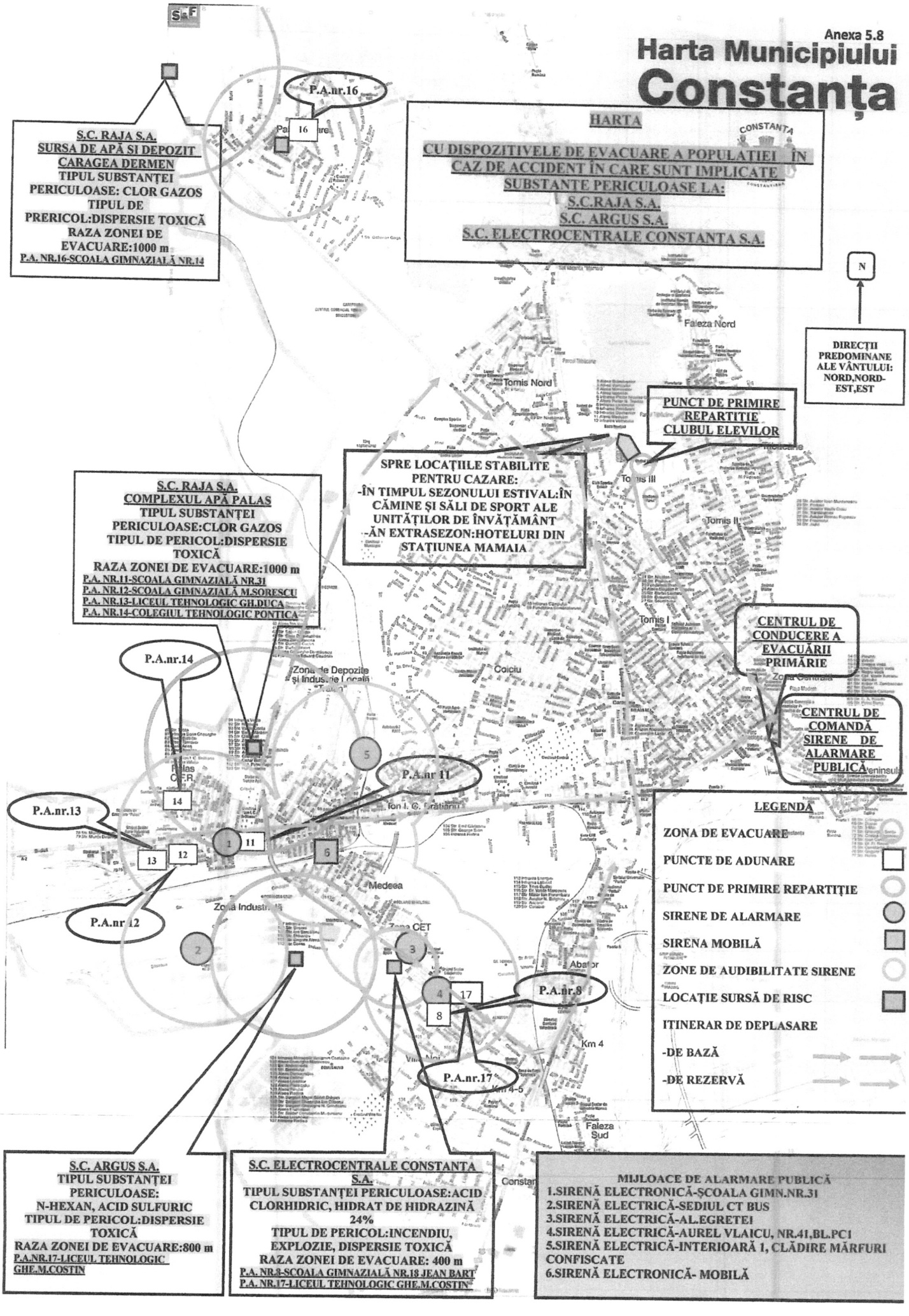

Harta Municipiului Constanta

HARTA CLĂDIRILOR EXPERTIZATE TEHNIC ȘI ÎNCADRATE ÎN CLASA DE RISC SEISMIC I ȘI II DIN MUNICIPIUL CONSTANȚA

Clădiri încadrate în clasa de risc seismic I

1.Str.Nicolae Titulescu, Nr.13
2.Str.General Manu, Nr.32
3.Str.Callatis, Nr.31
4.Str.Mercur, Nr.10
5.Str.Bucovinei, Nr.21
6.Str.Grănicerului, Nr.16 corp c2
7.B.dul Ferdinand, Nr.100

Clădiri încadrate în clasa de risc seismic II

1.Str.Dezrobirii, Nr.82
2.Str.Decebal, Nr.15
3.Str.Dumbrăveni, Nr.8 – Școala
4.Str.Dumbrăveni, Nr.8 – Grădinița
5.Str.Traian, Nr.19
6.Al.Pelicanului, Nr.2A
7.Str.Solidarității, Nr.8
8.Al.Pelicanului, Nr.8
9.Str.Corbului,Nr.2
10.Str.Unirii, Nr.22
11.Str.Traian, Nr.32
12.Bd.Ferdinand, Nr.106
13.Str.Ștefan cel Mare, Nr.15
14.Bd.Tomis, Nr.98
15.Bd.Tomis, Nr.110
16.Bd.Tomis, Nr.32
17.Str.M.Eminescu, Nr.20
18.Str.Atim Ivireanu, Nr.10
19.Str.Bucovinei, Nr.19
20.Str.Callatis, Nr.12
21.Str.Callatis, Nr.14
22.Str.Callatis, Nr.26
23.Str.Cuza Vodă, Nr.86
24.Str.General Manu, Nr.22
25.Str.Griviței, Nr.61
26.Str.Nicolae Iorga, Nr.73
27.Str.Răscoalei din 1907, Nr.37
28.Str.Siretului, Nr.17
29.Bd.Tomis/Dragoș Vodă, Nr.10
30.Bd.Tomis, Nr.62
31.Str.Ștefan cel Mare, Nr.90
32.Str.Poporului, Nr.41
33.Str.Egretei, Nr.13
34.Str.Arhiepiscopiei, Nr.14-16
35.Str.Revoluției, Nr.39
36.Bd.Tomis, Nr.54
37.Bd.Tomis, Nr.56

LEGENDĂ

CLASĂ DE RISC SEISMIC I

CLASĂ DE RISC SEISMIC II

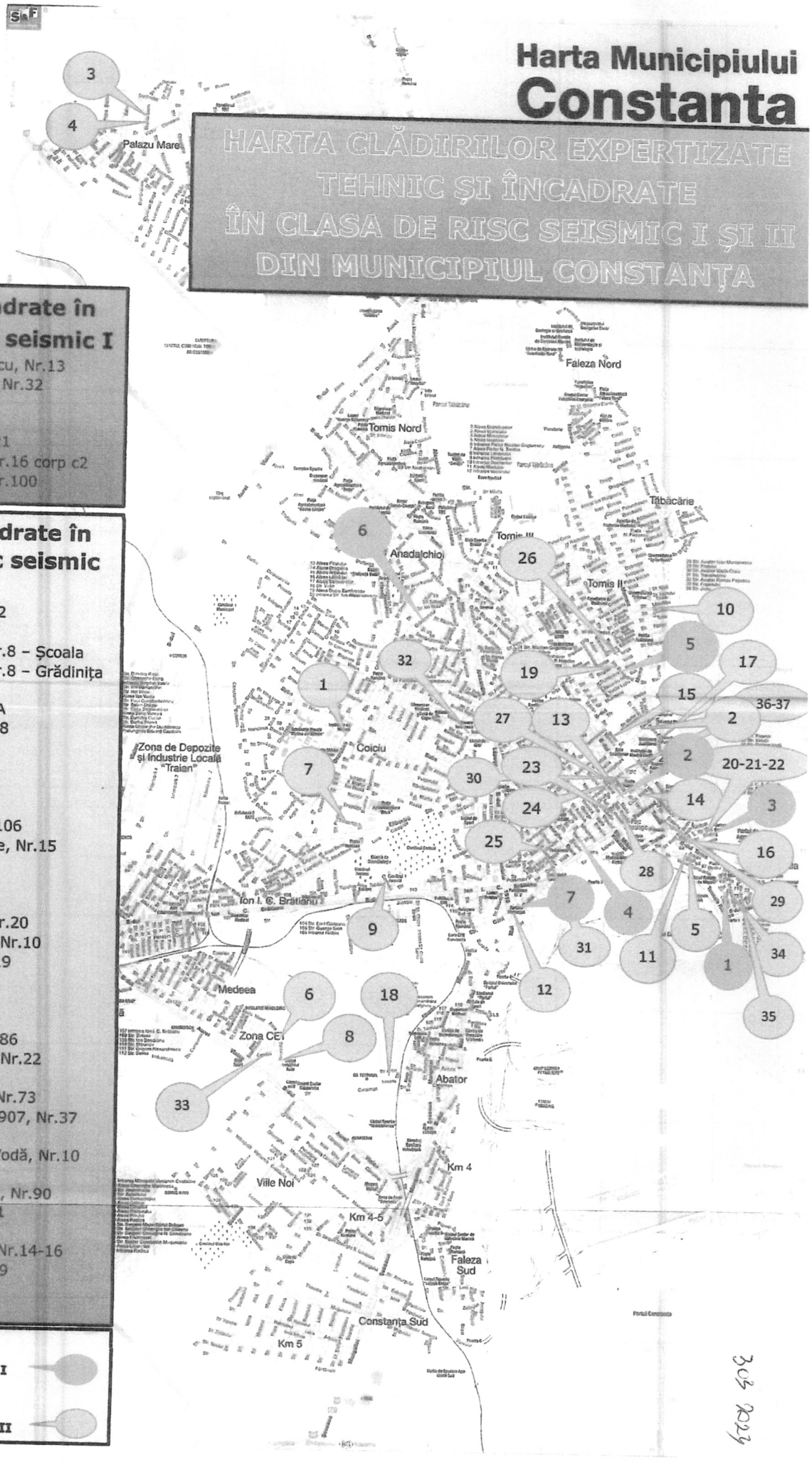

HARTA CLĂDIRILOR EXPERTIZATE TEHNIC ȘI ÎNCADRATE ÎN CLASA DE RISC SEISMIC III ȘI IV DIN MUNICIPIUL CONSTANȚA

lunicipiului
stanța

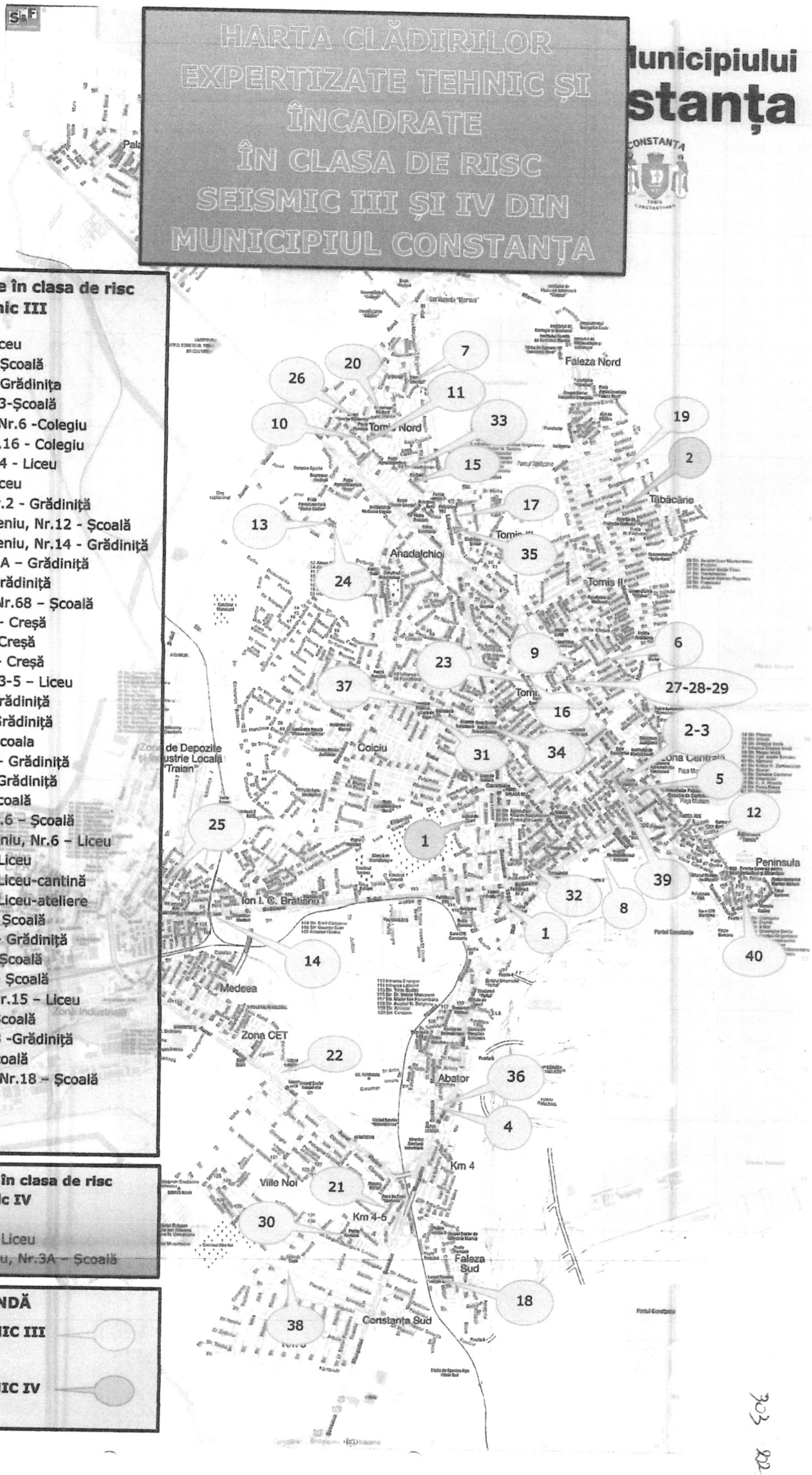

Clădiri încadrate în clasa de risc seismic III

1.Str.Basarabi, Nr.2-Liceu
2.Str.Răscoalei, Nr.42-Școală
3.Str.Răscoalei, Nr.42-Grădinița
4.Șos.Mangaliei, Nr.103-Școală
5.Str.Ștefan cel Mare, Nr.6 -Colegiu
6.Str.Nicolae Iorga, Nr.16 - Colegiu
7.Str.Horia Agarici, Nr.4 - Liceu
8.Str.Traian, Nr.55 - Liceu
9.Al.Lăcrămioarelor, Nr.2 - Grădiniță
10.Str.Cpt.Dobrilă Eugeniu, Nr.12 - Școală
11.Str.Cpt.Dobrilă Eugeniu, Nr.14 - Grădiniță
12.Str.Sulmona, Nr,19 A – Grădiniță
13.Al.Fragilor, Nr.7 – Grădiniță
14.B.dul I.C.Brătianu, Nr.68 – Școală
15.Str.Adamclisi, Nr.1 – Creșă
16.Al.Mălinului, Nr.4 – Creșă
17.Al.Mimozelor, Nr.4 – Creșă
18.Str.Mărțișorului, Nr.3-5 – Liceu
19.Str.Unirii, Nr.68 – Grădiniță
20.Al.Dealului, Nr.1 – Grădiniță
21.Str.Arcului, Nr.8 – Școala
22.Al.Pelicanului, Nr.2 – Grădiniță
23.Al.Mălinului, Nr.5 – Grădiniță
24.Al.Fragilor, Nr.1 – Școală
25.Str.Răzvan Vodă, Nr.6 – Școală
26.Str.Cpt.Dobrilă Eugeniu, Nr.6 – Liceu
27.Bd.Tomis, Nr.153 – Liceu
28.Bd.Tomis, Nr.153 – Liceu-cantină
29.Bd.Tomis, Nr.153 – Liceu-ateliere
30.Al.Narciselor, Nr.2 – Școală
31.Str.Aluniș, Nr.2 bis – Grădiniță
32.Str.Griviței, Nr.70 – Școală
33.Str.Adamclisi, Nr.4 – Școală
34.Bd.Al.Lăpușneanu, Nr.15 – Liceu
35.Al.Cameliei, Nr.2 – Școală
36.Bd.1Mai, Nr.101-103 -Grădiniță
37.Str.Izvor, Nr.26 – Școală
38.Str.Meșterul Manole,Nr.18 – Școală
39.Str.Răscoalei, Nr.31
40.Revoluției, Nr.7

Clădiri încadrate în clasa de risc seismic IV

1.Str.Ion Corvin, Nr.2 – Liceu
2.Str.Ciprian Porumbescu, Nr.3A – Școală

LEGENDĂ

CLASĂ DE RISC SEISMIC III

CLASĂ DE RISC SEISMIC IV

ANEXA LA
HCLM NR. 303 2023

ANEXA 18 LA PLANUL DE ANALIZĂ ȘI ACOPERIRE A RISCURILOR

SITUAȚIA CU PRINCIPALELE OBIECTIVE CARE POT FI AFECTATE PE TIPURI DE RISCURI

TIPURILE DE RISC SPECIFICE UNITĂŢILOR ADMINISTRATIV-TERITORIALE ALE JUDEŢULUI CONSTANŢA

TIPURI DE RISC PENTRU CLASIFICAREA INSTITUŢIILOR PUBLICE ŞI A OPERATORILOR ECONOMICI

Localitatea	Instituţia/ operatorul economic	RISCURI NATURALE									RISCURI TEHNOLOGICE										RISC BIOLOGIC		INCENDII
		FURTUNI ŞI ISCOL	INUNDAŢII	CĂDERI MASIVE DE ZĂPADĂ	TORNADE	SECETĂ	TEMPERATURI EXTREME	INCENDII DE PĂDURE	ALUNECĂRI DE TEREN	CUTREMURE DE PĂMÂNT	ACCIDENTE TEHNOLOGICE	ACCIDENTE SUBSTANŢE PERICULOASE	ACCIDENTE TRANSPORT	ACCIDENTE ACTIVITATI NUCLEARE	RISC RADIOLOGIC	POLUARE DE APE	PRĂBUŞIRI CONSTRUCŢII	EŞECUL UTILITĂŢILOR PUBLICE	CĂDERI OBIECTE DIN COSMOS	MUNIŢIE NEEXPLODATĂ	EPIDEMII	EPIZOOTII/ ZOONOZE	
Constanţa	Agenţia De Plăţi şi Intervenţie Pentru Agricultura - Centrul Judeţean Constanţa	S	S	-	-	P	-		S	P		P	P	S	S	S	S	P	S	S	P	P	P
Constanţa	Agenţia pentru Ocuparea Forţei de Muncă	S	S	-	-	P	-		S	P		P	P		S	S	S	P	S	S	P	P	P
Constanţa	Agenţia pentru Protecţia Mediului Constanţa	S	S	-	-	P	-		S	P		P	P		S	S	S	P	S	S	P	P	P
Constanţa	Agenţia consulară onorifică a Republicii Franceze la Constanţa	S	S	-	-	P	-		S	P		P	P		S	S	S	P	S	S	P	P	P
Constanţa	Autoritatea	S	S	-	-	P	-		S	P		P	P		S	S	S	P	S	S	P	P	P

HCLM NR. 303/2022

	Rutieră Română Agenţia Constanţa																						
Constanţa	Basilica Romano - Catolică Sfântul Anton	S	S	-	-	P	-		S	P		P	P		S	S	S	P	S	S	P	P	P
Constanţa	Biblioteca Britanică	S	S	-	-	P	-		S	p		P	P		S	S	S	P	S	S	S	P	P
Constanţa	Biblioteca Franceză Alliance Francaise	S	S	-	-	P	-		S	P		P	P		S	S	S	P	S	S	P	P	P
Constanţa	Biblioteca Județeană	S	S	-	-	P	-		S	P		P	P		S	S	S	P	S	S	P	P	P
Constanţa	Biblioteca Universității Ovidius	S	S	-	-	P	-		S	P		P	P		S	S	S	P	S	S	P	P	P
Constanţa	Supeco	S	S	-	-	P	-		S	P		P	P		S	S	S	P	S	S	P	P	P
Constanţa	Biserica Adormirii Maicii Domnului I	S	S	-	-	P	-		S	P		P	P		S	S	S	P	S	S	P	P	P
Constanţa	Biserica Adormirii Maicii Domnului II	S	S	-	-	P	-		S	P		P	P		S	S	S	P	S	S	P	P	P
Constanţa	Biserica Cuvioasa Paraschiva	S	S	-	-	P	-		S	P		P	P		S	S	S	P	S	S	P	P	P
Constanţa	Biserica Grecească Schimbarea la Față Biserica Pogorarea	S	S	-	-	P	-		S	P		P	P		S	S	S	P	S	S	P	P	P

	Sfântului Duh																						
Constanţa	Biserica Sfânta Maria	S	S	-	-	P	-		S	P		P	P		S	S	S	P	S	S	P	P	P
Constanţa	Biserica Sfântul Gheorghe	S	S	-	-	P	-		S	P		P	P		S	S	S	P	S	S	P	P	P
Constanţa	Biserica Sfântul Ilie	S	S	-	-	P	-		S	P		P	P		S	S	S	P	S	S	P	P	P
Constanţa	Biserica Sfântul Ioan Botezatorul	S	S	-	-	P	-		S	P		P	P		S	S	S	P	S	S	P	P	P
Constanţa	Biserica Sfântul Mare Mucenic Mina	S	S	-	- -	P	-		S	P		P	P		S	S	S	P	S	S	P	P	P
Constanţa	Biserica Sfântul Nicolae	S	S	-	-	P	-		S	P		P	P		S	S	S	P	S	S	P	P	P
Constanţa	Biserica Sfântul Spiridon	S	S	-	-	P	-		S	P		P	P		S	S	S	P	S	S	P	P	P
Constanţa	Biserica Sfântul Dumitru	S	S	-	-	P	-		S	P		P	P		S	S	S	P	S	S	P	P	P
Constanţa	Biserica Sfinții Apostoli Mihail și Gavril	S	S	-	-	P	-		S	P		P	P		S	S	S	P	S	S	P	P	P
Constanţa	Biserica Sfinții Impărați Constantin și Elena	S	S	-	-	P	-		S	P		P	P		S	S	S	P	S	S	P	P	P
Constanţa	Biserica Sfinții Trei Ierarhi	S	S	-	-	P	-		S	P		P	P		S	S	S	P	S	S	P	P	P
Constanţa	C.N. Administraţia Porturilor	S	S	-	-	P	-		S	P		P	P		S	S	S	P	S	S	P	P	P

ANEXA LA HCLMB NR. 303/2022

	Maritime Constanţa SA																					
Constanţa	Camera de Comert, Industrie, Navigatie si Agricultua Constanta	S	S	-	-	P	-		S	P		P	P		S	S	S	P	S	S	P	P	P
Constanţa	Carrefour Constanta	S	S	-	-	P	-		S	P		P	P		S	S	S	P	S	S	P	P	P
Constanţa	Casa de Asigurări de Sănătate Constanţa	S	S	-	-	P	-		S	P		P	P		S	S	S	P	S	S	P	P	P
Constanţa	Casa de Cultură a Sindicatelor Constanţa	S	S	-	-	P	-		S	P		P	P		S	S	S	P	S	S	P	P	P
Constanţa	Casa Judeţeană de Pensii Constanţa	S	S	-	-	P	-		S	P		P	P		S	S	S	P	S	S	P	P	P
Constanţa	Catedrala Ortodoxă Sfinții Apostoli Petru și Pavel	S	S	-	-	P	-		S	P		P	P		S	S	S	P	S	S	P	P	P
Constanţa	Centrul Militar Zonal Constanţa	S	S	-	-	P	-		S	P		P	P		S	S	S	P	S	S	P	P	P
Constanţa	Centrul şcolar pentru educaţie incluzivă 'Albatros' Constanţa	S	S	-	-	P	-		S	P		P	P		S	S	S	P	S	S	P	P	P
Constanţa	City Park Mall	S	S	-	--	P	-		S	P		P	P		S	S	S	P	S	S	P	P	P
Constanţa	Comisariatul	S	S	-	-	P	-		S	P		P	P		S	S	S	P	S	S	P	P	P

	Judeţean Constanţa al Gărzii de Mediu																					
Constanţa	Comisariatul Judeţean pentru Protecţia Consumatorilor Constanţa	**S**	**S**	-	-	**P**	-		**S**	**P**		**P**	**P**		**S**	**S**	**S**	**P**	**S**	**S**	**P**	**P**	**P**
Constanţa	Consiliul Judeţean Constanţa	**S**	**S**	-	-	**P**	-		**S**	**P**		**P**	**P**		**S**	**S**	**S**	**P**	**S**	**S**	**P**	**P**	**P**
Constanţa	Consulat onorific al Republicii Finlanda la Constanţa	**S**	**S**	-	-	**P**	-		**S**	**P**		**P**	**P**		**S**	**S**	**S**	**P**	**S**	**S**	**P**	**P**	**P**
Constanţa	Consulatul General al Federaţiei Ruse la Constanţa	**S**	**S**	-	-	**P**	-		**S**	**P**		**P**	**P**		**S**	**S**	**S**	**P**	**S**	**S**	**P**	**P**	**P**
Constanţa	Consulatul General al Greciei	**S**	**S**	-	-	**P**	-		**S**	**P**		**P**	**P**		**S**	**S**	**S**	**P**	**S**	**S**	**P**	**P**	**P**
Constanţa	Consulatul General al Republicii Populare Chineze la Constanţa	**S**	**S**	-	-	**P**	-		**S**	**P**		**P**	**P**		**S**	**S**	**S**	**P**	**S**	**S**	**P**	**P**	**P**
Constanţa	Consulatul General al Republicii Turcia la Constanţa	**S**	**S**	-	-	**P**	-		**S**	**P**		**P**	**P**		**S**	**S**	**S**	**P**	**S**	**S**	**P**	**P**	**P**
Constanţa	Consulatul onorific al Regatului	**S**	**S**	-	-	**P**	-		**S**	**P**		**P**	**P**		**S**	**S**	**S**	**P**	**S**	**S**	**P**	**P**	**P**

ANEXA LA HCJ NR. 303/2022

	Norvegiei la Constanţa																					
Constanţa	Consulatul Onorific al Regatului Unit al Marii Britanii şi Irlandei de Nord la Constanţa	S	S	-	-	P	-		S	P		P	P		S	S	S	P	S	S	P	P	P
Constanţa	Consulatul Onorific al Republicii Arabe Siriene la Constanţa	S	S	-	-	P	-		S	P		P	P		S	S	S	P	S	S	P	P	P
Constanţa	Consulatul Onorific al Republicii Libaneze la Constanţa	S	S	-	-	P	-		S	P		P	P		S	S	S	P	S	S	P	P	P
Constanţa	Consulatul onorific al Republicii Ungare la Constanţa	S	S	-	-	P	-		S	P		P	P		S	S	S	P	S	S	P	P	P
Constanţa	Delfinariul	S	S	-	-	P	-		S	P		P	P		S	S	S	P	S	S	P	P	P
Constanţa	Direcţia Agricolă Constanţa	S	S	-	-	P	-		S	P		P	P		S	S	S	P	S	S	P	P	P
Constanţa	Directia Apelor-Dobrogea Litoral	S	S	-	-	P	-		S	P		P	P		S	S	S	P	S	S	P	P	P
Constanţa	Direcţia de Muncă şi Protecţie Socială	S	S	-	-	P	-		S	P		P	P		S	S	S	P	S	S	P	P	P
Constanţa	Direcţia de Sănătate Publică	S	S	-	-	P	-		S	P		P	P		S	S	S	P	S	S	P	P	P
Constanţa	Direcţia Generală	S	S	-	-	P	-		S	P		P	P		S	S	S	P	S	S	P	P	P

	a Finanţelor Publice Constanţa																					
Constanţa	Direcţia Judeţeană Constanţa a Arhivelor Naţionale	S	S	-	-	P	-		S	P		P	P		S	S	S	P	S	S	P	P	P
Constanţa	Direcţia Judeţeană de Statistică Constanţa	S	S	-	-	P	-		S	P		P	P		S	S	S	P	S	S	P	P	P
Constanţa	Direcţia Judeţeană pentru Cultură, Culte şi Patrimoniu Cultural Naţional Constanţa	S	S	-	-	P	-		S	P		P	P		S	S	S	P	S	S	P	P	P
Constanţa	Direcţia Judeţeană pentru Tineret Constanţa	S	S	-	-	P	-		S	P		P	P		S	S	S	P	S	S	P	P	P
Constanţa	Direcţia pentru Agricultură şi Dezvoltare Rurală Constanţa	S	S	-	-	P	-		S	P		P	P		S	S	S	P	S	S	P	P	P
Constanţa	Direcţia Regională Vamală Constanţa	S	S	-	-	P	-		S	P		P	P		S	S	S	P	S	S	P	P	P
Constanţa	Direcţia Sanitară Veterinară şi pentru Siguranţa Alimentelor Constanţa	S	S	-	-	P	-		S	P		P	P		S	S	S	P	S	S	P	P	P

Constanţa	Directia Silvică Constanţa	S	S	-	-	P	-		S	P		P	P		S	S	S	P	S	S	P	P	P
Constanţa	Doraly Mall	S	S	-	-	P	-		S	P		P	P		S	S	S	P	S	S	P	P	P
Constanţa	Edificiul Roman cu Mozaic	S	S	-	-	P	-		S	P		P	P		S	S	S	P	S	S	P	P	P
Constanţa	Euromaterna S.A.	S	S	-	-	P	-		S	P		P	P		S	S	S	P	S	S	P	P	P
Constanţa	Garda Financiară Constanţa	S	S	-	-	P	-		S	P		P	P		S	S	S	P	S	S	P	P	P
Constanţa	Geamia "Hunchiar"	S	S	-	-	P	-		S	P		P	P		S	S	S	P	S	S	P	P	P
Constanţa	Inspectoratul de Stat în Construcţii Constanţa	S	S	-	-	P	-		S	P		P	P		S	S	S	P	S	S	P	P	P
Constanţa	Inspectoratul Şcolar Judeţean Constanţa	S	S	-	-	P	-		S	P		P	P		S	S	S	P	S	S	P	P	P
Constanţa	Inspectoratul Teritorial de Munca Constanţa	S	S	-	-	P	-		S	P		P	P		S	S	S	P	S	S	P	P	P
Constanţa	Inspectoratul Teritorial pentru Calitatea Seminţelor şi Materialului Săditor Constanţa	S	S	-	-	P	-		S	P		P	P		S	S	S	P	S	S	P	P	P
Constanţa	Kaufland	S	S	-	-	P	-		S	P		P	P		S	S	S	P	S	S	P	P	P
Constanţa	Magazinul Tomis	S	S	-	-	P	-		S	P		P	P		S	S	S	P	S	S	P	P	P

	Mall																						
Constanţa	Mega Image	S	S	-	-	P	-		S	P		P	P		S	S	S	P	S	S	P	P	P
Constanţa	Metro Cash & Carry I	S	S	-	-	P	-		S	P		P	P		S	S	S	P	S	S	P	P	P
Constanţa	Metro Cash & Carry II	S	S	-	-	P	-		S	P		P	P		S	S	S	P	S	S	P	P	P
Constanţa	Metropol	S	S	-	-	P	-		S	P		P	P		S	S	S	P	S	S	P	P	P
Constanţa	Microrezervația de Animale și Voliera de Păsări Exotice și Decorative	S	S	-	-	P	-		S	P		P	P		S	S	S	P	S	S	P	P	P
Constanţa	Moscheea Mare "Carol I"	S	S	-	-	P	-		S	P		P	P		S	S	S	P	S	S	P	P	P
Constanţa	Muzeul de Artă	S	S	-	-	P	-		S	P		P	P		S	S	S	P	S	S	P	P	P
Constanţa	Muzeul de Artă Populară	S	S	-	-	P	-		S	P		P	P		S	S	S	P	S	S	P	P	P
Constanţa	Muzeul Ion Jalea	S	S	-	-	P	-		S	P		P	P		S	S	S	P	S	S	P	P	P
Constanţa	Muzeul Mării Constanța	S	S	-	-	P	-		S	P		P	P		S	S	S	P	S	S	P	P	P
Constanţa	Muzeul Marinei Române	S	S	-	-	P	-		S	P		P	P		S	S	S	P	S	S	P	P	P
Constanţa	Muzeul Național de Istorie și Aheologie	S	S	-	-	P	-		S	P		P	P		S	S	S	P	S	S	P	P	P
Constanţa	Muzeul Național Militar	S	S	-	-	P	-		S	P		P	P		S	S	S	P	S	S	P	P	P
Constanţa	Muzeul Științei	S	S	-	-	P	-		S	P		P	P		S	S	S		S	S	P	P	P

ANEXA LA HCLM NR. 303/2023

	Naturale Constanța																					
Constanţa	Oficiul de Studii Pedologice şi Agrochimice	S	S	-	-	P	-		S	P		P	P		S	S	S	P	S	S	P	P	P
Constanţa	Oficiul Judeţean de Consultanţă Agricolă Constanţa Oficiul Judeţean de Plăţi pentru Dezvoltare Rurală şi Pescuit	S	S	-	-	P	-		S	P		P	P		S	S	S	P	S	S	P	P	P
Constanţa	Oficiul Registrului Comerţului de pe lângă Tribunalul Constanţa	S	S	-	-	P	-		S	P		P	P		S	S	S	P	S	S	P	P	P
Constanţa	Oficiul Teritorial pentru Întreprinderi Mici şi Mijlocii şi cooperatie Constanța	S	S	-	-	P	-		S	P		P	P		S	S	S	P	S	S	P	P	P
Constanţa	Penny Market	S	S	-	-	P	-		S	P		P	P		S	S	S	P	S	S	P	P	P
Constanţa	Planetariul	S	S	-	-	P	-		S	P		P	P		S	S	S	P	S	S	P	P	P
Constanţa	Policlinica C.F Constanţa	S	S	-	-	P	-		S	P		P	P		S	S	S	P	S	S	P	P	P
Constanţa	Policlinica de Pneumoftiziologi e Dispensarul TBC	S	S	-	-	P	-		S	P		P	P		S	S	S	P	S	S	P	P	P
Constanţa	Policlinica nr. 1 Constanţa	S	S	-	-	P	-		S	P		P	P		S	S	S	P	S	S	P	P	P

Constanţa	Policlinica nr. 2 Constanţa	S	S	-	-	P	-		S	P		P	P		S	S	S	P	S	S	P	P	P
Constanţa	Brico Depot Constanţa	S	S	-	-	P	-		S	P		P	P		S	S	S	P	S	S	P	P	P
Constanţa	Prefectura Constanţa	S	S	-	-	P	-		S	P		P	P		S	S	S	P	S	S	P	P	P
Constanţa	Termoficare	S	S	-	-	P	-		S	P		P	P		S	S	S	P	S	S	P	P	P
Constanţa	R.A.J.A	S	S	-	-	P	-		S	P		P	P		S	S	S	P	S	S	P	P	P
Constanţa	CT BUS	S	S	-	-	P	-		S	P		P	P		S	S	S	P	S	S	P	P	P
Constanţa	Auchan Hypermarket Constanţa Nord	S	S	-	-	P	-		S	P		P	P		S	S	S	P	S	S	P	P	P
Constanţa	Auchan Hypermarket I	S	S	-	-	P	-		S	P		P	P		S	S	S	P	S	S	P	P	P
Constanţa	Engie SA	S	S	-	-	P	-		S	P		P	P		S	S	S	P	S	S	P	P	P
Constanţa	S.C. Electrocentrale Constanţa CET	S	S	-	-	P	-		S	P		P	P		S	S	S	P	S	S	P	P	P
Constanţa	Şantierul Naval Constanţa	S	S	-	-	P	-		S	P		P	P		S	S	S	P	S	S	P	P	P
Constanţa	SC Petrom	S	S	-	-	P	-		S	P		P	P		S	S	S	P	S	S	P	P	P
Constanţa	SC. Argus. SA	S	S	-	-	P	-		S	P		P	P		S	S	S	P	S	S	P	P	P
Constanţa	SC. Brau union	S	S	-	-	P	-		S	P		P	P		S	S	S	P	S	S	P	P	P
Constanţa	SC. Chimpex SA	S	S	-	-	P	-		S	P		P	P		S	S	S	P	S	S	P	P	P
Constanţa	SC. Socep SA	S	S	-	-	P	-		S	P		P	P		S	S	S	P	S	S	P	P	P

Constanţa	SC. Frial SA	S	S	-	-	P	-		S	P		P	P		S	S	S	P	S	S	P	P	P
Constanţa	SC. Oil Terminal SA	S	S	-	-	P	-		S	P		P	P		S	S	S	P	S	S	P	P	P
Constanţa	SC. Oil Terminal-Sectia Platforma Nord	S	S	-	-	P	-		S	P		P	P		S	S	S	P	S	S	P	P	P
Constanţa	SC. Oil Terminal-Sectia Platforma Port	S	S	-	-	P	-		S	P		P	P		S	S	S	P	S	S	P	P	P
Constanţa	SC. Oil Terminal-Sectia Platforma Sud	S	S	-	-	P	-		S	P		P	P		S	S	S	P	S	S	P	P	P
Constanţa	SC. Socep SA	S	S	-	-	P	-		S	P		P	P		S	S	S	P	S	S	P	P	P
Constanţa	Spitalul CFR Port - Clinică Medicală	S	S	-	-	P	-		S	P		P	P		S	S	S	P	S	S	P	P	P
Constanţa	Spitalul Clinic de Boli Infecţioase	S	S	-	-	P	-		S	P		P	P		S	S	S	P	S	S	P	P	P
Constanţa	Spitalul Clinic de Boli Infecţioase Clinica de zi	S	S	-	-	P	-		S	P		P	P		S	S	S	P	S	S	P	P	P
Constanţa	Spitalul Clinic de Boli Infecţioase Creşa 13	S	S	-	-	P	-		S	P		P	P		S	S	S	P	S	S	P	P	P
Constanţa	Spitalul Clinic de Boli Infecţiose Casa Speranţa	S	S	-	-	P	-		S	P		P	P		S	S	S	P	S	S	P	P	P
Constanţa	Spitalul Clinic Judeţean - Clinica de Stomatologie	S	S	-	-	P	-		S	P		P	P		S	S	S	P	S	S	P	P	P

Constanţa	Spitalul Clinic Judeţean Constanţa	S	S	-		P	-		S	P		P	P		S	S	S	P	S	S	P	P	P
Constanţa	Spitalul Clinic Judeţean Laborator Medicină Legală	S	S	-	-	P	-		S	P		P	P		S	S	S	P	S	S	P	P	P
Constanţa	Spitalul Clinic Judeţean Psihiatrie	S	S	-	-	P	-		S	P		P	P		S	S	S	P	S	S	P	P	P
Constanţa	Spitalul Militar	S	S	-	-	P	-		S	P		P	P		S	S	S	P	S	S	P	P	P
Constanţa	Spitalul Municipal de Boli Contagioase	S	S	-	-	P	-		S	P		P	P		S	S	S	P	S	S	P	P	P
Constanţa	Spitalul TBC	S	S	-	-	P	-		S	P		P	P		S	S	S	P	S	S	P	P	P
Constanţa	Spitalul Universitar CFR	S	S	-	-	P	-		S	P		P	P		S	S	S	P	S	S	P	P	P
Constanţa	Teatru de Copii şi Tineret ELPIS	S	S	-	-	P	-		S	P		P	P		S	S	S	P	S	S	P	P	P
Constanţa	Teatrul de Operă şi Balet Constanţa	S	S	-	-	P	-		S	P		P	P		S	S	S	P	S	S	P	P	P
Constanţa	Teatrul de Stat Constanţa	S	S	-	-	P	-		S	P		P	P		S	S	S	P	S	S	P	P	P
Constanţa	Teatrul Satiric Fantasio	S	S	-	-	P	-		S	P		P	P		S	S	S	P	S	S	P	P	P
Constanţa	Viceconsulatul Onorific al Republicii Italiene la Constanţa	S	S	-	-	P	-		S	P		P	P		S	S	S	P	S	S	P	P	P

Constanţa	Grădiniţa Cu Program Normal "Roboţel"	S	S	-	-	P	-		S	P		P	P		S	S	S	P	S	S	P	P	P
Constanţa	Grădiniţa cu program normal "Zubeyde Hanim"	S	S	-	-	P	-		S	P		P	P		S	S	S	P	S	S	P	P	P
Constanţa	Grădiniţa cu program prelungit "Amicii"	S	S	-	-	P	-		S	P		P	P		S	S	S	P	S	S	P	P	P
Constanţa	Grădiniţa cu program prelungit "Căsuţa de Turtă Dulce"	S	S	-	-	P	-		S	P		P	P		S	S	S	P	S	S	P	P	P
Constanţa	Grădiniţa cu program prelungit "Gulliver	S	S	-	-	P	-		S	P		P	P		S	S	S	P	S	S	P	P	P
Constanţa	Grădiniţa cu program prelungit "Lumea Copiilor"	S	S	-	-	P	-		S	P		P	P		S	S	S	P	S	S	P	P	P
Constanţa	Grădiniţa cu program prelungit "Lumea Poveştilor"	S	S	-	-	P	-		S	P		P	P		S	S	S	P	S	S	P	P	P
Constanţa	Grădiniţa cu program prelungit "Mugurel"	S	S	-	-	P	-		S	P		P	P		S	S	S	P	S	S	P	P	P
Constanţa	Grădiniţa cu program prelungit nr.33	S	S	-	-	P	-		S	P		P	P		S	S	S	P	S	S	P	P	P
Constanţa	Grădiniţa cu program prelungit "Dumbrava Minunată"	S	S	-	-	P	-		S	P		P	P		S	S	S	P	S	S	P	P	P

Constanţa	Grădiniţa cu program prelungit 2 Pitici	S	S	-	[redacted]	P	-		S	P		P	P		S	[redacted]	S	P	S	S	P	P	P
Constanţa	Grădiniţa cu program prelungit nr.42	S	S	-	-	P	-		S	P		P	P		S	S	S	P	S	S	P	P	P
Constanţa	Grădiniţa cu program prelungit nr.44	S	S	-	-	P	-		S	P		P	P		S	S	S	P	S	S	P	P	P
Constanţa	Grădiniţa cu program prelungit. nr.45	S	S	-	-	P	-		S	P		P	P		S	S	S	P	S	S	P	P	P
Constanţa	Grădiniţa cu program prelungit "AZUR"	S	S	-	-	P	-		S	P		P	P		S	S	S	P	S	S	P	P	P
Constanţa	Grădiniţa cu program prelungit nr.53	S	S	-	-	P	-		S	P		P	P		S	S	S	P	S	S	P	P	P
Constanţa	Grădiniţa cu program prelungit nr.57	S	S	-	-	P	-		S	P		P	P		S	S	S	P	S	S	P	P	P
Constanţa	Grădiniţa cu program prelungit nr.8	S	S	-	-	P	-		S	P		P	P		S	S	S	P	S	S	P	P	P
Constanţa	Grădiniţa cu program prelungit nr.6	S	S	-	-	P	-		S	P		P	P		S	S	S	P	S	S	P	P	P
Constanţa	Grădiniţa cu program prelungit "Perluţele Mării"	S	S	-	-	P	-		S	P		P	P		S	S	S	P	S	S	P	P	P
Constanţa	Grădiniţa cu program prelungit "Steluţele Mării"	S	S	-	-	P	-		S	P		P	P		S	S	S	P	S	S	P	P	P
Constanţa	Grădiniţa cu program prelungit nr.10	S	S	-	-	P	-		S	P		P	P		S	S	S	P	S	S	P	P	P
Constanţa	Şcoala gimnazială nr. 33 "Anghel Saligny"	S	S	-	-	P	-		S	P		P	P		S	S	S	P	S	S	P	P	P
Constanţa	Şcoala	S	S	-	-	P	-		S	P		P	P		S	S	S	P	S	S	P	P	P

	gimnazială nr. 40 "Aurel Vlaicu"																						
Constanţa	Școala gimnazială nr. 12 "B.P. Hașdeu"	S	S	-	-	P	-		S	P		P	P		S	S	S	P	S	S	P	P	P
Constanţa	Școala gimnazială nr. 3 "Ciprian Porumbescu"	S	S	-	-	P	-		S	P		P	P		S	S	S	P	S	S	P	P	P
Constanţa	Școala gimnazială nr. 11 "Dr. Constantin Angelescu"	S	S	-	-	P	-		S	P		P	P		S	S	S	P	S	S	P	P	P
Constanţa	Școala gimnazială nr. 23 "Constantin Brâncoveanu"	S	S	-	-	P	-		S	P		P	P		S	S	S	P	S	S	P	P	P
Constanţa	Școala gimnazială nr. 28 "Dan Barbilian"	S	S	-	-	P	-		S	P		P	P		S	S	S	P	S	S	P	P	P
Constanţa	Școala gimnazială nr. 38 "Dimitrie Cantemir"	S	S	-	-	P	-		S	P		P	P		S	S	S	P	S	S	P	P	P
Constanţa	Școala gimnazială nr. 43 "Ferdinand"	S	S	-	-	P	-		S	P		P	P		S	S	S	P	S	S	P	P	P
Constanţa	Școala gimnazială nr. 30 "Gheorghe Tițeica"	S	S	-	-	P	-		S	P		P	P		S	S	S	P	S	S	P	P	P
Constanţa	Școala gimnazială nr. 22 "I.C. Brătianu"	S	S	-	-	P	-		S	P		P	P		S	S	S	P	S	S	P	P	P
Constanţa	Școala gimnazială nr, 24 "Ion Jalea"	S	S	-	-	P	-		S	P		P	P		S	S	S	P	S	S	P	P	P
Constanţa	Școala gimnazială nr. 17 "Ion Minulescu"	S	S	-	-	P	-		S	P		P	P		S	S	S	P	S	S	P	P	P
Constanţa	Școala gimnazială nr. 18	S	S	-	-	P	-		S	P		P	P		S	S	S	P	S	S	P	P	P

	"Jean Bart"																							
Constanţa	Şcoala gimnazială nr. 29 "Mihai Viteazul"	S	S	-	-	P	-		S	P		P	P		S	S	S	P	S	S	P	P	P
Constanţa	Şcoala gimnazială nr. 10 "Mihail Koiciu"	S	S	-	-	P	-		S	P		P	P		S	S	S	P	S	S	P	P	P
Constanţa	Şcoala gimnazială nr. 39 "Nicolae Tonitza"	S	S	-	-	P	-		S	P		P	P		S	S	S	P	S	S	P	P	P
Constanţa	Şcoala gimnazială nr.16 " Marin Ionescu Dobrogianu"	S	S	-	-	P	-		S	P		P	P		S	S	S	P	S	S	P	P	P
Constanţa	Şcoala gimnazială nr.37	S	S	-	-	P	-		S	P		P	P		S	S	S	P	S	S	P	P	P
Constanţa	Şcoala gimnazială nr.8	S	S	-	-	P	-		S	P		P	P		S	S	S	P	S	S	P	P	P
Constanţa	Şcoala gimnazială nr.6 "Nicolae Titulescu"	S	S	-	-	P	-		S	P		P	P		S	S	S	P	S	S	P	P	P
Constanţa	Şcoala gimnazială nr. 7 "Remus Opreanu"	S	S	-	-	P	-		S	P		P	P		S	S	S	P	S	S	P	P	P
Constanţa	Colegiul comercial "Carol 1"	S	S	-	-	P	-		S	P		P	P		S	S	S	P	S	S	P	P	P
Constanţa	Colegiul naţional de arte "Regina Maria"	S	S	-	-	P	-		S	P		P	P		S	S	S	P	S	S	P	P	P
Constanţa	Colegiul naţional "Mihai Eminescu"	S	S	-	-	P	-		S	P		P	P		S	S	S	P	S	S	P	P	P
Constanţa	Colegiul naţional "Mircea Cel Bătrân"	S	S	-	-	P	-		S	P		P	P		S	S	S	P	S	S	P	P	P
Constanţa	Colegiul naţional pedagogic "Constantin Brătescu"	S	S	-	-	P	-		S	P		P	P		S	S	S	P	S	S	P	P	P
Constanţa	Colegiul naţional	S	S	-	-	P	-		S	P		P	P		S	S	S	P	S	S	P	P	P

	militar "Alexandru Ioan Cuza"																						
Constanţa	Liceul de marină Constanţa	S	S	-	-	P	-		S	P		P	P		S	S	S	P	S	S	P	P	P
Constanţa	Liceul energetic	S	S	-	-	P	-		S	P		P	P		S	S	S	P	S	S	P	P	P
Constanţa	Liceul tehnologic "Pontica"	S	S	-	-	P	-		S	P		P	P		S	S	S	P	S	S	P	P	P
Constanţa	Liceul tehnologic "Tomis"	S	S	-	-	P	-		S	P		P	P		S	S	S	P	S	S	P	P	P
Constanţa	Liceul Tehnologic "C.A.Rosetti"	S	S	-	-	P	-		S	P		P	P		S	S	S	P	S	S	P	P	P
Constanţa	Liceul tehnologic "Gheorghe Miron Costin"	S	S	-	-	P	-		S	P		P	P		S	S	S	P	S	S	P	P	P
Constanţa	Liceul tehnologic "Dimitrie Leonida"	S	S	-	-	P	-		S	P		P	P		S	S	S	P	S	S	P	P	P
Constanţa	Liceul economic "Virgil Madgearu"	S	S	-	-	P	-		S	P		P	P		S	S	S	P	S	S	P	P	P
Constanţa	Liceul teoretic "George Emil Palade"	S	S	-	-	P	-		S	P		P	P		S	S	S	P	S	S	P	P	P
Constanţa	Liceul tehnologic "Gheorghe Duca"	S	S	-	-	P	-		S	P		P	P		S	S	S	P	S	S	P	P	P
Constanţa	Liceul tehnologic de electrotehnică şi telecomunicaţii	S	S	-	-	P	-		S	P		P	P		S	S	S	P	S	S	P	P	P
Constanţa	Liceul tehnologic "Ioan N. Roman"	S	S	-	-	P	-		S	P		P	P		S	S	S	P	S	S	P	P	P
Constanţa	Liceul cu program sportiv "Nicolae Rotaru"	S	S	-	-	P	-		S	P		P	P		S	S	S	P	S	S	P	P	P
Constanţa	Liceul teoretic "Decebal"	S	S	-	-	P	-		S	P		P	P		S	S	S	P	S	S	P	P	P
Constanţa	Liceul teoretic "George Călinescu"	S	S	-	-	P	-		S	P		P	P		S	S	S	P	S	S	P	P	P
Constanţa	Liceul teoretic "Lucian Blaga"	S	S	-	-	P	-		S	P		P	P		S	S	S	P	S	S	P	P	P
Constanţa	Liceul teoretic "Ovidius"	S	S	-	-	P	-		S	P		P	P		S	S	S	P	S	S	P	P	P

Constanţa	Liceul teoretic "Traian"	S	S	-	-	P	-		S	P		P	P		S	S	S	P	S	S	P	P	P
Constanţa	Seminarul teologic ortodox "Sfântul Cuvios Dionisie Exiguul"	S	S	-	-	P	-		S	P		P	P		S	S	S	P	S	S	P	P	P
Constanţa	Clubul sportiv şcolar nr. 1	S	S	-	-	P	-		S	P		P	P		S	S	S	P	S	S	P	P	P
Constanţa	Palatul Copiilor	S	S	-	-	P	-		S	P		P	P		S	S	S	P	S	S	P	P	P
Constanţa	Centrul şcolar pentru educaţie incluzivă "Delfinul"	S	S	-	-	P	-		S	P		P	P		S	S	S	P	S	S	P	P	P
Constanţa	Centrul şcolar pentru educaţie incluzivă "Maria Montessori"	S	S	-	-	P	-		S	P		P	P		S	S	S	P	S	S	P	P	P
Constanţa	Grădiniţa "La Nouvelle Generation"	S	S	-	-	P	-		S	P		P	P		S	S	S	P	S	S	P	P	P
Constanţa	Grădiniţa "Tom şi Jerry Junior"	S	S	-	-	P	-		S	P		P	P		S	S	S	P	S	S	P	P	P
Constanţa	Grădiniţa "Adia Kindergarden"	S	S	-	-	P	-		S	P		P	P		S	S	S	P	S	S	P	P	P
Constanţa	Grădiniţa "Căsuţa din padure"	S	S	-	-	P	-		S	P		P	P		S	S	S	P	S	S	P	P	P
Constanţa	Grădiniţa cu program prelungit "Comenius"	S	S	-	-	P	-		S	P		P	P		S	S	S	P	S	S	P	P	P
Constanţa	Grădiniţa "Gamex"	S	S	-	-	P	-		S	P		P	P		S	S	S	P	S	S	P	P	P
Constanţa	Grădiniţa cu program prelungit "Piticot"	S	S	-	-	P	-		S	P		P	P		S	S	S	P	S	S	P	P	P
Constanţa	Grădiniţa "Mini London"	S	S	-	-	P	-		S	P		P	P		S	S	S	P	S	S	P	P	P
Constanţa	Grădiniţa cu program	S	S	-	-	P	-		S	P		P	P		S	S	S	P	S	S	P	P	P

	prelungit "Little Kids"																						
Constanţa	Grădinița cu program prelungit "Green Land"	S	S		-	P	-		S	P		P	P		S	S	S	P	S	S	P	P	P
Constanţa	Grădinița cu program prelungit "Kity Bity"	S	S	-	-	P	-		S	P		P	P		S	S	S	P	S	S	P	P	P
Constanţa	Grădinița "Hello Teddy"	S	S	-	-	P	-		S	P		P	P		S	S	S	P	S	S	P	P	P
Constanţa	Grădinita "Santa Maria Del Mar"	S	S	-	-	P	-		S	P		P	P		S	S	S	P	S	S	P	P	P
Constanţa	Școala gimnazială "Petre Ispirescu"	S	S	-	-	P	-		S	P		P	P		S	S	S	P	S	S	P	P	P
Constanţa	Școala primară "School Of London"	S	S	-	-	P	-		S	P		P	P		S	S	S	P	S	S	P	P	P
Constanţa	Școala primară "Noua Generație"	S	S	-	-	P	-		S	P		P	P		S	S	S	P	S	S	P	P	P
Constanţa	Școala "Sf.Martiri Brâncoveni"	S	S	-	-	P	-		S	P		P	P		S	S	S	P	S	S	P	P	P
Constanţa	Școala gimnazială "Spectrum"	S	S	-	-	P	-		S	P		P	P		S	S	S	P	S	S	P	P	P
Constanţa	Școala primară "Colibri"	S	S	-	-	P	-		S	P		P	P		S	S	S	P	S	S	P	P	P
Constanţa	Școala gimnazială "Wilhem Moldovan"	S	S	-	-	P	-		S	P		P	P		S	S	S	P	S	S	P	P	P
Constanţa	Liceul teoretic "Educational Center"	S	S	-	-	P	-		S	P		P	P		S	S	S	P	S	S	P	P	P
Constanţa	Liceul teoretic internațional de informatică	S	S	-	-	P	-		S	P		P	P		S	S	S	P	S	S	P	P	P
Constanţa	Liceul tehnologic Ucecom "Spiru Haret"	S	S	-	-	P	-		S	P		P	P		S	S	S	P	S	S	P	P	P

Constanţa	Liceul tehnologic "Concord"	S	S	-	-	P	-		S	P		P	P		S	S	S	P	S	S	P	P	P
Constanţa	Şcoala postliceală "Dr.I.Cantacuzino"	S	S	-	-	P	-		S	P		P	P		S	S	S	P	S	S	P	P	P
Constanţa	Şcoala postliceală "Henri Coandă"	S	S	-	-	P	-		S	P		P	P		S	S	S	P	S	S	P	P	P
Constanţa	Şcoala postliceală "Hipocrate"	S	S	-	-	P	-		S	P		P	P		S	S	S	P	S	S	P	P	P
Constanţa	Şcoala postliceală "Sf.Theodor"	S	S	-	-	P	-		S	P		P	P		S	S	S	P	S	S	P	P	P
Constanţa	Şcoala gimnazială "Anastasia"	S	S	-	-	P	-		S	P		P	P		S	S	S	P	S	S	P	P	P
Constanţa	Şcoala postliceală Feg	S	S	-	-	P	-		S	P		P	P		S	S	S	P	S	S	P	P	P
Constanţa	Şcoala postliceală "Pro Scientia"	S	S	-	-	P	-		S	P		P	P		S	S	S	P	S	S	P	P	P
Constanţa	Şcoala postliceală "Fortuna"	S	S	-	-	P	-		S	P		P	P		S	S	S	P	S	S	P	P	P
Constanța	S.C. Mogadormed S.R.L.	S	S	-	-	P	-		S	P		P	P		S	S	S	P	S	S	P	P	P
Constanța	S.C. Mediconst Plus S.R.L.	S	S	-	-	P	-		S	P		P	P		S	S	S	P	S	S	P	P	P
Constanța	Spitalul Clinic Cai Ferate Constanta	S	S	-	-	P	-		S	P		P	P		S	S	S	P	S	S	P	P	P
Constanța	S.C. Diagnost S.R.L.	S	S	-	-	P	-		S	P		P	P		S	S	S	P	S	S	P	P	P
Constanța	S.C. Medstar 2000 Clinic S.R.L.	S	S	-	-	P	-		S	P		P	P		S	S	S	P	S	S	P	P	P
Constanța	S.C. Gastromond S.R.L.	S	S	-	-	P	-		S	P		P	P		S	S	S	P	S	S	P	P	P
Constanța	S.C. Centrul	S	S	-	-	P	-		S	P		P	P		S	S	S	P	S	S	P	P	P

	Medical Dorobanti S.R.L.																						
Constanța	S.C. Mediconst S.R.L.	S	S	-	-	P	-		S	P		P	P		S	S	S	P	S	S	P	P	P
Constanța	S.C. Rocomedicor S.R.L.	S	S	-	-	P	-		S	P		P	P		S	S	S	P	S	S	P	P	P
Constanța	S.C. Euromedic Romania S.R.L. Centrul de Diagnostic si Tratament Euromedic Constanta	S	S	-	-	P	-		S	P		P	P		S	S	S	P	S	S	P	P	P
Constanța	S.C. Isis Medical Center S.R.L.	S	S	-	-	P	-		S	P		P	P		S	S	S	P	S	S	P	P	P
Constanța	S.C. Medstar 2000 S.R.L.	S	S	-	-	P	-		S	P		P	P		S	S	S	P	S	S	P	P	P
Constanța	S.C. Medical Analisys S.R.L.	S	S	-	-	P	-		S	P		P	P		S	S	S	P	S	S	P	P	P

Notă: In acest tabel se vor trece operatorii economici importanţi, sursă de risc chimic, exploziv, incendiar, nuclear, biologic;
Instituţiile care vor fi notate sunt: primărie, cămin cultural, biserică, şcoală, grădiniţă, muzee, sedii ale instituţiilor deconcentrate şi descentralizate, sedii ale ambasadelor şi consulatelor, spitale, policlinici (exceptie: cabinetele medicale individuale).
În dreptul fiecarei instituţii/operator economic se va nota **P** pentru risc principal şi cu **S** dacă tipul de risc pe care îl prezintă este secundar.

ANEXA LA
HCLM NR. 303/2023

ANEXA 19 LA PLANUL DE ANALIZĂ ȘI ACOPERIRE A RISCURILOR

ZONE INUNDABILE DIN MUNICIPIUL CONSTANȚA

ANEXA LA
HCLM NR. 303 / 2023

TABEL ZONE INUNDABILE

NR. CRT.	DENUMIREA ZONEI INUNDABILĂ	SUPRAFEȚE (MP)
1	AHILE MIHAIL	73659,54
2	B-DUL MAMAIA	19522,86
3	I.ANDREESCU	20275
4	UNIVERSITĂȚII	109091,25
5	DACIA	31111,2
6	COICIU	1241042,95
7	MIHAI EMINESCU	23195,2
8	MIHAI VITEAZUL	20207,26
9	FERDINAND	27919,47
10	MOZAIC	6927,5
11	I. C. BRĂTIANU SR8	49768,16
12	I. C. BRĂTIANU	398391
13	SASSU GHEORGHE	24287,12
14	PALAS	77467,48
15	DEPOU TRAMVAI	210171,38
16	I3-I6	104079,46
17	DEPOZIT FARMACEUTIC	11479,5
18	NICOLAE GRINDEANU	5967
19	BRIZEI	6854,84
20	HATMAN ARBORE	529589

ANEXA LA
HCLM NR. 303 / 2023

ANEXA 20 LA PLANUL DE ANALIZĂ ȘI ACOPERIRE A RISCURILOR

HARTA CU DISPUNEREA ZONELOR INUNDABILE DIN MUNICIPIUL CONSTANȚA

ANEXA LA
HCLM NR. 303 / 2023

ANEXA 21 LA PLANUL DE ANALIZĂ ȘI ACOPERIRE A RISCURILOR

SITUAȚIA CLĂDIRILOR CU RISC SEISMIC DIN MUNICIPIUL CONSTANȚA

CLĂDIRI ÎNCADRATE ÎN CLASĂ DE RISC SEISMIC

RS I

Nr. crt.	Denumire imobil	Adresă	Destinație corpuri de clădire	Regim de înălțime	Număr persoane în aria expusă	Expertiză tehnică (se specifică data expertizei)	Clasă risc seismic	Anul construcției caz al dării în folosință	Lucrări de consolidare / reabilitare termică (anul, tipul, stadiul lucrărilor)	Observații
1	Spitalul Clinic de Boli Infecți oase	Bd. Ferdinand nr. 100	spital	S+P+2E+M			RS I	1973		-Contract finanțare semnat -Proiect derulat prin PNRR -Nu au început lucrările (ZONA CENTRALĂ)
2	Imobil	Str. Nicolae Titulescu nr. 13	incubator de afaceri	S+P+4E+M	nelocuit		RS I	1915		Lucrări începute la 2 mai 2022 zona peninsulară
3	Imobil	Str. Bucovinei nr. 21	altă destinație	S+P+1E	liber		RS I	1929		proiect tehnic 2023

ANEXA LA HCLM NR. 302 / 2022

						expertizei)			**tipul, stadiul lucrărilor)**	
1	Liceul cu Program Sportiv "Nicolae Rotaru"	str.Ion Corvin nr.2	camin + cantina	S+P+2	170	2014	RSIV	1977 + REABILITARE		
2	Școala Gimnazială nr.3 "Ciprian Porumbescu"	Str. Ciprian Porumbescu nr. 3A	învățământ	P+2	639	nu	RSIV	1962		2017 (REABILITARE GENERALA)

RS II

Nr. crt.	**Denumire imobil**	**Adresă**	**Destinație corpuri de clădire**	**Regim de înălțime**	**Număr persoane în aria expusă**	**Expertiză tehnică (se specifică data expertizei)**	**Clasă risc seismic**	**Anul construcției caz al dării în folosință**	**Lucrări de consolidare / reabilitare termică (anul, tipul, stadiul lucrărilor)**	**Observații**

ANEXA 3 303/2023

										-Nu au început lucrările
4	Grădinița cu program normal nr. 39	Str. Dumbraveni nr.8	învățământ preșcolar	P	0		RSII	1940		-Contract finanțare semnat -Proiect derulat prin PNRR -Nu au început lucrările
5	Colegiul National "Mihai Eminescu"	str. Traian nr. 19	învățământ	D+P+1/D+P+2	1065	noiembrie 2021	RsII	1900/1960		-Contract finanțare semnat -Proiect derulat prin PNRR -Nu au început lucrările
6	Scoala Gimnaziala nr.40,,Aurel Vlaicu"	Aleea Pelicanului nr. 2A	Sali curs	P+3	709		RSII	1980		Solicitare finanțare proiectare și execuție lucrări MDLPA ian 2023
7	Școala Gimnazială nr. 39 "Nicolae Tonitza"	str. Solidaritatii nr. 8	Învățământ	P+3	1568	Oct-22	RsII	1981		Solicitare finanțare proiectare și execuție lucrări

11	Bloc C2	Str. Traian nr. 32	locuințe colective	P+4E	69		RS II	1962		Solicitare finanțare proiectare și execuție lucrări MDLPA, ianuarie 2023
12	Bloc R5	Bd. Ferdinand nr. 106	locuințe colective	P+4E	76		RS II	1960-1962		Solicitare finanțare proiectare și execuție lucrări MDLPA, ianuarie 2023
13	Bloc M1	Str. Ștefan cel Mare nr. 15	locuințe colective	S+P+4E			RS II	1964		Solicitare finanțare proiectare și execuție lucrări MDLPA, ianuarie 2023
14	Bloc S5	Bd. Tomis nr. 98	locuințe colective	P+4E			RS II	1963		Solicitare finanțare proiectare și execuție lucrări MDLPA, ianuarie 2023
15	Casa Ion Bănescu	Bd. Tomis nr. 110	centru cultural	S2+S1+P+M			RS II	1910		Solicitare finanțare proiectare și execuție lucrări MDLPA, ianuarie 2023

ANEXA LA HCLM NR. 303 / 2023

23	Imobil	Cuza Vodă nr. 86	locuință	D+P	1 persoană		RS II	1895		expertizare tehnică 2023 - actualizare (2019) pentru proiectare/execuție lucrări recomandate
24	Imobil	General Manu nr. 22	locuință	S+P	liber		RS II	1936		acest corp de clădire necesită demolare
25	Imobil	Griviței nr. 61	locuință	P+E	retrocedat		RS II	1930		Protocol
26	Imobil	Nicolae Iorga rn. 73	locuință	P	liber		RS II	1924		actualizare expertiză tehnică (2019) în anul 2023
27	Imobil	Răscoalei din 1907 nr. 37	locuință	D+P	11 pers		RS II	1931		
28	Imobil	Siretului nr. 17	altă destinație+locuință	S+P+1E	4 pers		RS II	1905		
29	Imobil	Bd. Tomis nr. 54/Dragoș Vodă nr. 10	altă destinație	S+P+2E+pod	liber		RS II	1900		imobil proprietate mixtă-achiziție DALI în anul 2023
30	Imobil	Tomis nr. 62	altă destinație-parter Loto	S+P+E	liber		RS II	1890		documentație DALI neavizată de comisia CTE

ANEXA LA ... 303 / 2023

RS III

Nr. crt.	Denumire imobil	Adresă	Destinație corpuri de clădire	Regim de înălțime	Număr persoane în aria expusă	Expertiză tehnică (se specifică data expertizei)	Clasă risc seismic	Anul construcției caz al dării în folosință	Lucrări de consolidare / reabilitare termică (anul, tipul, stadiul lucrărilor)	Observații
1	Liceul Teoretic "Ovidius"	Str. Basarabi nr. 2	învățământ	P+2	1190	2017	RSIII	1961	Nu se impun masuri de consolidare	
2	Colegiul Național Pedagogic "Constantin Bratescu"	Strada Rascoalei nr.42	învățământ primar, gimnazial, liceal	P+2 S+P+1 +M P	1327	martie 2022	RsIII	Corp A- 1970 Corp B - 1889 Corp D - 1968	Nu se impun masuri de consolidare	

ANEXA LA
HCLM NR. 303/2023

									consolidare	
11	Școala Gimnazială nr.38 "Dimitrie Cantemir"	Str. Cpt. Dobrila Eugeniu nr. 12	învățământ	p+2	960	2018	RSIII	1980	Nu se impun masuri de consolidare	2021 cresterea ficientei energetice
12	Grădinița cu program prelungit "Amicii"	Str. Cpt. Dobrila Eugeniu nr.14	învățământ preșcolar	P+1	352	2018	RSIII	1975	Nu se impun masuri de consolidare	
13	Grădinița cu program normal nr.16	str. Sulmona nr.19 A	învățământ preșcolar	S+P	18	Jan-16	RSIII		Nu se impun masuri de consolidare	
14		str.Ion Corvin nr.2	sala tenis de masa	P	109	2016	RSIII	1984	Nu se impun masuri de consolidare	
15	Grădinița cu program prelungit "Mugurel"	aleea Fragilor, nr.7	învățământ preșcolar	P+1	226	2018	RSIII	1972		RSIV dupa consolidare
16	Școala Gimnazială nr. 8	Bdul I.C. Brătianu nr.68	învățământ	P+1	888	2019	RSIII	1960	Nu se impun masuri de	

ANEXA LA HCL 303/2023

23	Scoala Gimnaziala nr. 37	Str. Arcului, nr.8	învățământ	P+2E	1093	nu	RS III	1977		
24	Grădinița cu Program Prelungit ,,Lumea Copiilor"	Aleea Pelicanului, Nr. 2	învățământ preșcolar	P+2E	239	nu	RS III	1982		
25	Gradinita cu Program Prelungit Nr.6	Aleea Malinului nr.5	tripla functionalitate - spatii pentru activitatra didactica, sala de mese si bucatarie	P+1	205	nu	RS III	1968		
26	Scoala Gimnaziala "Dimitrie Stiubei"	Aleea Fragilor nr.1	învățământ	P+2	490	nu	RS III	1972		
27	Școala Gimnazială Nr. 22 „I.C. Brătianu"	Str. Răzvan Vodă Nr. 6	local școală, sală de sport, atelier, anexa	P+1	512	da	RS III	1962/1972		
28	Liceul Teoretic "George Călinescu"	Cpt. Dobrilă Eugeniu, Nr. 6	Învățământ	LICEU= P+2 SALĂ SPORT = P+1	918	da	RS III	1973		

ANEXA LA 302 823

			e 3-cantina- in conservare 4-ateliere 5-sala sport	3-cantina-P 4-ateliere-P 5-sala sport-P				1969 4-ateliere-baraca veche data in folosinta 2000 5-sala sport-1972		
37	Școala Gimnazială nr.6 „Nicolae Titulescu"	aleea Cameliei nr.2, Constanța	învățământ	P+2	511	nu	RS III	1970		
38	Grădinița cu program prelungit nr. 53	B-dul 1 Mai nr.101-103	gradinita	P+3	380	nu	RS III	1973		
39	Școala Gimnazială Nr.10 mihail Koiciu Corp A	Str. Izvor nr.26	învățământ	P+1	281	da	RS III	1954		
40	Școala Gimnazială nr.17 ,,Ion Minulescu"Constanța	Str.Meșterul Manole nr.18	învățământ	P+2	609	da	RS III	1967		
41	Imobil	Răscoalei nr. 31	proprietate particulară	P			RS III	1931		

ANEXA LA HCL NR. 303/2023

ANEXA LA
HCLM NR. 303 / 2023

ANEXA 22 LA PLANUL DE ANALIZĂ ȘI ACOPERIRE A RISCURILOR

PRINCIPALELE EVENIMENTE/INCIDENTE DIN PORTURILR MARITIME ÎN PERIOADA 2012-2022

LISTA PRINCIPALELOR FOLOSINȚE DE APĂ POTENȚIAL POLUATOARE ȘI A CELOR CARE POT PRODUCE EVENIMENTE CE CONDUC LA POLUAREA ACCIDENTALĂ A RESURSELOR DE APĂ

ANEXA LA
HCLM NR. 303 / 2023

PRINCIPALELE EVENIMENTE / INCIDENTE DIN PORTURILE MARITIME IN PERIOADA 2012 - 2022

Nr. crt.	Tip eveniment	2012	2013	2014	2015	2016	2017	2018	2019	2020	2021	2022
1	**Incendiu semnificativ**	**2**	**2**	**5**	**2**	**4**	**3**	**2**	**1**	**0**	**0**	**3**
2	*Incendiu minor*	*8*	*13*	*3*	*5*	*11*	*12*	*10*	*7*	*10*	*9*	*11*
3	**Accident naval minor**	**15**	**14**	**11**	**13**	**15**	**14**	**18**	**20**	**22**	**17**	**18**
4	*Coliziune*	*11*	*12*	*9*	*10*	*14*	*10*	*15*	*18*	*15*	*15*	*15*
5	*Esuare*	*4*	*2*	*1*	*3*	*1*	*4*	*3*	*2*	*6*	*2*	*2*
6	*Înclinare*	*0*	*0*	*1*	*0*	*0*	*0*	*0*	*0*	*1*	*0*	*1*
7	**Accident naval major - Scufundare**	**1**	**0**	**1**	**0**	**1**	**0**	**3**	**1**	**1**	**0**	**2**
8	**Poluare majoră**	**0**	**0**	**0**	**0**	**0**	**0**	**0**	**0**	**0**	**0**	**0**
9	*Poluare minoră*	*0*	*0*	*4*	*3*	*3*	*5*	*2*	*7*	*5*	*5*	*8*
10	*Accident suprastructură portuară*	*2*	*1*	*0*	*0*	*2*	*2*	*21*	*25*	*23*	*48*	*56*
TOTAL, doar poziţiile 1, 3, 7 şi 8		**18**	**16**	**17**	**15**	**20**	**17**	**23**	**22**	**23**	**17**	**23**

Data eveniment	TIP EVENIM.	Dana nr.	DESCRIEREA EVENIMENTULUI
2012			
11/01/2012	Incendiu	Poarta 9	La ora 23:40, o baraca de la poarta 9 apartinand firmei Apolodor a luat foc. Pompierii au ajuns la baraca la ora 23:45. Incendiul a fost stins la ora 24:20. Focul a izbucnit la un resou electric. Baraca nu a fost avariata, au ars in interiorul baracii haine si alte obiecte. In baraca nu se aflau oameni.
13/01/2012	Coliziune	109/110	In jurul orei 18:30 VTS Constanta a fost anuntat de m/v Juhayanna/pav Tog, acostata in D. 109/110, ca a fost lovita in zona carmei de impingatorul Petar Beron/pav Bul. MTA a fortat in stratul de gheata si legaturile improprii ale impingatorului au cedat si acesta a colizionat usor pupa navei Juhayanna. Nu s-au constatat avarii vizibile
15/02/2012	Scufundare	86	Şalupa TERRA 3 se deplasa prin canalul de legătură spre Dana 123. După tranzitare s-a constatat că în şalupă se infiltrează apă. Şalupa se întoarce în Dana 86 unde se intervine cu motopompele r/m Sirena 6 şi Meteor pentru scoaterea apei, fără rezultat. La orele 16,40 şalupa TERRA 3 se scufundă, fără victime.

ANEXA LA HCLM NR. 303 / 2023

Data eveniment	TIP EVENIM.	Dana nr.	DESCRIEREA EVENIMENTULUI
24/02/2012	Coliziune	44	În timpul manevrei de acostare în dana 44, Nava EIDER a lovit macaraua de cheu cu prova navei, rezultând o basea de 7-8 cm pe unul dintre picioarele macaralei.
04/03/2012	Esuare	TR	IN JURUL OREI 22:15 SLEPUL EDMOND (PAVILION ROMANIA) INCARCAT CU CIMENT A ANUNTAT CAPITANIA CONSTANTA SUD FAPTUL CA S-A PUS PE USCAT IN DREPTUL TERMINALULUI DE REMORCHERE SPRE EPAVA.
21/03/2012	Incendiu semnificativ	69	In dimineata zilei de 21.03.12 h. 05:10 pilotul aflat in manevra cu un slep autopropulsat, informeaza VTS in canalul 67 prezenta unui incendiu in zona danelor 69-70 OIL TERMINAL CTA. La orele 05:12 dispeceratul OIL TERMINAT ne confirma telefonic izbucnirea unui incendiu la bordul tancului fluvial autopropulsat INGEBORG, pavilion GERMANIA, nava aflata in dana 069 pentru incarcare benzina. La locul incendiului au intervenit pompierii militari si pompierii OIL TERMINAL, incendiul fiind lichidat la orele 05:35. Nu s-au inregistrat victime, nici avarii la infrastructura CN APMC.
22/04/2012	Coliziune	31	LA ORA 18:50, IMPINGATORUL ATLAS 1,APARTINAND S.C. TIGI TRANS, IMPREUNA CU BARJA BRP 910068,PAV. BULGAR,AU COLIZIONAT CHEUL IN DANA 31. CHEUL A FOST AVARIAT DE CATRE BARJA BRP 910068.
26/04/2012	Coliziune	99	La ora 05.10, impingatorul ERSEK SAND, la acostarea in dana 99, a colizionat cu slepul 444 datorita unei defectiuni la motor. In urma coliziunii a rezultat o basea de 20-30 cm la slep
27/04/2012	Accident suprastructura portuara	P3-P4	La ora 21.50, pe drumul dintre poarta 4 si poarta 3 s-a sesizat scurgerea de cantitati mari de apa care venea dinspre oras de la o avarie RAJA. Gardul perimetral din zona a fost rupt pe o lungime de cca 4 metri iar drumul impracticabil datorita alunecarii de pamant.
07/06/2012	Incendiu		In jurul orei 23.15, langa cladirea Comunicatii Port Uti, a izbucnit un incendiu intr-un canton CFR abandonat . Pompierii Consal au intervenit si au stins focul in 10 minute.
04/07/2012	Coliziune	31	Capitania Constanta a anuntat ca in jurul orei 02:30 remorcherul ROVINARI 3, in timpul manevrei de acostare la cheu cu barja incarcata 1146, a lovit si a rupt lantul unui tranchet aflat in dana 31, in dreptul bolardului 116.
23/08/2012	Incendiu		La ora 10:00 a izbucnit un incendiu la cca 200 de metri de poarta 5 pe drumul spre dana 45. S-a intervenit cu 2 masini de pompieri iar incendiul a fost stins la ora 10:20 . Suprafata afectata a fost de aprox 600 mp de vegetatie uscata.
23/08/2012	Incendiu		La ora 16:20 a izbucnit un incendiu sub podul de la poarta 5 la vegetatia uscata. S-a intervenit cu o masina de pompieri si focul a fost stins la ora 16:30. Suprafata afectata a fost de 50 mp
24/08/2012	Esuare		La ora 17:27, in timpul manevrei de tranzitare spre ecluza Midia, nava ITALIA s-a pus pe uscat , pe canalul de legatura dintre portul Midia si ecluza, la cca.50m de estacada.
02/09/2012	Coliziune	PL 2	IN TIMPUL MANEVREI DE PLECARE A NAVEI MARY ELISABETH DIN DANA PL2, NAVA A LOVIT CHEUL. NU S-AU INREGISTRAT AVARII LA INFRASTRUCTURA.
03/09/2012	Incendiu semnificativ	32	Incendiu in dana 032, terminal USA. evenimentul a fost anunţat la sediul CONSAL TRADE de către Dispeceratul ISU Dobrogea la orele 03,10 incendiul fiind localizat la orele 03,35 şi lichidat la orele 04,55. Incendiul s-a propagat de la banda transportoare nr.16 la celelalte componente ale Terminalului de cereale, respectiv la elevatorul nr.10, banda transportoare nr.17 şi cântarul nr.1
07/09/2012	Coliziune	90	In jurul orei 08:50 in timpul manevrei de acostare, nava YAMM (pavilion Comore) a colizionat M.P. 1472; bacul CIBIN si salupele ENERGY si FOLTESTI 3 aflate in dana 90.

ANEXA LA
HCLM NR. 303 / 2023

Data eveniment	TIP EVENIM.	Dana nr.	DESCRIEREA EVENIMENTULUI
11/09/2012	Incendiu		Incendiu la un vagon de tren in zona cladire Romtrans, conform raportului de eveniment. Un alt incendiu s-a produs in zona portii 4 la vegetatia din afara portului . Au intervenit pompierii militari
13/09/2012	Coliziune	31	In jurul orelor 19:00 in timpul manevrei de acostare in dana 31, a barjei ARIES manevrata cu impingatorul DAVID, a lovit la acostare cheul din dreptul babordului cu nr 116. S-a produs o spartura a cheului si desprinderea platbandei de protectie pe o lungime de cca.1,5 m.
19/09/2012	Incendiu		La ora 9.20 s-a semnalat un incendiu de vegetatie pe cca 100 mp sub podul de la poarta 5.. S-a intervenit cu o autospeciala si a fost lichidat in 40 de min.
16/09/2012	Coliziune	46	H.24:00- NAVA JOYOUS LAND LA ACOSTARE IN DANA 46 ,S-A SPRIJINIT PE CHEU. LA MANEVRA AU PARTICIPAT REMORCHERELE ZIMBRU 2, ZIMBRU 4, ALEXANDRIA 4. NU AU FOST INREGISTRATE AVARII LA INFRASTRUCTURA.
21/09/2012	Esuare		H.02:25-NAVEI AMIR H AFLATA LA INTRARE IN PORT I S-A OPRIT MOTORUL, A FOST IMPINSA DE VINTUL PUTERNIC (VEST F 7) SPRE DIGUL DE NORD (PORTIUNEA NEFINALIZATA) SI PUSA PE USCAT. S-A INTERVENIT CU ZIMBRUL 3, BSV SPANIA si BSV RUSIA SI PILOTINA VENETIA. IN JURUL OREI 06:30 NAVA A FOST DEZESUATA.
26/09/2012	Coliziune	45	In timpul manevrei de acostare a navei GIANNIS M (pav. Malta; LOA 119.95), in zona danei 45a, ceasta a colizionat barja MST 4, care in urma impactului s-a deplasat usor si a lovit la randul ei M.P.214. Nu au fost constate avarii ale infrastructurii portuare.
28/09/2012	Incendiu		La ora 11.17, a izbucnit un incendiu la poarta 2 in spatele Spitalului Port. S-a intervenit cu o masina de pompieri Consal. Suprafata incendiata a fost de 100mp vegetatie uscata. Incendiul a fost stins la ora 11.25.
12/11/2012	Esuare	RI-CT	In jurul orelor 06:00, nava YIN PING, care se afla in manevra de intrare in dana 51 cu remorcherele Zimbru 3 si Alexandria 4, a mai solicitat remorcherele Galati 4 si Galati 7 in asistenta intrucat nava s-a pus pe uscat. Nava a fost repusa in stare de plutire si acostata in siguranta in dana 51 cu ora 08:45.
16/11/2012	Coliziune	MD6	M/D Omega Livestock la manevra de plecare din dana MD6, a lovit nava APUS la pupa facandu-i o basea de circa 50 de cm deasupra liniei de plutire. Cheul nu a fost atins.
26/11/2012	Incendiu		In jurul orelor 18.20, Capitania Portului Constanta a anuntat ca in dana 102 a izbucnit un incendiu la un cofret electric apartinand C.N.A.P.M. S.A. Sucursala Energetica Port a confirmat faptul ca M/V „Shirvan" a deversat apa de balast peste cofret, acesta facand scurt circuit si luand foc.
03/12/2012	Accident suprastructura portuara	61	IN JURUL OREI 07:10 IN DANA 61 A CAZUT PODUL DESCARCATOR CARE A AVARIAT CATEVA VAGOANE DE PE CALE FERATA.
2013			
11/012013	Incendiu		La ora 23:40, o baracă de la P9, aparţinând firmei Apolodor a luat foc. Pompierii de la Consal au ajuns la baracă la ora 23:45, incendiul a fost stins la ora 00:20. Focul a izbucnit de la reşou electric. Baraca nu a fost avariată, au ars în interiorul barăcii haine şi alte obiecte. In baracă nu se aflau oameni
25/01/2013	Coliziune	79	În timpul manevrei de acostare a navei RUBY în dana 079, remorchere Zimbru2, Braila, Canal Service 15 şi Bsv Anglia, a lovit cheul fără a-l avaria în schimb nava are o basea.
10/02/2013	Coliziune	52	In timpul manevrei de acostare a navei FIRTINA în dana 052 a colizionat cu evazajul prova tribord macaraua nr.3 aparţinând SOCEP, fără a produce avarii la cheu.

ANEXA LA HCLM NR. 303 / 2023

Data eveniment	TIP EVENIM.	Dana nr.	DESCRIEREA EVENIMENTULUI
21/03/2013	Incendiu		Incendiu la o clădire dezafectată, aparţinând CFR Infrastructură, situată lângă Silozul 1 „Anghel Saligny". Pompierii Consal au intervenit cu o autospecială pentru lichidarea incendiului. La ora 15:30 incendiul a fost stins.
24/03/2013	Incendiu		In jurul orei 13:00 incendiu in zona Romcontrol, în spate la una din magaziile abandonate, unde erau depozitate jante de dimensiuni mari cu cauciucuri. La fata locului s-au deplasat 2 autospeciale Consal . La ora 13:20 incendiul a fost stins.
16/04/2013	Incendiu		Incendiu la depozitul 2 din incinta Frial, această clădire se dezafecta si se lucra cu sudură si din acest motiv a izbucnit incendiul. Pompierii Consal au intervenit cu 2 autospeciale pentru lichidarea incendiului. La ora 16:45 incendiul a fost stins.
18/04/2013	Coliziune	7-8 Midia	In timpul manevrei de acostare a navei PACIFIC M în dana 07/08 a portului Midia a colizionat cu prova cheul, deteriorându-i muchia şi un pasaj de cca. 40-50cm cu o adâncime de 15cm.
12/05/2013	Incendiu		Incendiu în zona P10, în curtea Maersk, un container în care erau în deşeuri . La ora 01:55 incendiul a fost stins.
25/05/2013	Accident suprastructura portuara	40	În jurul orei 16:15 o garnitură CFR manevrată necorespunzător, a colizonat uşor o bandă transportoare aparţinând UMEX ce se folosea la operarea m/v ALTENAVI în D40. În urma impactului s-a îndoit o traversă a benzii.
02/06/2013	Incendiu		Incendiu la Silozul 2 NIVA, la nivelul 6 la o bandă tranportoare Pompierii Consal au intervenit cu 2 autospeciale şi o moto pompă pentru lichidarea incendiului la ora 13 :40
13/06/2013	Incendiu	131	Incendiu în zona Constanţa Sud – în incinta operatorului KRONOSPAN dana 131- la vegetaţie. Incendiul a fost stins de pompierii Consal.
06/07/2013	Coliziune	40	În jurul orei 04:10 nava Muazzez k, a lovit cu prova, la acostare în dana 40, piciorul unei macarale de cheu,
09/07/2013	Incendiu		Ora 14:48 a luat foc vegetaţia uscată din zona SNC. Pompierii Consal au intervenit cu o autospecială, CT 68 CON. Incendiul a fost stins la ora 15:10.
20/07/2013	Incendiu		Ora 15:35 incendiu în apropierea porţii 5, la vegetaţia uscată aflată în afara perimetrului portuar. La faţa locului s-au deplasat două autospeciale Consal (CT 25 CON şi CT 68 CON) si una aparţinând pompierilor militari (cea din urmă nu a intervenit). Incendiul a fost stins în jurul orei 16:00.
26/07/2013	Coliziune	6	În jurul orei 07:30 la acostare în Midia 5 nava LADY SARAH a colizionat cheul danei 6.
15/08/2013	Esuare	89-90	În jurul orei 22:40 şlepul autopropulsat DUNAV6, pavilion ROM, din cauza vântului s-a pus pe uscat în dreptul danei 89/90. La ora 02:35 şlepul a fost scos de pe uscat şi legat la cheu în dana 89/90. La manevra de dezeşuare au participat remorcherele Galaţi6 şi Meteor
17/08/2013	Incendiu	P3	În jurul orei 17:00 incendiu, aprinderea vegetaţiei în zona porţii de acces 3, în zona liniilor de cale ferată din spatele clădirilor unităţii Poliţiei de frontieră . S-a intervenit cu 2 autospeciale Consal. La ora 18:30 incendiul a fost stins
25/08/2013	Incendiu	P3	Ora 16:25 s-au deplasat 2 autospeciale Consal la Poarta de acces nr.3 , aprinderea vegetaţiei în zona liniilor de cale ferată din spatele clădirilor unităţii Poliţiei de frontieră. La ora 18:30 focarul a fost stins.
06/09/2013	Incendiu		Ora 17:30 incendiu la una din magaziile aflate pe platforma operatorului Chimpex cauza fiind un utilaj tip Wola care a ars. La 18:20 pompierii Consal au stins incendiul.
11/09/2013	Coliziune	31	În jurul orei 22:00 M/V FORCE ONE (remorchere Brăila şi Alexandria 4) în timpul manevrei de acostare în dana 31 a colizionat barja 2946 acostată în D30 în linia a doua. În urma impactului s-a produs o basea în bordajul barjei. Pe bordajul navei a fost exfoliată vopseaua 70cm, la aprox 1,5m de linia de plutire.
12/09/2013	Coliziune	23	În jurul orei 01:20 în timpul manevrei de acostare în dana 23 M/V VERA STAR, fără remorchere în asistenţă, s-a sprijinit

ANEXA LA HCLM NR. 303 / 2023

Data eveniment	TIP EVENIM.	Dana nr.	DESCRIEREA EVENIMENTULUI
			cu baliza de semnalizare de la nivelul punţii de comandă din babord pe bordajul tribord al M/V FLAMINIA din dana 36/37. Baliza de semnalizare a fost smulsă în urma incidentului, nu au fost alte avarii la navă.
16/09/2013	Incendiu		În jurul orei 09:40 incendiu la vegetaţia uscată în apropierea P10 Agigea. La faţa locului s-a deplasat o autospecială Consal care a stins incendiul întins pe o suprafaţă de aprox 4m.
16/09/2013	Coliziune	110	În jurul orei 12:00 la acostarea navei THORCO SAFFHIRE în dana 110, Pilotul a anunţat VTS-ul ca navei i s-a produs o basea în pupa tribord. La constatare nava avea trei basele, cea mai mare fiind de aprox 10cm cu o săgeată de 5cm în pupa tribord.
24/09/2013	Coliziune	33	În timpul manevrei de acostare în dana 33, în jurul orei 02:50, M/V ABDUL, remorchere Meteor şi BSV Malta în asistenţă, s-a sprijinit cu tribordul pe un tambur de cablu electric al unei macarale de cheu îndoindu-l în partea superioară
28/10/2013	Incendiu semnificativ	Gabare	În jurul orei 17:30 incendiu în terminalul Canopus în Dana Gabare la banda transportoare a terminalului de cereale pe o lungime de aprox. 10 m. La faţa locului se aflau 2 autospeciale Consal care au intervenit. Ulterior au mai fost solicitate 3 autospeciale Consal şi pompierii Militari deoarece incendiul cuprinsese toate benzile transportoare situate în exterior, 2 dintre cele 3 elevatoare şi magazia situată spre cheu. În jurul orei 21:00 incendiul a fost lichidat.
15/11/2013	Coliziune	122	În jurul orei 01:00 M/V MUUGA în timpul manevrei de acostare în dana D 122, fără remorchere în asistenţă, a colizionat cheul între bolarzii 835 – 836.
20/11/22013	Coliziune	9B Midia	În timpul manevrei de acostare în MD-9b a navei TEC 1, pav. Moldova, cu R/M BSV Italia şi CS 9 în asistenţă, a avariat 6 trancheţi, iar bordul tribord al navei a fost avariat cu o gaură apă în dreptul unui tanc balast.
15/12/2013	Incendiu semnificativ		In jurul orei 19:55 incendiu la uscătorul de lângă Silozul 3, al complexului de silozuri Anghel Saligny. Pompierii Consal au intervenit cu trei autospeciale. In jurul orei 02:00 incendiul a fost lichidat.
29/12/2013	Esuare	90	La ora 16:00 M/V CHAAR SEA, pav. MLD, fără remorcher a plecat din dana 93 in voiaj. In jurul orei 16:50 pilotul a anunţat VTS in canalul 67 ca nava s-a pus pe uscat la intrarea pe canalul de legătură dinspre sud spre nord, in dreptul danei 90. La ora 17:00 pilotul a anunţat că, la solicitarea comandantului, nava se întoarce in dana 93 pentru investigaţii
30/12/2013	Coliziune	69B	În jurul orei 03:45, în timpul manevrei de acostare a M/T HEATHER, în dana 69B, remorchere BSV MALTA şi METEOR, datorită vântului puternic, aceasta a fost împinsă în M/T SHUHA din D.69A provocându-şi o băsea în pupa babord, totodată sprijinindu-se de cheu, fără a provoca avarii acestuia.
2014			
05.03.2014	Eşuare	51	În timpul manevrei de acostare a M/V TUBARAO pav. BAH în D.51, la ora 09:55 a ramas pe uscat în bazinul mare si mai solicita încă un remorcher pe lânga cele 2 aflate deja în manevră (BSV Anglia şi A5). Cele 3 remorchere nu au reuşi s-a scoată nava de pe uscat şi s-a acţionat cu o barjă la navă pentru uşurare.
11.03.2014	Poluare (minoră)	35	În jurul orei 17:00 s-a produs o poluare minoră cauzată de o deversare accidentală de hidrocarburi de la M/V FLINTEREEMS pav. NTH acostată în dana 35. S-a acţionat pentru curăţarea bazinului portuar cu DEPOL 3, în intervalul orar 18:00-20:30.
23.03.2014	Coliziune	130	În timpul manevrei de acostare în dana 130 nava VOLGA 4001, pav. KN s-a sprijinit cu prova tribord pe cheul d.131, zgâraind uşor cheul şi dislocând platbanda de protecţie a muchiei pe o suprafaţă de cca. 2m.
30.04.2014	Înclinare		La ora 18:30, în timpul manevrei de plecare din dana 22, M/V SHERIN pav. Togo având încărcătură de 2,000 mt sodă în

ANEXA LA
HCLM NR. 303 / 2023

Data eveniment	TIP EVENIM.	Dana nr.	DESCRIEREA EVENIMENTULUI
		22	saci în magazii şi 150 mt cherestea pe covertă, s-a canarisit aprox. 18-20 grade în bordul babord după care s-a stabilizat în această poziţie. La ora 03:10 nava a părăsit portul fără alte incidente.
12.05.2014	Coliziune	131	La orele 21:10, în timpul manevrei de plecare din dana 131 a navei NEW VELA pav. Malta, maşina remorcherului Alexandria 1 aflat în pupa navei, nu a răspuns la comenzi astfel că acesta a colizonat nava în tribord în dreptul castelului.
13.05.2014	Coliziune	32-33	La orele 01:40 datorită vantului puternic nava OZGUN pav. Malta în timpul manevrei de acostare în dana 33 a a atins nava WADI ALARAB pav. Egipt acostată în dana 32.
15.05.2014	Incendiu semnificativ	Doc Sorena	La orele 09:30 la docul SORENA s-a declanşat un incendiu la partea inferioară a macaralei plutitoare M1000 aparţinând SC USA andocată pentru reparaţii. S-a intervenit cu 2 autospeciale Consal iar la 10:45 s-a reuşit stingerea focarului de incendiu.
16.05.2014	Coliziune	79	În jurul orei 08:00 în timpul manevrei de mutare din TB3 în D.79/III (peste m/v OCEAN DIAMOND si MP 682), împingătorul ATLAS 1 cu barja SE 2001, a colizionat s/m SLACK aflat tot în dana 79/III. În urma impactului la s/m SLACK s-a produs o basea deasupra liniei de plutire de cca. 40-50 cm
27.06.2014	Incendiu minor	32	La orele 09:00 la unul din utilajele din dana 32 (USA) a început un incendiu produs ca urmare a suparaîncălzirii unor componente. S-a solicitat intervenţia pompierilor şi sistarea alimentării cu gaze a zonei. La orele 10:20 s-a raportat lichidarea incendiului.
10.07.2014	Poluare (minoră)	32	In jurul orei 09:20 în dana 32 poluare la pupa navei LIAN HUA HAI, în apa, pe corpul navei şi pe trancheti există irizaţii şi urme de hidrocarburi. Echipajul a acţionat la îndepartarea acestora.
23.07.2014	Incendiu semnificativ	88	Îm jurul orelor 16:00 la un corp de navă aflat în zona danei 88 pentru tăiere prin sudură a izbucnit un incendiu. Angajaţii operatorului Tomini Trading au încercat stingerea focarului prin forţe proprii, dar nereuşiind, la orele 16:15 s-a solicitat intervenţia pompierilor. În timpul intervenţiei s-a produs o deflagraţie având ca probabilă sursă o butelie de oxigen, care a avut ca urmare rănirea unui sudor care participa la stingerea incendiului suferind o fractură la piciorul drept. Muncitorul rănit se numeşte Ursache Gheorghe, 36 ani şi este angajat al SC Ticos Group. A fost anunţată ambulanţa care l-a preluat şi transportat la Spital. În jurul orelor 18:30 incendiul a fost lichidat.
28.07.2014	Incendiu minor	Zona de coastă	În jurul orei 13:22 incendiu la vegetaţia din zona P5-P6. Au fost anunţaţi imediat pompierii Consal. Incendiul a fost lichidat la orele 13:45 cu o autospecială Consal. Suprafaţa afectată de incendiu a fost de cca. 300mp
01.09.2014	Coliziune	123	La ora 18:00 împingătorul GEORGI MAMARCEV cu barja SB18, pav. Bulgaria, a lovit chesonul de susţinere al celui de al 5-lea tanchet (între B844-B845) din dana 123 fără a crea pagube majore. A fost dislocat cimentul pe o suprafaţă de aprox. 20cm² şi grosime de 1cm.
23.09.2014	Coliziune	123	În jurul orei 19:15 împingătorul GEORGI MAMARCHEV cu barja SB 18 pav. Bulgaria, în timpul manevrei de mutare din dana 124 în dana 122 a colizonat uşor cheiul cu evazajul prova babord în dreptul danei 123 binta 845, provocând o avarie la muchia cheiului şi o basea barjei în zona prova babord.
29.09.2014	Incendiu semnificativ	105	În jurul orei 22:20 în dana 105 a izbucnit un incendiu la nava GSP PERSEU. În prima fază au intervenit 4 autospeciale Consal apoi a sosit şi o autospecială ISU Dobrogea. Incendiul a fost produs la sala maşini, acesta fiind un incediu mocnit prezentând un fum gros fără flacără la exterior. La ora 23:40 s-a intervenit cu sistemul de stingere al incendiului cu CO2-azot. La ora 02:00 incendiul a fost lichidat.
13.10.2014	Coliziune	52	Ora 18:35 la manevra de acostare a M/V MATILDE în dana 52, aceasta a lovit cu prova nava JAOHAR H care se afla în dana

ANEXA LA HCLM NR. 303/2023

Data eveniment	TIP EVENIM.	Dana nr.	DESCRIEREA EVENIMENTULUI
			53. La manevră a participat remorcherul Brăila. Nava Jaohar H are o basea la Pv Tb (bordul de la larg)
24.10.2014	Coliziune	33-34	Ora 09:55 împingătorul EURORIVIER3, la plecare din dana 33 a lovit cu pv remorcherul GSP KING, care se afla acostat în dana 34. Remorcherul GSP KING nu are avarii vizinile, iar împingătorul Eurorivier3, în urma coliziunii are cabina de comandă avariată.
01.11.2014	Coliziune	14-15	În jurul orei 23:35, nava GSP ALCOR, în timpul manevrei de plecare din dana 13 a colizionat navele de cercetare MARE NIGRUM şi ISTROS aflate în dana 14/15, iar în urma impactului acestea au ajuns în mijlocul bazinului. Nava ISTROS are avarii minore la balustradă şi bordaj la prova, iar GSP ALCOR are o basea străpunsă în zona forpicului deasupra liniei de plutire, care nu afectează stabilitatea navei. A fost rupt cablul de alimentare energie, de la cheu la Mare Nigrum, priza de cheu dizlocată şi cofretul lipsă de pe poziţie. Infrastructura nu a suferit avarii în urma evenimentului.
06.11.2014	Poluare (minoră)	84	În dana nr. 84, acolo unde se afla pe poziţie un baraj anti-poluare aparţinâd OIL TERMINAL, s-a extins poluarea iar corpul navei MUHARREM DADYLI-pav.Turcia, acostată în dana respectivă, a fost serios afectat de mizeria care a ieşit în afara barajului. A fost anunţat dispeceratul Oil care au spus că vor interveni de urgenţă cu o şalupă de depoluare.
07.12.2014	Incendiu semnificativ	Ro-Ro 3	În jurul orelor 02:30, incendiul la bordul navei de pescuit ROMFISH 1, aflată în dana RO/RO 3, incendiul nu se manifesta cu violenţă ci consta în emisie de fum. La faţa locului s-au deplasat doua autospeciale CONSAL care au lichidat incendiul în jurul orei 03:10.
09.12.2014		Mangalia	În condiţii de vreme nefavorabilă (vânt din nord forţa 7Bf) s-au rupt toate legăturile date la geamandurile din pupa Tancului PGC ARATOS, acesta încărcase LPG în terminalul Callatis Gas, fiind pregătit de plecare în voiaj internaţional. Cu ajutorul remorcherelor BSV Grecia şi Meteor şi a piloţilor de la Maritime Pilot (Maxim şi Paun), nava a acostat în bune condiţii în dana 2A. Se aşteaptă vreme bună pentru plecare în voiaj.
10.12.2014	Poluare (minoră)	55	Reziduri de hidrocarburi în dana 55, între cheu şi bordajul Bb al navei CLIPPER LIS. Pentru rezolvarea problemei s-a intervenit cu DEPOL5, asistat de PESCĂRUŞ 2 între 10:40 şi 13:45 şi cu o autospecială de la CONSAL pentru curăţarea bordajului între orele 10:00 şi 12:00. Începând cu ora 15:00 s-a intervenit cu DEPOL5, asistat de PESCĂRUŞ 2 în interiorul şi exteriorul barajului din D.84/85, pentru strângerea reziduurilor. S-au mai constatat reziduuri de hidrocarburi şi în D. 47/48 între cheu şi Bd navei IMA şi cheu.
18.12.2014	Incendiu minor	55	În jurul orei 07:00 incendiu în zona danei 55, la unul dintre utilajele de dana (autogreder tip Wolă), la faţa locului s-a deplasat o autospecială Consal. La ora 07:30 incendiul a fost lichidat.
24.12.2014	Incendiu semnificativ	Linii CF Poarta 6	În jurul orei 16:00 incendiu la o locomotivă aflată pe calea ferată dinspre poarta 6, locomotiva este diesel şi a luat foc motorul acesteia. La faţa locului se aflau 2 ambulanţe, Poliţia Port C-ţa şi o autospecială Consal, iar la ora 17:05 incendiu a fost lichidat fără victime sau avarii la infrastructură. În jurul orei 18:15 am fost anunţaţi ca la faţa locului a mai fost trimis o autospecială Consal deoarce locomativa încă mai fumega şi ca, la ora 18:20 incendiul a fost lichidat.
26.12.2014	Scufundare	98	În jurul orei 23:45 în dana 098 două şalupe s-au scufundat, doar una putând fii identificată după colacii de salvare ca fiind Albatros.
2015			
10.01.2015	Esuare	Portul Midia	În jurul orei 02:25, M/V DOMINIA, la intrarea în portul Midia s-a pus pe uscat, în dreptul Farului Alb, cu 3 remorchere Neptun1, CS9 si BSV Rusia. S-a încercat scoaterea de pe uscat cu cele 3 remorchere şi doearece manevra nu a dat rezultate au mai sosit de la Constanţa încă 2 remorchere, Bsv Spania şi Zimbru 4, iar la ora 06:40 nava a fost scoasă de pe

ANEXA LA
HCLM NR. 303 / 2023

Data eveniment	TIP EVENIM.	Dana nr.	DESCRIEREA EVENIMENTULUI
			uscat.
14.01.2015	Incendiu semnificativ	Midia Santierul Naval	Între orele 10:10-10:12 au intrat în port prin poarta nr.2 spre S.N. Midia, 2 autospeciale cu nr. de îmatriculare MAI-36058 şi MAI-22081, precum şi salvarea cu nr. CT-03-EMU, pentru a interveni în cazul unui incendiu la nava militară „VICEAMIRAL BĂLCESCU" aflată în reparaţii la S.N. Midia. La ora 10:28 salvarea a ieşit din port cu un accidentat, ars la mâini, pentru a-l transporta la spital. Incendiul a fost stins fără probleme.
18.01.2015	Poluare (minoră)	84	Hidrocarburi în interiorul barajului de la dana 084, în cursul după-amiezii a intervenit DEPOL5 şi a curăţat în interiorul barajului şi în pupa şi prova navei KATAGALAN WISDOM III, în dana 080 şi în pupa navei DORO, în dana 081/082
19.01.2015	Incendiu semnificativ	SNC C-ţa	În jurul orei 13:15 a izbucnit un incendiu la bordul navei MSC LAURA în SNC. Acesta s-a produs din cauza unor lucrări de reparaţii de la una din magazii.
06.02.2015	Coliziune	119	În jurul orelor 00:20, la finalizarea manevrei de acostare, în Dana 119 a navei LE MANS EXPRESS/pav.GIB şi r/m GALAŢI 5 în asistenţă, a atins uşor r/m ZIMBRU 3, care era acostat în Dana 118. La navă nu s-au înregistrat avarii, iar r/m ZIMBRU3 avea balustrda de la tribord îndoită şi avariată pe o lungime de cca.1,5m.
18.02.2015	Poluare minoră	84	În jurul orelor 12:15 în dana 84 poluare cauzată de ruperea barajului antipoluant al OIL TERMINAL, de către şlepul SAGA acostat în dana 85, pentru a se aproviziona cu apa. A fost informat dispeceratul SNTP pentru a se acţiona cu un DEPOL dar, din cauza vântului puternic am fost informaţi că nu se poate interveni, ulterior s-a anunţat serviciul mediu din cadrul OIL Terminal, pentru intervenţie.
14.04.2015	Coliziune	124b	În jurul orei 06:35, m/v UASC JILFAR, pav. Liberia, în timpul manevrei de acostare în dana 123 a colizionat cheul cu bordul babord-spre pupa în dreptul danei 124 b 851-852, provocând o avarie la muchia de cheu pe o lungime de 4m şi desprinderea colţarului metalic pe această zonă, iar la navă s-a produs o gaură de apă în zona babord spre pupade 25x3cm deasupra liniei de plutire..
26.04.2015	Coliziune	44B	În jurul orei 07:50 M/V FARAH, pav. Tog, la manevra de acostare în dana 44B cu rem. LRS1 în asistenţă a lovit cheul. Cheul a fost lovit în dreptul danei pe o distanţă de 60-70cm şi lungime 10-15cm lăţime, betonul crăpat şi muchia de cheu avariată iar la nava o basea la prova Tb sun ancoră.
07.05.2015	Incendiu minor	22/23	În jurul orei 15:30 incendiu în dana 22/23, un salariat de la Interpesca a dat foc la resturi de ambalaje pentru a face curaţenie, focul s-a extins pe o supraf. de cca 9-10m. La ora 15:42 incendiul a fost stins de către Consal
24.05.2015	Coliziune	45	În jurul orei 10:30 împingătorul BSV MOLDOVA cu barja încărcată cu porumb UDP 438 a colizionat cheul în dana 45 Minmetal SA, în dreptul babalei 205, avariind un tranchet şi îndoind uşor şi muchia de cheu pe o porţiune de 20cm.
05.06.2015	Coliziune	PL5	La ora 00:15 m/v GERMAN, pav. Rusia, în timpul manevrei de mutare din PL4 în 111-112, a colizionat uşor o instalaţie de încărcare aparţinând NSS situată în PL5, instalaţie care, constructiv, iese aprox. 5-6m în acvatoriu.
15.06.2015	Incendiu minor	Poarta 10	În jurul orelor 10:30 incendiu in dreptul P.10, la un utilaj tip motostivuitor folosit pentru manevrarea containerelor aflat pe platforma portuară aferentă operatorului CSCT. În jurul orelor 11:15 incendiul a fost stins
21.07.2015	Incendiu minor	Triaj CFR	Incendiu la vegetatia uscata pe o suprafata de aproxim. 500m in zona triaj CFR – MINMETAL. S-a intervenit cu 4 autospeciale, 2 apartinand formatiunii ISU si 2 S C Consal, interventia a inceput la orele 14:53 si s-a finalizat la orele 15:10.
06.08.2015	Coliziune	56	În jurul orei 00:50 şlepul motor JAN (PRONTO SHOPPING) a lovit o barjă (UDP459 încărcată cu şrot) şi nava ARAYA aflate în dana 56, fără a face avarii la nivelul cheului. Maşina slepului JAN s-a oprit, acesta a rămas fără guvernare şi din această

ANEXA LA
HCLM NR. 323 / 2023

Data eveniment	TIP EVENIM.	Dana nr.	DESCRIEREA EVENIMENTULUI
			cauză a lovit barja şi nava. Barja are gaură de apă deasupra liniei de plutire de aprox.25cm iar la navă nu s-au observat avarii.
02.09.2015	Coliziune	38	În jurul orei 18:30 în timpul manevrei de sosire a M/V PALLADA pav. MLD în dana 38 UMEX, aceasta a lovit cheul cu etrava în dreptul babalei 158, muchia de cheu fiind avariată pe o porţiune de 30cm.
18.09.2015	Poluare minoră	76	În jurul orei 02:00 la MT ISLAND CHALLENGER (navă de bunkeraj, pav. Cyp, Loa 78m), acostat în dana 76 a produs o poluare cu motorină. Nava era acostată cu babordul la cheu, în vederea începrerii încărcării cu păcură. Înaintea începrerii operării, nava a executat un transfer al motorine între două tancuri de la bordul navei, în timpul acestei opraţiuni, printr-un capac de la instalaţiia de conducte de la bordul navei care nu era bine închis, s-a pierdut o cantitate nedeterminată încă de motorină. O mică cantitate de motorină a ieşit din barajul instalat în jurul navei, în zona pupa, care a fost împinsă de vânt lângă baraj şi cheu neräspândindu-se în bazin. S-a intervenit pentru depoluare cu DEPOL 5 şi Sirius1 în asistenţă pentru iluminare. Nava nu a fost murdărită în urma poluării.
01.10.2015	Esuare	Midia 9B	În jurul orelor 11:00 M/V BYZANTION, pav. Grecia, aflat în manevra de plecare din dana MD-9B cu rem. BRĂILA şi BSV RUSIA, s-a pus pe uscat după ce a ieşit din portul Midia în dreptul capătului digului de nord. După aprox. o oră, în jurul orei 12:15 acesta a fost dezeşuat.
03.10.2015	Incendiu minor	64	În jurul orei 09:25 incendiu în dana 64 la un atelier mecanic, declanşat de un scurtcircuit la un prelungitor pe rolă. În atelier au ars un tablou electric, niste chesoane şi o masă. La stingerea incendiul s-a actionat cu 2 autospeciale Consal iar în asistenţă a fost chemată şi o ambulantă, nu au fost accidentaţi, iar incendiul a fost stins la ora 10:05.
11.10.2015	Incendiu minor	-	Ora 13:20 incendiu la magazia nr.2 aparţinând SC PHOENIX, un tablou electric a fost carbonizat.
12.10.2015	Coliziune	109	În jurul orelor 19:00 în timpul manevrei de acostare în dana 109 a M/V HANDSOME ALI pav. Moldova, rem. BSV Anglia, aceasta a lovit cu babordul cheul între babalele 752-753. La corpul navei s-a observat o basea cu fisură de cca.1m şi lăţime 2cm. în urma impactului s-a observat tranchet desprins.
31.10.2015	Coliziune		În jurul orei 00:00 s-a produs o coliziune între M/V AKDENIZ, pav. Malta, care venea la acostare în dana 69 cu M/V MATILDE A, pav. Turcia care plecase din dana 52. Coliziunea s-a produs la intrarea în portul Constanta Nord. M/V AKDENIZ şi-a continuat drumul către dana 69, iar M/V MATILDE s-a întors în dana 52, pentru cercetări ulterioare.
04.12.2015	Esuare	Dig Sud Agigea	În jurul orei 01:15 R/M GSP ALCOR s-a pus pe uscat la capul digului de Sud, iar la ora 1:35 comandantul a solicitat un remorcher, Zimbru 3, pentru a-l ajuta la dezeşuare. Ora 05:05 GSP Alcor nava a fost dezeşuată şi se îndreaptă către dana PL8 cu Zimbru3. La ora 06:55 rem. a acostat in PL8.
29.12.2015	Coliziune	Dana 2	În jurul orei 10:50, nava LAPRESTA cu rem. în asistenţă Eurorivier3 şi Centaur 2 a lovit cheul în dana nr.2. Nava se mişca de-a lungul cheului în vederea acostării în dana 5. În bordajul navei, în pupa babord, s-a produs o basea pe lungime de 2 m şi o lăţime de aprox. 10cm, cu adâncime max. 3cm. Cheul nu a suferit avarii. Cel mai probabil baseaua a rezultat în urma frecării de capul unui tranchet.
2016			
17.01.2016	Coliziune	112	În jurul orelor 10:00, în dana 112 din cauza vântului puternic la platforma OCEAN ENDEAVOR s-au rupt o parte din parâme şi s-au desprins de cheu. S-a intervenit cu 6 remorchere pentru repunerea pe poziţie. În urma desprinderii acesta a lovit cheul în 2 locuri între bintele 765 si 766.

ANEXA LA
HCLM NR. 303 / 2023

Data eveniment	TIP EVENIM.	Dana nr.	DESCRIEREA EVENIMENTULUI
01.02.2016	Poluare (minoră)	69	La ora 19:50 in dana 69 poluare cu hidrocarburi. Ora 20:50 DEPOL 5 a plecat pentru curatare. La ora 07:00 DEPOL 5 se află încă în dana 69 pentru supraveghere și curățare.
05.02.2016	Coliziune	34-35	În jurul orei 03:00 m/v NORTH STAR, fără remorcher în timpul manevrei de plecare din D.35 s-a sprijinit de platforma acostată în dana 34 în timpul întoarcerii în bazin. Nava a atins cu catargul heliportul platformei GSP (avarii minore).
05.02.2016	Poluare (minoră)		Ora 11:50 în danele F&M Bunkering, s-a produs o poluare de la barja tank BETA TANK, acostată în dana în linia I. Peste barjă și navă aflată în linia II – a există deja montat un baraj antipoluant. Ulterior la fața locului s-a deplasat și șalupa SIRIUS 1 care a dispersat în interiorul barajului material absorbant. Nu s-a intervenit cu șalupa DEPOL datorită condițiilor meteo nefavorabile.
06.02.2016	Coliziune	121	Ora 00.40 M/V Green Fast la manevra de acostare a colizionat cheul: un fender corp cilindric torsionat, un fender margine capac metalic deformat, un fender margine capac metalic cu usoare urme de coliziune, marginea de beton a cheului cu urme de coliziune.
11.03.2016	Coliziune	8	Ora 18.10, in timpul manevrei de acostare in dana MD8, M/V Phoenix a colizionat cheul intre bolarzii 29-30, producând o avarie la nivelul muchiei de cheu pe o lungime de cca. 1m, cu o sageata de cca. 0.5m in plan orizontal si vertical.
23.03.2016	Coliziune	124	M/N Scorpion 1, la acostarea in dana 124 a atins cheul, provocând avarii minore.
18.04.2016	Accident suprastr. portuară		Ora 12:30 un autotren a ieşit de pe drumul secundar ce vine de la sensul giratoriu și face legătura cu porțile 6 și 7, a colizionat cu un autoturism ce mergea regulamentar către poarta 6. În urma coliziunii, conducătorul auto de pe autoturism, a pierdut controlul volanului și a rupt gardul de protecție de pe sensul de mers către P6 și a căzut pe una din căile ferate.
22.04.2016	Incendiu minor	120	CFR – Traverse langa cheu.
23.04.2016	Incendiu minor	120	În jurul orei 16:45 în dana 120 a fost semnalat un incendiu de la cablu electric, la rampa de încărcare de pe cheu la nava NEPTUNE ITHAKI. La faţa locului s-au deplasat 3 autospeciale de POMPIERI și 2 AMBULANȚE. La ora 17:15 a fost lichidat incendiul.
06.05.2016	Poluare (minoră)	Portul Midia	În jurul orei 00:30 poluare în dana 9C în Portul Midia. Poluarea a fost făcută de barja tank MIHNEA pav. Ro, agent RIVIER BROKERAJ. Barja avea barajul pus. La ora 08:00 DEPOL10 a plecat spre dana 9C pentru curăţare până la ora 12:30, s-au folosit 10 saci de absorbant.
08.06.2016	Accident suprastr. portuară	Dana Pasageri	În jurul orei 17:30 tractorul cu nr. de înmatriculare B 800 TCR, care aparţine societăţii TITAN CONTAINER TRANSPORT și care lucra în terminalul de pasageri la aranjarea unor containere, a lovit un stâlp metalic și plasa de sârmă din jurul stâlpului a fost rupta.
21.06.2016	Incendiu semnificativ	17	În jurul orelor 21:00 incendiu în partea superioară a silozului nr.1 aparţinând societății SILOPORT. S-a acționat cu 3 autospeciale Consal și 2 aparținând ISU Constanța iar în asistența a participat și un echipaj Smurd. Incendiul a fost lichidat la orele 23:15.
25.06.2016	Incendiu minor	Poarta 6	La ora 00:24 la groapa de gunoi de la Poarta 6 a izbucnit un incendiu, la ora 00:46 incendiul a fost stins de către autospeciala cu nr. CT 68 CON
27.06.2016	Incendiu minor	P5-P6	La ora 15:30 între P5 şi P6 a izbucnit un incendiu la vegetația uscată pe lângă gard. S-a intervenit cu o mașină de pompieri CT 68 CON. La ora 15:45 incendiul a fost lichidat.

ANEXA LA
HCLM NR. 303 / 2023

Data eveniment	TIP EVENIM.	Dana nr.	DESCRIEREA EVENIMENTULUI
18.07.2016	Coliziune	RO2	În jurul orei 04:40, în timpul manevrei de mutare a navei JADE I, remorcherul, de la manevra BSV SCOTIA, a colizionat nava MARINA1, acostată în RO2. S-au constatat doua basele superficiale la nivelul bordajului babord la m/v MARINA1 și parâmele rupte, o basea la nivelul punții cu o săgeată de cca. 30cm și balustrada babord îndoită la m/v DEPO1, acostată în pupa M/V MARINA1.
18.07.2016	Incendiu semnificativ	Triaj CF mol 5	În jurul orei 17:00 pe drumul spre P6 triaj zona staţie B poarta 5 - poarta 6, incendiu la vegetaţia uscată (CFR).
22.07.2016	Incendiu semnificativ	Triaj CF mol 5	Incendiu pe drumul spre poarta 6 – s-a intervenit cu două autospeciale Consal. Incendiul de la vagoanele din triajul din spatele clădirii CFR de lângă P6 a fost stins de ISU în jurul orei 22:40.
28.07.2016	Incendiu minor	Triaj CF mol 5	În jurul orei 15:55 incendiu la vegetaţia uscată la rădăcina mol V în spre triajul CF. Au intervenit două autospeciale CONSAL, iar incendiul de cca. 15-20 mp a fost lichidat la 16:20.
05.08.2016	Incendiu minor	Triaj CF P6	Incendiu de vegetaţie în zona triaj CF Poarta 6.
05.08.2016	Coliziune	92	Ora 07:45 m/v MARZUK, în timpul manevrei de acostare în D92, a ciocnit cheul cu prova, într-o zonă în care apărătoarea muchiei de cheu lipsea. Nava a suferit o basea pe o suprafață de aprox. 20x20 cm. Cheul nu a suferit avarii semnificative.
09.08.2016	Coliziune	77	La ora 16:15 in dana 77 a avut loc o coliziune intre impingatorul Centaur 1 (care se afla in timpul unei manevre de mutare a unei barje din portul Constanta Nord catre TB/2) si salupele Sorana 2, Cristal si Safir, care erau acostate in dana respectiva.
23.08.2016	Coliziune	128	În jurul orei 05:25 la m/v AVOCET, pav. MAI, a atins cheul la acostare în dana 128. Fără daune la infrastructură
25.08.2016	Incendiu minor		Incendiu pe drumul spre poarta 6 – s-a intervenit cu două autospeciale Consal. Ora 16:15 incendiul a fost lichidat
28.08.2016	Incendiu minor	-	SEA CONTAINER – vegetatie uscata poarta 10.
04.10.2016	Incendiu minor	100	La ora 14,21 CONSAL TRADE a intervenit pentru stingerea unui incendiu la o locomotivă aparţinând Tehnotrans Feroviar.
25.10.2016	Coliziune	18	La manevra de mutare a navei RITAJ-A din D126 în D18, la terminarea manevrei de acostare, remorcherul ALEXANDRIA 4 a fost prins între cheu şi navă având avarii la coşul de fum şi balustrade.
04.11.2016	Incendiu minor	18	La ora 17,12 Consal Trade a actionat cu o autospeciala pentru stingere inceput de incendiu la uscător cereale – Niva Prodcom.
16.11.2016	Coliziune	33	La manevra de acostare a barjei DS-1841, manevrata de impingator BSV Moldova in dana 033 (USA), aceasta a lovit cheul pe o lungime de 1 m, producand o avarie a cheului si dislocand o portiune de beton.
21.11.2016	Incendiu minor	Triaj CF Mol	La ora 11,50 Consal trade a actionat cu doua autospeciale pentru stingere incendiu la o locomotivă diesel apartinand CFR MARFĂ.

ANEXA LA
HCLM NR. 303/2023

Data eveniment	TIP EVENIM.	Dana nr.	DESCRIEREA EVENIMENTULUI
		5	
22.11.2016	Coliziune	Portul Midia	La ora 20.20, MMT anunţă că la acostarea tancului fluvial BENAGENT RBK- în dana MID 9B, acesta a colizionat cheul cu prova babord provocând o avarie de 70x50, rupturi ale platbandei muchiei de cheu şi deteriorări ale balustrazilor metalice de protecţie.
01.12.2016	Eşuare	46	La ora 06:40, NAVA OCEAN PEARL în manevră de plecare din dana 46 a fost pusă pe uscat în bazinul de manevră.
02.12.2016	Coliziune	61	La ora 23: 00, in timpul manevrei de plecare din D.61, datorita vantului foarte puternic, nava ELENA fost impinsa peste barja BRP 914002.
04.12.2016	Coliziune	42-43	La orele 01:00 la manevra de plecare a navei Neva Leader 2 au colizionat usor nava OURANIA LUCK DIN DANA 42/43. In urma controlului s-a constatat ca nava avea o zgarietura de cca 5 cm/40 cm lungime la centrul navei deasupra liniei de plutire. La orele 03:05 nava pleaca din dana.
14.12.2016	Scufundare	PL_EST	În data de 13.12.2016 orele 16:00 in portul Constanta Sud dana Port Lucru EST s-a scufundat impingatorul VOINESTI 2 apartinând Santierului Naval Orsova. .A fost instalat baraj antipoluant de catre ARSVOM.
2017			
04.01.2017	Coliziune	RO 5	În jurul orei 13:20 în timpul manevrei de acostare în SNC, a navei EVDOXIA a colizionat nava POMPIERI 8, care se afla acostată în dana RO – 5 cu pupa la cheu. La nava POMPIER 8 s-au produc deformări serioase și basele în pv tribord și babord, instalația de stropire avariată, cu tubulatura smulsă de pe poziție, o parâmă de la babord ruptă, deformări la nivelul punții în zona pupa.
03.03.2017	Incendiu minor	Poarta 10	17.25 Incendiu la cantina din cladirea apartinind SEA CONTAINER din poarta 10. S-a actionat cu doua masini pompieri CONSAL si una pompieri militari.Incendiul a fost declansat de o plita electrica.Incendiul a fost lichidat la ora 17.55.
05.03.2017	Eşuare	RO 5	M/v CALEDONIA, incarcata cu laminate, s-a pus pe uscat travers de dana RO-5 . Manevra a fost inceputa la ora 10.15, iar din jurul orei 11.00 nu s-a mai miscat din pozitia mentionata.
11.03.2017	Coliziune	-	In jurul orelor 13:30, la acostarea navei INTREPID HARVESTER – pavilion Insulele Marshall (MAI), unuia dintre remorcherele care au participat la acostarea navei, respectiv LRS EUROPA, i s-a rupt o parama si a intrat usor in partea din pupa tribord a navei, producandu-i acesteia o basea cu o lungime de cca.1,5 M si o sageata de cca.5 cm..
12.03.2017	Coliziune	123/124	In jurul orelor 05:45 la acostarea navei CMA CGM URAL in d.123, nava a atins coltul d.123 cu d.124, provocand structurii cheului de sub coronament o avarie de cca.1 m cu o sageata de cca.20-30 cm.
17.03.2017	Poluare (minoră)	Midia	In jurul orelor 16.30 la MMT s-a produs o poluare accidentala in dana MD-9A la slepul-tanc YAKOS in data de 17.03.2017 orele 15.05. S-a intervenit cu material dispersant, in afara barajului nu erau urme de poluare iar in interior erau doar irizatii.
17.03.2017	Eşuare	Midia	La intrare in portul Midia m/v OCEAN GLADIATOR cu remorchere in asistenta ALEXANDRIA 1 si ALEXANDRIA 4, nava s-a pus pe uscat la cateva cabluri de intrarea in port.
20.04.2017	Poluare (minoră)	Midia	La orele 11.30, m/v APUS aflat in manevra de plecare din dana MD 6, a anuntat Capitania Midia despre existenta in bazin a unei pete de hidrocarburi. S-a estimat ca aria zonei poluate (irizatii de hidrocarbura) este de aproximativ 100 de metri patrati si pare sa provina din SN Midia iar .

ANEXA LA
HCLM NR. 303 / 2023

Data eveniment	TIP EVENIM.	Dana nr.	DESCRIEREA EVENIMENTULUI
24.04.2017	Eşuare	Midia	La 12.30, în timpul manevrei de intrare în Şantierul Naval Midia, m/v NEAMEH a eşuat în bazin, la aproximativ 150 de metri de cheul de vest al SNM.
25.04.2017	Coliziune	41	La orele 15.45 , m/v FIRTINA S , pav. TRK , in timpul manevrei de acostare in D.41, nava a acrosat o rola a macaralei de cheu nr. 106 si bolardul nr. 175 .
03.05.2017	Poluare (minoră)	50	Ora 07.20 – Pelicula de hidrocarburi intinsa de la FARUL ROSU spre bazinul danelor 50.
08.05.2017	Incendiu minor	32	Ora 08.30 - explozie in urma acumularilor de gaze sub presiune din uscatorul din D.32. Nu s-au constatat urme de combustie .La locul incidentului au ajuns trei autospeciale Consal, dar nu au intervenit. Nu s-au inregistrat victime.
10.05.2017	Incendiu minor	SNC	Incendiu la o cladire dezafectata CFR aflata intre liniile de cale ferata, travers de prima poarta a SNC. Nu s-au inregistrat victime. Au intervenit doua autospeciale Consal .
09.06.2017	Coliziune	-	Ora 09.45, nava Neptune Horizon a intrat in coliziune usoara cu remorcherul Alexandria 1 care il ajuta la acostare.
30.06.2017	Coliziune	66	La acostarea navei Sakizaya Future (02.45-04.25) in dana 66 s-a produs o coliziune cu cheul in dreptul bolardului 349. Cheul avariat pe o lungime de 8-10 cm.
03.07.2017	Coliziune	68/69	Ora 22.55, in timpul manevrelor de sosire, nava Star Hyperion a lovit coltul danelor 68/69.
11.07.2017	Accident suprastr. portuară	-	Ora 07.28, au fost doborati 2 stalpi de iluminat electric, de un camion: CT68UNM cu remorca: CT08UNM.
05.07.2017	Incendiu minor	130	Incendiu de vegetaţie pe terenul neamenajat al CSCT.
22.07.2017	Incendiu minor	SNC	Ora 15.00, am fost informati ca in apropiere de cladirea birouri SNC este un incendiu de vegetatie. Au intervenit 2 autospeciale ale pompierilor CONSAL.
25.07.2017	Coliziune	Mangalia	Ora 23.15, nava Valle Azzura, in timpul manevrei de plecare din santierul Mangalia, a ramas fara motorul principal , lovind cheul cu pupa.
07.08.2017	Incendiu minor	P4	În jurul orelor 12.50 am fost informaţi că în zona P4 triaj CF este un incendiu de vegetaţie. Incendiul s-a extins pe o suprafaţă de aprox. 4000-5000mp. Au intervenit 2 autospeciale Consal, care au alimentat de 2 ori
10.08.2017	Coliziune	56	În jurul orelor 11.30, în timpul manevrei de mutare, a barjei TOUAX 170 manevrată de către împ. MAYON, din dana 56 în dana 54, a avariat cheul danei 56, la desprinderea de cheu.
23.08.2017	Incendiu minor	68	Incendiu în curtea interioara a opratorului Oil Terminal a fost observat pe camerele de supraveghere. Incendiul a fost stins de către pompierii Oil T.
25.08.2017	Accident suprastr. portuară		Orele 11.55, în dana 17, SC SILOPORT, o garnitură de tren încărcată cu cereale a ieşit prin tunel spre cheu, primul vagon fiind aplecat de la jumătate deasupra apei. Garnitura de tren în deplasarea ei a lovit şi un elevator al estacadei, pe care l-a aruncat în bazinul portuar. Acesta din urmă a produs daune la cheu şi pe drumul de lângă cheu
05.09.2017	Incendiu minor	P4	În jurul orelor 12.50 am fost informaţi că în zona P4 este un incendiu de vegetaţie. Incendiul s-a extins pe o suprafaţă de aprox. 4000-5000mp. Au intervenit 2 autospeciale Consal, care au alimentat de 2 ori

ANEXA LA
HCLM NR. 303 / 2023

Data eveniment	TIP EVENIM.	Dana nr.	DESCRIEREA EVENIMENTULUI
06.09.2017	Incendiu minor	Agigea	La ora 13.20 a izbucnit un incendiu de la vegetatia uscata in intersectia intre calea ferata si drumul care duce spre KRONOSPAN pe o suprafata de 300-400 mp fara pericol pentru cladiri. S-a intervenit cu doua masini de pompieri,CT 25 CON si CT 26 CON. La ora 14.10 incendiul a fost stins.
13.09.2017	Eşuare	-	Nava THOR INDEPENDENCE, pav. Singapore, în jurul orei 17.50, în timpul manevrei de sosire pentru dana 51, a atins fundul în mijlocul bazinului, traves dana 48, fiind în imposibilitate de mişcare cca. 15-20min.
28.09.2017	Incendiu minor	P5	În jurul orelor 08.20 am fost informaţi că în zona P5, mai exact linia CF ce face legătura către danele 31-33, locomotiva, aparţinând Tehnotrans, ce transporta o garnitură de vagoane cu cereale către USA a luat foc. La orele 08.50 incendiul a fost lichidat, iar locomotiva a fost tractată în triajul CFR.
03.10.2017	Coliziune	121	În jurul orelor 08.25 am fost anunţaţi că în dana 121 la acostare, împingătorul POLTOVA, pav. UKR, împreună cu barja SL137, a colizionat un amortizor de cheu, acesta fiind rupt a căzut în apă.
17.10.2017	Incendiu minor	32	În jurul orelor 16.30, incendiu la unul din silozurile USA, la o bandă transportoare, care s-a încins şi a scos fum. Incendiul a fost eliminat in 10 min fără intervenţia pompierilor CONSAL, aflaţi la faţa locului.
26.10.2017	Incendiu semnificativ	78	În jurul orelor 12.05 incendiu la sala maşini a remorcherului HERCULES în dana 78. La faţa locului s-au deplasat 2 autospeciale CONSAL, 2 autospeciale POMPIERII MILITARI şi o autospecială SMURD.
30.10.2017	Incendiu semnificativ	BNM	Ora 18.50 incendiu în dana militară la nava nr.24, au participat pentru stingerea incendiului 3 autospeciale CONSAL, o motopompă, 5 autospeciale MAI şi 8 ambulanţe SMURD. La orele 21.30 incendiul a fost stins
01.11.2017	Poluare minoră	Ro2/3	La ora 11.37, in danele RO2/RO3 sunt pete de hidrocarburi. La ora 15.50 DEPOL 9 a terminat colectarea.
21.11.2017	Incendiu semnificativ	117	Ora 11.30 incendiu, la sala maşini, nava DAYTONA, acostată în dana 117, pav.CMR, aflată sub operaţiuni de descărcare laminate. La navă au venit 4 autospeciale CONSAL, 2 autospeciale Pompierii Militari şi 2 ambulanţe SMURD.
18.12.2017	Poluare minoră	Midia	În timpul operaţiunilor de încărcare la nava PROVIDENCE, acostată în dana 9 a Portului Midia, în urma unor manevre greşite a furtunelor s-a produs o deversare de motorină de aprox 300l pe coverta navei, din care o parte, datorită ploii s-a scurs în apa din interiorul barajului antipoluare montat în jurul navei. Operatorii Rompetrol au acţionat cu 9 saci de material depoluant lichid. La orele 23.00 s-a terminat operaţiunea de strângere a substanţei poluante.
24.12.2017	Incendiu minor	19	În jurul orelor 14.20 incendiu în dana 19, operator Termotrans, suprasolicitare de tensiune la o locomotivă ieşind fum.
2018			
27.01.2018	Coliziune	39/40	M/V VERILA, în jurul orelor 11.30 a colizionat cheul în colţul danelor 39/40. În zonă s-a observat un tranchet rupt de la un capăt, lângă bolardul 169/d.39 şi un tranchet avariat D.40. De asemenea, pe colţul danelor s-a observat urma impactului pe coronament. Pe bordajul navei re regăseşte o basea de cca 5m/2m cu o săgeată de 4-5cm
04.02.2018	Esuare	-	La ora 06:32, pilotul aflat la bordul m/v Sahin Kaya a anuntat VTS in canalul 67 ca in zona Far Alb a observat doua barje in deriva indreptandu-se spre digul de larg. In zona s-a deplasat imp. MERCUR 304, care la ora 07:12 a recuperat cele doua barje. Barjele au fost repozitionate in danele 81.
07.02.2018	Coliziune	Gabare	In jurul orei 09:30 am fost informati ca la manevra de acostare a m/v Asmar, de pe data de 05.02.2018, remorcherul CS 11 a lovit si avariat cheul danei de gabare pe o lungime de 1,6 m. Ofiterii port s-au deplasat la fata locului si au constatat ca pe ancora din prova-tribord se observa urma coliziunii cu cheul, iar avaria la cheu este recenta.
13.02.2018	Esuare	-	Nava tanc Delfi, aflata in limita apelor teritoriale solicita asistenta de salvare si raporteaza gaura de apa in sala masini. GPS

ANEXA LA
HCLM NR. 503 / 2023

Data eveniment	TIP EVENIM.	Dana nr.	DESCRIEREA EVENIMENTULUI
			King remorcheaza nava tanc si aceasta este acostata in dana 127/128. Apa pompata din sala masini prezinta o usoara contaminare cu hidrocarburi, astfel ca in dana de acostare este montat un baraj antipoluare.
15.02.2018	Coliziune	74	In timpul manevrei de acostare a m/v Able, in dana 68, din cauza vantului puternic aceasta a sters cheul din dana 74 cu babordul. Bordajul babord al navei este razuit pe o lungime de circa 2 m, iar bulbul navei are o fisura de circa 3 cm. Nu au fost constatate avarii la cheu.
24.02.2018	Scufundare	RO3	In jurul orelor 11.30 am fost informati ca o Salupa/ Pescador (corp plutitor – fara nume) dezafectata, fara echipaj si programata la taiere, acostata peste barja 1319 in dana RO-3 s-a scufundat. Nu s-au inregistrat victime si nici alte pagube colaterale.
01.03.2018	Esuare	Midia	În timpul manevrei de acostare în dana MD-9B a m/t Nina, aceasta a atins cu chila fundul senalului. Cu cele două remorchere de manevră s-a iniţiat şi ulterior reuşit, operaţiunea de dezeşuare şi astfel a fost finalizată şi manevra de acostare.
03.03.2018	Coliziune	Midia	În timpul manevrei de plecare din dana MD-6 a navei Julia L.S, aceasta având maşina pe „inapoi", a lovit cu pupa cheul danei Midia Octogon. În urma coliziunii cu cheul, nava a suferit o basea pe o lungime de 1,5m şi o fisură de 20 cm deasupra liniei de plutire. Nava a fost readusă şi acostată în dana MD-6.
13.03.2018	Coliziune	Midia	În jurul orei 14:30, din cauza vântului nava/tanc Knebworth, aflată la descărcare în terminalul Octogon Gas & Logistics, s-a largat de la cheu. S-au produs următoarele avarii la instalaţia de încărcare/descărcare a terminalului: furtunul conector al instalaţiei s-a rupt, pierzând gaz; 2 suporţi ai conductei de transport au fost smulşi din fundaţii; tubulatura (conducta de transport marfă) a fost deplasată de pe poziţie în mai multe locuri.
23.03.2018	Accident suprastructură	P10bis	La ora 20:40 autotrenul B600MRU/CT49MRU a avariat cititorul de carduri din Poarta 10 Bis (sensul de intrare, banda a II-a)
29.03.2018	Poluare minoră	Bursa Nouă	În jurul orei 09.20 ofiţerii port aflaţi în tură au observat pe drumul principal din dreptul clădirii Bursa Nouă o pată de hidrocarburi care se întindea pe o distanţă de 300-500 m pe sensul de mers spre Poarta 5. În zonă se aflau angajaţii SSP cu patru vidanje care lucrau pentru îndepărtarea poluării apărute din cauza spargerii unei conducte vechi cu ulei ars, în timpul unor săpături şi lucrări de reparaţii. Pe zona poluată angajaţii SSP au acţionat cu rumeguş şi cu vidanje, în timp ce o maşină de la IRIDEX a intervenit pentru spălare şi curăţare. în dana 17 au fost instalate două baloane speciale pentru obturarea scurgerilor din bazin. La ora 11:30 operaţiunea de curăţare s-a încheiat.
01.04.2018	Accident suprastructură	24	Din cauza vântului puternic, o structură metalică, parte dezafectată din instalaţia de încărcare/descărcare aflată în dana 24 a căzut în bazinul adiacent danei, în dreptul bolarzilor 106-107. Ofiţerii port ajunşi la locul evenimentului au constatat că o a doua structură metalică, cu caracteristici similare, a fost lovită de cea căzută în bazin, a sărit de pe calea de rulare şi a avariat opritorul de la capătul căii de rulare.
04.04.2018	Coliziune	39	În jurul orei 18:00, În timpul manevrei de acostare a barjei SM 254, pavilion Singapore, în dana 039 cu remorcherele Resolve Gladiator şi BSV Anglia, aceasta a lovit şi zgâriat muchia de cheu.
24.04.2018	Incendiu semnificativ	16	La ora 23:30 am fost anunţaţi de producerea unui incendiu la o magazie din dana 16, aflată în proprietatea SC ROMNED S.A. S-a dispus deplasarea la faţa locului a 5 autospeciale – 3 aparţinând Consal şi 2 aparţinând formaţiunii de pompieri ISU-Port. Cauza probabilă a incendiului a fost un scurtcircuit produs la un frigider, iar focul s-a extins către magazia alăturată, închiriată de o societate cu profil de activitate lucrări de tapiţerie şi unde erau depozitate materiale. La ora 02:50

ANEXA LA
HCLM NR. 303 / 2023

Data eveniment	TIP EVENIM.	Dana nr.	DESCRIEREA EVENIMENTULUI
			pompierii au declarat stingerea în totalitate a incendiului.
04.05.2018	Accident suprastructură	129	În jurul orei 10, în dana 129 – Constanţa Sud, s-a desprins braţul macarelei şenilate aflate pe cheu – Liebherr LR 1300 aparţinând GSP. în urma accidentului au fost rănite 3 persoane, acestea fiind transportate la spital.
13.05.2018	Coliziune	48	În jurul orei 19:45, pe timpul manevrei de acostare a navei MARTIYN LATSIS, în dana 48 DECIROM, în CH 67 a fost anunţat faptul că aceasta ar fi lovit o altă navă. Ofiţerul port a constatat la faţa locului că nava a colizionat babaua 222 cu prova babord. Nava are o băsea de aproximativ 15 cm la prova.
16.05.2018	Accident suprastructură		La ora 15:50 pe drumul dintre Poarta 10 şi Poarta 10 Bis un container s-a răsturnat de pe un tir. Ofiţerii port deplasaţi la faţa locului au constatat avarii la infrastructură. La faţa locului se aflau şi reprezentanţii Serviciului Patrimoniu.
18.05.2018	Accident suprastructură		La aproximativ ora 09:10, în timpul manevreii de marşarier un autocamion a lovit şi rupt un stâlp de iluminat aflat la intersecţia adiacentă intrării în terminalul CSCT mai sus menţionat.
27.05.2018	Coliziune	Midia	La ora 18:20, la acostarea M/V ALRAYAN în dana 5 a Portului Midia, pilotul a anunţat lovirea, cu pupa navei, a unui gard şi a unei balustrade aparţinând MMT. Avariile suferite de navă sunt minore – zgârieturi pe bordaj.
04.06.2018	Incendiu minor	insula	La ora 22:30 a fost semnalată existenţa unui focar de incendiu localizat pe fâșia de teren întinsă travers dana 83 – travers dana 80 de pe insulă. Ulterior, existența incendiului a fost confirmată și de ofițerii port din teren și a putut fi observată și cu ajutorul camerelor 20 și 21. În zona afectată de incendiu există doar vegetație, producerea incendiului neputând provoca niciun fel de pagube materiale. Nu a existat nicio posibilitate de intervenţie în zonă, incendiul fiind doar monitorizat. La aproximativ ora 05:00 incendiul s-a stins de la sine. La lumina zilei s-a putut constata că zona de insulă afectată de incediu acoperă o suprafaţă relativ redusă, de aproximativ 5% din suprafaţa totală.
12.06.2018	Incendiu minor	100/101	La ora 14:15 am fost informaţi de existenţa unui incendiu în apropierea podului Apolodor. Ofiţerii port din teren au identificat locaţia incendiului în dreptul danelor 100/101, în locul de încărcătură cu material inert. La faţa locului s-au constatat mai multe focare de mici dimensiuni, dispersate pe o suprafaţă de cca. 10 – 15 metri. S-a observat că în zona de umplere cu material inert, încărcatura descărcată este amestecată cu resturi de construcţii inflamabile, plastice şi cauciucuri. Deoarece nu există riscul de extindere sau de a produce pagube colaterale s-a monitorizat situaţia până la ora 18.00, când focarele s-au stins.
13.06.2018	Accident suprastructură		În jurul orei 09:15 un tir aparţinând SC Sea Land Logistics SRL Constanţa, a doborât un stâlp de iluminat din beton din incinta societăţii Sea Container.
17.06.2018	Poluare minoră	44	La ora 08:55 nava Judy Alwahar, acostată în dana 44, a anunţat VTS că în dreptul danei se observă hidrocarburi. A fost anunţat Dispeceratul SNTP care a anunţat că cele două Depoluri sunt defecte şi nu pot interveni. Şalupa Sirius 1 deplasată la faţa locului a comunicat că în dană sunt urme de irizaţii, pleavă şi peturi. Echipajul şalupei a adunat sticlele şi a împrăştiat material absorbant.
25.06.2018	Incendiu minor	Triaj CF	La ora 13:50 am fost anunţati că a luat foc vegetaţia uscată dintre liniile de cale ferată de sub podul de la Poarta 6. Ofiţerii port deplasaţi la faţa locului au constatat următoarele: Consal a intervenit cu o maşină de pompieri, iar la ora 14:28 incendiul a fost declarat stins. Vegetaţia a ars pe o suprafaţă de circa 500 m^2.

ANEXA LA
HCLM NR. 303 / 2023

Data eveniment	TIP EVENIM.	Dana nr.	DESCRIEREA EVENIMENTULUI
08.07.2018	Scufundare	Portul Tomis	Am fost informaţi că în Portul Tomis s-ar fi scufundat o şalupă între terasele 3 şi 4. Potrivit Căpitaniei Constanţa Nord, a fost vorba de o barcă de agrement, iar proprietarul bărcii a fost solicitat pentru a scoate apa din barcă.
21.07.2018	Coliziune	18	În jurul orei 21.00, în timpul manevrei de acostare a m/v Slavyanka în dana 18, o componentă a instalaţiei de descărcare specializată în încărcarea de cereale a fost avariată ca urmare a unei comunicări defectuoase între operatorul care ridică unul dintre cele două braţe ale instalaţiei şi comandantul / pilotul navei care execută manevra de apropiere de dană. Conform declaraţiei operatorului instalaţiei, avaria este una relativ minoră şi componenta avariată va fi înlocuită cu o alta, funcţională, aflată în dana 19, în cursul zilei de 22.07.2018.
22.07.2018	Accident suprastructură	Poarta 10 bis	În jurul orei 22:30 un autocamion aparţinând SC Holding Transporturi Metropolitan a lovit bariera de pe sensul de ieşire al Porţii 10 Bis, banda exterioară.
31.07.2018	Accident suprastructură	Poarta 9	La ora 08:30 un tir a lovit cititorul de carduri din sensul de intrare de la Poarta 9. A fost demarată operaţiunea de descărcare a tirului răsturnat într-un al doilea tir, iar la ora 18:35 o macara auto a finalizat acţiunea de ridicare a tirului răsturnat.
01.08.2018	Scufundare	126	În ceea ce priveşte ambarcaţiunea scufundată parţial în dreptul danei 126 din Portul Constanţa Sud, aceasta a fost remorcată şi dusă în dana PL 8 port Constanţa Nord, în continuare aflându-se parţial scufundată în apă. Au fost dispuse măsuri pentru ranfluarea acesteia de către macaraua gigant. Ambarcaţiunea aflată în stare de plutire, cu un motor outboard şi legată de elicea acestuia este o ambarcaţiune de pescuit. Până la alegerea metodei de ranfluare, se va incerca identificarea proprietarului.
02.08.2018	Coliziune	115	La manevra de acostare în dana 115 a navei OREL 4, pilotul navei a anunţat lovirea cheului. Manevra s-a efectuat fără remorcher. Ofiţerii port au constatat la faţa locului următoarele: nava a răzuit cheul pe o lungime de aproximativ 1,5 m şi a secţionat lanţul care susţinea tranchetul, acesta nemaifiind pe poziţie.
07.08.2018	Incendiu minor	PL-SCM	La ora 15:35 am fost anunţaţi de producerea unui incendiu la bordul navei Pompier 8, proprietatea CNAPM, acostată în dana PL – S.C.M. Se pare că incendiul a izbucnit la ora 14:00, la magazia 3 tribord, în urma lucrărilor de sudură şi a fost stins la ora 14:15. Căpitania Port Constanţa Sud a demarat cercetările.
09.08.2018	Accident suprastructură	Poarta 2 Midia	În timpul efectuării unei manevre de către o garnitură CF spre SC Octogon Gas & Logistics SRL, unul dintre vagoanele aflate în componenţa garniturii a deraiat, blocând accesul prin Poarta 2 Midia (poarta de acces spre Şantierul Naval Midia). La ora 13:45 a fost finalizată operaţiunea de repunere pe calea de rulare şi a fost reluat accesul prin Poarta 2 Midia.
10.08.2018	Incendiu minor	114	În jurul orei 14:15 am fost informaţi că în dana 114, în terminalul Silotrans, a izbucnit un incendiu în canalul tehnic al cablurilor electrice. Ofiţerul port deplasat la faţa locului a constatat că incendiul a fost provocat de un alt cablu ce nu aparţine APC şi nici Silotrans.
17.08.2018	Accident suprastructură	Poarta 9	La ora 08:45, în urma unor defecţiuni la sistemul de autofrânare, un autovehicul aparţinând SC AGRINVEST SRL a colizionat ansamblul instalaţiilor montate pe sensul de intrare-dreapta Poarta 9. În urma impactului a fost avariată bariera, semaforul şi cele 3 camere ale sistemului TVCI.
22.08.2018	Coliziune	49	La ora 00:13 am fost anunţaţi că nava Ali Osman E aflată în dana 49 pentru acostare a fost atinsă de împingătorul Rovinari 3. Ofiţerii port deplasaţi la faţa locului nu au putut observa nimic deoarece nava a acostat cu tribordul. Manevra de acostare a fost finalizată în siguranţă. La bord s-au prezentat ofiţerii de cercetare de la Căpitănie.
09.09.2018	Incendiu	44	La ora 13:25 am fost informaţi că la triajul din spatele platformei 44 a luat foc vegetaţia uscată. Ofiţerii port deplasaţi la

ANEXA LA
HCLM NR. 303 / 2023

Data eveniment	TIP EVENIM.	Dana nr.	DESCRIEREA EVENIMENTULUI
	minor		faţa locului au constatat că vegetaţia a luat foc pe o lungime de 20 m de-a lungul căii ferate în urma trecerii unui tren. A fost anunţat Dispeceratul CONSAL care a trimis două maşini de pompieri la faţa locului, reuşind să stingă incendiul la ora 14:10, fără alte pagube.
10.09.2018	Accident suprastructură	Poarta 10 bis	La ora 22:40 am fost informaţi că un tir a lovit bariera pe intrare dreapta din Poarta 10 Bis. Ofiţerii port s-au deplasat la faţa locului pentru a obţine documentele necesare.
15.09.2018	Accident suprastructură	Poarta 9	În jurul orei 15:40 am fost anunţati că la Poarta 9 un autocamion a lovit şi rupt bariera de pe sensul de intrare, banda 1. Ofiţerul port deplasat la faţa locului a constatat avarierea barierei.
22.09.2018	Accident suprastructură	A4 giratoriu	La ora 09:30 am fost informaţi că în sensul giratoriu de la capătul autostrăzii A4, s-a răsturnat un camion încărcat cu seminţe de floarea soarelui, blocând întreg sensul de intrare în port. Deoarece a fost semnalată existenţa unei scurgeri de lichid din autotrenul răsturnat a fost solicitată prezenţa unei autospeciale a formaţiei de stins incendii Consal Agigea. Ulterior repoziţionării pe roţi a autotrenului răsturnat s-a constatat că lichidul scurs este ulei hidraulic de la instalaţia de acţionare a remorcii, acesta fiind îndepărtat şi întreaga zona curăţată. La ora 12:15 intervenţia a fost finalizată, echipajul poliţiei rutiere a părăsit zona, iar traficul a fost reluat în condiţii normale.
24.09.2018	Accident suprastructură	Poarta 14	În jurul orei 18:45 am fost anunţaţi că la Poarta 14 un autocamion a lovit şi rupt bariera de pe sensul de intrare, banda 1. Ofiţerul port deplasat la faţa locului a constatat că bariera era ruptă de lângă punctul de prindere, aceasta fiind pe poziţie.
27.09.2018	Accident suprastructură	Poarta 10 bis	În jurul orei 10:35 am fost anunţaţi că la Poarta 10 Bis un autocamion cu semiremorcă a lovit şi rupt bariera de pe sensul de intrare, banda 1. Ofiţerul port deplasat la faţa locului a constatat că bariera era ruptă de lângă punctul de prindere.
11.10.2018	Incendiu minor	Poarta 4	La ora 10:20, aflat în dreptul şantierului SNC, ofiţerul port aflat în patrulare a observat mai multe persoane, cetăţeni vietnamezi, ce provocaseră un incendiu de vegetaţie cu intenţia de a îşi prepara mâncare. Au fost informaţi pompierii Consal, iar la ora 10:50 incendiul a fost stins.
11.10.2018	Accident suprastructură	Poarta 10 bis	În jurul orei 15:20 un autocamion a lovit bariera de pe banda 1 a sensului de ieşire din Poarta 10 Bis. Ofiţerii port deplasaţi la faţa locului au preluat copii după documente.
15.10.2018	Accident suprastructură	Poarta 7	La ora 09:30 am fost informaţi că un autocamion a lovit bariera din Poarta 7 din partea dreapta pe sensul de ieşire. Ofiţerii port s-au deplasat la faţa locului pentru a prelua copii după documente.
18.10.2018	Accident suprastructură	Poarta 10 bis	În jurul orei 16:30 un autocamion a lovit şi avariat un cititor de carduri de la Poarta 10 Bis, intrare. La faţa locului s-au deplasat reprezentanţi ai Poliţiei Port.
20.10.2018	Coliziune	54	La manevra de plecare din dana 54 m/v Captain Omar a produs avarii la muchia cheului, acestea fiind localizate între bolardul 258 şi bolardul 261. Incidentul nu a fost semnalat la data manevrei ci anunţat ulterior printr-o adresă oficială din partea SC Frial SA.
22.10.2018	Incendiu	Poarta	La ora 12:45 am fost anunţaţi de un incendiu în apropierea drumului ADES – Poarta 6. Ofiţerii port aflaţi pe teren au

ANEXA LA
PCLM NR. 303 / 2023

Data eveniment	TIP EVENIM.	Dana nr.	DESCRIEREA EVENIMENTULUI
	minor	6	identificat locaţia incendiului pe platforma unei magazii ADES. Incendiul avea un diametru de aproximativ 3 metri şi a fost cauzat de aprinderea unor gunoaie şi alte materiale. Incendiul a fost lichidat la ora 13:00 de către pompierii CONSAL. Nu s-au înregistrat victime şi nici alte pagube.
25.10.2018	Accident suprastructură	Poarta 10 bis	În jurul orei 20:00, un autocamion s-a răsturnat în sensul giratoriu de după ieşirea pe la Poarta 10 Bis. A fost necesară intervenţia unui utilaj de manevră containere şi în jurul orei 00:00 a fost repus pe roţi. Au fost avariate indicatoarele rutiere.
26.10.2018	Incendiu semnificativ	97	La ora 11:00 am fost informaţi despre existenţa unui incendiu în rada cheu fluvial. Ofiţerii port aflaţi pe teren au identificat locaţia incendiului în dreptul danei 97, la bordul impingătorului Georgi Ismirliev şi au observat că incendiul a pornit din compartimentul maşini. La faţa locului au ajuns două autospeciale de la pompierii Consal, două autospeciale de la pompierii militari, SAR Apollo, Rubin, Artemis şi Pompier 8, care au acţionat la stingerea incendiului, precum şi o ambulanţă în asistenţă. Incendiul a fost lichidat la ora 12:15. Nu s-au înregistrat victime şi nici alte pagube.
01.11.2018	Incendiu minor	Poarta 7	La ora 19:34 am fost anunţaţi de izbucnirea unui incendiu la groapa de gunoi dintre Poarta 6 şi Poarta 7. Pompierii Consal au intervenit cu o autospecială, reuşind să stingă incendiul la ora 19:55. Se pare că incendiul ar fi izbucnit în urma arderii unor cabluri de către persoane necunoscute.
08.11.2018	Accident suprastructură	Poarta 3	In timpul controlului în teren, ofiţerul port a fost informat de agentul de pază din Poarta 3 că semnul de circulaţie din afara porţii a fost lovit de un autoturism şi indoit.
12.11.2018	Accident suprastructură	Poarta 10 bis	Un autocamion a avariat bariera pe sensul de ieşire banda dreapta de la Poarta 10 Bis.
22.11.2018	Coliziune	10	În timpul manevrei de mutare din dana 10 în dana Ro-4, ieşind cu pupa spre bazin, nava a fost împinsă de vânt către cheu, atingându-l şi dislocând o bucată de ciment de aproximativ 10 cmx15 cm. În acelaşi timp, nava a folosit bow-thrusterul antrenând mâlul negru de pe fundul bazinului, creând impresia de poluare a acvatoriului. Nava a acostat în dană pentru cercetări din partea ANR, urmând ca la ora 15:50 să ajungă la destinaţia finală, dana Ro-4.
11.12.2018	Coliziune	56	La ora 11:00 am fost informaţi că în dana 56 s-a produs o avarie la reţeaua de alimentare cu energie electrică. Ofiţerii port deplasaţi la faţa locului au raportat că în jurul orei 10:30 o ambarcaţiune aparţinând Navrom Portservice a manevrat necorespunzător barja 81, avariind un cablu de alimentare aparţinând Chimpex şi priza de cheu nr. 33 aparţinând CN APM Constanţa. Avaria produsă este localizată între bolarzii 283 şi 284, dana 56.
22.12.2018	Incendiu minor	Poarta 5	La ora 19:35 am fost informaţi despre existenţa unui incendiu sub podul dintre Poarta 5 şi D33. Ofiţerul port deplasat la faţa locului a observat o locomotivă fumegând. Aceasta aparţinea societăţii Tehno Trans România şi se află în probe. Incendiul a fost stins la ora 20:10 de către pompierii Consal, fără sa înregistreze victime sau pagube.
30.12.2018	Coliziune	119	În jurul orei 21:20, remorcherul Galaţi 7, care participa la manevra de sosire a navei White Star în dana 119, a anunţat VTS în canalul 67, după terminarea manevrei, că în timp ce recupera parâma s-a atins cu falsbord-ul de ancora navei. Ofiţerul port care supraveghea acostarea navei nu a observat incidentul, acesta producându-se până să ajungă nava la cheu.
2019			
03.01.2019	Incendiu	66	La ora 00:35 am fost informaţi că în dana 66, la depozitul de cărbune cocsificabil există un incendiu. Şeful de terminal a

ANEXA LA HCLM NR. 303/2023

Data eveniment	TIP EVENIM.	Dana nr.	DESCRIEREA EVENIMENTULUI
	minor		refuzat intervenţia pompierilor, spunând că se va acţiona cu mijloace proprii.
03.01.2019	Coliziune		În terminalul de remorchere, între bintele 018 şi 019 se afla tras la cheu S/M Radomir. Acesta a deteriorat cheul cu unul dintre tampoanele de la provă, iar ancora de la provă este lipită de cheu.
04.01.2019	*Muniţie neexplodată*	*Midia*	*În jurul orei 09:30, în timpul efectuării unui control pe digul de sud al Portului Midia, în zona pescadoarelor, a fost identificat un obiect metalic ce părea a fi o mină magnetică de aproximativ 200 kg şi un corp de rachetă. A fost apelat serviciul de urgenţă 112, la faţa locului prezentându-se ISU Dobrogea, două maşini de poliţie şi o ambulanţă. La ora 11:10 a fost finalizată activitatea de scoatere a minei magnetice şi a corpului de rachetă de pe malul apei.*
11.01.2019	Accident suprastructură	Poarta 10 bis	La ora 14:00, o autoutilitară a lovit bariera de pe sensul de ieşire de la Poarta 10 Bis.
18.01.2019	Coliziune	44	În timpul manevrei de acostare în dana 044 nava Fener a lovit cheul cu pupa babord şi apoi s-a frecat de cheu cu bordajul, fapt ce a avut ca efect dislocarea şi ruperea pe o lungime de aproximativ 2,5 metri a platbandei ce protejează muchia de cheu.
21.01.2019	Accident suprastructură	Poarta 10 bis	În jurul orei 18:15 am fost anunţaţi că în Poarta 10 Bis pe sensul de ieşire, un camion a lovit şi rupt bariera. La faţa locului, ofiţerul port a constatat împrejurările şi avaria barierei, preluând documente în vederea deschiderii unui dosar de reparaţii.
29.01.2019	Coliziune	125	Am fost informaţi că în timpul efectuării unei manevre, R/I ROVINARI 25 cu S/M MARIA CEREALE 1 a colizionat cheul danei 125. Am dispus deplasarea în zonă a ofiţerilor port care au constatat că respectiva coliziune s-a produs între falsbordul navei şi un ochet metalic de susţinere a tranchetului în dreptul bolardului 859, fără a exista avarii vizibile la cheu.
04.02.2019	Poluare minoră		La acostarea M/V Marsden Point, pilotul a semnalat existenţa unei pete de hidrocarburi. Ofiţerii port deplasaţi la faţa locului au observat în prova navei doar uşoare irizaţii.
16.02.2019	Incendiu minor	89	La ora 10:00 în dana 89 o flacăra mare şi mult fum. La faţa locului au constatat că în urma tăierii cu flacăra de către angajaţii societăţii Steel Cems a unui corp de impingător care se afla pe cheu a izbucnit un incendiu pe care nu puteau să-l stingă. Ofiţerii port au luat legătura cu ISU Port Constanţa în vederea intervenţiei unei autospeciale pentru stingerea incendiului. La ora 12:05 pompierii au declarat stingerea incendiului.
25.02.2019	Esuare		În timpul manevrei de acostare a m/v Elevations nava s-a pus pe uscat. Nava a fost dezeșuată într-un timp relativ scurt (cca 20-30 min) dupa care s-a deplasat la rada
05.03.2019	Incendiu minor	P5-P6	La ora 19:30 am observat pe camera video 4 flacără şi fum la circa 500 m de Poarta 5 spre Poarta 6. Ofiţerii port deplasaţi la faţa locului au observat că este un incendiu care se intindea de pe Valea Portului de sus spre port. A fost luată legătura cu ISU port pentru a trimite maşini de pompieri în vederea stingerii incendiului, iar la ora 21:35 acesta a fost stins
11.03.2019	Incendiu minor	PL6	În zona danei PL6 a fost observat un foc deschis la vegetaţia şi resturile de lemn din proximitatea şinelor de cale ferată ce fac accesul în facilitatea Romcargo. Incendiul a fost lichidat în scurt timp de către angajaţii Romcargo
13.03.2019	Coliziune	18	La ora 01:05 la acostarea navei Altenavi în dana 18, aceasta a lovit cu evazajul babord pupa căruciorul 5 al estacadei silozului Niva Prodcom.
26.03.2019	Coliziune	Midia	În timpul manevrei din terminalul Marigaz în terminalul Octogon Gas Midia, nava a agăţat pontonul, rezultând avarii la pontonul Marigaz şi la liniile de încărcare - descărcare ale terminalului.

ANEXA LA
HCLM NR. 303 / 2023

Data eveniment	TIP EVENIM.	Dana nr.	DESCRIEREA EVENIMENTULUI
01.04.2019	Poluare minora	RO-RO3	La ora 08:23 ofiţerul port a observat în acvatoriul danei RORO 3 mizerie multă compusă din peturi, lemne, plastice. La ora 08:45 Depol 9 a plecat spre dana RORO 3 pentru curăţare. La ora 13:00 Depol 9 a terminat de curăţat.
18.04.2019	Coliziune	117	În timpul manevrei de acostare în dana 117, nava Brave Warrior a lovit cheul. în urma coliziunii a rezultat o avarie la cofretul electric, avarie la muchia de cheu. Nava prezintă săgeată nestrăpunsă în zona prova
23.04.2019	Poluare minora	DDL1-2	În timpul deplasării în teren ofiţerii port au observat că în urma dragajului efectuat de draga Astra în bazinul danelor DDL 1 – DDL 2 s-a adunat mizerie şi pelicule de hidrocarburi
28.04.2019	Poluare minora	Poarta 6	În jurul orei 19:30 a avut loc o avarie la conducta magistrală de ţiţei aparţinând Oil Terminal SA, situată între Poarta 6 şi terminalul Comvex. A fost devărsată o cantitate destul de mare de ţiţei în zona respectivă. Oil Terminal au intervenit pentru curăţarea zonei cu o vidanjă care colectează produsul petrolier
09.05.2019	Accident suprastructură	P 10bis	În jurul orei 18:15 am fost anunțați că în Poarta 10 Bis, pe sensul de ieșire, un camion a lovit și rupt bariera
15.05.2019	Coliziune	PL7	În jurul orei 18.30, în timpul manevrei de plecare din dana PL 7, nava Sultan Bey a lovit cheul in dana PL 6. Pilotul a anunțat VTS că nava a lovit cheul și că a revenit în dana la ora 19:05 nava, în timpul manevrei de întoarcere pentru plecare a lovit cu pupa tribord cheul și bolardul 32 din dana PL 6. La locul coliziunii s-a observat urma impactului pe coronament, cu dislocare de beton și multiple fisuri, distrugerea apărătorii muchiei de cheu și avarierea bolardului menționat. Pe bordajul navei se regăsesc urmele aferente coliziunii și anume o băsea cu o fisură de 3-4 cm în pupa tribord, deasupra liniei de plutire.
20.05.2019	Coliziune	123	În jurul orei 05:30, în timpul manevrei de acostare nava CCNI ANGOL a avariat un amortizor de cheu din dana 123.
03.06.2019	Coliziune	19	În jurul orei 14.50, în timpul manevrei de acostare în dana 19, nava BRAVE KNIGHT a lovit estacada instalației de încărcare din dana 19. Nava, în timpul mavevrei de întoarcere pentru acostare cu bordul babord la cheu, a lovit cu evazajul pupa babord un picior la estacada instalației de încărcare, în dreptul unei traverse aflate la cca. 3.5 – 4m de sol. Pe bordajul navei se regăsesc urmele aferente coliziunii în zona pupa babord, deasupra liniei de plutire.
06.06.2019	Coliziune	RO 5	În jurul orei 04:10, am fost informați că o pilotină aflată în marș pentru ambarcare pilot, a acroșat barajul antipoluant aflat în jurul complexului de dragaj din Dana Ro 5. În urma acestui eveniment barajul a fost rupt și pilotina aparent a suferit avarii la elică
08.06.2019	Poluare minora	84-85	In interiorul barajului din danele 84/85 există poluare cu hidrocarburi. Oil Terminal a acționat cu 2 vidanje pentru curățarea hidrocarburilor din interiorul barajului, iar Depol 9 a acționat pentru curățarea bazinului portuar din jurul barajului antipoluare.
04.07.2019	Accident suprastructură	P 10bis	În jurul orei 23:30 un autocamion, în timpul manevrei de mers înapoi a lovit și avariat total un stâlp de iluminat localizat în parcarea exterioară din proximitatea Porții 10 Bis
05.07.2019	Accident suprastructură	Poarta 7	În jurul orei 23:50 am fost anunțați că la Poarta 7, pe sensul de intrare, un camion a lovit și rupt bariera. Autotrenul a lovit bariera de pe banda interioară a drumului pe sensul de intrare, rezultând îndoirea acesteia
06.07.2019	Incendiu minor	Poarta 6	La ora 12:18 am fost anunțați că sub podul de la Poarta 6 a izbucnit un incendiu. Incendiul a pornit de la vegetația uscată pe calea ferată pe o suprafață de aproximativ 100 m^2

ANEXA LA
HCLM NR. 303 / 2023

Data eveniment	TIP EVENIM.	Dana nr.	DESCRIEREA EVENIMENTULUI
15.07.2019	Accident suprastructura	CSCT	La ora 19:06 am fost informați că în terminalul CSCT ultimul vagon al unui tren a lovit opritorul căii ferate și a sărit de pe șine. Ofițerii port s-au deplasat la fața locului și au constatat că vagonul era gol și că în urma coliziunii opritorul s-a defectat iar linia de cale ferată este ruptă pe o lungime de aproximativ 2 metri.
17.07.2019	Accident suprastructura	Poarta 7	În jurul ore 11:10 am fost anunțați că la Poarta 7 un autocamion a lovit bariera. Un autocamion a lovit bariera de pe banda stângă a drumului pe sensul de intrare, rezultând îndoirea acesteia.
18.07.2019	Accident suprastructura	Poarta 1	La ora 13:00 un autobuz a avariat semaforul de la intrare dreapta în Poarta 1
19.07.2019	Incendiu minor	Poarta 6	La ora 16:15, prin intermediul unei camere amplasate spre Poarta de acces nr. 6, a fost observat fum și flacără deschisă în zona din apropierea intrării spre pod sensul de ieșire din portIncendiul se manifesta la vegetația din zonă dar prezența vântului era de natură să ducă la extinderea zonei cuprinsă de flacără. Până la sosirea echipajului de pompieri ofițerii de port au intervenit cu unul din dispozitivele de stins incendiu aflate în autoturismul de serviciu, într-o zonă în care incendiul se manifesta cu mai multă violență. La ora 17.00 incendiul a fost lichidat
20.07.2019	Accident suprastructura	P 10bis	La ora 00:55 la Poarta 10 Bis bariera pe intrare dreapta a fost îndoită de un tir.
30.07.2019	Accident suprastructura	P 10	In jurul orei 12.00 am fost informati ca scannerul de la la Agigea a fost lovit de un tir. Tirul cu remorca care se afla in scanner a agatat cu trei roti ale remorcii bordurile scannerului. Rotile au facut explozie si bordurile au sarit de pe pozitie
28.08.2019	Accident suprastructura	Poarta 7	La ora 09:40 un autotren a avariat bariera din Poarta 7 pe sensul de intrare
30.08.2019	Coliziune	Geamandura CSR4	La ora 18:20 remorcherul Rovinari 5, împreună cu macaraua 2118 stând în derivă și așteptând intrarea navei MSC Claudia în dana 121 a lovit geamandura CSR4 avariind suprastructura acesteia mutând-o de pe poziția inițială.
03.09.2019	Incendiu minor	Dana 0	La ora 14:30 a fost semnalată existența unui incendiu în apropierea Danei 0. Ofițerii port deplasați spre zona indicată au identificat locația incendiului în dreptul silozurilor operatorului Canopus, la locomotiva care tracta vagoane încărcate cu cereale. Incendiul nu s-a manifestat cu flacără deschisă. Acesta a avut loc la sala mașini la instalația electrică. La fața locului s-au deplasat 3 autospeciale ale pompierilor și un echipaj SMURD, fără să se înregistreze victime sau pagube materiale
10.09.2019	Accident suprastructura	Poarta 7	La Poarta 7 un autocamion a lovit și avariat bariera de pe sensul de intrare – banda stânga
14.09.2019	Accident suprastructura	Poarta 7	La ora 05:34 a fost anunțată avarierea barierei pe intrare dreapta de la Poarta 7 de un autocamion.

ANEXA LA HCLM NR. 303 / 2023

Data eveniment	TIP EVENIM.	Dana nr.	DESCRIEREA EVENIMENTULUI
14.09.2019	Accident suprastructura	Poarta 1	La ora 07:45, la Poarta 1 un autovehicul a trecut peste sensul giratoriu de vizavi de Autoritatea Navală Română, loviind și avariind indicatoarele de sens giratoriu.
15.09.2019	Coliziune	123	La ora 02:15, în timpul manevrei de acostare a m/v Arkansas în dana 123, nava a colizionat cu bordul babord colțul danelor 123/124. In urma coliziunii unul dintre trancheții din zonă a fost desprins de pe poziție și s-a scufundat, iar unui al doilea tranchet i-a fost ruptă legătura la unul dintre capete. Pe corpul navei se observă existența urmelor specifice sprijinirii de colțul danelor în condițiile deplasării spre înainte a navei, iar comandantul acesteia a raportat și existența unei basele în bordaj la nivelul punctului de contact.
16.09.2019	Accident suprastructura	Poarta 9	Un autocamion ce se întorcea descărcat din zona danei 102 a agățat două cabluri de împământare ale CFR in zona Portii nr.9.
22.09.2019 – 23.09.2019	Poluare minora	76	În jurul orelor 13:45 Oil Terminal a solicitat asistență împotriva unei poluări în dana 76, în dreptul navei Carmelia. S-a intervenit cu Nava de depoluare a Oil Terminal OTC 120 si o autospecială de pompieri, aparținând tot Oil Terminal.
24.09.2019	Accident suprastructura	Poarta 7	În jurul orei 19:45 bariera de la Poarta 7 pe sensul de ieșire stânga a fost avariată la trecerea unui autocamion cu platformă, fără marfă.
08.10.2019	Esuare	Mangalia	În jurul orei 01:30 m/v UNYECEM 1, pavilion Turcia, încărcată cu 4200 t ciment vrac s-a pus pe uscat in exteriorul portului Mangalia, în vecinătatea farului roșu. Aceasta se afla în manevra de intrare, urmând a acosta în dana 1B.
12.10.2019	Incendiu semnificativ	Tomis	În jurul orei 17:00, iahtul BAVARIA aflat ancorat în Portul Turistic a luat foc. In scurt timp, incendiul s-a extins la alte 2 ambarcatiuni vecine. Primii care au intervenit au fost marinarii echipajului de pe nava Apollo, aparținând ARSVOM, care s-au folosit de tunul de apă. Incendiul a fost localizat după intervenția pompierilor. Nu au fost victime, persoanele din iahturi reușind să se salveze la timp.
13.10.2019	Coliziune	37	În jurul orei 16:20, în timpul manevrei de acostare în dana 38, nava Nurdogan Imamoglu a atins șlepul Bonavia din dana 37.
15.10.2019	Accident suprastructura	Poarta 7	În jurul orei 13:00, la momentul accesului în Portul Constanța pe la Poarta 7 un autocamion a colizionat și avariat bariera amplasată pe sensul de intrare
04.11.2019	Accident suprastructura	Poarta 7	La ora 10:45, la Poarta 7 bariera de pe firul de intrare dreapta de la Poarta 7 a fost avariată de un autotren.
07.11.2019	Accident suprastructura	Poarta 7	La ora 13:50 la Poarta 7 un autocamion a lovit bariera din partea dreapta, pe sensul de ieșire
08.11.2019	Accident suprastructura	Poarta 9	La ora 16:20 la Poarta 9, pe sensul de ieșire, un autotren a avariat un stâlp de iluminat aparținând CN APMC

ANEXA LA HCLM NR. 303 / 2023

Data eveniment	TIP EVENIM.	Dana nr.	DESCRIEREA EVENIMENTULUI
12.11.2019	Accident suprastructura	Poarta 10bis	În jurul orei 15:00 un autocamion a lovit și rupt bariera pe banda 2 de pe sensul de ieșire pe la Poarta 10 Bis
14.11.2019	Coliziune	81/82	În jurul orei 14:50 în timpul manevrei de acostare m/v INA-LOTTE în dana 83/84 a atins cu catargul brațul unui pod din Comvex. Nava a atins cu tronsonul superior al catargului brațul podului numărul 2 din dana 81/82
20.11.2019	Coliziune	17	În jurul orei 16:30, în timpul desfășurării manevrei de acostare în dana 17 a m/v ANNA M, o componentă a instalației de încărcare de la cheu a fost avariată de un element de suprastructură a navei
21.11.2019	Accident suprastructura	Poarta 7	În jurul orei 13:25 la Poarta 7, pe sensul de ieșire stânga, un camion a lovit și avariat bariera
22.11.2019	Accident suprastructura	Poarta 7	În jurul orei 11.35 la Poarta 7, pe sensul de ieșire un camion a lovit și avariat bariera.
24.11.2019	Scufundare	Midia	În timpul efectuării manevrei de plecare din Portul Midia m/v Queen a început să se încline la tribord, fără să își mai revină la poziția inițială pe asietă dreaptă. Nava încărcată cu aproximativ 14.600 ovine a eșuat în bazinul portuar între geamandurile MG9 și MG7. În jurul orelor 11:15, Căpitănia Midia dispune remorcherelor Alexandru 2, București și Pescăruș 3 plecarea de urgență către nava aflată într-o situație de pericol iminent în vederea acordării asistenței. În jurul orelor 11:40 comandantul a dispus abandonarea navei în vederea salvării echipajului. Între timp s-au deplasat în zonă și două șalupe, cea a Căpităniei și CONSAL 2. La ora 11:56 a fost apelat de către Căpitănia Midia serviciul de ambulanță prin 112. Toți cei 22 de membri ai echipajului navei QUEEN HIND și pilotul au fost salvați și sunt în afara oricărui pericol. În jurul orelor 19:00 a fost montat de către CN APMC un baraj antipoluant pe o lungime de 300 m în jurul navei, pentru a izola cadavrele și eventualele irizații provenind de la navă.
27.11.2019	Poluare minora	81	În dana 81 Comvex, în urma lucrărilor de excavare pentru linia ferată s-a format o groapă adâncă în care s-au adunat hidrocarburi în zonă fiind un puternic miros de produs petrolier. La ora 12:20 reprezentantul Comvex a informat că a fost adusă o vidanjă pentru extragerea hidrocarburilor din groapă
27.11.2019	Accident suprastructura	18	În jurul orei 19:40 o garnitură CFR a deraiat în apropierea silozurilor Niva. Patru vagoane au deraiat dintr-o garnitură ce se îndrepta spre Niva, în dreptul gardului SNC și s-a deteriorat o șină de cale ferată aflată în patrimoniul CFR SA.
07.12.2019	Coliziune	81	În jurul orei 08:00 în timpul manevrei de acostare în dana 81 nava SHANDONG HENG CHANG a lovit nava TOMINI PROSPERITY, aceasta din urmă fiind acostată în dana 080.
11.12.2019	Accident suprastructura	Poarta 10bis	În jurul orei 12:50 la Poarta 10 Bis pe sensul de ieșire, banda exterioară, un camion a lovit și îndoit bariera
16.12.2019	Coliziune	118	În jurul orei 08:40, la acostarea m/v DAYTONA – H în dana 119, în timpul manevrei de acostare a colizionat cheul în dana 118
18.12.2019	Coliziune	130	În jurul orei 12:20, la manevra efectuată de către R/I LUNCAVIȚA 3, barja 1253 a colizionat cheul danei 130

ANEXA LA HCLM NR. 303 / 2023

Data eveniment	TIP EVENIM.	Dana nr.	DESCRIEREA EVENIMENTULUI
2020			
06.01.2020	Coliziune	119A	La ora 08:15, în timpul manevrei de acostare în dana 119A M/V VEGA 1 a atins cheul.
06.01.2020	Coliziune	81	La manevra de plecare din dana 81 m/v GREEN PHOENIX a atins geamandura R 10.
09.01.2020	Inclinare	82	În jurul orei 03:00 barja 2892 (fosta 8418) s-a răsturnat în dana 82. Barja se afla în dublă cu barja 2869 sub operațiuni de încărcare cu bauxite în dana 82 (dană dublă), barja 2869 linia I, barja 2892 linia II, când s-a răsturnat și a rămas în derivă. La momentul răsturnării barja era încărcată cu bauzită la jumătate din capacitate în momentul răsturnării și prezenta o spărtură la gurnă (partea curbată a chilei, ce face legătura dintre fund și pereții verticali). Barja cu indicativul 2869 se afla în derivă, în condiții optime de flotabilitate, ulterior fiind repoziționată la cheu cu graiferul podului rulant. Au intervenit împingătoarele Rovinari 5 și Mercur 303 pentru a asigura și poziționa la cheu barja 2892 în dana 83, iar bacul Cibin a intervenit pentru lucrări.
22.01.2020	Scufundare	Midia	În jurul orei 10:30, în timpul inspecției efectuate pe Dig Sud – Port Midia ofițerul port a descoperit șalupa SN 01414 ce era răsturnată în bordul babord și se scufunda.
25.01.2020	Esuare	Midia	În timpul manevrei de ieșire din port, la aproximativ 150m de epava M/V QUEEN HIND, M/N TAIBA s-a pus pe uscat în jurul orei 03:40.
10.02.2020	Coliziune	119A	În timpul manevrei de acostare, în jurul orei 13:40, M/V ANNA M a lovit cheul din dana 119A. Muchia cheului a fost avariată pe o lungime de aproximativ 1 metru – atât apărătoarea de metal cât și coronamentul. Nava a suferit o băsea deasupra liniei de plutire, cu laturile de aproximativ 1 metru și săgeata de aproximativ 20 cm.
14.02.2020	Accident suprastructura	P7	În jurul orei 19:00 am fost anunțați că la Poarta 7, pe sensul de ieșire, un autocamion a lovit și avariat bariera
11.03.2020	Incendiu minor	120	În dana 120 a izbucnit un incediu minor care a cuprins vegetație și anvelope auto din zona șinelor CF care fac accesul către terminalul ferryboat.
13.03.2020	Accident suprastructura	P9	În jurul orei 14:30 am fost anuntați că la Poarta 9, pe sensul de intrare, un camion a lovit și avariat bariera.
23.03.2020	Esuare		În jurul orei 23:20, a fost preluat pilotul de la nava Anatoliy Nikolaev, ancorată în rada interioară pentru intervetia în cazul unei urgențe medicale. În jurul orei 23:34 pilotina anunță în VHF faptul că s-a pus pe uscat în rada interioară, solicitând navei Artemis (ARSVOM) ce se deplasa pentru preluarea urgenței mai sus menționate, să preia echipajul pilotinei (3 persoane), întrucât aceasta aparent prezenta gaură de apă.
25.03.2020	Accident suprastructura	P8	În jurul orei 14:15 am fost anunțați că în apropierea Porții 8 un excavator a avariat gardul perimetral.
05.04.2020	Incendiu minor	P9	În timpul deplasării în teren ofițerul port a observat un fum negru pe drumul spre Poarta 9 la o clădire abandonată (fostul sanatoriu Agigea). S-a solicitat intervenția pompierilor militari port, iar în jurul orelor 10:20 aceștia au intervenit cu autospeciala MAI 44716 pentru lichidarea incendiului. La fața locului a sosit și o autospecială SMURD, iar incendiul a fost lichidat la ora 12.00.

ANEXA LA
HCLM NR. 303 / 2023

Data eveniment	TIP EVENIM.	Dana nr.	DESCRIEREA EVENIMENTULUI
14.04.2020	Esuare	Midia	La ora 21:05 m/v EXPRESS 1 pleacă din dana MD-6 fără remorchere în asistență. La ora 21:35 pilotul anunță că s-au pus pe uscat și comandantul solicită două remorchere. Sosesc remorcherele BRĂILA și CANAL SEA SERVICE 18, care încep operațiunea de dezeșuare. La ora 22:20 ajunge și remorcherul BUCUREȘTI și ajută la manevra de acostare în dana MD-2, la indicațiile Căpităniei Midia.
28.04.2020	Esuare	Midia	La ora 07:20 a început manevra de acostare pentru dana MD-5 Port Midia a navei DENIZ S, cu un remorcher. În timpul manevrei spre dana de acostare nava s-a pus pe uscat la aproximativ 200 m travers de dana MD-1. În asistență a mai fost solicitat remorcherul Galați 6. În jurul orei 08:25 nava și-a continuat manevra spre dana MD-6.
07.05.2020	Incendiu minor	104	La ora 14:24 am fost informați că o mașină de pompieri se deplasează către Agigea – platforma GSP Gloria. Ofițerul port aflat deja pe teren, in apropierea locației, a observat un fum negru care ieșea din santina platformei Gloria. La fața locului a sosit o autospecială de la pompierii militari port și o autospecială aparținând GSP. Incendiul a fost lichidat la ora 15:00 de către pompieri.
14.05.2020	Accident suprastructura	P10bis	La ora 16:40, ofițerul port aflat în deplasare pe teren a informat cu privire la avarierea barierei dispuse pe sensul de intrare la Poarta 10 Bis
17.05.2020	Coliziune	116	La manevra de acostare in dana 116 a M/V Black Sea S a anunțat VTS ca prova navei a lovit balustrada din prova navei HAPPY STAR, îndoind-o.
19.05.2020	Incendiu minor	Midia	Am fost informați că în Șantierul 2x1 Holding, din Portul Midia, a izbucnit un incendiu la nava Sobray aflată pe docul plutitor.
21.05.2020	Poluare minora	35	În jurul orei 10:35 ofițerii port au observat pe cheu în dana 35 SOCEP, o pată mare formată din reziduuri provenite dintr-o canalizare.
27.05.2020	Incendiu minor	P5	În jurul orei 20:00 în zona Porții 5 a avut loc un incendiu de vegetație uscată. Detașamentul ISU Port a intervenit cu o autospecială și la ora 20:20 incendiul a fost stins.
28.05.2020	Incendiu minor	P6	În jurul orei 20:45 am fost anunțați că la groapa de gunoi din apropierea Porții 6 a izbucnit un incendiu.
30.05.2020	Coliziune	41	În timpul manevrei de acostare a m/v AHMET CAN în dana 41, operator SOCEP, nava a colizionat ușor bolardul 176 și piciorul macaralei de cheu aflate în zonă. Manevra s-a desfășurat în condiții de vânt de intensitate medie, ușor crescută la rafale.
03.06.2020	*Muniție neexplodată*	*PL5-6*	*La ora 09.30 am fost informați că un angajat Romcargo (Constanța Sud) a identificat un obiect ce prezenta caracteristicile unui proiectil. Biroul PSI a anunțat telefonic Serviciul 112. Ofițerul port s-a deplasat la fața locului, iar la ora 11:45 obiectul identificat drept „proiectil exploziv trasor cal. 57 mm" a fost ridicat de ISU Dobrogea și transportat cu auto MAI 22075.*
05.06.2020	Accident suprastructura	P7	La orele 07:00 am fost informați cu privire la avarierea unei bariere pe sensul de intrare stânga de la Poarta 7.
12.06.2020	Incendiu minor	P4	La ora 15:30 am fost informați că în zona triaj, sub podul pietonal SNC a fost depistat un incendiu de vegetație. Pompierii militari au intervenit cu 2 autospeciale MAI 44716 și MAI 36056 pentru lichidarea incendiului, acesta afectând vegetația pe o suprafață de aproximativ 800 – 1000 m2. Incendiul a fost stins în totalitate la ora 15:50.
14.06.2020	Poluare	84	În timpul patrulării în teren ofițerii port au observat în bazinul danelor 80 multă mizerie formată din pământ și pleavă,

ANEXA LA
H.C.L.M. NR. 303/2023

Data eveniment	TIP EVENIM.	Dana nr.	DESCRIEREA EVENIMENTULUI
	minora		chestiune vizibilă inclusiv prin monitorizare video TVCI. la ora 12:00 DEPOL 9 a început deplasarea, operațiunea de curățare începând la ora 13:10 în dana 84.
22.06.2020	Accident suprastructura	P7	În jurul orei 20:00 am fost anunțați că un autocamion a lovit bariera de la Poarta 7 pe sensul de intrare.
02.07.2020	Incendiu minor	P5	În jurul orei 11:20 am fost anunțați că în apropierea Porții 5 a izbucnit un incendiu de vegetație. La ora 11:25 ofițerul port deplasat la fața locului a confirmat incendiul, iar la ora 11:27 a sosit o autospecială de pompieri, în jurul orei 11:35 incendiul fiind lichidat.
06.07.2020	Accident suprastructura	P1	În jurul orei 10:00, în timpul deplasării în teren a ofițerilor port, aceștia au observat că în zona Porții 1 o garnitură de vagoane a rupt binta cu tampoanele. În urma evenimentului ce a avut loc în proximitatea clădirii în care își desfășoară activitatea magazinele cu produse din import, au fost distruse mai multe panouri dispuse pe peretele magazinului. Atât vagoanele cât și locomotiva ce făcea manevra respectivă aparțin SN CFR MARFĂ SA.
11.07.2020	Accident suprastructura	P5	În jurul orei 22:15 am fost informați că în zona Porții 5 a fost observat un copac căzut pe un cablu aflat pe stâlpii de iluminat. electricieni de la Sucursala Energetică au constatat că respectivul cablul era tensionat și ajungea aproape de carosabil. Potrivit celor doi electricieni nu era vorba de un cablu electric ci un cablu provenind de la camerele de supraveghere perimetrală. Au fost informați reprezentanții societății care asigură serviciul de pază perimetrală,
22.07.2020	Esuare	Midia	La ora 01:03 ofițerul port Midia a informat că M/T MARITEA s-a pus pe uscat la intrarea în port. Manevra navei încărcate cu păcură a început la ora 23:18, urmând să acosteze în dana MD-4. Manevra a fost făcută având în asistență două remorchere. S-a încercat scoaterea navei de pe uscat și deoarece nu s-a reușit, la fața locului a sosit și un al treilea remorcher. La ora 04:10 cele trei remorchere au încercat dezeșuarea fără rezultat. La ora 05:45 primele două remorchere au fost înlocuite cu altele două mai puternice. La ora 09:15 M/V MARITEA a fost dezeșuată, iar la ora 09:45 a acostat în siguranță în dana MD-4.
23.07.2020	Coliziune	35	În jurul orei 17:00, în timpul manevrei de acostare m/v KAN 1 a colizionat cheul în dana 35. nava menționată a colizionat cheul producând avarierea coronamentului și a muchiei de cheu în apropierea bolardului 143 pe o lungime de cca. 2-3 metri. Urma coliziunii se regăsește și pe corpul navei în zona pupa tribord.
27.07.2020	Accident suprastructura	P7	La ora 17:20 am fost anunțați că un camion a lovit bariera pe sensul de ieșire de la Poarta 7.
27.07.2020	Coliziune	Midia	În jurul orei 16:45, în timpul manevrei de acostare din dana MD 8, M/V TALIA a atins ușor M/V EPIC BIRD, acostată în MD-OCT. evenimentul s-a întâmplat în timpul manevrei de întoarcere în bazin, aceasta atingând bordul babord de la larg al navei EPIC BIRD și și-a continuat manevra de acostare fără alte incidente. Nu s-au înregistrat avarii la infrastructură și nu s-au observat urme de poluare.
28.07.2020	Accident suprastructura	P10Bis	La ora 18:15 am fost informați că un autocamion a rupt bariera de la Poarta 10 Bis pe sensul de ieșire dreapta.
29.07.2020	Coliziune	44	În timpul manevrei de acostare, monitorizată prin sistemul TVCI (camera 9), a M/V KAPTAN ERDOGAN în dana 44, nava s-a sprijinit cu prova tribord de cheu. muchia de cheu este puțin îndoită, fără să se înregistreze alte avarii la cheu.

ANEXA LA
HCLM NR. 308/2023

Data eveniment	TIP EVENIM.	Dana nr.	DESCRIEREA EVENIMENTULUI
31.07.2020	Coliziune	Mangalia	În intervalul 10:35 – 11:40 tancul SEAPOWER a intrat în dana 2B din Portul Mangalia pentru descărcare bitum lichid. Manevra s-a desfășurat în bune condiții până aproape de dana respectivă însă la acostare nava a atins cheul cu ancora din tribord Deși în momentul contactului cu cheul nava nu avea viteză mare, din cauza faptului că din construcție ancorele sunt ieșite destul de mult în exterior a rezultat îndoirea apărătorii de muchie pe o lungime de aproximativ 20 cm și deteriorarea betonului de pe coronament pe o suprafață de 30 cm x 20 cm.
10.08.2020	Accident suprastructura	P10	La ora 08:50 am fost informați că una dintre barierele dispuse pe sensurile de intrare de la Poarta 10 a fost avariată în urma unei manevre necorespunzătoare efectuate de conducătorul unui autotren.
16.08.2020	Coliziune	32	În jurul orei 09:15, la plecarea din dana 32 spre dana 38 șlepul Angelika S a raportat în VHF CH 67 că a lovit platforma GSP Prometeu. Șlepul a lovit suportul port ancoră din bordul babord al platformei Prometeu, acostată în dana 34. În urma impactului comanda șlepului motor a fost grav avariată.
18.08.2020	Poluare minora	90	În jurul orei 13:00, prin sistemul TVCI, camera 21, în zona danelor 89 – 90 a fost observată o pată roșiatică la suprafața apei și care se deplasa din direcția sud către nord în dana 90 unde au constatat prezența unor pete mari de culoare roșiatică în canalul de legătură, precum și existența unei conducte prin care se scurg reziduuri de marfă în combinație cu apă.
25.08.2020	Accident suprastructura	P6	La ora 18:07 am fost informați că un autocamion a lovit bariera de la podețul de la Poarta 6, podeț aflat în renovare
27.08.2020	Accident suprastructura	Midia 2	În jurul orei 10:00 am fost anunțați că un autoturism a produs o avarie barierei din punctul de control Midia 2 pe sensul de intrare.
07.09.2020	Coliziune	76	În timpul manevrei de acostare în dana 76 OIL TERMINAL, a M/T SEAMAGIC pavilion Malta cu pilotul Oprea Marius de la MRP, având în asistență remorcherele Zimbru2, CS16, CS19 acesta a atins șalupa Apollo aparținând ARSVOM acostată in dana 77. scara de acces în pupa babord a șalupei Apollo este avariată. Totodată, în timpul manevrei a fost deteriorat un tranchet situat pe colțul danei 77/76. Ulterior s-a constatat faptul că avarierea acestuia este nesemnificativă
14.09.2020	Incendiu minor	P5-6	La ora 17:41 am fost informați telefonic că între Poarta 5 și Poarta 6, printre liniile CFR, a izbucnit un incendiu. foc de vegetație combinat cu reziduuri de sulf căzute printre șinele de tren din vagoanele de marfă, creând un fum dens, îngreunându-se astfel intervenția pompierilor militari, aceștia acționând până la ora 19:00 în vederea stingerii incendiului.
15.09.2020	Accident suprastructura	P10Bis	La ora 19:00 un automacara aparținând Primăriei Năvodari „CT 614", a lovit bariera din Poarta 10 Bis pe sensul de intrare.
17.09.2020	Accident suprastructura	P7	În jurul orei 17:10 la Poarta 7, pe sensul de intrare, un camion a lovit bariera.
21.09.2020	Accident suprastructura	Zona SNC	În jurul orei 09:25 pe drumul de acces în dreptul SNC, un autoturism a colizionat și dărâmat un stâlp de iluminat.

ANEXĂ LA
HCL NR. 303 / 2023

Data eveniment	TIP EVENIM.	Dana nr.	DESCRIEREA EVENIMENTULUI
29.09.2020	Coliziune	Midia MD-9A	La ora 09:20 împingătorul JUDRA barjă tanc 80901 a colizionat cheul în Portul Midia. În timpul manevrei de sosire/acostare în dana MD-9A a împingătorului JUDRA cu barja - tanc 80901, pavilion Serbia (fără remorcher), barja a lovit cu prova conducta PSI de apă pe o lungime de aproximativ 2 metri.
01.10.2020	Incendiu minor	P5	La ora 21:03 am fost informați telefonic ca la Poarta 5, pe sensul de intrare, în stânga podului, a izbucnit un incendiuLa fața locului s-au deplasat ofițerii port care au constatat că este un incendiu de vegetație care se întinde pe o suprafață de cca 10 mp. Pompierii ISU Dobrogea au intervenit incepand cu ora 21:10 si au terminat operațiunea de stingere a incendiului 21:20. Nu au fost pagube in zona incendiată.
09.10.2020	Accident suprastructura	P7	În jurul orei 17:10 la Poarta 7, pe sensul de intrare, un camion a lovit bariera.
09.10.2020	Esuare		La ora 16:50 nava M/V DUKE 1, a eșuat între capul digului de Nord și geamandura cardinală de Sud. După încheierea manevrelor de plecare din dana MD-9B a navei M/T DUKE 1 cu pavilion Panama, asistată de remorcherele r/m Canal Service 18 și r/m Suceveni 3, la ieșirea din port (capul digului de Nord și geamandura cardinală de Sud), nava a încetat din înaintare, iar pe canalul 68 VHF (Pilotaj Midia), comandantul navei a solicitat un remorcher. Pilotina Viking, împreună cu remorcherele r/m Canal Service 18 și r/m Coremar Blu, au fost prezente la asistarea dezeșuării acesteia. La ora 22:40 nava a fost dezeșuată, la ora 22:50 piloții părăsesc nava, iar aceasta înaintează către zona de ancoraj din rada portului Constanța unde a fost instrucționată să ancoreze.
12.10.2020	Accident suprastructura	P7	La ora 11:42 la Poarta 7, pe sensul de ieșire, un camion a lovit bariera.
12.10.2020	Accident suprastructura	P10bis	În jurul orei 21:15 la Poarta 10 bis, pe sensul de intrare, un camion a lovit cititorul de carduri pentru acces.
19.10.2020	Accident suprastructura	P10Bis	În jurul orei 18:30 la Poarta 10 bis, pe sensul de ieșire, un camion a lovit bariera.
20.10.2020	Coliziune	80	În dana 80, M/V Prince Hadi a atins cu bordul tribordul barja DTS 1503 în timpul manevrei de acostare în dana 80 a navei M/V Prince Hadi, pavilion Sierra Leon, a atins cu bordul tribord barja DTS 1503 care se afla sub operațiuni de descărcare. S-a constatat ca navele nu sunt avariate și nici asupra infrastructurii cheului nu au fost produse daune.
03.11.2020	Poluare minora	78	În jurul orei 12:00 în dana 78, a fost observată o pată de hidrocarburi. ușoare irizații, deplasadu-se către ieșirea din port, vântul fiind dinspre Nord
12.11.2020	Accident suprastructura	P10Bis	În jurul orei 14:50 la Poarta 10 bis, pe sensul de ieșire, un camion a lovit bariera și suportul acesteia.
01.12.2020	Accident suprastructura	P3	În jurul orei 19:00 la Poarta 3, pe sensul de iesire, un autovehicul a lovit bariera.

ANEXĂ LA
HCL NR. 303 / 2023

Data eveniment	TIP EVENIM.	Dana nr.	DESCRIEREA EVENIMENTULUI
03.12.2020	Poluare minora		În jurul orei 01:00 a fost semnalată o scurgere de hidrocarburi în timpul operațiunilor de bunkeraj Nava de bunkeraj BELLONA acostată travers de nava M/T TETHYS care era sub operațiuni de descărcare cu păcură. În timpul bunkerajului dintre cele 2 nave, s-au scurs hidrocarburi în interiorul bazinului portuar deoarece barajul anti-poluare din jurul acetora nu a fost etanș. Nava SIRIUS a intervenit cu materiale absorbante între orele 01:30 – 03:00. A început operațiunea de curățare a bazinului cu ajutorul salupei DEPOL 9 în jurul orei 04:00. Bazinul fiind închis în totalitate de un alt baraj transversal care a izolat mișcarea hidrocarburilor înspre exterior. Bazinul a fost curățat și barajurile au fost înlăturate.
05.12.2020	Coliziune	54	La ora 19:55, nava M/V BARLAS a colizionat cu cheul danei 54. În timpul manevre de plecare din dana, nava M/V BARLAS, pavilion Panama, care se află acostată cu tribordul la cheu în dana 51, a colizionat cu pupa, cheul danei 54, în vederea condițiilor hidrometeorologice și refuzarea participării unui remorcher la manevră. Manevra fiind surprinsă și de sistemul TVCI camera 12. Ofițerii port s-au deplasat la fata locului, observând avarierea (îndoirea) muchiei apărătoare de cheu, pe o lungime de aproximativ 40-50 de centimetri, fără a fi observate avarii ale suprafeței orizontale a cheului. Peretele vertical al cheului nu este vizibil pentru identificarea unor avarii, fiind necesară o inspecție de la larg. La ora 21:45 a fost reluată manevra de plecare, cu remorcherului SUCEVENI 3 în asistență.
15.12.2020	Coliziune	80	În jurul orei 05:20, in dana 80, nava M/V PETER S a lovit barja SL 18030 Nava M/V PETER S a inceput maneva de acostare în dana 80 la ora 03:50, având remorcherele Coremar Blue și Galați 5, iar în asistență remorcherul Europa 1, manevra finalizandu-se la ora 05:30. În timpul manevrei de acostare în dana 80 a navei M/V PETER S, aceasta a lovit barja SL 18030, care era acostată în dana 79. La fata locului s-a constatat că nava a lovit cu pupa tribord, zona prova babord a barjei, având ca efect basele pe corpul navei dar fără gaură de apă, iar barja având pasarela îndoită și ruptă, basele pe corpul acesteia și o gaură de apă la aproximativ 1 metru de linia de plutire, cheul având avarii minore din cauza presării barjei în acesta.
29.12.2020	Accident suprastructura	P7	În jurul orei 17:30 la Poarta 7, pe sensul de intrare, un autovehicul a lovit bariera si suportul.
2021			
25.01.2021	Coliziune	52	La ora 20:00, În timpul manevrei de acostare în dana 52 a navei M/V MONA LISA, cu remorcherele BSV Cipru și BSV Norvegia în asistență, a fost atins piciorul podului nr.1 din terminalul SOCEP, ofițerii port s-au deplasat la fața locului și au constatat că nava are o basea mică în zona pupa tribord, iar piciorul pordului fiind puțin șters și vopseaua sărită
26.01.2021	Coliziune	80	În jurul orei 20:35, Prin intermediul stației VHF canalul 67, un împingător a anunțat că în dana 80, se află o barjă cu prova acesteia pe cheu, în urma legăturilor rupte ale acesteia. Ofițerii port s-au deplasat imediat la locație, care au constatat că barja UDP-434, necesită repunerea pe poziție și legarea corespunzătoare a acesteia, a fost identificat armatorul barjei și informat în ceea ce privește situația acesteia, la ora 21:20 R/I EURORIVER 3 a fost trimis în zona, cu ajutorul acestuia, barja a fost repoziționată și legată corespunzător.
29.01.2021	Coliziune	Midia 9a	În timpul manevrei de sosire și acostare în dana 9a, a slepului tip tanc EUROGAS 80, pavilion Serbia, a lovit cu prova babord muchia de cheu în mai multe locuri și a conducta de apa PSI. Ofițerii port s-au deplasat la fața locului și au constatat că nu sunt urme de poluare în zona menționată, au identificat îndoituri asupra conductei de apă PSI și zgârieturi asupra coronamentului cheului.
06.02.2021	Accident	P10	La ora 15:20 în proximitatea Porții 10, a deraiat locomotiva unei garnituri de tren. La fața locului s-au deplasat ofițerii port,

ANEXĂ LA
HCL NR. 303, 2023

Data eveniment	TIP EVENIM.	Dana nr.	DESCRIEREA EVENIMENTULUI
	suprastructura		care au constatat că garnitura de tren formată dintr-o locomotivă aparținând GP Rail Cargo și opt vagoane (goale), specializate în transportul de cereale, se deplasa cu viteză foarte mică din direcția SC Barter Port Operator SRL spre ieșirea din port. Una dintre roțile locomotivei nu se mai afla în contact cu calea de rulare. La ora 15:50, în urma manevrelor efectuate, locomotiva a fost reașezată pe calea de rulare și a putut continua deplasarea spre destinație.
11.02.2021	Incendiu minor	Dig Nord	În jurul orei 13:00 pe Digul de Nord, în zona terminalului Canopus, un autoturism a luat foc. Incendiul a fost stins rapid de angajații S.C. Canal Sea Service, zona fiind izolată până la sosirea la fața locului a cele două echipaje de pompieri.
18.02.2021	Accident suprastructura	P 10 bis	În jurul orei 15:40, la Poarta 10 Bis, un autovehicul a lovit bariera.
19.02.2021	Poluare minora	Midia MD-9A	La ora 14:00, în dana MD-9A În timpul încărcării navei SVL UNITY, pavilion Rusia, una dintre vane a cedat, aproximativ 300 litri de benzină scurgându-se în apă. Datorită faptului că barajul antipoluare era montat corespunzător în jurul navei, a fost împiedicată extinderea hidrocarburilor în acvatoriul portuar Midia. S-a intervenit cu material dispersant. Zona a fost curățată, fiind îndepărtate hidrocarburile.
05.03.2021	Accident suprastructura	P9	La ora 12:09, la Poarta 9, un autovehicul a lovit bariera.
06.03.2021	Coliziune	Midia 7/8	La ora 11:20, In portul Midia, dana 7/8, nava M/V Mira a colizionat cu cheul. În timpul manevrei de acostare a navei M/V Mira, pavilion Insulele Comore, cu pilotul Tudora Adrian, remorcherele la manevră fiind Galați 6 si Peleș, aceasta a lovit cheul cu pupa-tribord, rezultând desprinderea apărătorii de muchie a cheului pe o lungime de 2 metri.
13.03.2021	Accident suprastructura	P5	La ora 08:30, un autovehicul a lovit și dărâmat panoul de avertizare din Poarta 5
24.03.2021	Accident suprastructura	P7	În jurul orei 07:00, la Poarta 7, pe sensul de intrare, un autovehicul a lovit bariera.
01.04.2021	Accident suprastructura	P10 bis	La ora 16:35, la Poarta 10bis, un autovehicul a lovit și rupt bariera pe sensul de ieșire.
07.04.2021	Esuare	Midia Doc 1	În jurul orei 10:45, nava M/V PUNKT a eșuat. În jurul orei 10:45, în timpul manevrei de sosire/acostare a navei M/V PUNKT în dreptul Docului 1 din Șantierul naval Midia, din cauze necunoscute nava a fost pusă pe uscat. Între orele 10:45 și 12:45, nava a stat în punct fix. În acest timp, 3 remorchere ale șantierului: Alexandru 2, Pescăruș 3 și Adjud 1, au încercat dezesuarea navei.
11.04.2021	Poluare minora	30-39	În jurul orel 06:45. A fost anunțat în canalul 67 despre o poluare în danele 30-39. Euroriver 2 a anunțat în canalul 67, la ora 06:45, despre existența în bazin, travers danelor 30-39, a unor pete de hidrocarburi / reziduri petroliere. Ofițerii Port s-au deplasat la fața locului iar în urma verificărilor au constatat că urmele de hidrocarburi, adunate în RO 3, în zona ESPERANZA cu barja DE 16234 și împingătorul Magura, erau în special formate din pleavă, mizerie și resturi menajere, iar în bazin spre danele 30-39,urmele erau dispersate.

ANEXĂ LA
HCL NR. 303/2023

Data eveniment	TIP EVENIM.	Dana nr.	DESCRIEREA EVENIMENTULUI
16.04.2021	Accident suprastructura	P7	La ora 16:35, la Poarta 7, un autovehicul a lovit și rupt bariera pe sensul de intrare.
19.04.2021	Accident suprastructura	Midia P2	La ora 07:20, la Poarta 2 Midia, un autovehicul a lovit bariera verticală cu infraroșu a porții de acces.
20.04.2021	Accident suprastructura	P7	La ora 16:35, la Poarta 7, un autovehicul a lovit și rupt bariera pe sensul de ieșire.
29.04.2021	Poluare minora	Midia 9C	La ora 10:30, urme de irizații / poluare în dana 9C Midia. Nava M/V Alnika, sub operațiuni de încărcare în dana 9C Midia, avea în jurul acesteia în interiorul barajului antipoluare, o irizație roșiatică de cca 10m. Capitania Zonală Midia, împreună cu echipajul navei M/V Alnika au acționat cu materiale absorbante pe toată zona poluată, curățând perimetrul poluat din jurul navei
04.05.2021	Accident suprastructura	P3	La ora 15:20, un autovehicul a avariat balustrada și semnele de circulație, pe sensul de ieșire din Poarta 3 și ieșirea în șoseaua portului.
05.05.2021	Coliziune	30	La ora 00:45, împingătorul Argo I cu șlepul Metaltrade 3 a colizionat cu S/M Rhea care era acostată în dana 30. S/M Rhea aflată la operare în dana 30, a fost lovită de împingătorul ARGO I cu șlepul Metaltrade 3 în timpul manevrei de acostare în dulba în aceeași dana. În urma impactului a fost observată o basea străpunsă de cca. 1.5 m deasupra liniei de plutire în tribord.
08.05.2021	Accident suprastructura	P7	La ora 09:30, la Poarta 7, un autovehicul a lovit ușor bariera pe sensul de ieșire.
20.05.2021	Accident suprastructura	P3	La ora 08:15, pe drumul tehnologic acces Poarta 3, un autovehicul a lovit și dărâmat un stalpt indicator de circulație și semnul acestuia.
12.06.2021	Incendiu minor	Midia 9B	La ora 00:00, în dana 9B terminal MMT, Portul Midia, a avut loc un incendiu la nava M/T Lessow Swan. În jurul orei 00:00, comandantul navei M/T Lessow Swan, a anunțat Căpitănia Midia, că una din alarmele de la bord semnalează un posibil incendiu la bordul navei. În jurul orei 00:15, comandantul navei informează Căpitănia Midia în canalul 67, ca a avut loc un incendiu în sala mașini, la boilerul navei, incendiul fiind stins de echipajul navei cu echipamente proprii de la bordul navei.
13.06.2021	Coliziune	46	În jurul orei 05:00, brațul macaralei Harvest Danube a cedat și s-a prăbușit peste barja Touax 175. În timpul transbordului de marfă din barja Touax 175 în nava Merel B, aflată în dana 046, bratul macaralei Harvest Danube a cedat și s-a prăbușit peste barjă, la ora 05:00. În urma acestui incident s-a avariat brațul macaralei și gura hambarului barjei, totodată apărând și scurgeri de ulei hidraulic pe macara și pe barjă. Menționez că în dana 046 sunt dispuse M/V Merel B în linia întâi, macaraua plutitoare Harvest Danube în linia a doua și barja Touax 175 în linia a treia, iar împingătorul Mayon în pupa barjei. În jurul orei 05:30 a fost solicitat un baraj antipoluare. Nu s-au soldat victime omenești, doar pagube materiale.
13.06.2021	Accident	P3bis-	În jurul orei 21:20, între Poarta 3bis și Poarta 5, s-a observat un copac căzut pe carosabil.

ANEXĂ LA
HCL NR. 303 / 2023

Data eveniment	TIP EVENIM.	Dana nr.	DESCRIEREA EVENIMENTULUI
	suprastructura	P5	
16.06.2021	Accident suprastructura	P3bis-P5	În jurul orei 06:45, între Poarta 3bis și Poarta 5, s-a observat un copac și cabluri electrice rupte din cauza vântului puternic.
19.06.2021	Accident suprastructura	P10bis	La ora 15:30, la Poarta 10bis, un autovehicul a lovit și rupt bariera pe sensul de ieșire.
06.07.2021	Accident suprastructura	P9	La ora 14:10, la Poarta 9, un autovehicul a lovit bariera pe sensul de intrare.
10.07.2021	Esuare	Midia 10	La ora 12:23, în dana MD-10, remorcherul GSP Centaurus s-a pus pe uscat. În timpul manevrei de plecare din dana MD-10, remorcherul GSP Centaurus s-a pus pe uscat travers, la Sud de dana MD-9C. Ofițerii Port s-au deplasat la fața locului și au constatat că remorcherul acționase mijloacele de debalastare proprii pentru a se dezeșua, acesta fiind asistat de remorcherul BSV Rusia. La ora 15:05, dezesueaza și acostează în dana Md-10
20.07.2021	Accident suprastructura		În jurul orei 13:00, pe calea ferată nr.12, a deraiat un vagaon.
22.07.2021	Poluare minora	70	În jurul orei 18:30, a fost raportată o poluare accidentală cu motorină în bazinul portuar, dana 70B. În timpul încărcării cu motorină a barjei Alpha, una din flanșe a cedat și a avut ca efect împrăștierea produsului petrolier pe barjă și în bazinul portuar. Ofițerii Port s-au deplasat la fața locului și au constatat că în bazin s-au deversat aproximativ 50 de litri de motorină între cheu și barajul antipoluare ce era montat peste barja Alpha, aceasta fiind acostată în linia întâi și slepul tanc Castor, în linia a 2-a. Salupa Sirius 1 a plecat din dana DDL pentru a interveni cu material absorbant. Curățarea zonei a început la ora 20:10 și a fost finalizată la ora 21:40, îndepărtând hidrocarburile
22.07.2021	Accident suprastructura	P9	La ora 20:53, la Poarta 9, un autovehicul a lovit bariera pe sensul de intrare.
26.07.2021	Accident suprastructura	P9	La ora 07:45, la Poarta 9, un autovehicul a lovit bariera pe sensul de intrare.
26.07.2021	Coliziune	70	În jurul orei 15:45, în dana 70, nava M/T Agvanis a colizionat cu cheul. În timpul manevrei de plecare din dana 69 a navei M/T Agvanis, pavilion Panama, a fost anunțat de VTS Constanța în canalul 67, că s-a sprijinit uosr cu bordajul navei pe colțul danelor 70-71
28.07.2021	Accident suprastructura	P9	La ora 19:50, la Poarta 9, un autovehicul a lovit bariera pe sensul de intrare, părăsind locul accidentului.
30.07.2021	Accident	P2	La ora 11:40, la Poarta 2, un autovehicul a lovit bariera pe sensul de intrare.

ANEXĂ LA
HCL NR. 303 / 2023

Data eveniment	TIP EVENIM.	Dana nr.	DESCRIEREA EVENIMENTULUI
	suprastructura		
31.07.2021	Accident suprastructura	P5	În jurul orei 13:30, un vagon a deraiat în zona de acces către terminalul de cereale Cofco.
02.08.2021	Accident suprastructura	P9-P7	În jurul orei 16:15, la intrarea pe drumul de acces din Poarta 9 către Poarta 7, a fost observat un camion răsturnat.
02.08.2021	Coliziune	Midia 5	În jurul orei 17:25, în timpul manevrei de acostare a navei M/V Mira, a avut loc avarierea pompelor de incendiu și a tubulaturii aferente acestora. În jurul orei 17:25. În timpul manevrei de acostare a M/V Mira în dana 5, aceasta a lovit cu prova tribord gardul de protecție a pompelor de incendiu, afectând și tubulaturile aferente acestora.
04.08.2021	Coliziune	Midia 8	În jurul orei 13:15, în timpul manevrei de plecare din dana MD-8, nava M/N Unimar Livestock, s-a sprijinit pe muchia cheului. În timpul supravegherii de către Ofițerii Port, a manevrei de plecare din dana MD-8 a M/N Unimar Livestock pav. Togo, având remorcherul Peleș în asistență, nava s-a largat la prova, sprijinindu-se cu evazajul din pupa-babord pe muchia de cheu. În urma impactului, muchia a fost smulsă pe o lungime de cca 3 m liniari
08.08.2021	Coliziune	63	În jurul orei 19:25, în timpul manevrei de plecare din dana 63, nava M/V Alexandra, a colizionat cu cheul. M/V Alexandra, în timpul manevrei de plecare din dana 63, aceasta a săvârșit o manevră de întoarcere, în urma căreia a colizionat cu cheul între bolarzii 329 și 330. În urma impactului s-au observat dislocări de beton, avarierea cheului la nivelul muchiei de cheu pe o lungime de 6-7m, apărătoarea muchiei de cheu dislocată, ruptă și îndoită pe lungimea aferentă
09.08.2021	Accident suprastructura	117	În jurul orei 18:30, în timpul încărcării navei Viking, un profil metalic a căzut între nava și cheu. În timpul operațiunilor de încărcare a navei Viking, pavilion Rusia, un profil metalic a căzut între navă și cheu, Ofițerii Port au constatat că au fost produse avarii asupra coronamentului cât și a navei. Au
10.08.2021	Accident suprastructura	P9	La ora 05:40, la Poarta 9, un autovehicul a lovit bariera pe sensul de intrare.
11.08.2021	Accident suprastructura	P9	La ora 18:10, la Poarta 9, un autovehicul a lovit bariera pe sensul de intrare.
14.08.2021	Accident suprastructura	P9	La ora 07:40, la Poarta 9, un autovehicul a lovit bariera pe sensul de intrare.
16.08.2021	Coliziune	51	La ora 01:01, în timpul manevrei de acostare a navei Ostra în dana 51, aceasta a avariat cu ancora muchia cheului. In timpul monitorizării prin sistemul video TVCI a manevrei de acostare fără remorcher în asistență a navei Ostra în dana 51, a fost observat cum aceasta a atins cheul cu ancora din prova tribord, Ofițerii Port s-au deplasat la fața locului constatând că aceasta a spart cheul pe o suprafață de aproximativ 1 m pătrat și îndoind muchia de cheu.
16.08.2021	Accident suprastruct	P9	La ora 02:45, la Poarta 9, un autovehicul a lovit bariera pe sensul de intrare.

ANEXĂ LA
HCL NR. 303 / 2023

Data eveniment	TIP EVENIM.	Dana nr.	DESCRIEREA EVENIMENTULUI
	ura		
16.08.2021	Accident suprastructura	P9	La ora 19:00, la Poarta 9, un autovehicul a lovit bariera pe sensul de intrare.
19.08.2021	Accident suprastructura	P5-Socep	În jurul orei 11:30, a fost identificat un stâlp de iluminat căzut.
23.08.2021	Coliziune	33	În jurul orei 13:20, remorcherul Mersey a acroșat cheul. In timpul manevrei de acostare a platformei petroliere GSP DEPP DRILLER în dana 34, remorcherul Mersey care asista la menevra, a acroșat cheul și o parte din trancheții aflați în apropierea bolardului 130 din dana 33.
25.08.2021	Accident suprastructura	P7	La ora 00:10, la Poarta 7, un autovehicul a lovit bariera pe sensul de ieșire stânga.
25.08.2021	Coliziune	33	În jurul orei 20:50, Nava Belona a colizionat cu impingatorul Mayon și barja Touax 179. La ora 20:50m nava Belona a anunțat VTS Constanța colizionarea cu impingatorul Mayon și barja Touax 179. În urma incidentului aceștia au declarat doar pagube materiale nefiind probleme legate de poluare. Mayon cu barja Touax 179 a fost legat în dana 33, pentru a începe descărcarea rapidă a mărfii (orz), deoarece barja avea gaură de apă. Nava Belona a acostat în dana 21, nefiind probleme semnificative
27.08.2021	Accident suprastructura	P10bis	La ora 14:30, la Poarta 10bis, un autovehicul a lovit bariera pe sensul de ieșire dreapta.
27.08.2021	Accident suprastructura	P9	La ora 16:00, la Poarta 9, un autovehicul a lovit bariera pe sensul de intrare dreapta.
03.09.2021	Incendiu minor	Triaj CF Mol 5	În jurul orei 14:40, a avut loc un incendiu în zona de triaj CFR Mol 5. Incendiul a izbucnit de la sulful din vagoane care s-a autoaprins și căzând din vagoanele de tren foarte uzate și găurite pe vegetația uscată care crește în tot triajul. A fost anunțată unitatea de pompieri militari din incinta portuară. La ora 14:55, a sosit autospeciala de pompieri care a intervenit înspre stingerea incendiului de vegetație dar nu și a sulfului aprins din vagoane deoarece CFR-ul nu a putut întrerupe energia electrică de pe linia de înalta tensiune din triaj. La ora 15:25 a fost lichidat incendiul de vegetație, urmând ca vagoanele să fie mutate în incinta Chimpex unde ar fi trebuit să fie stins incendiul din vagoane. La ora 15:45, s-a reaprins incendiul din cauza sulfului aprins căzut după mișcării garniturii de tren. Pompierii militari au fost chemați iarăși pentru a interveni asupra incendiului, la ora 16:00 aceștia au sosit cu 2 autospeciale, iar la ora 16:30 incendiul a fost lichidat si garnitura de tren a fost mutată în terminalul Chimpex unde s-a intervenit asupra stingerii focului din vagoane.
05.09.2021	Accident suprastructura	P10	La ora 18:10, la Poarta 10, un autovehicul a lovit bariera pe sensul de ieșire.

ANEXĂ LA
HCL NR. 303 / 2023

Data eveniment	TIP EVENIM.	Dana nr.	DESCRIEREA EVENIMENTULUI
07.09.2021	Accident suprastructura	P6	La ora 23:45, la Poarta 6, un autovehicul a lovit bariera pe sensul de ieșire.
16.09.2021	Coliziune	46	În jurul orei 11:45, scara navei Hercules Ocean, a avariat priza nr.6 din dana 46. în timpul manevrei de plecare a navei Cielo Di Gaspesie din dana 44, aceasta a provocat o serie de valuri care au afectat nava Hercules Ocean, acostată în dana 46, avariind priza nr. 6 cu scara de acces, aceasta fiind montată foarte aproape de priză.
18.09.2021	Coliziune	44	În jurul orei 09:15, a fost lovit cheul din dana 44. în timpul manevrei de mutare a unității fluviale 2783 din dana 37 în dana 43, împingătorul de manevră Rovinari 3 la acostarea în dana 43, a manevrat defectuos unitatea fluvială, aceasta colizionând ușor cu prova cheul danei 44 producând avarierea acestuia.
19.09.2021	Incendiu minor	P5 Triaj CF	În jurul orei 16:30, a avut loc un incendiu de vegetatie în zona de triaj CFR Poarta 5. A fost anunțată unitatea de pompieri militari din incinta portuară, aceștia sosind la fața locului la ora 16:40 și începând acțiunea de stingere a incendiului. La ora 17:00, incendiul a fost lichidat.
20.09.2021	Incendiu minor	52	La ora 10:30, a fost anunțat un incendiu la bordul navei Max. în timpul manevrei de acostare în dana 52, a izbucnit un incendiu în compartimentul mașina. Pilotul a solicitat 3 remorchere în asistență (CS 7, CS 10 și CS 11), a fost lăsată ancora în bazinul mare, intervenția fiind coordonată de Căpitănia Constanța. În asistență au sosit navele Pompier 8 și Brizo de la Arsvom. Incendiul de la bord fiind stins cu mijloacele navei în jurul orei 11:40, nava și-a continuat manevra în dana 52, fără propulsie, doar prin intermediul remorcherelor, aceasta acostând în siguranța la ora 12:15. În dana 52 au sosit 3 autospeciale de pompieri pregătite pentru intervenție și o ambulanță. Nu au fost înregistrate victime sau persoane rănite
21.09.2021	Accident suprastructura	P1	În jurul orei 22:50, un autocamion a lovit semnul de circulație „Trecere de pietoni" din fața clădirii ANR.
26.09.2021	Accident suprastructura	P7	La ora 09:45, la Poarta 7, un autovehicul a lovit cititorul de carduri pe sensul de ieșire.
01.10.2021	Accident suprastructura	P9	La ora 23:40, la Poarta 9, un autovehicul a lovit bariera pe sensul de intrare.
19.10.2021	Incendiu minor	D80	În jurul orei 12:20, în terminalul Comvex a izbucnit un incendiu. În jurul orei 12:20, în terminalul de cereale Comvex, dana 80, s-a produs un incendiu care în prealabil s-a descoperit că provenea de la uscătorul de cereale. Incendiul a fost lichidat de către angajații formațiunii de pompieri Comvex, iar pompierii militari au stat în asistență
23.10.2021	Poluare minora	Midia	În jurul orei 08:00, în bazinul portuar din portul Midia, zona de est a Șantierului Naval Midia, s-au descoperit irizații pe luciul apei. în interiorul acvatoriului portuar cuprins între cheul de est al Șantierului Naval Midia și danele MD1-MD4 (Terminalul Midia Maritime Terminal), se află irizații pe luciul apei. Au fost informați colegii de la SNTP, iar în jurul orei 10:20, șalupa Sirius 2 s-a deplasat în zona danelor MD1-MD4, acționând asupra peliculei cu 4 saci de materiale petro-absorbante, în jurul orei 11:00, zona a fost curățată
24.10.2021	Incendiu minor	116	În jurul orei 13:30, o magazie a navei M/V Princess Ayana, acostată în dana 116, a luat foc. Comandantul navei M/V Princess Ayana, acostată în dana 116, care încarcă fier vechi, a anunțat dispeceratul 112 despre existența unui focar de

ANEXĂ LA
HCL NR. 303 / 2023

Data eveniment	TIP EVENIM.	Dana nr.	DESCRIEREA EVENIMENTULUI
			incendiu localizat într-una din magaziile de marfă a nevei. Ofițerii port s-au deplasat imediat la poarta 10 unde au îndrumat echipajele de pompieri către dana 116. În zonă au ajuns 3 autospeciale de stins incendiul și o autospecială SMURD. După evaluarea situației la fața locului, la orele 14:10 echipajul ISU Dobrogea au decis remanerarea în zona a unei singure autospeciale, neexistând riscul ca incendiul să se propage în afara magaziei în care se afla localizat focarul. La ora 14:15, au început operațiunile de descărcare a mărfii din magazia respectivă, simultan membrii echipajului navei acționând cu două manici. La orele 16:40, este retrasă ultima autospecială de stins incendii aparținând ISU Dobrogea
24.10.2021	Accident suprastructura		În jurul orei 17:40, un vagon CF a deraiat de pe linia 15, zona de triaj a digului de sud.
25.10.2021	Accident suprastructura		La ora 10:50, la Poarta 10Bis, un autovehicul a lovit bariera pe sensul de ieșire.
28.10.2021	Poluare minora	Midia 4	În jurul orei 02:20, în timpul operării de descărcare a navei M/T Angi, aflată în dana MD-4, un furtun ce făcea legătura între navă și cheu a cedat în timpul descărcării. În urma acestui incident s-a produs o poluare cu păcură pe cheu și luciul apei. În jurul navei era montat un baraj antipoluare, o mare pare din păcură s-a scurs pe cheu și restul s-a prelins între bordajul navei și cheu. Păcură din bazin nu a ieșit din interiorul barajului antipoluare, fiind verificat de către șalupa Sirius 2. S-a intervenit cu materiale absorbante, zona fiind curățată.
29.10.2021	Incendiu minor	Midia 8	În jurul orei 00:10, la bordul navei Tuleen acostată în MD-8, a fost observat un incendiu. În timpul supravegherii manevrei de acostare în dana MD-6 a navei M/N GNR, a fost observat un incendiu la bordul navei Tuleen. Echipajul navei a fost alertat, aceștia acționând asupra incendiului cu echipamentul de la bordul navei (extinctoare și manica cu apă). La ora 00:20, incendiul a fost lichidat.
01.11.2021	Incendiu minor	9	La ora 23:55, a fost sesizat un autoturism în flăcări în dana 9. Incendiul s-a manifestat violent cu flacăra mare. In cateva minute de la sesizare au sosit pompierii ISU Dobrogea, care au lichidat incendiul la ora 00:35
06.11.2021	Accident suprastructura	P9	La ora 20:40, la Poarta 9, un autovehicul a lovit bariera pe sensul de intrare.
16.11.2021	Accident suprastructura	P6	În jurul orei 15:00, în vecinătatea Șantierului Naval Constanța, a fost secționat un cablu de înalta tensiune. în urma unor lucrări efectuate de către operatorul portuar SOCEP S.A., în imediata vecinătate a stației port 2 aparținând ENEL, a fost secționat un cablu de înalta tensiune. După intervenția echipelor sucursalei energetice, problema a fost remediată în jurul orei 19:00.
18.11.2021	Accident suprastructura	P9	La ora 10:30, la Poarta 9, un autovehicul a lovit bariera pe sensul de intrare.
03.12.2021	Accident suprastructura	P10bis	La ora 12:20, la Poarta 10bis, un autovehicul a lovit bariera pe sensul de ieșire.
18.12.2021	Accident	P9	La ora 11:07, la Poarta 9, un autovehicul a lovit bariera pe sensul de intrare.

ANEXĂ LA
HCL NR. 303 / 2023

Data eveniment	TIP EVENIM.	Dana nr.	DESCRIEREA EVENIMENTULUI
	suprastructura		
21.12.2021	Accident suprastructura	P9	La ora 17:05, la Poarta 9, un autovehicul a lovit bariera pe sensul de intrare.
29.12.2021	Accident suprastructura	D0	În jurul orei 16:00, trei vagoane încărcate cu cereale au deraiat de pe linia 1 (LFI dig Nord), în zona Cuibul Reginei.
30.12.2021	Accident suprastructura	Midia P2	La ora 12:25, la Poarta 2, Port Midia, un autovehicul a lovit bariera pe sensul de ieșire.
31.12.2021	Accident suprastructura	Midia 5	În jurul orei 08:30, a fost observat că patru stâlpi de beton pentru energie electrică în dana MD5 au căzut la pământ din cauza vântului puternic.
2022			
03.01.2022	Coliziune	52	În jurul orei 21:55, În timpul acostării navei Shiba, aceasta s-a sprijinit cu evazajul prova pe piciorul podului nr 3 din dana 52. La circa 6 m de sol s-a observat o basea pe muchia piciorului de pod Nr.3 de aproximativ 4-cm și urma impactului pe bordajul navei.
11.01.2022	Accident suprastructura	P10bis	La ora 12:20, la Poarta 10bis, un autovehicul a lovit bariera și semaforul pe sensul de ieșire dreapta.
18.01.2022	Coliziune	56	În jurul orei 00:55, în timpul manevrei de acostare a navei M/V EDFU, a existat o coliziune între nava și una dintre macaralele de cheu amplasate în dana.
19.01.2022	Accident suprastructura	P7	La ora 15:00, la Poarta 7, un autovehicul a lovit bariera pe sensul de ieșire dreapta.
28.01.2022	Inclinare	TB3	În jurul orei 12:30, Căpitănia Portului Constanța-Sud, ne-a anunțat că slepul Corona 1, are compartimentul mașină inundat. S-a dispus nava Nereus pentru deplasarea în zonă și colectarea de apă cât și de reziduuri petroliere. La Ora 13:45 nava Nereus a plecat spre dana TB 3. La Ora 14:30, a acostat în dana TB 3, până la ora 17:30, s-a acționat cu două pompe submersibile și au fost extrase aproape 20 de tone de apă, șlepul fiind adus pe linia de plutire. La ora 18:10 nava tehnică Nereus a acostat la două dane.
31.01.2022	Accident suprastructura	P9	La ora 05:00, la Poarta 9, un autovehicul a lovit bariera pe sensul de intrare.
31.01.2022	Accident suprastructura	P9	La ora 21:45, la Poarta 9, un autovehicul a lovit bariera pe sensul de intrare.

ANEXĂ LA
HCL NR. 303 / 2023

Data eveniment	TIP EVENIM.	Dana nr.	DESCRIEREA EVENIMENTULUI
03.02.2022	Accident suprastructura	CSCT	în timpul unei manevre de întoarcere la magazia de grupaj CSCT, aproape de intrarea CFS Vest, șoferul autocamionului PH89PRP, a lovit stâlpul de iluminat.
07.02.2022	Accident suprastructura	A4	În jurul orei 01:00, la ieșirea de pe autostradă A4, un autoturism a colizionat și avariat parapetul de protecție
11.02.2022	Accident suprastructura	P10	La ora 16:35, la Poarta 10, un autovehicul a lovit bariera pe sensul de ieșire dreapta.
20.02.2022	Accident suprastructura	ZL	în timpul unei manevrei necorespunzătoare cu motostivuitorul a lovit și spart o tubulatura de gaz poziționată pe peretele exterior al magaziei nr.1 din fost Zona Liberă. Împreuna cu Poliția Port, sosită la fața locului, s-a creat un perimetru de siguranța până la oprirea alimentării cu energie electrică și cu gaz pe întreaga zonă. La ora 22:05, s-a reluat alimentarea cu gaz în zonă, mai puțin tronsonul afectat, iar la ora 22:30, s-a reluat alimentarea cu energie electrică de către reprezentanții Sucursalei Energetice
24.02.2022	Accident suprastructura	P9	La ora 09:36, la Poarta 9, un autovehicul a lovit bariera pe sensul de intrare.
24.02.2022	Accident suprastructura	CSCT	în timpul manipulării de pe M/V America, un container gol a căzut în apă și s-a scufundat.
25.02.2022	Accident suprastructura	125	în urma unei manevre a unui container, utilajul specializat în transporarea acestuia, s-a deplasat pe deasupra unui traseu/canal de cabluri și a avariat unul din capacele dispuse deasupra acestuia.
04.03.2022	Accident suprastructura	P9	La ora 12:30, la Poarta 9, un autovehicul a lovit bariera pe sensul de intrare dreapta.
04.03.2022	Incendiu minor	DT	În jurul orei 15:55, a fost descoperit un incendiu în curtea Coremar, lângă clădirea SNTP. în curtea Coremar se află o geamandură fumigenă care s-a autodeclanșat împrăștiind un fum roșiatic fără flacără. A sosit o mașină de pompieri și două ambulanțe SMURD, pompierii stingând geamandura și zona fiind asigurată.
09.03.2022	Accident suprastructura	P7	La ora 12:05, la Poarta 7, un autovehicul a lovit bariera pe sensul de ieșire dreapta.
11.03.2022	Accident suprastructura	P7	La ora 10:30, la Poarta 7, un autovehicul a lovit bariera pe sensul de ieșire dreapta.
11.03.2022	Accident suprastruct	P7	La ora 18:20, la Poarta 7, un autovehicul a lovit bariera pe sensul de ieșire stânga.

ANEXĂ LA
HCL NR. 303 / 2023

Data eveniment	TIP EVENIM.	Dana nr.	DESCRIEREA EVENIMENTULUI
	ura		
18.03.2022	Incendiu semnificativ	Oil Terminal	În jurul orei 09:00, a fost observat un incendiu în incinta Oil Terminal, la un deposizt de produse petroliere aflat in reparații. la depozitul 10, care era în reparații, a izbucnit un incendiu în timpul operațiunilor de îndepărtare a membranei de cauciuc. Inițial au intervenit 2 autospeciale de pompieri ale Oil Terminal, care erau în asistență conform protocolului de securitate. La ora 09:14, au venit în ajutor încă două autospeciale de pompieri, aparținând tot Oil Terminal, la ora 09:30, incendiul a fost lichidat complet.
23.03.2022	Coliziune	Dana Gabare	În jurul orei 16:00, nava Inthira Naree a colizionat cu macaraua de cheu în dana Gabare În timpul manevrei de acostare a navei Inthira Naree, cu remorcherul R/M Scoția și BSV Norvegia în asistență, a anunțat VTS Constanța că în urma manevrei de mutare din dana 45 la acostarea în dana Gabare, a atins cu scara din babord piciorul macaralei de cheu. La fața locului s-au deplasat Ofițerii Port, care au constatat că în urma impactului, macaraua de cheu a sărit de pe șine și calea de rulare a acesteia a fost dislocată și îndoită.
23.03.2022	Accident suprastructura	P10	La ora 18:55, la Poarta 10, un autovehicul a lovit bariera pe sensul de ieșire.
26.03.2022	Accident suprastructura	P9	La ora 08:18, la Poarta 9, un autovehicul a lovit bariera pe sensul de intrare.
26.03.2022	Coliziune	RoRo4	În jurul orei 20:50, nava Irfan Savas, a colozionat cu cheul danei Ro-Ro 4. În timpul manevrei de acostare a M/V Irfan Savas, nava a atins ușor cheul danei RO-RO 4 cu pupa tribord, Nava prezentând o urmă de coliziune pe corpul acesteia dar fără basea, iar cheul nefiind afectat.
31.03.2022	Accident suprastructura	P14	În jurul orei 18:00, un vagon a deraiat în apropierea Portii 14
01.04.2022	Accident suprastructura	P7	La ora 10:20, la Poarta 7, un autovehicul a lovit bariera pe sensul de ieșire dreapta.
06.04.2022	Coliziune	52	În jurul orei 23:40, nava M/V Asvira a colizionat cu cheul în dana 52. în timpul manevrei de plecare din dana 52 a navei M/V Asvira, pavilion Malta, a lovit cheul cu pupa tribord în apropierea babalei 254, s-a observat cheul spart pe o suprafață de 30-40 de cmp și muchia îndoită în urma coliziunii, nava prezintă o mică gaură de apă în pupa tribord.
16.04.2022	Accident suprastructura	SCS	În jurul orei 07:00, două vagoane de tren au deraiat și au avariat gardul perimetral, în zona Sea Container, Constanța Sud.
11.04.2022	Accident suprastructura	P9	La ora 08:25, la Poarta 9, un autovehicul a lovit bariera pe sensul de intrare.
04.05.2022	Accident suprastruct	P9	La ora 20:00, la Poarta 9, un autovehicul a lovit bariera pe sensul de intrare.

ANEXĂ LA
HCL NR. 303 / 2023

Data eveniment	TIP EVENIM.	Dana nr.	DESCRIEREA EVENIMENTULUI
	ura		
10.05.2022	Scufundare	99	în cheul fluvial, în dana 99, în dreptul bolardului 662 s-a scufundat în totalitate barja RSP 2541, fara victime.
12.05.2022	Poluare minora	P1 Midia	Pe parcursul tranzitării punctului de control acces MD1, la aproximativ 100 metri de poartă, pe sensul de intrare în port, dintr-un utilaj aflat în bena autocamionului s-au scurs aproximativ 30-40 litri ulei hidraulic pe carosabil.
21.05.2022	Poluare minora	64-65	Nava TOTOKHON aflată sub operațiuni de descărcare antracit. În timpul manipulării mărfii cu graiferul, aceasta fiind foarte uscată iar operatorul podului de descărcare deschidea graiferul la o înălțime apreciabilă, fapt care a dus la împrăștierea prafului în atmosferă. Operatorul din danele 64-67 a fost informat și în aproximativ 10 minute a fost sistată operarea.
31.05.2022	Poluare minora	-	Pe luciul apei se observă o peliculă cu consistență slabă de irizații. Între orele 08:30 – 10:00, șalupa Sirius 2 a acționat asupra zonei cu materiale petro absorbante zona fiind curățată.
31.05.2022	Incendiu minor	SNC	În jurul orei 14:30, a fost observat un incendiu de vegetație uscată în zona podului Șantierului Naval Constanța.
01.06.2022	Poluare minora	SN Midia	Ofițerii port s-au deplasat la fața locului împreună cu echipajul șalupei Sirius 2, aceștia au constatat că în interiorul bazinului se observă irizații pe luciul apei, precum și o peliculă slabă în dreptul docului 3 din Șantierul Naval Midia. Între orele 10:00-12:30, echipajul șalupei Sirius 2 a acționat asupra zonei afectate cu 12 saci de material petro-absorbant, zona fiind curățată la ora 12:30
03.06.2022	Accident suprastructura	M2 Midia	În jurul orei 23:10, s-a observat un stâlp al gardului perimetral din poarta de acces M2 spre Piscicola în sine avariat de către un autocamion
06.06.2022	Esuare	MG 9 Midia	În jurul orei 07:48, nava Fressia a fost pusă pe uscat în timpul manevrei de de acostare în apropierea geamandurii MG 9. La ora 09:20, remorcherul Alexandru 2 a fost chemat pentru intervenție, iar la ora 10:08, nava a fost dezeșuată, aceasta continuând manevra spre cheul de N – Comagra unde a acostat fără alte probleme la ora 10:55.
07.06.2022	Coliziune	79	în timpul manevrei de acostare, nava Matala, pavilion Malta, a colizionat cu cheul în dana 79 cu prova tribord între bolarzii 443-444, producând avarii asupra cheului de 1.5-2 metri liniari, iar nava având gaură de apă deasupra liniei de plutire de aceeași dimensiune
08.06.2022	Accident suprastructura	M3 Midia	În jurul orei 08:30, carcasa stâlpului de citire infraroșu a fost avariat. In timpul executării lucrării de toaletare a vegetației, acționând în zona porții de acces nr. 3 Midia, a fost avariată carcasa stâlpului de citire infraroșu
13.06.2022	Incendiu minor	Triaj CF	În jurul orei 11:55, a fost observat un incendiu în zona de triaj CF, proximitatea sediu One Star Security. pe o suprafață de aproximativ 2 metri pătrați se manifestă un incendiu sub formă de ardere mocnită și a fost solicitat să intervenim cu un extinctor. Incendiul fiind provocat de reziduurile de sulf căzute din vagoanele de marfă, s-a așteptat intervenția pompierilor ISU Dobrogea înspre neutralizarea incendiului. La ora 13:15, incendiul a fost lichidat folosind nisip.
16.06.2022	Coliziune	MG 21 Midia	În jurul orei 09:50, Nava Ageri a lovit geamandura MG 21. în timpul manevrei de plecare a navei Ageri, aceasta a rămas fără motorul principal și a fost nevoită să acosteze înapoi la cheu, în siguranță.
16.06.2022	Accident suprastructura	79	În jurul orei 16:30, împingătorul Târgu Ocna 6 a lovit pasarela și instalația de stins incendiu din dana 79.

ANEXĂ LA
HCL NR. 303 / 2023

Data eveniment	TIP EVENIM.	Dana nr.	DESCRIEREA EVENIMENTULUI
23.06.2022	Poluare minora	9C Midia	În jurul orei 11:30, s-a observat o poluare cu motorină în acvatoriul danei 9 C MD pe o suprafață de 50mp. s-a produs o deversare cu motorină de la Ș/M Dobra, aceștia au acționat cu șalupa Sirius 1 și echipajul acesteia pentru limitarea efectelor poluării și începerea curățării zonei afectate, au fost utilizați 47 de saci cu material absorbant, zona fiind curățată.
23.06.2022	Coliziune	33	În jurul orei 16:50, barja Lanka 1969, a lovit cheul în dana 33. In urma legării necorespunzătoare a barjei Lanka 1969 și anume pe poziția ochetului de tranchet, aceasta a colizionat cu cheul în zona bolardului 130, smulgând de pe poziție ochetul cât și tranchetul, betonul cheului fiind dislocat pe o suprafață de 2.5/0.5 metri și peretele vertical avariat până la nivelul tranchetilor împreună cu apărătoarea muchiei de cheu.
24.06.2022	Accident suprastructura	P10	La ora 03:54, la Poarta 10, un autovehicul a lovit bariera pe sensul de ieșire.
24.06.2022	Incendiu minor	P6	În jurul orei 07:25, a fost observat un fum gros ieșind din clădirea Porții 6. Fumul provenea din camera tehnică a clădirii Porții 6, unde este dispus generatorul de urgență, la ora 07:50 a sosit autospecială de pompieri însă fumul se oprise.
24.06.2022	Accident suprastructura	P9	La ora 10:15, la Poarta 9, un autovehicul a lovit bariera pe sensul de intrare.
24.06.2022	Accident suprastructura	P7	La ora 14:48, la Poarta 7, un autovehicul a lovit bariera pe sensul de ieșire.
24.06.2022	Incendiu minor	Radacin Mol3	În jurul orei 23:35, s-a produs un incendiu lângă clădirea APMC Mol III. Datorită gătitului imprudent a izbucnit un incendiu la anexa chioșcului alimentar Givan SRL, în vecinătatea clădirii APMC MOL III. Incendiul a fost stins la ora 23:42, iar pompierii militari au acționat 5 minute pentru a evita reaprinderea.
25.06.2022	Coliziune	121	În jurul orei 00:10, împingătorul Vultur 1 a colizionat cu cheul. în timpul manevrei de acostare, împingătorul Vultur 1 cu barja 1808 în dana 121, a colizionat cu cheul intre bolarzii 827 și 828. În urma coliziunii au fost dislocate bucăți de beton, iar în dreptul impactului a fost observată avarierea tranchetului adiacent și muchia de cheu pe o suprafață de cca. 0.8/0.25 m.
25.06.2022	Coliziune	94	În jurul orei 16:00, șlepul motor Reya, a acroșat și mutat de pe poziție geamandura galbenă din dreptul epavei Anastasia, geamandura ajungând în zona de cheu fluvial, travers cu mașina 1 din dana 94, la aproximativ 100 m.
27.06.2022	Accident suprastructura	P14	La ora 18:10, la Poarta 14, un autovehicul a lovit bariera pe sensul de intrare.
30.06.2022	Incendiu minor	Triaj CF	În jurul orei 01:00, locomotiva unei garnituri de tren a luat foc. locomotiva încărcată cu zahar de la Chimpex se deplasa spre ieșirea din port. În dreptul triajului port B zona C, intre podul de la poarta 5 și One Star Security locomotiva a luat foc. S-a intervenit cu două autospeciale ale pompierilor ISU port. Incendiul a fost lichidat la ora 02:15.
30.06.2022	Incendiu minor	Triaj CF	În jurul orei 17:10, a izbucnit un incendiu de vegetație în zona de triaj CF, zona Poarta 6. In triajul din zona cuprinsă intre magaziile ADES, platformele Chimpex, EMS, podul care face legătură intre sensul giratoriu și Comvex, este în desfășurare un incendiu de vegetație. La ora 17:15 au sosit primele autospeciale de pompieri și au început să intervină în vederea limitării incendiului, neputând să facă intervenția de lichidare cu apă deoarece în zonă sunt linii de înaltă tensiune. A fost

ANEXĂ LA
HCL NR. 303 / 2023

Data eveniment	TIP EVENIM.	Dana nr.	DESCRIEREA EVENIMENTULUI
			anunțat Biroul CF pentru întreruperea curentului electric pe liniile CF. la ora 18:14, a sosit drezina cu electricieni pentru a întrerupe curentul pe liniile CF. la ora 18:30, a fost întreruptă alimentarea cu energie electrică a liniilor de înalta tensiune și a început stingerea incendiului cu apă. La ora 21:45, incendiul a fost lichidat
01.07.2022	Incendiu minor	Triaj CF	În jurul orei 16:50, a fost observat un incendiu în zona de triaj CF, între Poarta 6 – Poarta 5. erau prezenți pompierii de la ISU Dobrogea cu patru autospeciale, la ora 17:05 s-a început intervenția în vederea limitării incendiului care din cauza vântului s-a extins pe o suprafață de 200m/15m care a cuprins și un vagon platformă. În jurul orei 18:30 focarul a fost lichidat intervenind în continuare asupra zonelor fumegande pentru a preveni reaprinderea .
05.07.2022	Accident suprastructura	P7	La ora 10:15, la Poarta 7, un autovehicul a lovit bariera pe sensul de ieșire
05.07.2022	Coliziune	44	În jurul orei 11:40, S/M Rubiships 10, a colizionat cu cheul din dana 44. In timpul manevrei de întoarcere a navem S/M Rubiships 10 cu S/M ST. Nicholas, au colizionat cu pupa în cheul danei 44, în apropierea bolardului 197, în urma impactului a fost avariat un tranchet de lângă același bolard, în dreptul cofretului din dana
06.07.2022	Accident suprastructura	P9	La ora 02:17, la Poarta 9, un autovehicul a lovit bariera pe sensul de intrare.
06.07.2022	Esuare	Mangalia	În jurul orei 12:20, nava Happy Wolf s-a pus pe uscat. În timpul manevrei de intrare în portul Mangalia, nava Happy Wolf, urmând să ancoreze în șantierul Damen, aceasta a trecut de toate geamandurile din bazin și în timp ce se îndrepta către locul de acostare s-a pus pe uscat între geamandurile MA-G11 și cheul B al respectivului șantier. La ora 15:10 au început dezeșuarea iar la ora 15:45 nava a intrat în plutire.
11.07.2022	Incendiu minor	P7-P8	În jurul orei 14:35, a fost identificat un incendiu de vegetație uscată. între porțile 7 și 8 a izbucnit un incendiu de vegetație, la ora 14:50 în zona au ajuns două autospeciale de stins incendiu. La ora 15:20, incendiul a fost lichidat, zona a rămas sub monitorizare în cazul focarelor rămase active, la orele 15:40 incendiul a fost declarat stins
14.07.2022	Incendiu semnificativ	33	În jurul orei 17:20, a fost identificat un incendiu în zona danei 33 la unul dintre silozuri. Partea superioară a unui siloz (banda transportoare) ardea cu flacăra deschisă. La orele 17:25 s-a început intervenția în vederea stingerii incendiului. S-a intervenit cu 4 autospeciale. La ora 18:30 incendiul a fost lichidat, pompierii rămânând încă în zonă pentru a asigura perimetrul.
22.07.2022	Incendiu minor	Triaj CF	În jurul orei 20:25, a fost identificat un incendiu de vegetație în triajul CF. în triajul CF din dreptul Șantierului Naval Constanta, travers de P4, a fost observat un incendiu de vegetație. La ora 20:30 pompierii militari au început intervenția asupra zonei, iar în jurul orei 21:00 cele trei focare au fost lichidate
24.07.2022	Accident suprastructura	P9	La ora 11:35, la Poarta 09, un autovehicul a lovit bariera pe sensul de intrare.
01.08.2022	Accident suprastructura	CSCT	În jurul orei 22:45, a fost lovit un stâlp de iluminat. In urma unei manevre defectuoase, conducătorul unui autotren a lovit și avariat unul din stâlpii rețelei de iluminat.
02.08.2022	Accident	P9	La ora 15:40, la Poarta 9, un autovehicul a lovit bariera pe sensul de intrare.

ANEXĂ LA
HCL NR. 303 / 2023

Data eveniment	TIP EVENIM.	Dana nr.	DESCRIEREA EVENIMENTULUI
	suprastructura		
03.08.2022	Accident suprastructura	P9	La ora 14:45, la Poarta 9, un autovehicul a lovit bariera pe sensul de intrare.
11.08.2022	Accident suprastructura	P9	La ora 15:35, la Poarta 9, un autovehicul a lovit bariera pe sensul de intrare.
16.08.2022	Poluare minora	33	În jurul orei 11:40, a fost sesizată o scurgere de motorină pe carosabil lângă cântarul nr.3 al terminalului COFCO/USA. In urma unei avarii la rezervorul de combustibil al unui autotren, a condus către scurgerea de motorină pe carosabilul din dreptul cântarului nr.3 al terminalului COFCO/USA,
20.08.2022	Incendiu minor	54	În jurul orei 05:10, un camion a luat foc în terminalul Chimpex. La fața locului s-au deplasat Ofițerii Port, care au observat un camion cu cabina parțial arsă, echipele de pompieri din terminalul Chimpex au acționat imediat și incendiul a fost lichidat.
20.08.2022	Accident suprastructura	P7	La ora 18:55, la Poarta 7, un autovehicul a lovit bariera pe sensul de ieșire.
21.08.2022	Incendiu minor	P9	În jurul orei 17:00, a fost observat un incendiu în zona Poartii 9. După ce identificarea poziției incendiului a fost făcută cu ajutorul camerelor de supraveghere, au fost informați pompierii militari, care au acționat imediat înspre lichidarea incendiului. La ora 18:10 incendiul a fost lichidat.
22.08.2022	Accident suprastructura	P3	La ora 13:00, la intrarea pe podul ce duce către Poarta 3, a fost observat un indicator de circulație avariat.
25.08.2022	Accident suprastructura	P9	La ora 14:30, la Poarta 9, un autovehicul a lovit bariera pe sensul de intrare.
27.08.2022	Poluare minora	9C Midia	În jurul orei 15:50, au fost observate irizații în dana MD-9C. în dana MD-9C, BJ/TK 5670+imp GP1 avea în perimetrul ei delimitat de barajul antipoluare, pe o suprafață de 7-8 mp, irizații cu motorină produsă în urma unoi deversări accidentale. Șalupă Sirius 1 a acționat pentru limitarea acestei deversări și pentru depoluarea zonei. Poluarea a fost curățată.
08.09.2022	Accident suprastructura	P14	La ora 17:35, la Poarta 14, un autovehicul a lovit bariera pe sensul de intrare.
14.09.2022	Accident suprastructura	P14	La ora 14:45, la Poarta 14, un autovehicul a lovit bariera pe sensul de ieșire.
15.09.2022	Incendiu semnificativ	107-108	În jurul orei 15:30, a izbucnit un incendiu pe platforma petrolieră Gloria. Ofițerii Port au observat un fum dens venind de la platforma Gloria ce se afla în dana 107/108, aceștia au fost informați că incendiul a pornit din sala mașini. Forțele proprii

ANEXĂ LA
HCL NR. 305 / 2023

Data eveniment	TIP EVENIM.	Dana nr.	DESCRIEREA EVENIMENTULUI
			ale companiei GSP au acționat înspre neutralizarea incendiului, au mai fost prezente 6 autospeciale și 2 echipaje SMURD în asistență. Incendiul a fost stins la ora 16:30 fară a fi înregistrate victime
26.09.2022	Accident suprastructura	P10bis	La ora 09:00, la Poarta 10Bis, un autovehicul a lovit bariera pe sensul de intrare.
29.09.2022	Accident suprastructura	P14	La ora 16:45, la Poarta 14, un autovehicul a lovit bariera pe sensul de intrare.
29.09.2022	Coliziune	65	În jurul orei 16:30-17:00, a fost avariat podul rulant din dana 64/65. în dana 65 nava Grajales, pavilion Panama, a făcut o manevră pe parâme, fară pilot la bord, cu aprobarea Căpităniei Constanța, aceasta a agățat cu scară de acces boghiul podului rulant, fapt ce a dus la avarierea acestuia și deplasarea de pe sinele de rulare și avarierea a 3 vagoane CF. Operatorul portuar a suferit o rănire ușoară în momentul în care a vrut să părăsească cabina de comandă.
30.09.2022	Accident suprastructura	P3 Midia	La ora 16:20, la Poarta 3 Midia, un autovehicul a lovit bariera pe sensul de ieșire.
30.09.2022	Accident suprastructura	P9	La ora 23:45, la Poarta 9, un autovehicul a lovit bariera pe sensul de intrare.
05.10.2022	Accident suprastructura	P9	La ora 11:10, la Poarta 9, un autovehicul a lovit bariera pe sensul de intrare.
07.10.2022	Accident suprastructura	P14	La ora 17:50, la Poarta 14, un autovehicul a lovit bariera pe sensul de ieșire.
09.10.2022	Accident suprastructura	P12CF	In jurul orei 21:00, a deraiat un vagon de tren in zona portii de acces nr 12CF. Pe drumul de acces dintre Poarta 10 si Poarta 10bis, unul din vagoanele unui tren incarcat cu autoturisme ce avea destinatia RomCargo, a deraiat din cauza unei defectiuni de cale ferata. Timp de 3 ore s-a asistat la incercarile mecanicului locomotivei de a repune vagonul pe calea de drum, rezultatul fiind unul nefavorabil, in jurul orei 00:20 trenul a fost descompus, reusind astfel deblocarea caii de acces dintre P10 si P10bis, restul vagoanelor au ramas pe pozitie pana la sosirea unei echipe de interventie CFR
15.10.2022	Accident suprastructura	P14	La ora 07:10, la Poarta 14, un autovehicul a lovit bariera pe sensul de ieșire.
21.10.2022	Accident suprastructura	P9	La ora 07:35, la Poarta 9, un autovehicul a lovit bariera pe sensul de intrare.
22.10.2022	Accident suprastruct	P7	La ora 16.05, la Poarta 7, pe sensul de iesire, dreapta, auto BR26CRF/BR07CRF a lovit bariera, aceasta fiind rupta.

ANEXĂ LA
HCL NR. 303/2023

Data eveniment	TIP EVENIM.	Dana nr.	DESCRIEREA EVENIMENTULUI
	ura		
26.10.2022	Scufundare	94-95	La ora 10.50 am fost anuntati ca in bazinul portuar, travers de D94/95 exista o barja scufundata.
26.10.2022	Coliziune	Pasageri	La ora 13.50 remorcherul BSV Spania a informat VTMIS in CH67 ca in timpul manevrei de acostare in dana tehnica a atins nava tehnica Noema, acostata in dana de pasageri.
31.10.2022	Accident suprastructura	P10bis	La ora 11.20, la poarta 10 bis, pe sensul de intrare, auto B160LSC a lovit bariera, avariind-o.
26.11.2022	Poluare minora	4 Midia	La ora 16.05, in dana 4 – Midia Marine Terminal s-a produs o poluare cu cca 100 l de produs petrolier.
28.11.2022	Accident suprastructura	P7	La ora 16.50, la poarta 7, un autovehicul a lovit bariera pe sensul de iesire, stanga.
01.12.2022	Coliziune	98-99	Avariere cheu dana 98-99 prin acostarea deficitara a barjei SL 261.
14.12.2022	Coliziune	-	Coliziune usoara intre doua nave (m/v Fortunate – in manevra si m/v Berge Ben Nevis - acostata) in timpul manevrei de acostare a m/v Fortunate.
28.12.2022	Accident suprastructura	P3 Midia	Gard perimetral si Poarta M3 avariate de catre auto B 640 EST.

ANEXA LA
HCL NR. 303 /2023

Lista principalilor utilizatori de folosinţe de apă potenţial poluatori precum şi a celor care pot produce evenimente ce conduc la poluarea accidentală a resurselor de apă pe teritoriul administrativ al Municipiului Constanta

Nr. Crt.	Unitate potenţial poluatoare	Adresa, telefon, fax, e-mail	Curs de apă, poziţia hecto-metrică a zonei de impact	Poluanţi potenţiali	Foloinţe de apă principale din aval care pot fi afectate
0	1	2	3	4	5
1.	**S.C. Conpet S.A. Ploiesti Suc. Constanţa** Conducte care transportă ţitei, benzină şi motorină	Bd. Independentei nr 7, Ploiesti Tel:0244-521226 Fax 0244-516451	CPAMN, sol	Titei	**CPAMN**
2	**S.C.Rompetrol – Rafinare Complex Petromidia S.A.** (procesarea ţiteiului brut)	D.J. 226, KM 23, Navodari Tel. 0241-761600 Fax 0241-761605	Marea Neagra Prin Gura Buhaz	MTS, CBO5, CCOCr, Ntot, Ptot, NO2, NO3, NH4, Reziduu fix, SO4, CN, Deterg, SET, Prod petr.,H2S, Fe, Mn, Al,Cd, Cr tot, Ni, Pb, Hg P.P., titei/slpos , ape contaminate	**Litoralul Mării Negre**
3.	**SC ROMPETROL ENERGY SA** (energie termică si electrica)	Corp Administrativ: Orasul Navodari, Bdul Navodari, nr. 9A, ET.3 Tel.0241-768944 Fax 0241-694439	Marea Neagra si SE Rompetrol – Petromidia SA	MTS, Prod petr, temp., SET, Fenoli, H2S+S-, azot amoniacal	**Litoralul Mării Negre**
4.	**SC Midia Marine Terminal SRL** terminalul ONSHORE	Sediul social : Navodari, DJ 226, km 23, et. 3 Punct de lucru: Portul Midia, Danele 1-4, Navodari Tel:0241-506147 Fax: 0241-506654	**Marea Neagra**, Terminalul plutitor cu geamandura este amplasat la 8.5 km de tarm, intre izobata de 22m si 24.5 m la nord de senalul de acces in Portul Midia, in dreptul comunei Corbu	Titei	**Litoralul Marii Negre**
5.	**Santierul Naval Midia** (S.C. 2x1 Holding Cape Midia Shipyard S.A.) **Navodari** (reparatii navale)	Navodari – Port Midia, Constanta Tel : 0241-255633 Fax 0241-525844	Marea Neagra	Produse petroliere, Ni, Cd, Zn, Fe, MTS, CBO5, CCOCr, Azot tot, Fosfor tot, SET	**Litoralul Marii Negre**
6.	**Novifert SRL Navodari** Punct de lucru pentru incarcare/descarcar e ingrasaminte Chimice	Str. Principala nr.1 , Navodari, Pavilion administrativ, Judetul Constanta Tel/fax: 0241 -255.2401/ 61 8.640 e-mail: office@novifert.ro	Hm 1470 Marea Neagra, dana 9, Port Midia	Ingrasaminte chimice	**Litoralul Marii Negre**
7.	**C.N. „Administratia Porturilor Maritime"S.A. Port Midia**	Gara Maritima Incinta Port , C-ta Capitanie port Midia Tel: 0241-255557	Marea Neagra	Produs petrolier	**Litoralul Marii Negre**
8.	**SC OctogonGaz & Logistic SRL Navodari** Terminal GPL	b-dul Mamaia, nr.182, Constanta	Terminalul GPL se afla in Incinta Port Midia, Dana 9, loc Navodari	Gaz petrolier lichefiat	**Litoralul Marii Negre**

Nr. Crt.	Unitate potențial poluatoare	Adresa, telefon, fax, e-mail	Curs de apă, poziția hecto-metrică a zonei de impact	Poluanți potențiali	Foloințe de apă principale din aval care pot fi afectate
0	1	2	3	4	5
9.	**R.AJ.A. CONSTANTA S.E. CONSTANTA NORDCONSTANT** A-gospodarie comunala	Str. Calarasi nr.22-24 Tel: 0241-664046 Fax. 0241-662577	Marea Neagra Izobata de 15 m Zona Pescarie	MTS, CBO_5, CCOCr, Ntot, Ptot, NO_2, NO_3, NH4, Reziduu fix, Cl-, SO4, CN, fenoli, Deterg, SET, Prod petr.Sulfuri, Cd, Cr tot, Ni, Pb.	**Litoralul Marii Negre**
10.	**SC Canopus Star SRL Cta** Manipulare si depozitare cereale	Portul Cta-Dana „digul de nord" km1+100 Tel: 0728-061860	Marea Neagra (acvatoriu portuar-Dana „digul de nord" km 1+100)	Ape uzate menajere, grasimi, hidrocarburi	**acvatoriu portuar**
11.	**C.N. Administratia Porturilor Maritime SA Constanta**	Gara Maritima Incinta Port , C-ta Tel sef statie: 0241-603144 Responsabil mediu: 0241-601624	Marea Neagra (acvatoriu portuar-dana 78 statia de epurare si 5 ministatii in dana militara, dana 17-2 ev,dana 27, dana 90)	Ape uazate epurate de tip menajer , ape provenite de la nave si Oil Terminal	**acvatoriu portuar Litoralul Marii Negre**
12.	**S.C Oil Terminal S.A. Constanta** (depozit, descarcare de produse petroliere)	Str. Caraiman, nr. 2, Constanta	Marea Neagra Acvatoriul portuar prin statia de epurare APC Cta si Dana 69 – descarcarea de siguranta	Produse petroliere	**Marea Nreagra Acvatoriul portu ar**
13.	**S.C. OMV PETROM SA Zona de productie X Petromar S.A. Constanta**	Gara Maritima Incinta Port , dana nr.34, C-ta Tel 0241-583031 Fax 0241-694204	Marea Neagra	Hidrocarburi	**C.N.A.P.M.C - acvatoriu portuar Marea Neagra**
14.	**S.C. Convex S.A. Constanta**	Gara Maritima Incinta Port C-ta Tel :0241-611540 Fax 0241-619512	Marea Neagra	Minereu	**C.N.A.P.M.C – acvatoriu portuar Marea Neagra**
15.	**S.C. EUROPEAN METAL SERVICE S.A. (fost Mimetal) Constanta**	Dana 93-91, Incinta Port C-ta Tel :0241-639035 Fax 0241-639091	Marea Neagra	Minereu	**C.N.A.P.M.C – acvatoriu portuar Marea Neagra**
16.	**S.C. SANTIERUL NAVAL S.A. Constanta**	Incinta Port 1,C-ta Tel :0241-505278/505500 Fax 0241-611651	Marea Neagra Apele uzate menajere si tehnologice care necesita epurare ajung in reteaua APC Cta	Metale grele, vopsea, hidrocarburi	**C.N.A.P.M.C – acvatoriu portuar Marea Neagra**
17.	**Agigea Asphalt Terminal** (fostul SC SARGEANT MARINE SRL Constanta -fost Transbitum) Terminal de stocare si expediere bitum cald Agigea	Port Constanta Sud Agigea Incinta Port C-ta Tel :0241-583585 Fax 0241-583585	Marea Neagra	Bitum	**C.N.A.P.M.C – acvatoriu portuar Marea Neagra**

ANEXĂ LA
HCL NR. 303 / 2023

Nr. Crt.	Unitate potențial poluatoare	Adresa, telefon, fax, e-mail	Curs de apă, poziția hecto-metrică a zonei de impact	Poluanți potențiali	Folosințe de apă principale din aval care pot fi afectate
0	1	2	3	4	5
18.	**R.A.J.A.Constanta S.E.Constanta Sud** (unitate de gospodarie locala)	Str. Calarasi nr.22-24 Tel: 0241-664046 Tel.dispecerat S.E. C-ta Sud: 0241-588873 Fax. 0241-662577	Marea Neagra Ape uzate epurate in dana 86 Descarcarea de siguranta in dana 84 (pluvial)	MTS, CBO5, CCOCr, Ntot, Ptot, NO2, NO3, NH4, Reziduu fix, Cl-SO4, CN, fenoli,Deterg, SET, Prod petr.Sulfuri, Cd, Cr tot, Ni, Pb.	**C.N.A.P.M.C.-acvatoriu portuar Litoralul Marii Negre**

ANEXĂ LA
HCL NR. 303 / 2023

ANEXA 23 LA PLANUL DE ANALIZĂ ȘI ACOPERIRE A RISCURILOR

REȚEAUA DE GAZE

303 2023

Anexa 5.1

Harta Municipiului Constanța

HARTA

CU DISPOZITIVUL DE EVACUARE A POPULATIEI ÎN CAZ DE ACCIDENT MAJOR ÎN CARE SUNT IMPLICATE SUBSTANTE PERICULOASE ȘI ZONELE DE IMPACT STABILITE ÎN BAZA ANALIZEI DE RISC LA S.C. CHIMPEX S.A.

TIPUL SUBSTANTEI PERICULOASE: AZOTAT DE AMONIU

TIPUL DE PERICOL: INCENDII- EXPLOZII

CONSTANTA

N

DIRECȚII PREDOMINANTE VÂNT: NORD, NORD-EST, EST

SPRE LOCAȚIILE STABILITE PENTRU CAZARE:
-ÎN TIMPUL SEZONULUI ESTIVAL LA CĂMINE ȘI SĂLI DE SPORT ALE UNITĂȚILOR DE ÎNVĂȚĂMÂNT;
-ÎN EXTRASEZON LA HOTELURI DIN STAȚIUNEA MAMAIA

PUNCT DE PRIMIRE REPARTIE PALATUL COPIILOR

CENTRUL DE CONDUCERE SI COORDONARE A EVACUĂRII PRIMARIE

CENTRUL DE COMANDĂ DE LA DISTANȚĂ SIRENE ELECTRONICE

LEGENDĂ

ZONA DE EVACUARE

PUNCTE DE ADUNARE

1.P.A.NR.1-LICEUL TEORETIC LUCIAN BLAGA
2.P.A.NR.2-ȘCOALA GIMNAZIALĂ NR.37
3.P.A.NR.3-LICEUL TEHNOLOGIC C.A.ROSETTI
4.P.A.NR.4-LICEUL TEORETIC OVIDIUS
5.P.A.NR.5-LICEUL TEORETIC TRAIAN
6.P.A.NR.6-COLEGIUL NAȚIONAL M.EMINESCU

PUNCT DE PRIMIRE REPARTIȚIE

SIRENE DE ALARMARE

SIRENA MOBILĂ

ZONE DE AUDIBILIATE SIRENE

LOCAȚIE SURSĂ DE RISC

ITINERAR DE DEPLASARE
DE BAZĂ
DE REZERVĂ

PUNCT DE ADUNARE NR.4

PUNCT DE ADUNARE NR.5

PUNCT DE ADUNARE NR.3

PUNCT DE ADUNARE NR.2

PUNCT DE ADUNARE NR.1

ZONA CU CU PRAG DE MORTALITATE Raza-650 m

ZONA CU LEZIUNI IREVERSIBILE Raza-990 m

ZONA CU MORTALITATE RIDICATĂ Raza-440 m

ZONA CU LEZIUNI REVERSIBILE Raza-1870 m

S.C. CHIMPEX S.A. MAGAZII 60/1/2/3/4

DETONAREA UNEI CANTITĂTI DE 5000 t AZOTAT DE AMONIU DIN MAGAZIILE 1-4/60

ZONE DE IMPACT:

-ZONA - MORTALITATE RIDICATĂ
Raza- 440 m;

-ZONA - PRAG DE MORTALITATE
Raza - 650 m;

-ZONA - LEZIUNI IREVERSIBILE
Raza- 990 m;

Raza-1870 m.

MIJLOACE DE ALARMARE PUBLICĂ
1.SIRENĂ ELECTRONICĂ-LICEUL TEORETIC LUCIAN BLAGA
2.SIRENĂ ELECTRONICĂ-ȘCOALA NR.17 LMINULESCU
3.SIRENĂ ELECTRONICĂ-BD.A.VLAICU, NR.41,BL.PCI
4.SIRENĂ ELECTRONICĂ-CENTRU DE SCAFANDRI
5.SIRENĂ ELECTRONICĂ -GARĂ CFR
6.SIRENĂ ELECTRONICĂ-PRIMĂRIE
7.SIRENĂ ELECTRONICĂ MOBILĂ

303 2023

Anexa 5.2

Harta Municipiului Constanța

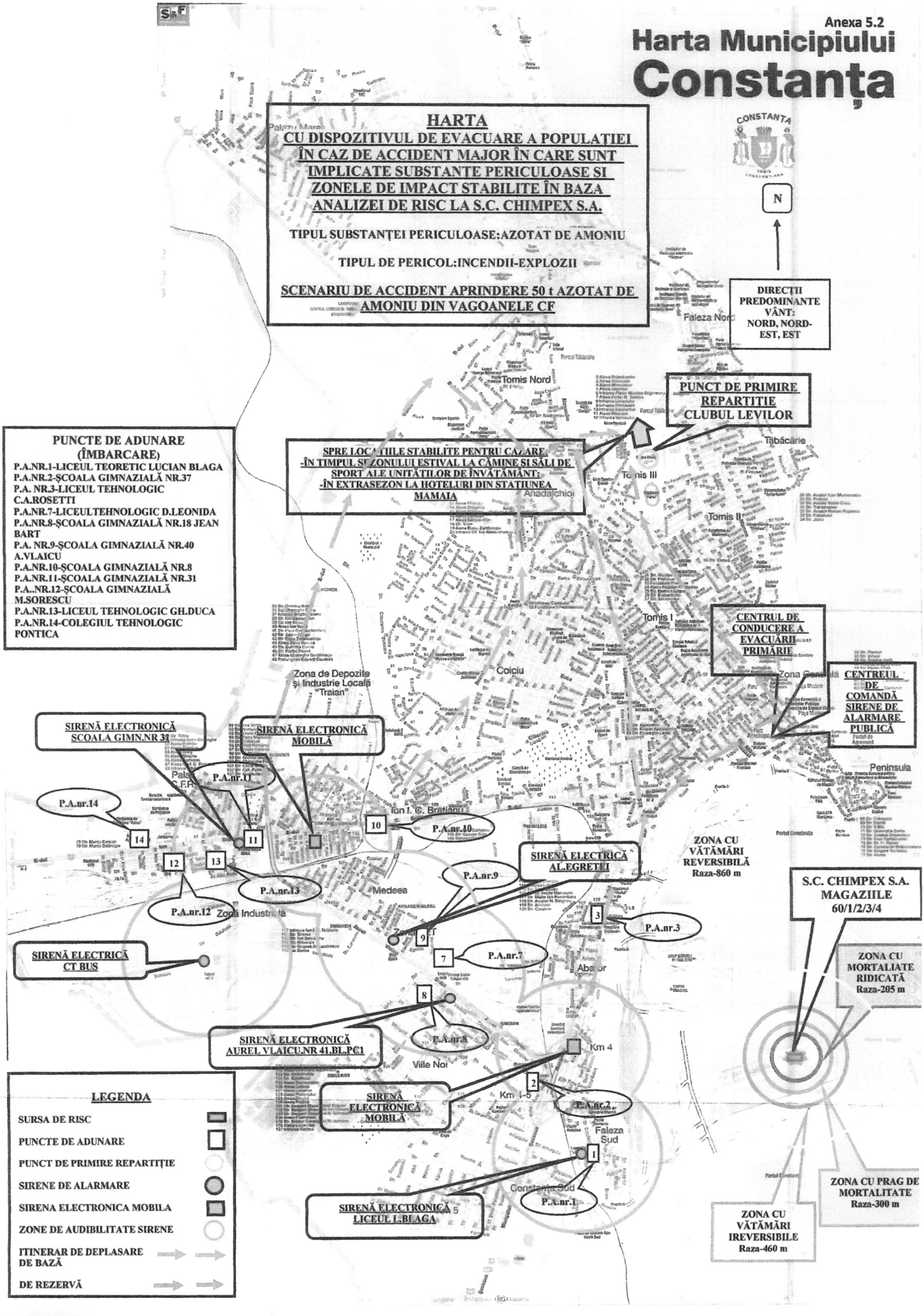

ANEXĂ LA
HCL NR. 303 / 2023

ANEXA 24 LA PLANUL DE ANALIZĂ ȘI ACOPERIRE A RISCURILOR

EXERCIȚII ȘI APLICAȚII

Planificarea pregatirii în domeniul situatiilor de urgență prin antrenamente, exercitii și concursuri de specialitate

Nr. crt.	TIPUL/PERIODICITATEA	LOCALITATEA/ OPERATOR ECONOMIC	DATA	TEMA	CINE CONDUCE
0	1	2	3	4	5
I.Antrenamente de specialitate					
1	**Exerciții de avertizare/alarmare/evacuare/ adăpostire/prim-ajutor**	Exercițiile se vor desfășura la toți operatorii economici clasificați SEVESO, instituțiile publice, unitățile sanitare, instituțiile de învățământ cu ocazia controalelor de fond, tematice și inopinate			I.S.U.J.
II.Exerciții					
2	**De alarmare publică**	Municipiul Constanța	aprilie	Exercițiu de alarmare publică în urma unui incendiu la un depozit de produse petroliere	Inspectoratul pentru Situații de Urgență "Dobrogea" al Județului Constanța
		Municipiul Constanța	septembrie	Exercițiu de alarmare publică în caz de cutremur	Inspectoratul pentru Situații de Urgență "Dobrogea" al Județului Constanța

ANEXĂ LA HCL NR. 303 / 2023

Nr. crt.	TIPUL/PERIODICITATEA	LOCALITATEA/ OPERATOR ECONOMIC	DATA	TEMA	CINE CONDUCE
0	1	2	3	4	5
3	**Cu deținătorii de surse potențiale de risc nuclear, chimic și biologic**	Municipiul Constanța Școala gimnazială nr. 37	octombrie	Exercițiu de intervenție ca urmare a unui accident chimic	C.L.S.U.Constanța Șeful centrului operativ Șeful biroului apărare civilă, sănătate și securitate în muncă și situații de urgență în colaborare cu I.S.U., I.S.J., Chimpex SA
4	**Alte exerciții, conform naturii și frecvenței tipurilor de risc manifestate**	Municipiul Constanța Școala gimnazială nr. 28 "Dan Barbilian"	octombrie	Exercițiu de evacuare ca urmare a producerii unui cutremur	C.L.S.U.Constanța Șeful centrului operativ Șeful biroului apărare civilă, sănătate și securitate în muncă și situații de urgență în colaborare cu I.S.U., I.S.J.
		Primăria Municipiului Constanța Sediul Ștefan Mihăileanu nr. 10	mai	Exercițiu de intervenție pentru stingerea unui incendiu	Șeful biroului apărare civilă, sănătate și securitate în muncă și situații de urgență

Nr. crt.	TIPUL/PERIODICITATEA	LOCALITATEA/ OPERATOR ECONOMIC	DATA	TEMA	CINE CONDUCE
0	1	2	3	4	5
					în colaborare cu I.S.U.J.
		Primăria Municipiului Constanța Sediul Str. George Enescu, nr. 4	iulie	Exercițiu de intervenție pentru stingerea unui incendiu	Șeful biroului apărare civilă, sănătate și securitate în muncă și situații de urgență în colaborare cu I.S.U.J.

ANEXĂ LA HCL NR. 303/2024

ANEXĂ LA
HCL NR. 305 /223

ANEXA 25 LA PLANUL DE ANALIZĂ ȘI ACOPERIRE A RISCURILOR

MĂSURI DE EVITARE A MANIFESTĂRII RISCURILOR, DE REDUCERE A FRECVENȚEI DE PRODUCERE, LIMITARE A CONSECINȚELOR ACESTORA PE TIPURI DE RISCURI

ANEXĂ LA
HCL NR. 303 /2023

MĂSURI DE EVITARE A MANIFESTĂRII RISCURILOR, DE REDUCERE A FRECVENȚEI DE PRODUCERE, LIMITARE A CONSECINȚELOR ACESTORA, PE TIPURI DE RISCURI

CUTREMUR

-caracterisitici generale: mișcare vibratorie generată de undele seismice care poate genera prăbușiri de teren, replici seismice, tsunami, lichefieri ale terenului și alunecări de teren;

-predictibilitate: se pot realiza prognoze pe termen lung și mediu cu o mare probabilitate de reușită. Pe termen scurt prognozele au o probabilitate de reușită redusă. Predictibilitatea se bazează pe monitorizarea activității seismice, istoricul acesteia și observații în teren;

-factori de vulnerabilitate: construirea în zone cu risc seismic ridicat, clădiri cu structuri de rezistență antiseismică neadcvate (defecte de proiectare sau executare), densitate mare de locuințe și populație pe suprafețe reduse, informarea redusă despre cutremure;

-efecte:

- distrugeri materiale (distrugerea sau avarierea unor clădiri sau a altor tipuri de infrastructură, incendii, accidente hidrotehnice, alunecări de teren etc.);
- pierderi umane (procent mai ridicat mai ales în zonele dens populate sau pentru clădirile prost conformate antiseismic);
- sănătate publică (număr ridicat de persoane ce necesită intervenții chirurgicale, contaminarea apei potabile și probleme de asigurare a condițiilor sanitare minime de supraviețuire);

-măsuri de reducere a riscului:

- proiectarea și executarea lucrărilor de investiții conform normelor de zonare seismică;
- executarea expertizelor tehnice și consolidărilor clădirilor care prezintă pericol de stabilitate;
- informarea, pregătirea și antrenarea populației privind normele de comportament în caz de cutremur;
- întocmirea planurilor de protecție și intervenție;
- asigurarea locuințelor, bunurilor, persoanelor.

-măsuri de pregătire specifice:

- înștiințarea populației, întocmirea și exersarea măsurilor cuprinse în planurile de protecție și intervenție;

-măsuri post-dezastru:

- evaluarea distrugerilor și pierderilor, căutare-salvare, asistență medicală de urgență, reabilitarea facilităților economice și sociale afectate, distribuirea de ajutoare;

-instrumente de evaluare a impactului:

- scările de evaluare a efectelor generate de cutremur (Mercalli, MSK, japoneză, etc)

ALUNECĂRI DE TEREN

-caracteristici generale:

- prezintă mai multe forme de manifestare sau pot apare ca efecte secundare ale altor tipuri de dezastre (cutremur, fenomene meteo periculoase, erupții vulcanice, etc.), fiind considerat cel mai răspândit fenomen geologic;

-predictibilitate:

- după frecvența de apariție, extinderea fenomenului și consecințele generate de acesta, pot fi estimate zonele de risc, prin studiul zonei geografice;

-factori de vulnerabilitate:

- clădiri construite pe versanți, drumuri și linii de comunicații în zone predispuse, clădiri cu fundații slabe, conducte aeriene sau îngropate, defrișări masive;

-efecte:

- distrugeri materiale, blocarea drumurilor, distrugerea linilor de comunicații sau a cursurilor de apă, reducerea producției agricole sau forestiere, pierderi umane;

-măsuri de reducere a riscului:

- efectuarea studiilor de fezabilitate și a consolidărilor ce se impun în zona costieră, în special în zona poarta 1-poarta 6 port;
- informarea, pregătirea și antrenarea populației privind normele de comportament în cazul alunecărilor de teren;
- întocmirea planurilor de protecție și intervenție;
- asigurarea locuințelor, bunurilor, persoanelor.

-măsuri de pregătire specifice:

- educarea comunității posibil a fi afectate, realizarea unui sistem de înștiințare și evacuare;

-măsuri post-dezastru:

- căutare-salvare, asistență medicală, adăpostirea de urgență a persoanelor sinistrate;

-instrumente de evaluare a impactului:

- echipe de experți.

INUNDAȚII

-caracteristici generale:

- cantitate de precipitații, viteza de deplasare a viiturii, înălțimea, durata și frecvența;

-predictibilitate:

- prognoze meteo pe termen lung, mediu și scurt;

-factori de vulnerabilitate:

- clădiri construite în zona inundabilă, lipsa sistemului de avertizare a populației, capacitatea redusă de absorbție a solului, clădiri și fundații cu capacitate de rezistență slabă, stocuri de alimente neprotejate;

-efecte:

distrugeri materiale, pierderi umane, contaminarea surselor de apă;

-măsuri de reducere a riscului:

- completarea sistemului de canalizare a municipiului și executarea lucrărilor pe străzile care nu dispun de acest sistem;
- interzicerea executării construcțiilor în zonele inundabile;
- informarea, pregătirea și antrenarea populației privind normele de comportament în caz de inundații;
- întocmirea planurilor de protecție și intervenție;
- asigurarea locuințelor, bunurilor, persoanelor.

-măsuri de pregătire specifice:

ANEXĂ LA
HCL NR. 303 / 2023

- sisteme de alarmare, educarea și participarea comunității, planificarea lucrărilor de apărare ;

-măsuri post dezastru:

- evaluarea efectelor dezastrului, căutare-salvare, asistență medicală, aprovizionarea pe termen scurt cu apă și alimente, purificarea apei și adăpostire temporară;

-instrumente de evaluare a impactului:

- monitorizarea efectelor.

ACCIDENT CHIMIC ȘI INDUSTRIAL

-cauza fenomenului:

- greșeli de exploatare a instalațiilor, nerespectarea regulilor de depozitare, manipulare și transport, accidente pe căile de comunicații, etc;

-predictibilitatea:

- sisteme de monitorizare;

-factori de vulnerabilitate:

- lipsa sistemului de avertizare și alarmare, neinstruirea populației posibil a fi afectată, necunoașterea și nerespectarea legislației în domeniu, neasigurarea mijloacelor de protecție;

-efecte:

- *distrugeri ale instalațiilor și structurilor industriale, generarea unor incendii în* masă, contaminatea apei, terenului și aerului, morți răniți, etc;

-măsuri de reducere a riscului:

- executarea controalelor de prevenire de catre autoritătile responsabile privind respectarea reglementărilor legale;
- întocmirea planurilor de protecție și intervenție;
- asigurarea aparaturii de monitorizare, supraveghere și alarmare;
- instruirea populației privind regulile de comportare;
- asigurarea mijloacelor individuale de protecție.

-măsuri de pregătire specifice:

- identificarea materialelor periculoase, stabilirea zonelor de risc, elaborarea și testarea planurilor de protecție și intervenție, etc;

-măsuri post-dezastru:

- evacuarea din zona de risc, căutare-salvare, decontaminarea zonei afectate și a personalului, măsuri de prim ajutor, etc.;

-instrumente de evaluare a impactului:

- sisteme de monotorizare;

POLUAREA MEDIULUI

-cauza fenomenului:

- poluarea aerului, poluare marină, poluarea apei potabile, creșterea globală a temperaturii, distrugerea stratului de ozon;

-predictibilitate:

- poluarea este considerată și raportată la consumul pe cap de locuitor;

-factori de vulnerabilitate:

- industrializarea și lipsa legilor în domeniu, lipsa resurselor pentru contracararea fenomenului;

-efecte:

- distrugerea recoltelor agricole, pădurilor și sistemului acvifer, distrugeri materiale, înrăutățirea stării de sănătate a populației, creșterea temperaturii;

-măsuri de reducere a riscului:

- stabilirea unor standarde de calitate a mediului, promovarea de politici pentru promovarea și protecția surselor de apă, controlul producerii de aerosol și produselor de freon, etc;

-măsuri de pregătire specifice:

- elaborarea planului de protecție și siguranța a mediului, includerea problemelor de mediu în programele de dezvoltare;

-instrumente de evaluare a impactului:

- sisteme de supraveghere terestră și aeriană a solului și apei, evoluția climei, etc.

SECETA

-cauza fenomenului:

- deficit fluvoimetric, degradarea solului, creșterea temperaturii apei mărilor și oceanelor, creșterea concentrației de dioxid de carbon în atmosferă;

-caracteristici generale:

- dezastru cu efect temporar, mai ales asupra agriculturii;

-predictibilitate:

- perioadele de precipitații reduse sunt normale pentru toate sistemele climatice. Prognozele meteorologice fac posibilă avertizarea timpurie asupra posibilităților de producere a fenomenului.

-factori de vulnerabilitate:

- stabilirea de habitate în zonele aride, lipsa unor resurse de alimentare cu apă, etc.

-efecte:

- scăderea producției agricole, creșterea prețurilor, creșterea ratei inflației, criza energetică, îmbolnăviri, etc.

-măsuri de reducere a riscului:

- sistem de monitorizare și înștiințare imediată;

-măsuri de pregătire specifice:

- planuri de apărare;

-măsuri post-dezastru:

- distribuirea centralizată a hranei, menținerea stabilității prețurilor, asigurarea rezervelor de alimente la nivel curent, asigurarea cu apă, etc;

-instrumente de evaluare a impactului:

- monitorizarea situației meteorologice și hidrologice, nutriționale și economico-sociale.

EPIDEMII

-cauza fenomenului:

- condiții sanitare precare, sărăcie, contaminarea apei și alimentelor, etc;

-caracteristici generale:

- posibilitate ridicată de răspândire, existența unor dezechilibre economice și sociale, lipsa personalului specializat, etc.

-predictibilitatea:

- studiile și rapoartele epidemiologice pot crește capacitatea de diagnoză și prognoză, inclusiv la bolile cu perioade mari de incubație, etc.

-factori de vulnerabilitate:

ANEXĂ LA
HCL NR. 303/2023

- lipsa de imunizare la boli, nutriție deficitară, apa potabilă de slabă calitate, etc.

-efecte:

- bolnavi și morți, pierderi economice, panică, etc;

-măsuri de reducere a riscului:

- monitorizarea stării factorului de risc medical de urgență;
- elaboraea planului de protecție cu alocarea resurselor necesare;
- instruirea populației privind modul de comportare.

-măsuri de pregătire specifice:

- verificare și confirmare diagnostice, identificarea cazurilor, găsirea surselor epidemice, controlul evoluției cazurilor, etc;

-măsuri post dezastru:

- organizarea serviciului medical de urgență, ajutor medical.

-instrumente de evaluare a impactului:

- supraveghere epidemiologică, evaluarea periodică a eficienței serviciului medical de urgență.

EPIZOOTII

-carcaterisitici generale:

- se datorează unei combinații de mai mulți factori cum ar fi temperatura, introducerea de noi soiuri de animale, folosirea de pesticide, calitatea apei și *migrarea animalelor și păsărilor.*

-predictibilitatea:

- sisteme de examinare periodică;

-factori de vulnerabilitate:

- numărul mare și variat de animale, lipsa de control asupra importurilor etc;

-efecte:

- îmbolnăvirea în proporții de masă la nivelul comunității, foametea etc;

-măsuri de pregătire specifice:

- monitorizarea stării factorului de risc medical de urgență;
- elaborarea planului de protecție cu alocarea resurselor necesare;
- instruirea populației privind modul de comportare.

-instrumente de evaluare a impactului:

- evaluarea prin testare a incidenței și severității infecției.

ANEXĂ LA
HCL NR. 309/2023

ANEXA 26 LA PLANUL DE ANALIZĂ ȘI ACOPERIRE A RISCURILOR

EXTRASE DIN PLANURI DE INTERVENȚIE SPECIFICE PROTECȚIEI CIVILE

PLANUL DE PROTECŢIE ŞI INTERVENŢIE PENTRU GESTIONAREA SITUAŢIILOR DE URGENŢĂ GENERATE DE CUTREMUR
(EXTRAS)

Planul de apărare este documentul pe baza căruia se realizează măsurile şi acţiunile tehnice şi organizatorice preventive şi de gestionare a situaţiei de urgenţă produse de seisme şi/sau alunecări sau prăbuşiri de teren

ANEXĂ LA
HCL NR. 303 / 2023

MĂSURI ŞI MIJLOACE
PENTRU APĂRAREA ÎMPOTRIVA SEISMELOR

CATEGORIA ACŢIUNII	Nr. crt.	Acţiunile care se desfaşoară	ETAPE				RESPONSABILITĂŢI
			Pre dezastru	In timpul	Post dezastru	Pe termen lung	
1	2	3	4	5	6	7	8
PREVENIRE	1	Urmărirea **evitării** efectelor distructive ale seismelor şi a aparitiei unor dezastre complementare prin : ➢ analiza amplasamentelor şi a condiţiilor existente; ➢ analiza solicitărilor de amplasament; ➢ restricţii asupra activităţilor în zonele de risc; ➢ interdicţii pentru noi amplasamente.	X X X X				- Direcţia generală urbanism şi patrimoniu; - Serviciile specializate ale Primăriei ; - Instituţii teritoriale abilitate.
	2	Urmărirea realizării unor măsuri şi acţiuni de **minimizare** a vulnerabilităţii zonelor de risc: ➢ respectarea normativelor şi a condiţiilor de proiectare, construcţie, funcţionare şi exploatare; ➢ realizarea unor măsuri şi acţiuni tehnico-organizatorice suplimentare la amplasamente şi obiective din zona de risc pentru diminuarea şi eliminarea vulnerabilităţii.	X X				- Direcţia general urbanism şi patrimoniu; - Serviciile specializate ale Primăriei ; - Instituţii teritoriale abilitate; - Agenţii economici; - Populaţia.
	3	Urmărirea realizării unor măsuri şi acţiuni de **corecţie** a caracteristicilor şi condiţiile de funcţionare-exploatare în vederea diminuării şi eliminării vulnerabilităţii: ➢ consolidări şi refaceri; ➢ reutilare-retehnologizare; ➢ investiţii noi în locul celor vulnerabile care nu se mai pot corecta; ➢ refaceri-amenajări ale unor condiţii de mediu : liziere, împăduriri, drenaje, împiedicarea eroziunii etc.	X X X X				

	4	**Organizarea** (crearea) structurilor organizatorice ale **S**istemului de **P**rotecţie-**I**ntervenţie **Î**mpotriva **S**eismelor şi **A**lunecărilor de **T**eren : ➢ Stabilirea structurilor organizatorice necesare **S**istemului de **P**rotecţie-**I**ntervenţie : conducere, formaţii, alte organisme;	X				- Preşedintele Comitetului Local pentru Situaţii de Urgenţă; - Vice-presedintele CLSU; - Comitetul local pentru Situaţii de Urgenţă.

PREVENIRE		➢ Identificarea stucturilor organizatorice existente, aparţinând altor organisme şi includerea lor în **S**istemul de **P**rotecţie-**I**ntervenţie; ➢ Încadrarea cu personal a structurilor organizatorice ale Sistemului de Protecţie-Intervenţie	X X				
	5	**Asigurarea resurselor** materiale şi financiare necesare Sistemului de Protecţie-Intervenţie. ➢ Stabilirea necesarului de resurse materiale şi financiare; ➢ Elaborarea normelor de dotare (înzestrare); ➢ Stabilirea căilor şi modalităţilor de asigurare a resurselor; ➢ Planificarea resurselor materiale şi financiare, necesare Sistemului de Protecţie-Intervenţie	 X X X X				Primarul; - Consiliul local; - Comitetul local pentru Situaţii de Urgenţă.
	6	**Planificarea** acţiunilor de protecţie-intervenţie ➢ Identificarea acţiunilor de protecţie-intervenţie care trebuie realizate pentru seisme, pe etape ; ➢ Elaborarea concepţiei de desfăşurare a acţiunilor de protecţie-intervenţie; ➢ Elaborarea planului de protecţie-intervenţie împotriva seismelor; ➢ Elaborarea Planului de Evacuare-Realocare; ➢ Actualizări, revizii.	 X X X X X				- Comitetul Local pentru Situaţii de Urgenţă;
	7	Stabilirea **regulilor de comportare** pentru realizarea acţiunilor de protecţie-intervenţie împotriva seismelor, pe etape : ➢ Stabilirea domeniului şi scopului acestor reguli; ➢ Elaborarea regulilor de comportare; ➢ Stabilirea unor limite şi valori de referinţă pentru risc şi vulnerabilitate.	 X X X				- Comitetul Local pentru Situaţii de Urgenţă;

ANEXĂ LA HCL NR. 303/2022

	8	Asigurarea **instruirii-pregătirii** personalului din Sistemul de Protecţie Intervenţie şi a populaţiei: ➢ Stabilirea categoriilor de organisme şi persoane care trebuie instruite şi pregătite; ➢ Stabilirea formelor de instruire-pregătire; ➢ Elaborarea Planului de **Instruire-Pregătire**; ➢ Asigurarea resurselor necesare instruirii-pregătirii. ➢ Desfăşurarea instruirii-pregătirii.	X X X X X				- Preşedintele CLSU - Vice-preşedintii CLSU; - CLSU; - Agenţii economici.

PROTECȚIE	1	Asigurarea **înştiinţării, alarmării** şi **informării** : ➢ Pregătirea mijloacelor de înștiințare, alarmare, informare; ➢ Menţinerea în stare de operativitate a sistemului de înștiințare, alarmare şi informare; ➢ Executarea acţiunilor de înștiințare, alarmare şi informare.	X **X** X	X	X X	X **X**	- Preşedintele Comitetului Local pentru Situaţii de Urgenţă; - Vice-preşedintii CLSU; - CLSU;
	2	Asigurarea **protecţiei individuale şi familiale:** ➢ Urmărirea realizării măsurilor şi acţiunilor de pregătire a locuinţei şi gospodăriei; ➢ Neutralizarea operativităţii măsurilor de protecţie; ➢ Aplicarea măsurilor şi a acţiunilor de protecţie individuală şi familială.	X X	X	X	X X	- CLSU; - Populaţia - Agenţii economici.
	3	Urmărirea asigurării **măsurilor de protecţie colectivă (de grup):** ➢ Stabilirea măsurilor şi acţiunilor de protecţie colectivă (de grup), în special în cazul alunecărilor de teren şi al altor dezastre complementare; ➢ Urmărirea asigurării realizării măsurilor şi al acţiunilor de protecţie colectivă (de grup); ➢ Aplicarea măsurilor de protecţie colectivă (de grup).	X X	X	X	X X	- CLSU; - Populaţia - Agenţii economici.
	4	Urmărirea asigurării acţiunilor de protecţie a oamenilor, animalelor, bunurilor şi valorilor materiale prin **evacuare-relocare.** ➢ Asigurarea condițiilor și resurselor necesare evacuării și / sau relocării, conf. Prevederilor Planului de Evacuare-Relocare; ➢ Desfășurarea acțiunilor de evacuare-relocare.	X	X	X	X	- Preşedintele CLSU; - Centrul de Conducere şi Coordonare a Evacuării.
	5	Urmărirea asigurării acțiunilor și măsurilor de **profilaxie** în zona de risc, în vederea împiedicării și declanșării unor epidemii și/sau epzootii: ➢ Stabilirea măsurilor și ansamblurilor de profilaxie specifice; ➢ Asigurarea condițiilor pentru desfășurarea măsurilor profilactice; ➢ Realizarea acțiunilor de profilaxie.	X X X	X	X	X	- Autoritatea de Sănătate Publică; - Inspecţia Sanitară de Stat; - Direcţia Sanitară-Veterinară şi pentru Siguranţa Alimentelor

ANEXĂ LA
HCL NR. 303/2022

	6	Asigurarea **asistenței medicale** și a **asistenței medicale de urgență**, a **asistenței psihologice** în zona de risc: ➢ Stabilirea concepției și a structurilor organizatorice de asigurare a acestor acțiuni; ➢ Menținerea în stare de operativitate a sistemului de asigurare a asistenței medicale de urgență și a asistenței psihologice; ➢ Desfășurarea acțiunilor de asistență medicală de urgență și psihologică.	X X		X	X	- Direcţia de Sănătate Publică; - Crucea Roşie-Filiala Constanţa

PROTECȚIE	7	Asigurarea supravegherii și controlului **situației de pericol și urgență în zona de risc:** ➢ Asigurarea funcționării permanente a sistemului de supraveghere și control seismic, al condițiilor și factorilor de mediu, în zona de risc; ➢ Desfășurarea acțiunilor de supraveghere și control.	X X	X	X X	X X	- CLSU prin membrii de specialitate; - Agenții economici.
	8	Asigurarea acțiunilor de **cercetare-căutare:** măsurilor și acțiunilor de protecție colectivă (de grup) ➢ Elaborarea concepției de desfășurare a acțiunilor de cercetare-căutare de către formațiile organizate în acest scop; ➢ Asigurarea resurselor și a menținerii în stare de operativitate a acestor formații; ➢ Desfășurarea acțiunilor de cercetare-căutare.	X X	X	X	X X	- CLSU;
	9	Urmărirea realizării **măsurilor de protecție pentru animale** și **bunurile din gospodărire:** ➢ Stabilirea măsurilor de protecție pentru animale, bunuri și valori materiale; ➢ Urmărirea asigurării realizării măsurilor de protecție a animalelor și bunurilor materiale; ➢ Asigurarea măsurilor de protecție a animalelor și bunurilor materiale.	X X	X	X	X	- Direcția Agricolă ; - Direcția Sanitară-Veterinară și pentru Siguranța Alimentelor; - Agenții economici; - Populația.
	10	Urmărirea realizării unor acțiuni de **restricții** și **interdicții** necesare în zonele de risc și de distrugeri: ➢ Stabilirea domeniului restricțiilor și al interdicțiilor; ➢ Stabilirea unor limite și niveluri de referință pentru instalarea-ridicarea restricțiilor și interdicțiilor; ➢ Realizarea acțiunilor de restricții și interdicții.	X X	X	X	X	- CLSU;
	11	Urmărirea respectării unor **reguli de comportare** specifice în zonele de risc și de distrugeri: ➢ Elaborarea regulilor de comportare; ➢ Urmărirea realizării unor măsuri din ansamblul regulilor de comportare; ➢ Aplicarea regulilor de comportare.	X X X	X	X	X	- Comitetul Local pentru Situații de Urgență;

ANEXĂ LA HCL NR. 303/2022

INTERVENȚIE	1	**Activitatea** Comitetul pentru Situații de Urgență, Centrului de Conducere a formațiilor de intervenție la **mișcarea seismică**: ➢ Activitatea se realizează fără înștiințare prin inițiativa proprie : prezentarea la C.S.U.. și activarea acțiunilor.		X	X		- Comitetul pentru situații de urgență
	2 2.1 2.2 2.3 2.4	**În cazul alunecărilor de teren și al unor dezastre complementare** mișcărilor seismice : ➢ Primirea informațiilor despre producerea alunecărilor de teren; ➢ Notificarea informației către CJSU ➢ Înștiințarea CJSU, formațiilor și agenților economici interesati; ➢ Alarmarea publică.		X X X X	X X	X	-Comitetul pentru situații de urgență
	3 3.1 3.2 3.3 3.4 3.5	**Organizarea intervenției**: ➢ Culegerea de date despre seism; ➢ Analiza situației create și decizii preliminare pentru : ➢ desfășurarea acțiunilor de supraveghere, control, cercetare; ➢ aplicarea măsurilor de protecție, a restricțiilor și interdicțiilor. ➢ Evaluarea urmărilor dezastrului, necesarului de formații; ➢ Repartiția misiunilor (acțiunilor); ➢ Hotărârea pentru intervenție; ➢ Organizarea cooperării; ➢ Transmiterea dispozițiilor (ordinelor) de intervenție.		X	X X X X X X X X	X X	- Comitetul pentru situații de urgență - Formațiile de specialitate; - Agenții economici; - Populația.

	4	**Desfășurarea intervenției**, prin executarea acțiunilor planificate în etapa pre-dezastru :					
	4.01	➢ Cercetare-căutare;		X	X		
	4.02	➢ Supraveghere și control;		X	X	X	
	4.03	➢ Protecțe (conform acțiunilor de la nr. crt. 2-11);		X	X	X	
	4.04	➢ Deblocare-salvare : oameni, animale și bunuri materiale;			X		
	4.05	➢ Limitare-refacere avarii, sprijiniri;			X		- Comitetul pentru situații de urgență ;
	4.06	➢ Prim-ajutor și asistență medicală de urgență;			X		- Formațiile de specialitate;
	4.07	➢ Evacuare;		X	X		- Agenții economici;
	4.08	➢ Relocare;				X	- Populația.
	4.09	➢ Restricții de circulație și consum;		X	X	X	
	4.10	➢ Pază. Ordine. Îndrumarea circulației;		X	X	X	
	4.11	➢ Prevenire. Stingerea incendiilor;		X	X	X	
	4.12	➢ Scoaterea și înhumarea cadavrelor;			X	X	
	4.13	➢ Asigurarea sinistraților;			X	X	

ANEXĂ LA
HCL NR. 303/2023

	4.14 4.15 4.16 4.17	➢ Neutralizare. Decontaminare; ➢ Demolare. Curățire; ➢ Consolidări; ➢ Refaceri. Reabilitări.			X	X X X X	
	5	Asigurarea realizării repartiției daunelor și compensațiilor către cei afectați de dezastru.				X	
	6	Restabilirea capacității de acțiune a Sistemului de Protecție-Intervenție.				X	

SINOPTICUL
CU PRINCIPALELE ACTIVITĂȚI ÎN CAZ DE SEISME

Nr. Crt.	ACTIVITĂȚI DE REALIZAT	PLANIFICAREA ORARĂ									Cine realizează	Cu cine colaborează	Documente ce se aplică
		1	2	3	4	6	10	12	20	24			
1	Primirea înștiințării despre producerea dezastrului (de la dispecerate, ofițerii de serviciu, organele locale sau din alte surse) și măsurile luate de înștiințare și alarmare a zonei (obiectivului)	X									-personalul de permanență -echipele de alarmare	-Poliție	Schema organizării înștiințării și alarmării
2	Raportarea imediată a datei, orei, locului și primelor concluzii despre dezastrul respectiv la Președintele CLSU	X									-personalul de permanență	-	
3	Înștiințarea Comitetului Județean pentru Situații de Urgență	X											
4	Executarea înștiințării și alarmării suplimentare a populației despre producerea dezastrului	X									-personalul de permanență -echipele de alarmare	-	

5	Executarea cercetării la fața locului de către echipele de cercetare și raportarea primelor date despre urmările dezastrului	X	X	X	X						-echipe de cercetare; -conducerea agenților economici	-formațiunile de Pompieri -Crucea Roșie	Planul de protecție și intervenție în caz de seisme
6	Deplasarea forțelor și mijloacelor de intervenție la locul producerii dezastrului	X									-formațiunile de intervenție pentru situații de urgență		
7	Urmărirea aplicării măsurilor de restricție, paza și apărarea bunurilor din zona de acțiune	X	X	X	X	X	X	X	X	X	-Poliția Inspectoratul de Jandarmi Județean; -Direcția Județeană de pază.	-	
8	Urmărirea respectării regulilor de comportare, de combatere a zvonurilor în zona afectată	X	X	X	X	X	X	X	X	X			
9	Acordarea primului ajutor medical, transportul și spitalizarea răniților	X	X	X	X	X	X	X	X	X	-Rețeaua sanitară și de Cruce Roșie	-Inspectoratele pentru Situații de Urgență Județene; -Poliția	

ANEXĂ LA HCL NR. 303 /2023

Nr. Crt.	ACTIVITĂȚI DE EXECUTAT	PLANIFICAREA ORARĂ									Cine execută	Cu cine colaborează	Documente ce se aplică
		1	2	3	4	6	10	12	20	24			
10	Asigurarea limitării extinderii incendiilor (inundațiilor, scăpărilor de gaze, infiltrații de gaze) prin măsuri de intervenție	X	X	X							-Subunitățile și formațiunile stabilite în plan	-Instituțiile de specialitate din zonă	Planul de protectie si interventie in caz de seisme
11	Scoaterea populației și a bunurilor materiale din locurile periculoase și asigurarea evacuării în locuri sau localități dinainte stabilite	X	X	X	X						-Instituțiile, forțele și mijloacele stabilite în plan	Conform planului de evacuare	
12	Alarmarea forțelor de intervenție de la agenții economici care intervin în cadrul cooperării la dezastru. Asigurarea afluirii acestora în zonele afectate	X									-Comitetul Local pentru Situații de Urgență	-Poliția	
13	Organizarea acțiunilor în zona distrusă și asigurarea cu mijloace de legătură, mijloace de transport, materiale, hrană, echipament de protecție și materiale de intervenție	X	X	X							-Comitetul Local pentru Situații de Urgență	-Inspectoratele pentru Situații de Urgență; -Poliție; -Autoritatea de Sănătate Publică; -Alte instituții de specialitate	
14	Constituirea unei grupe operative care să asigure intervenția de specialitate în zona distrusă	X	X										
15	Asigurarea schimbării forțelor de intervenție în cazul desfășurării acțiunilor pe o perioadă mai mare de timp								X	X			
16	Întocmirea rapoartelor și sintezelor asupra stadiului îndeplinirii acțiunilor și necesarul în materiale de asigurat pentru continuarea acțiunilor						X			X			

17	Asigurarea condițiilor de lucru pe timp de noapte, iarnă, vizibilitate redusă, condiții meteo deosebite	X	X	X	X	X	X	X	X	X	Comitetul Local pentru Situații de Urgență	-Instituțiile de specialitate din municipiu	
18	Analiza situației create și a posibilităților de acțiune. Solicitare sprijin din partea organelor de stat și superioare	X	X	X	X	X	X	X	X	X	Comitetul Local pentru Situații de Urgență		
19	Executarea cercetării suplimentare și restabilirea acțiunilor forțelor de intervenție	X	X	X	X	X	X	X	X	X	-Comandanții subunităților și formațiilor participante la acțiunea de intervenție și comitetul local pentru situații de urgență	-Instituțiile de specialitate de la nivelul respectiv	

Nr. Crt.	ACTIVITĂȚI DE REALIZAT	PLANIFICAREA ORARĂ									Cine realizează	Cu cine colaborează	Documente ce se aplică
		1	2	3	4	6	10	12	20	24			
20	Culegerea datelor despre urmările seismului și raportarea la Inspectoratul Județean pentru Situații de Urgență	X									- Comitetul Local pentru Situații de Urgență	-Instituțiile de specialitate	Schema de înștiintare și alarmare
21	Întreruperea alimentării cu apă, gaze, energie electrică, apă caldă	X									-Instituțiile de specialitate	- Instituțiile de specialitate	
22	Limitarea accesului în zona calamitată	X	X								-Poliția; -Inspectoratul Județean de Jandarmi; -Directța Județeană de Pază.	-Inspectoratul Județean pentru Situații de Urgență	Schema de înștiințare și alarmare
23	Organizarea acțiunii de limitare și lichidarea urmărilor dezastrului, de salvare a celor prinși sub dărâmături, de deblocare a căilor de acces, sprijinirea clădirilor ce amenință să se prăbușească, evacuarea sinistraților	X	X								- Comitetul Local pentru Situații de Urgență	-Instituțiile de specialitate de la nivelul respectiv	

ANEXĂ LA HCL NR. 303/202

24	Culegerea de date despre pericolul alunecării de teren	X									- Comitetul Local pentru Situații de Urgență	-Instituțiile de specialitate	Planul de protecție și intervenție în caz de seisme Planul de evacuare
25	Evacuarea populației și a bunurilor materiale din zonă și clădirile aflate sub incidența alunecărilor de teren	X	X	X	X	X					-Comitetele pentru situații de urgență		
26	Repunerea în funcțiune a instalațiilor deteriorate, rețelelor și construcțiilor aferente	X	X	X	X	X					-Forțele și mijloacele stabilite de comitetul pentru situații de urgență	-Institutiile de specialitate superioare	

PLANUL DE PROTECŢIE ŞI INTERVENŢIE PENTRU GESTIONAREA SITUAŢIILOR DE URGENŢĂ GENERATE DE

- ALUNECĂRI DE TEREN -
(EXTRAS)

ANEXĂ LA
HCL NR. 303 /2022

MĂSURI ŞI MIJLOACE
PENTRU APĂRAREA ÎMPOTRIVA ALUNECĂRILOR DE TEREN

CATEGORIA ACŢIUNII	Nr. crt.	**Acţiunile care se desfăşoară**	ETAPE				RESPONSABILITĂŢI
			Pre dezastru	In timpul	Post dezastru	Pe termen lung	
1	**2**	**3**	**4**	**5**	**6**	**7**	**8**
PREVENIRE	1	Urmărirea **evitării** efectelor distructive ale alunecărilor de teren şi a apariţiei unor dezastre complementare prin : ☞ analiza amplasamentelor şi a condiţiilor existente; ☞ analiza solicitărilor de amplasament; ☞ restricţii asupra activităţilor în zonele de risc; ☞ interdicţii pentru noi amplasamente.	X X X X				- Direcţia generală urbanism și patrimoniu; - Serviciile specializate ale Prefecturii / Primăriei ; - Organele teritoriale abilitate.
	2	Urmărirea realizării unor măsuri si acţiuni de **minimizare** a vulnerabilităţii zonelor de risc: ☞ respectarea normativelor şi a condiţiilor de proiectare, construcţie, funcţionare şi exploatare; ☞ realizarea unor măsuri şi acţiuni tehnico-organizatorice suplimentare la amplasamente şi obiective din zona de risc pentru diminuarea şi eliminarea vulnerabilităţii.	X X				- Direcţia generală urbanism și patrimoniu - Serviciile specializate ale Prefecturii / Primăriei ; - Organele teritoriale abilitate; - Agenţii economici; - Populaţia.
	3	Urmărirea realizării unor măsuri şi acţiuni de **corecţie** a caracteristicilor şi condiţiilor de funcţionare-exploatare în vederea diminuării şi eliminării vulnerabilităţii: ☞ consolidări şi refaceri; ☞ reutilare-retehnologizare; ☞ investiţii noi în locul celor vulnerabile care nu se mai pot corecta; ☞ refaceri-amenajări ale unor condiţii de mediu : liziere, împăduriri, drenaje, împiedicarea eroziunii etc.	X X X X				
	4	**Organizarea** (crearea) structurilor organizatorice ale **S**istemului de **P**rotecţie-**I**ntervenţie **I**mpotriva **S**eismelor şi **A**lunecărilor de **T**eren : ☞ Stabilirea structurilor organizatorice necesare **S**istemului de **P**rotecţie-**I**ntervenţie : conducere, formaţii, alte organisme;	X				- Preşedintele Comitetului local pentru Situaţii de Urgenţă; - Vice-preşedintele.

		☞ Identificarea stucturilor organizatorice existente, aparţinând altor organisme şi includerea lor în **S**istemul de **P**rotecţie-**I**ntervenţie; ☞ Încadrarea cu personal a structurilor organizatorice ale Sistemului de Protecţie-Intervenţie	X X				
	5	**Asigurarea resurselor** materiale şi financiare necesare Sistemului de Protecţie-Intervenţie. ☞ Stabilirea necesarului de resurse materiale şi financiare; ☞ Elaborarea normelor de dotare (înzestrare); ☞ Stabilirea căilor şi modalităţilor de asigurare a resurselor; ☞ Planificarea resurselor materiale şi financiare, necesare Sistemului de Protecţie-Intervenţie	 X X X X				- Primarul;
PREVENIRE	6	**Planificarea** acţiunilor de protecţie-intervenţie ☞ Identificarea acţiunilor de protecţie-intervenţie care trebuie realizate pentru alunecări de teren, pe etape ; ☞ Elaborarea concepţiei de desfăşurare a acţiunilor de protecţie-intervenţie; ☞ Elaborarea planului de protecţie-intervenţie împotriva alunecărilor de teren; ☞ Elaborarea Planului de Evacuare-Realocare; ☞ Actualizări, revizii.	 X X X X X				- Comitetul Local pentru Situaţii de Urgenţă; - Secretariatul Tehnic.
	7	Stabilirea **regulilor de comportare** pentru realizarea acţiunilor de protecţie-intervenţie împotriva alunecărilor de teren, pe etape : ☞ Stabilirea domeniului şi scopului acestor reguli; ☞ Elaborarea regulilor de comportare; ☞ Stabilirea unor limite şi valori de referinţă pentru risc şi vulnerabilitate.	 X X X				- Comitetul Local pentru Situaţii de Urgenţă; - Secretariatul Tehnic.
	8	Asigurarea **instruirii-pregătirii** personalului din Sistemul de Protecţie-Intervenţie şi a populaţiei: ☞ Stabilirea categoriilor de organisme şi persoane care trebuie instruite şi pregătite; ☞ Stabilirea formelor de instruire-pregătire; ☞ Elaborarea Planului de **Instruire-Pregătire**; ☞ Asigurarea resurselor necesare instruirii-pregătirii. ☞ Desfăşurarea instruirii-pregătirii.	 X X X X X				- Preşedintele CLSU -Agenţii economici.

ANEXĂ LA HCL NR. 303 / 2022

PROTECŢIE	1	Asigurarea **înştiinţării, alarmării** şi **informării** : ☞ Pregătirea mijloacelor de înştiinţare, alarmare, informare; ☞ Menţinerea în stare de operativitate a sistemului de înştiinţare, alarmare şi informare; ☞ Realizarea acţiunilor de înştiinţare, alarmare şi informare.	X X	 X	 X	 X	- Preşedintele Comitetului Local pentru Situaţii de Urgenţă; - CLSU; - Directorii filialelor TELEKOM şi ELECTRICA;
	2	Asigurarea **protecţiei individuale şi familiale:** ☞ Urmărirea realizării măsurilor şi acţiunilor de pregătire a locuinţei şi gospodăriei; ☞ Neutralizarea operativităţii măsurilor de protecţie; ☞ Aplicarea măsurilor şi a acţiunilor de protecţie individuală şi familială.	 X X	 X	 X	 X X	- CLSU; - Populaţia - Agenţii economici.
	3	Urmărirea asigurării **măsurilor de protecţie colectivă (de grup):** ☞ Stabilirea măsurilor şi acţiunilor de protecţie colectivă (de grup), în special în cazul alunecărilor de teren şi al altor dezastre complementare; ☞ Urmărirea asigurării realizării măsurilor şi al acţiunilor de protecţie colectivă (de grup); ☞ Aplicarea măsurilor de protecţie colectivă (de grup).	 X X	 X	 X	 X X	- CLSU; - Populaţia - Agenţii economici.
	4	Urmărirea asigurării acţiunilor de protecţie a oamenilor, animalelor, bunurilor şi valorilor materiale prin **evacuare-relocare.** ☞ Asigurarea condiţiilor şi resurselor necesare evacuării şi / sau relocării, conf. Prevederilor Planului de Evacuare-Relocare; ☞ Desfăşurarea acţiunilor de evacuare-relocare.	 X	 X	 X	 X	- Preşedintele CLSU;
	5	Urmărirea asigurării acţiunilor şi măsurilor de **profilaxie** în zona de risc, în vederea împiedicării şi declanşării unor epidemii şi/sau epzootii: ☞ Stabilirea măsurilor şi ansamblurilor de profilaxie specifice; ☞ Asigurarea condiţiilor pentru desfăşurarea măsurilor profilactice; ☞ Realizarea acţiunilor de profilaxie.	 X X X	 X	 X	 X	- Direcţia de Sănătate Publică; - Inspecţia Sanitară de Stat; - Direcţia Sanitară-Veterinară şi pentru Siguranţa Alimentelor
	6	Asigurarea **asistenţei medicale** şi a **asistenţei medicale de urgenţă**, a **asistenţei psihologice** în zona de risc: ☞ Stabilirea concepţiei şi a structurilor organizatorice de asigurare a acestor acţiuni; ☞ Menţinerea în stare de operativitate a sistemului de asigurare a asistenţei medicale de urgenţă şi a asistenţei psihologice; ☞ Desfăşurarea acţiunilor de asistenţă medicală de urgenţă şi psihologică.	 X X	 	 X	 X	- Direcţia de Sănătate Publică;

PROTECŢIE	7	Asigurarea supravegherii şi controlului **situaţiei de pericol şi urgenţă în zona de risc:** ☞ Asigurarea functionarii permanente a sistemului de supraveghere si control seismic, al alunecarilor de teren, al conditiilor si factorilor de mediu, in zona de risc; ☞ Desfasurarea actiunilor de supraveghere si control.	X X	X	X X	X X	- CLSU prin membrii de specialitate; - Agenţii economici.
	8	Asigurarea actiunilor de **cercetare-cautare:** măsurilor şi acţiunilor de protecţie colectivă (de grup) ☞ Elaborarea concepţiei de desfăşurare a acţiunilor de cercetare-căutare de către formaţiile organizate în acest scop; ☞ Asigurarea resurselor şi a menţinerii în stare de operativitate a acestor formaţii; ☞ Desfăşurarea acţiunilor de cercetare-căutare.	X X	X	X	X X	- Comitetul pentru situaţii de urgenţă
	9	Urmărirea realizării **măsurilor de protecţie pentru animale** şi **bunurile din gospodărire:** ☞ Stabilirea măsurilor de protecţie pentru animale, bunuri şi valori materiale; ☞ Urmărirea asigurării realizării măsurilor de protecţie a animalelor şi bunurilor materiale; ☞ Asigurarea măsurilor de protecţie a animalelor şi bunurilor materiale.	X X	X	X	X	- Direcţia Sanitară-Veterinară şi pentru Siguranţa Alimentelor; - Agenţii economici; - Populaţia.
	10	Urmărirea realizării unor acţiuni de **restricţii** şi **interdicţii** necesare în zonele de risc şi de distrugeri: ☞ Stabilirea domeniului restricţiilor şi al interdicţiilor; ☞ Stabilirea unor limite şi niveluri de referinţă pentru instalarea-ridicarea restricţiilor şi interdicţiilor; ☞ Realizarea acţiunilor de restricţii şi interdicţii.	X X	X	X	X	- CLSU
	11	Urmărirea respectării unor **reguli de comportare** specifice în zonele de risc şi de distrugeri: ☞ Elaborarea regulilor de comporare; ☞ Urmărirea realizării unor măsuri din ansamblul regulilor de comportare; ☞ Aplicarea regulilor de comportare.	X X X	X	X	X	- Comitetul Local pentru Situaţii de Urgenţă;

ANEXĂ LA HCL NR. 303 /2022

INTERVENŢIE	1	**Activitatea** Comisiei de Apărare, Centrului de Conducere a acţiunilor unor formaţii de intervenţie la **mişcarea seismică**: ☞ Activitatea se realizează fără înştiinţare prin iniţiativa proprie : prezentarea la C.C.A. şi activarea acţiunilor.		X	X		- Comitetul pentru situaţii de urgenţă
	2	**În cazul alunecărilor de teren şi al unor dezastre complementare** mişcărilor seismice :					
	2.1	☞ Primirea informaţiilor despre producerea alunecărilor de teren;		X	X		
	2.2	Notificarea informaţiei către CCPAESAT (CJAID)'		X	X	X	
	2.3	☞ Inştiinţarea CJAID, formaţiilor şi agenţilor economici interesaţi;		X			
	2.4	☞ Alarmarea publică.		X			
		Organizarea intervenţiei:					
		☞ Culegerea de date despre alunecări de teren;		X	X		
		☞ Analiza situaţiei create şi decizii preliminare pentru :					
	3	- desfăşurarea acţiunilor de supraveghere, control,			X	X	- Comitetul pentru situaţii de urgenţă - Formaţiile de specialitate; - Agenţii economici; - Populaţia.
	3.1	cercetare;			X	X	
	3.2	- aplicarea măsurilor de protecţie, a restricţiilor şi			X		
	3.3	interdicţiilor.			X		
	3.4	☞ Evaluarea urmărilor dezastrului, necesarului de formaţii;			X		
	3.5	☞ Repartiţia misiunilor (acţiunilor);			X		
		☞ Hotărârea pentru intervenţie;			X		
		☞ Organizarea cooperării;					
		☞ Transmiterea dispoziţiilor (ordinelor) de intervenţie.					
	4	**Desfăşurarea intervenţiei**, prin executarea acţiunilor planificate în etapa pre-dezastru :					
	4.01	☞ Cercetare-căutare;		X	X		
	4.02	☞ Supraveghere şi control;		X	X	X	
	4.03	☞ Protecţie (conform acţiunilor de la nr. crt. 2-11);		X	X	X	
	4.04	☞ Deblocare-salvare : oameni, animale şi bunuri materiale;			X		- Comitetul pentru situaţii de urgenţă - Formaţiile de specialitate; Agenţii economici; - Populaţia.
	4.05	☞ Limitare-refacere avarii, sprijiniri;			X		
	4.06	☞ Prim-ajutor şi asistenţă medicală de urgenţă;			X		
	4.07	☞ Evacuare;		X	X		
	4.08	☞ Relocare;				X	
	4.09	☞ Restrictii de circulaţie şi consum;		X	X	X	
	4.10	☞ Pază. Ordine. Îndrumarea circulaţiei;		X	X	X	
	4.11	☞ Prevenire. Stingerea incendiilor;		X	X	X	
	4.12	☞ Scoaterea şi înhumarea cadavrelor;			X	X	
	4.13	☞ Asigurarea sinistraţilor;			X	X	

	4.14 4.15 4.16 4.17	☞ Neutralizare. Decontaminare; ☞ Demolare. Curăţire; ☞ Consolidări; ☞ Refaceri. Reabilitări.			X	X X X X	
	5	Asigurarea realizării repartiţiei daunelor şi compensaţiilor către cei afectaţi de dezastru.				X	
	6	Restabilirea capacităţii de acţiune a Sistemului de Protecţie-Intervenţie.				X	

ANEXĂ LA
HCL NR. 302 /2022

SINOPTICUL
CU PRINCIPALELE ACTIVITĂŢI ÎN CAZ DE ALUNECĂRI DE TEREN

Nr. Crt.	ACTIVITĂŢI DE REALIZAT	PLANIFICAREA ORARĂ									Cine realizează	Cu cine colaborează	Documente ce se aplică
		1	2	3	4	6	10	12	20	24			
1	Primirea înştiinţării despre producerea dezastrului (de la dispecerate, ofiţerii de serviciu, organele locale sau din alte surse) şi măsuriile iuate de înştiinţare şi alarmare a zonei(obiectivului)	X									- permanenţa	- Poliţie	Schema organizării înştiinţării şi alarmării
2	Raportarea imediată a datei, orei, locului şi primelor concluzii despre dezastrul respectiv la IGSU, T.O. ____, ____	X									-permanenţa	-	
3	Înştiinţarea Comitetului Judeţean pentru Situaţii de Urgenţă	X											
4	Realizarea înştiinţării şi alarmării suplimentare a populaţiei şi personalului muncitor despre producerea dezastrului	X									- serviciul de urgenţă	-	
5	Realizarea cercetării la faţa locului de către subunitatea de protecţie civilă şi conducerea agentului economic respective (instituţia locală) şi raportarea primelor date despre urmările dezastrului	X	X	X	X						-serviciul de urgenţă şi conducerea agenţilor economici respectivi (instituţia locală)	-Pompierii -Crucea Roşie	Planul de protecţie şi intervenţie în caz de alunecări de teren
6	Deplasarea formaţiunilor judeţene de intervenţie la dezastre la locul producerii evenimentului	X									-Comitetul Judeţean pentru Situaţii de Urgenţă		
7	Urmărirea aplicării măsurilor de restricţie, pază şi apărarea bunurilor din zona de acţiune	X	X	X	X	X	X	X	X	X	-Poliţie	-	
8	Urmărirea respectării regulilor de comportare, de combatere a zvonurilor în zona afectată	X	X	X	X	X	X	X	X	X			

9	Acordarea primului ajutor medical, transportul şi spitalizarea răniţilor	X	X	X	X	X	X	X	X	X	-Reţeaua sanitară şi de Cruce Roşie judeţeană	-Inspectoratul Judeţean pentru Situaţii de Urgenţă; -Inspectoratul Judeţean de Poliţie.	

ANEXĂ LA
HCL NR. 302 / 2023

Nr. Crt.	ACTIVITĂŢI DE REALIZAT	PLANIFICAREA ORARĂ									Cine realizează	Cu cine colaborează	Documente ce se aplică
		1	2	3	4	6	10	12	20	24			
10	Asigurarea limitării şi extinderii incendiilor (inundaţiilor, scăpărilor de gaze, infiltraţii de gaze) prin măsuri de intervenţie	X	X	X							-Subunităţile şi formaţiunile stabilite în plan	-instituţiile de specialitate din zonă	Planul de protecţie şi intervenţie în caz de alunecări de teren
11	Scoaterea populaţiei şi a bunurilor materiale din locurile periculoase şi asigurarea evacuării în locuri sau localităţi dinainte stabilite	X	X	X	X						-instituţiile, forţele şi mijloacele stabilite în plan	Forţele şi mijloacele ce pot contribui la acţiune	
12	Alarmarea subunităţilor de serviciu din agenţii economici care intervin în cadrul cooperării la dezastru. Asigurarea afluirii acestora în zonele afectate	X									-Serviciul de urgenţă	-Inspectoratul Judeţean de Poliţie;	
13	Organizarea acţiunilor în zona distrusă şi asigurarea cu mijloace de legătura, mijloace de transport, materiale, hrană, echipament de protecţie şi materiale de intervenţie	X	X	X							-Comitetul Local pentru Situaţii de Urgenţă	-instituţiile de specialitate din judeţ; -Inspectoratele pentru Situaţii de Urgenţă; -Inspectoratul Judeţean de Poliţie; -Direcţia de Sănătate Publică; -Alte instituţii de specialitate	
14	Constituirea unei grupe operative care să asigure intervenţia de specialitate în zona distrusă	X	X										
15	Asigurarea schimbării forţelor de intervenţie în cazul desfăşurării acţiunilor pe o perioadă mai mare de timp								X	X			
16	Întocmirea rapoartelor şi sintezelor asupra stadiului îndeplinirii acţiunilor şi necesarul în materiale de asigurat pentru continuarea acţiunilor						X			X			

17	Asigurarea condiţiilor de lucru pe timp de noapte, iarna, vizibilitate redusă, condiţii meteo deosebite	X	X	X	X	X	X	X	X	X	-instituţiile judeţene care au în subordine forţele şi mijloacele care acţionează în zona dezastrului	-instituţiile de specialitate din judeţ	
18	Analiza situaţiei create şi a posibilităţilor de acţiune. Solicitare şi sprijin din partea organelor de stat şi superioare	X	X	X	X	X	X	X	X	X	-Comitetul Local pentru Situaţii de Urgenţă		
19	Executarea cercetării suplimentare şi restabilirea acţiunilor forţelor de intervenţie	X	X	X	X	X	X	X	X	X	-Serviciul de urgenţă şi forţele de cooperare	-instituţiile de specialitate de la nivelul respectiv	

ANEXĂ LA
HCL NR. 303 /2022

Nr. Crt.	ACTIVITĂŢI DE REALIZAT	PLANIFICAREA ORARĂ									Cine realizează	Cu cine colaborează	Documente ce se aplică
		1	2	3	4	6	10	12	20	24			
20	Culegerea datelor despre urmările alunecării de teren şi raportarea la Inspectoratul Judeţean pentru Situaţii de Urgenţă	X									-CLSU	-formaţiunile de specialitate de la localităţi şi de la agenţii economici din judeţ	Schema de înştiinţare şi alarmare
21	Întreruperea alimentării cu apa, gaze, energie electrică, apă caldă	X									-instituţiile de specialitate	- instituţiile de specialitate	Schema de înştiinţare şi alarmare
22	Limitarea accesului în zona calamitată	X	X								-poliţie, jandarmi	-Inspectoratul Judeţean pentru Situaţii de Urgenţă	
23	Organizarea acţiunii de limitare şi lichidarea urmărilor dezastrului, de salvare a celor prinşi sub dărâmături, de deblocare a căilor de acces, sprijinirea clădirilor ce ameninţă să se prăbuşească, evacuarea sinistraţilor	X	X								-CLSU	-formaţiunile de specialitate de la nivelul respectiv	
24	Culegerea de date despre pericolul alunecării de teren	X									-CLSU	-instituţiile de specialitate de la judeţ (localitate)	Planul de protecţie şi intervenţie în caz de alunecări de teren
25	Evacuarea populaţiei şi a bunurilor materiale din zona şi clădirile aflate sub incidenţa alunecărilor de teren	X	X	X	X	X					-CLSU		
26	Repunerea în funcţiune a instalaţiilor deteriorate, reţelelor şi constructiilor aferente	X	X	X	X	X					-Forţele şi mijloacele stabilite de comitetele pentru situaţii de urgenţă de la judeţ, localităţi şi agenţi economici	-instituţiile de specialitate	

ANEXĂ LA HCL NR. 303/2023

COMITETUL LOCAL PENTRU SITUAȚ					
DATE CARACRERISTICE DE APĂRAR					
NR.CRT.	**Curs de apă(toate cursurile de apa de pe raza localitatii)**	**Denumirea oboare inu** **P** **3** **taii** **25 l/mp în max 1 oră-prag pericol**	**Timpul de propagare a undei de viitura sau timpul de concentrare a precipitatiilor periculoase**	**Lucrări hidrotehnice de apărare exixstente pe fiecare curs de apă**	**Probabilităti de inundare P% Normată Reală**
0	**1**	**12**	**13**	**14**	**15**
1	Reteaua de colectare ape pluviale subdimensionată	**Municipiu** **Zone de ri** Ahi B-du Ior U Mih Mil F I. I.C. Sassu Dep Depoz Nicol Hat **-Intersecț** -Bd.A.Vla -Bd.Al.Lăpus -Bd.Tom -Bd.Tomis -Bd.Al.Lăpusı -Bd.Al.Lăpusr -Bd.Al.Lăpusnea -Bd.Ferdinaı -Bd.Ferdinar -Bd.Mama -Bd.Mama -Str.Soveja-St -Str.Soveja- -D-dul Al. B-dul. B-dul.A.Vlaic B-dul A.Vlaic B-dul.Ferdinanc B-dul.Ferdinanı B-dul.Ferdin B-dul.Frdinaı B-dul.Ferdina **P** - -Str.Ș	1 oră	Nu sunt	-

ANEXĂ LA
HCL NR. 303 / 2023

SITUAȚIA MIJLOACELOR DE ALARMARE

Nr. Crt	Tip echipament	Localitatea/coordonate GPS	Adresa	Loc dispunere	Proprietar echipament	Mod de acționare	Loc de acționare	Cine acționează	Stare operativitate
1	Sirenă electronică de putere 600 W	Constanța/ 44,17708 N 28,65145 E	Bd.Tomis nr.51	Primărie	Primăria municipiului Constanța	Centralizat	Centrul de comandă și control P.M.C. - Biroul apărare civilă, SSM și SU	Inspectorii din cadrul biroului	Funcțională
2	Sirenă electronică de putere 600 W	Constanța/ 44,18497 N 28,64528 E	Bd.Mamaia nr.69	Bloc Capitol TLI	Primăria municipiului Constanța	Centralizat	P.M.C. – Biroul apărare civilă, SSM și SU	Inspectorii din cadrul biroului	Funcțională
3	Sirenă electrică de putere 3 kW	Constanța/ 44,18958 N 28,64704 E	Aleea Crizantemelor	bl.J3, sc.A	Primăria municipiului Constanța	Centralizat	P.M.C. - Biroul apărare civilă, SSM și SU	Inspectorii din cadrul biroului	Funcțională
4	Sirenă electrică de putere 3 kW	Constanța/ 44,20975 N 28,62816 E	Bd. Lăpușneanu nr.185	bl.T7	Primăria municipiului Constanța	Centralizat	P.M.C. - Biroul apărare civilă, SSM și SU	Inspectorii din cadrul biroului	Funcțională
5	Sirenă electrică de putere 5,5 kW	Constanța/ 44,20954 N 28,62413 E	Str. Cișmelei	bl.1C, sc.D	Primăria municipiului Constanța	Centralizat	P.M.C. - Biroul apărare civilă, SSM și SU	Inspectorii din cadrul biroului	Funcțională
6	Sirenă electronică de putere 600 W	Constanța/ 44,213474 N 28,62443 E	Str. Dispensarului nr.14	bl.16B	Primăria municipiului Constanța	Centralizat	P.M.C. - Biroul apărare civilă, SSM și SU	Inspectorii din cadrul biroului	Funcțională
7	Sirenă electrică de putere 5,5 kW	Constanța/ 44,175336 N 28,605808 E	Str. Interioară 1	ASE MALL	Primăria municipiului Constanța	Centralizat	P.M.C. - Biroul apărare civilă, SSM și SU	Inspectorii din cadrul biroului	Funcțională
8	Sirenă electrică de putere 3 kW	Constanța/ 44,20144 N 28,63477 E	Str. Brânduşelor	bl.L9, sc.A	Primăria municipiului Constanța	Centralizat	P.M.C. – Biroul apărare civilă, SSM și SU	Inspectorii din cadrul biroului	Funcțională
9	Sirenă electrică de putere 3 kW	Constanța/ 44,1955 N 28,63349 E	Bd. Tomis nr.235	Cinema Dacia bl.C	Primăria municipiului Constanța	Centralizat	P.M.C. – Biroul apărare civilă, SSM și SU	Inspectorii din cadrul biroului	Funcțională

SITUAȚIA MIJLOACELOR DE ALARMARE

10	Sirenă electrică de putere 3 kW	Constanța/ 44,18572 N 28,64418 E	Bd.Tomis nr.145	S.C.Proiect S.A.	Primăria municipiului Constanța	Centralizat	P.M.C. – Biroul apărare civilă, SSM și SU	Inspectorii din cadrul biroului	Funcțională
11	Sirenă electronică de putere 600 W	Constanța/ 44,1766254 N 28,642267 E	I.G. Duca 12	bl. A, sc. B	Primăria municipiului Constanța	Centralizat	P.M.C. – Biroul apărare civilă, SSM și SU	Inspectorii din cadrul biroului	Funcțională
12	Sirenă electrică de putere 5,5 kW	Constanța/ 44,14581 N 28,62293 E	Str. Arcului nr.2	bl.C3, sc.A	Primăria municipiului Constanța	Centralizat	P.M.C. – Biroul apărare civilă, SSM și SU	Inspectorii din cadrul biroului	Funcțională
13	Sirenă electrică de putere 3 kW	Constanța/ 44,1603726 N 28,609031 E	Aleea Egretei	bl.AV10, sc.A	Primăria municipiului Constanța	Centralizat	P.M.C. – Biroul apărare civilă, SSM și SU	Inspectorii din cadrul biroului	Funcțională
14	Sirenă electrică de putere 5,5 kW	Constanța/ 44,17955 N 28,63683 E	Bd. 1Decembrie 1918 nr.12	bl.L53A	Primăria municipiului Constanța	Centralizat	P.M.C. – Biroul apărare civilă, SSM și SU	Inspectorii din cadrul biroului	Funcțională
15	Sirenă electrică de putere 3 kW	Constanța/ 44,17898 N 28,63101 E	Aleea Nalbei nr.17	bl.L110, sc.B	Primăria municipiului Constanța	Centralizat	P.M.C. – Biroul apărare civilă, SSM și SU	Inspectorii din cadrul biroului	Funcțională
16	Sirenă electrică de putere 5,5 kW	Constanța/ 44,1941419 N 28,622906 E	Str.Dionisie cel Mic nr.61	bl.66, sc.D	Primăria municipiului Constanța	Centralizat	P.M.C. – Biroul apărare civilă, SSM și SU	Inspectorii din cadrul biroului	Funcțională
17	Sirenă electrică de putere 3 kW	Constanța/ 44,17826 N 28,63533 E	Bd. 1 Decembrie 1918 nr.35	bl.L20, sc.C	Primăria municipiului Constanța	Centralizat	P.M.C. – Biroul apărare civilă, SSM și SU	Inspectorii din cadrul biroului	Funcțională
18	Sirenă electrică de putere 3 kW	Constanța/ 44,19043 N 28,62371 E	Str. Barbu Șt. Delavrancea	bl.24, sc.B	Primăria municipiului Constanța	Centralizat	P.M.C. – Biroul apărare civilă, SSM și SU	Inspectorii din cadrul biroului	Funcțională
19	Sirenă electronică de putere 600 W	Constanța/ 44,1622 N 28,63252 E	Bd. 1Mai nr.51	Centrul de scafandri	Primăria municipiului Constanța	Centralizat	P.M.C. –	Inspectorii din cadrul biroului	Funcțională

ANEXĂ LA
HCL NR. 303 / 2013

SITUAȚIA MIJLOACELOR DE ALARMARE

							Biroul apărare civilă, SSM și SU		
20	Sirenă electronică de putere 600 W	Constanța/ 44,17193 N 28,62133 E	Str. I.C.Brătianu nr.27	Serviciul de ambulanță	Primăria municipiului Constanța	Centralizat	P.M.C. – Biroul apărare civilă, SSM și SU	Inspectorii din cadrul biroului	Funcțională
21	Sirenă electronică de putere 600 W	Constanța/ 44,200672 N 28,625674 E	Bd. Tomis nr. 283	Bl T10, sc. B	Primăria municipiului Constanța	Centralizat	P.M.C. – Biroul apărare civilă, SSM și SU	Inspectorii din cadrul biroului	Funcțională
22	Sirenă electronică de putere 600 W	Constanța/ 44,1843137 N 28,634979 E	Bd. Al.Lăpușneanu nr.15	Liceul tehnologic de electronică și telecomunicații	Primăria municipiului Constanța	Centralizat	P.M.C. – Biroul apărare civilă, SSM și SU	Inspectorii din cadrul biroului	Funcțională
23	Sirenă electronică de putere 600 W	Constanța/ 44,16949 N 28,63199 E	Gară C.F.R. Constanța	Clădire trafic	Primăria municipiului Constanța	Centralizat	P.M.C. – Biroul apărare civilă, SSM și SU	Inspectorii din cadrul biroului	Funcțională
24	Sirenă electronică de putere 600 W	Constanța/ 44,1428143 N 28,628387 E	Aleea Mărțișorului nr.3-5	Liceul teoretic "Lucian Blaga"	Primăria municipiului Constanța	Centralizat	P.M.C. – Biroul apărare civilă, SSM și SU	Inspectorii din cadrul biroului	Funcțională
25	Sirenă electronică de putere 1800 W	Constanța/ 44,2094428 N 28,643776 E	Bd. Mamaia nr.284	Liceul energetic	Primăria municipiului Constanța	Centralizat	P.M.C. – Biroul apărare civilă, SSM și SU	Inspectorii din cadrul biroului	Funcțională
26	Sirenă electronică de putere 1200 W	Constanța/ 44,1975188 N 28,652601 E	Str. Unirii nr.32-34	Universitatea Spiru Haret	Primăria municipiului Constanța	Centralizat	P.M.C. – Biroul apărare civilă, SSM și SU	Inspectorii din cadrul biroului	Funcțională
27	Sirenă electronică de putere 600 W	Constanța/ 44,14337 N 28,6134 E	Str. Meșterul Manole nr.18	Școala gimnazială nr.17 Ion Minulescu	Primăria municipiului Constanța	Centralizat	P.M.C. – Biroul apărare civilă, SSM și SU	Inspectorii din cadrul biroului	Funcțională
28	Sirenă electronică de putere 600 W	Constanța/ 44,1690822 N 28,587076 E	Bd. I.C.Brătianu nr.141	Școala gimnazială nr.31	Primăria municipiului Constanța	Centralizat	P.M.C. – Biroul apărare civilă, SSM și SU	Inspectorii din cadrul biroului	Funcțională

SITUAȚIA MIJLOACELOR DE ALARMARE

29	Sirenă electonică mobilă	Constanța/ 44,1690064 N 28,635422 E			Primăria municipiului Constanța	Centralizat	P.M.C. – Biroul apărare civilă, SSM și SU	Inspectorii din cadrul biroului	Funcțională
30	Sirenă electronică de putere 1200 W	Constanța/ 44,156057 N 28,614363 E	Bd. Aurel Vlaicu nr.41	Bl PC1	Primăria municipiului Constanța	Centralizat	P.M.C. – Biroul apărare civilă, SSM și SU	Inspectorii din cadrul biroului	Funcțională
31	Sirenă electronică de putere 600 W	Constanța/ 44,1808092 N 28,617643 E	Str. Dezrobirii nr.82	Școala gimnazială nr.23 Constantin Brâncoveanu	Primăria municipiului Constanța	Centralizat	P.M.C. Biroul apărare civilă, SSM și SU	Inspectorii din cadrul biroului	Funcțională
32	Sirenă electrică de putere 3 kW	Constanța/ 44,1768484 N 28,614903 E	Str. Dezrobirii (Eliberării) nr.28	bl.IV14, sc.A	Primăria municipiului Constanța	Centralizat	P.M.C. Biroul apărare civilă, SSM și SU	Inspectorii din cadrul biroului	Funcțională
33	Sirenă electrică de putere 3 kW	Constanța/ 44,1899065 N 28,651959 E	Bd. Mamaia nr.96	Spitalul Militar	Primăria municipiului Constanța	Centralizat	P.M.C. Biroul apărare civilă, SSM și SU	Inspectorii din cadrul biroului	Funcțională
34	Sirenă electrică de putere 5,5 kW	Constanța/ 44,19723 N 28,65212 E	Str. Unirii nr.32-34	Universitatea Spiru Haret	Primăria municipiului Constanța	Centralizat	P.M.C. Biroul apărare civilă, SSM și SU	Inspectorii din cadrul biroului	Funcțională
35	Sirenă electrică de putere 3 kW	Constanța/ 44,1717468 N 28,630237 E	Str. Industrială nr.8	Ct Bus Constanța	Primăria municipiului Constanța	Centralizat	P.M.C. Biroul apărare civilă, SSM și SU	Inspectorii din cadrul biroului	Funcțională
36	Sirenă electrică de putere 5,5 kW	Constanța/ 44,171074 N 28,637823 E	Bd. Ferdinand nr.100-104	Spitalul de boli infecțioase	Primăria municipiului Constanța	Centralizat	P.M.C. Biroul apărare civilă, SSM și SU	Inspectorii din cadrul biroului	Funcțională
37	Sirenă electrică de putere 3 kW	Constanța/ 44,2077461 N 28,619098 E	Aleea Hortensiei	bl.D3, sc.B	Primăria municipiului Constanța	Centralizat	P.M.C. Biroul apărare civilă, SSM și SU	Inspectorii din cadrul biroului	Funcțională
38	Sirenă electrică de putere 3 kW	Constanța/ 44,1990349 N 28,63241 E	Str. Cameliei	bl.L3, sc. E	Primăria municipiului Constanța	Centralizat	P.M.C. Biroul apărare civilă, SSM și SU	Inspectorii din cadrul biroului	Funcțională

ANEXĂ LA
HCL NR. 303 / 2023

SITUAȚIA MIJLOACELOR DE ALARMARE

39	Sirenă electrică de putere 5,5 kW	Constanța/ 44,1689395 N 28,632042 E	Gară C.F.R. Constanța	Gară C.F.Călători	Primăria municipiului Constanța	Centralizat	P.M.C. Biroul apărare civilă, SSM și SU	Inspectorii din cadrul biroului	Funcțională
40	Sirenă electrică de putere 5,5 kW	Constanța/ 44,2012662 N 28,630223 E	Str. Zburătorului nr.4	S.C. CLIF S.A.	Primăria municipiului Constanța	Centralizat	P.M.C. Biroul apărare civilă, SSM și SU	Inspectorii din cadrul biroului	Funcțională
41	Sirenă electrică de putere 5,5 kW	Constanța/ 44,1779235 N 28,646231 E	Str. Ștefan cel Mare nr.42	bl.M14	Primăria municipiului Constanța	Centralizat	P.M.C. Biroul apărare civilă, SSM și SU	Inspectorii din cadrul biroului	Funcțională
42	Sirenă electrică de putere 5,5 kW	Constanța/ 44,1764499 N 28,642397 E	Str. I.Gh.Duca nr.12	bl.A, sc. B	Primăria municipiului Constanța	Centralizat	P.M.C. Biroul apărare civilă, SSM și SU	Inspectorii din cadrul biroului	Funcțională
43	Sirenă electrică de putere 5,5 kW	Constanța/ 44,13927 N 28,62087 E	Șos. Mangaliei nr.126	Liceul de Marină	Primăria municipiului Constanța	Centralizat	P.M.C. Biroul apărare civilă, SSM și SU	Inspectorii din cadrul biroului	Funcțională
44	Sirenă electrică de putere 3 kW	Constanța/ 44,17084 N 28,6113 E	Str. I.C.Brătianu	bl.O, stație 48, pod butelii	Primăria municipiului Constanța	Centralizat	P.M.C. Biroul apărare civilă, SSM și SU	Inspectorii din cadrul biroului	Funcțională
45	Sirenă electrică de putere 5,5 kW	Constanța/ 44,1717468 N 28,630237 E	Str. I.C. Brătianu nr.37	Policlinica C.F.R.	Primăria municipiului Constanța	Centralizat	P.M.C. Biroul apărare civilă, SSM și SU	Inspectorii din cadrul biroului	Funcțională
46	Sirenă electrică de putere 3 kW	Constanța/ 44,1810913 N 28,617636 E	Str. Dezrobirii nr.82	Școala gimnazială nr.23	Primăria municipiului Constanța	Centralizat	P.M.C. Biroul apărare civilă, SSM și SU	Inspectorii din cadrul biroului	Funcțională
47	Sirenă electrică de putere 3 kW	Constanța/ 44,1756816 N 28,622798 E	Str. I.L. Caragiale nr.8	bl. P1	Primăria municipiului Constanța	Centralizat	P.M.C. Biroul apărare civilă, SSM și SU	Inspectorii din cadrul biroului	Funcțională
48	Sirenă electrică de putere 3 kW	Constanța/ 44,141551 N 28,631478 E	Str. Brizei nr.26	bl.FC9	Primăria municipiului Constanța	Centralizat	P.M.C. Biroul apărare civilă, SSM și SU	Inspectorii din cadrul biroului	Funcțională
49	Sirenă electrică de putere 5,5 kW	Constanța/ 44,21182 N 28,64554 E	Str. Unirii nr.77	bl.V6, sc.A	Primăria municipiului Constanța	Centralizat	P.M.C. Biroul apărare civilă, SSM și SU	Inspectorii din cadrul biroului	Funcțională
50	Sirenă electrică de putere 3 kW	Constanța/ 44,1914469 N 28,641308 E	Str. Calomfirescu	bl.E1 bl.E1, sc.B	Primăria municipiului Constanța	Centralizat	P.M.C. Biroul apărare civilă, SSM și SU	Inspectorii din cadrul biroului	Funcțională

SITUAȚIA MIJLOACELOR DE ALARMARE

			(b-dul Mircea cel Bătrân)						
51	Sirenă electrică de putere 5,5 kW	Constanța/ 44,1763 N 28,65477 E	Bd. Tomis nr.32	Muzeul de Artă Populară	Primăria municipiului Constanța	Centralizat	P.M.C. Biroul apărare civilă, SSM și SU	Inspectorii din cadrul biroului	Funcțională
52	Sirenă electrică de putere 5,5 kW	Constanța/ 44,1696305 N 28,658598 E	Incintă Port Constanța	Clădirea NAVLOMAR	Primăria municipiului Constanța	Centralizat	P.M.C. Biroul apărare civilă, SSM și SU	Inspectorii din cadrul biroului	Funcțională
53	Sirenă electrică de putere 3 kW	Constanța/ 44,17348 N 28,65098 E	Incintă Port Poarta 2 Constanța	Cămin nefamiliști lângă clădirea Petromin	Primăria municipiului Constanța	Centralizat	P.M.C. Biroul apărare civilă, SSM și SU	Inspectorii din cadrul biroului	Funcțională
54	Sirenă electrică de putere 3 kW	Constanța/ 44,1690525 N 28,586949 E	Bd. I.C.Brătianu nr.141	Școala gimnazială nr.31	Primăria municipiului Constanța	Centralizat	P.M.C. Biroul apărare civilă, SSM și SU	Inspectorii din cadrul biroului	Funcțională
55	Sirenă electronică de putere 600 W	Constanța/ 44,1866183 N 28,615635 E	Str. Baba Novac 157	Bl. BN8	Primăria municipiului Constanța	Centralizat	P.M.C. Biroul apărare civilă, SSM și SU	Inspectorii din cadrul biroului	Funcțională
56	Sirenă electronică de putere 1200 W	Constanța/ 44,1705919 N 28,598795 E	Elena Cuza 12	Complex „2 Cocoși„	Primăria municipiului Constanța	Centralizat	P.M.C. Biroul apărare civilă, SSM și SU	Inspectorii din cadrul biroului	Funcțională
57	Sirenă electronică de putere 1200 W	Constanța/ 44,195814 N 28,633176 E	Bd. Tomis 235	Bl. C Cinema Dacia	Primăria municipiului Constanța	Centralizat	P.M.C. Biroul apărare civilă, SSM și SU	Inspectorii din cadrul biroului	Funcțională
58	Sirenă electronică de putere 1800 W	Constanța/ 44,2008608 N 28,61474 E	Aleea Murelor 14	Bl. BC2	Primăria municipiului Constanța	Centralizat	P.M.C. Biroul apărare civilă, SSM și SU	Inspectorii din cadrul biroului	Funcțională
59	Sirenă electronică de putere 1800 W	Constanța/ 44,2195283 N 28,599056 E	Verona 2	Bl. B	Primăria municipiului Constanța	Centralizat	P.M.C. Biroul apărare civilă, SSM și SU	Inspectorii din cadrul biroului	Funcțională

ANEXĂ LA
NR. 303 / 2023

SITUAȚIA MIJLOACELOR DE ALARMARE

60	Sirenă electronică de putere 2400 W	Constanța/ 44,2249598 N 28,630169 E	Mamaia	Hotel Meridian	Primăria municipiului Constanța	Centralizat	P.M.C. Biroul apărare civilă, SSM și SU	Inspectorii din cadrul biroului	Funcțională
61	Sirenă electronică de putere 1800 W	Constanța/ 44,2450315 N 28,621878 E	Mamaia	Hotel Riviera	Primăria municipiului Constanța	Centralizat	P.M.C. Biroul apărare civilă, SSM și SU	Inspectorii din cadrul biroului	Funcțională
62	Sirenă electrică de putere 5,5 kW	Constanța/ 44,2305594 N 28,606956 E	Sentinelei 40	Spitalul Pneumoftiziologi e	Primăria municipiului Constanța	Centralizat	P.M.C. Biroul apărare civilă, SSM și SU	Inspectorii din cadrul biroului	Funcțională
63	Sirenă ele de putere 5,5 kW ctrică	Constanța/ 44,1862524 N 28,628849 E	Izvor 26	Școala gimnazială 10	Primăria municipiului Constanța	Centralizat	P.M.C. Biroul apărare civilă, SSM și SU	Inspectorii din cadrul biroului	Funcțională
1	Clopot	Constanța	B-dul Tomis nr.230	Turla bisericii	Parohia Adormirea II	Local	Turla bisericii	Preot Dancu Vasile Adrian telefon 0744.800.446 Clopotar Zlobodă Robert	Funcțională
2	Clopot	Constanța	Str. Merișor nr.13	Turla bisericii	Parohia Așezarea în raclă a brâului maicii Domnului	Local	Turla bisericii	Preot Ilie Vasile telefon 0721.619.262 Clopotar Ilie Vasile	Funcțională
3	Clopot	Constanța	Str. Eduard Caudella nr.84	Turla bisericii	Parohia Sfânta cruce	Local	Turla bisericii	Preot Crețu Mihai telefon 0721.444.777 Clopotar Savu Petrică	Funcțională
4	Clopot	Constanța	Str. Dorobanți nr.8	Turla bisericii	Parohia Sfîntul Dumitru	Local	Turla bisericii	Preot Petre Ilie telefon 0769.223.112 Clopotar	Funcțională

SITUAȚIA MIJLOACELOR DE ALARMARE

								Lupașcu Alexandru Gabriel	
5	Clopot	Constanța	Str. Răzvan Vodă	Turla bisericii	Parohia Duminica tuturor sfinților	Local	Turla bisericii	Preot Prodan Grigore telefon 0722.742.716 Clopotar Lazăr George	Funcțională
6	Clopot	Constanța	Str. Badea Cârțan	Turla bisericii	Parohia Sfinții Ioachim și Ana	Local	Turla bisericii	Preot Ciupercă Mihai Viorel telefon 0722.570.536 Clopotar Filip Vasile	Funcțională
7	Clopot	Constanța	b-dul Tomis	Turla bisericii	Parohia Izvorul tămăduirii	Local	Turla bisericii	Preot Frățilă Ovidiu Mihai telefon 0749.105.050 Clopotar Lupu Natalia	Funcțională
8	Clopot	Constanța	Str. Titus Cergău nr.2	Turla bisericii	Parohia Intrarea în biserică a maicii Domnului	Local	Turla bisericii	Preot Ioniță Florin telefon 0723.007.149 Clopotar Spătaru Valerica	Funcțională
9	Clopot	Constanța	Str. Nicolae Iorga nr.12	Turla bisericii	Parohia Sfântul Gheorghe	Local	Turla bisericii	Preot Săftăscu Iulian Lucian telefon 0742.002.762 Clopotar Caș Viorica Clinciu Marcela	Funcțională

ANEXĂ LA
HCL NR. 303 / 2023

SITUAȚIA MIJLOACELOR DE ALARMARE

10	Clopot	Constanța	b-dul Tomis nr.314 bis	Turla bisericii	Parohia Sfântul Haralambie	Local	Turla bisericii	Preot Stanca Ciprian telefon 0730.992.870 Clopotar Nartea George	Funcțională
11	Clopot	Constanța	Str. Unirii nr.3	Turla bisericii	Parohia Sfinții 4 martiri de la Niculițel	Local	Turla bisericii	Preot Murariu Marius Constantin telefon 0731.324.654 Clopotar Botezatu Ion	Funcțională
12	Clopot	Constanța	Str. Cutezătorilor nr.14	Turla bisericii	Parohia Sfântul Spiridon	Local	Turla bisericii	Preot Mitrofan Vasile telefon 0722.336.579 Clopotar Șecher Vasilica	Funcțională
13	Clopot	Constanța	Str. Cișmelei nr.2	Turla bisericii	Parohia Sfinții 3 ierarhi	Local	Turla bisericii	Preot Pandele Petre Jean telefon 0728.130.547 Clopotar Ilaș Elena	Funcțională
14	Clopot	Constanța	Str. Ștefan Mihăileanu nr.66	Turla bisericii	Parohia Sfinții Împărați I	Local	Turla bisericii	Preot Stoichin Ciprian telefon 0769.216.655 Clopotar Țucă Gheorghe	Funcțională
15	Clopot	Constanța	B-dul Tomis nr.170	Turla bisericii	Parohia Sfinții Îngeri	Local	Turla bisericii	Preot Morlova Nicușor telefon 0721.537.795 Clopotar Mocanu Florin	Funcțională

SITUAȚIA MIJLOACELOR DE ALARMARE

16	Clopot	Constanța	Str. Răzoare nr.68	Turla bisericii	Parohia Sfântul Nicolae	Local	Turla bisericii	Preot Istrati ioan Valentin telefon 0742.219.443 Clopotar Buciu Florica	Funcțională
17	Clopot	Constanța	B-dul Al. Lăpușneanu nr.3	Turla bisericii	Parohia Sfânta Treime	Local	Turla bisericii	Preot Rusu Florin Grigore telefon 0725.381.581 Clopotar Morogan Ilie	Funcțională
18	Clopot	Constanța	Aleea Cameliei nr.4B	Turla bisericii	Parohia Pogorârea sfântul Duh	Local	Turla bisericii	Preot Dumitrache Cristinel Constantin telefon 0726.119.120 Clopotar Olteanu Maria	Funcțională
19	Clopot	Constanța	Str. Ion Lahovari nr.18	Turla bisericii	Parohia Adormirea Maicii Domnului	Local	Turla bisericii	Preot Mihai Jan telefon 0721.283.554 Clopotar Jescu Viorel	Funcțională
20	Clopot	Constanța	Str. Ștefăniță Vodă nr.11	Turla bisericii	Parohia Sfântul Antonie cel Mare	Local	Turla bisericii	Preot Moise Bogdan telefon 0723.733.763 Clopotar Cristea Ion	Funcțională
21	Clopot	Constanța	Str. Bradului nr.14	Turla bisericii	Parohia Sfântul Andrei	Local	Turla bisericii	Preot Pârlica Paul telefon 0763.064.822 Clopotar	Funcțională

ANEXĂ LA
HCL NR. 303 / 2023

SITUAȚIA MIJLOACELOR DE ALARMARE

								Dima Vica	
22	Clopot	Constanța	Str. Dionisie cel Mic nr.50A	Turla bisericii	Parohia Buna Vestire	Local	Turla bisericii	Preot Bertea Dănuț Marius telefon 0740.233.027 Clopotar Jitianu Marian Mihai	Funcțională
23	Clopot	Constanța	Str. Brest nr.43	Turla bisericii	Parohia Sfânta Mare Mucenița Ecaterina	Local	Turla bisericii	Preot Ghengeaua Liviu telefon 0723.858.553 Clopotar Catană Alexandru	Funcțională
24	Clopot	Constanța	Aleea Veteranilor nr.11	Turla bisericii	Parohia Sfinții Epictet și Astion	Local	Turla bisericii	Preot Tanef Marius Cătălin telefon 0723.490.524 Clopotar Grosu Gheorghe	Funcțională
25	Clopot	Constanța	Șos.Mangaliei nr.80	Turla bisericii	Parohia Sfânta Mucenița Filofteia	Local	Turla bisericii	Preot Silitră Gică telefon 0786.132.332 Clopotar Nicolae Dan	Funcțională
26	Clopot	Constanța	Aleea Pajurei nr.1	Turla bisericii	Parohia Sfântul Cuvios Gherman	Local	Turla bisericii	Preot Aștefănoae Ionuț Iulian telefon 0723.788.808 Clopotar Aligică Lenuța	Funcțională

SITUAȚIA MIJLOACELOR DE ALARMARE

27	Clopot	Constanța	Str.Ion Ursu nr.38	Turla bisericii	Parohia Sfântul Ilie	Local	Turla bisericii	Preot Ciornea Andrei telefon 0769.610.888 Clopotar Cinpoeru Ilie	Funcțională
28	Clopot	Constanța	Str. I.L.Caragiale nr.101	Turla bisericii	Parohia Sfântul Ioan Botezătorul	Local	Turla bisericii	Preot Oprișan Iordan telefon 0723.035.684 Clopotar Cărmiș Ciprian	Funcțională
29	Clopot	Constanța	Str. Th.Speranția nr.60	Turla bisericii	Parohia Sfinții Împărați 2-Catedrala Navigatorilor Români	Local	Turla bisericii	Preot Poalelungi Neculai telefon 0745.304.291 Clopotar Buruiană Marian	Funcțională
30	Clopot	Constanța	Str. Prel. Liliacului nr.1A	Turla bisericii	Parohia Capela Militară Sfinții Împărați Constantin și Elena	Local	Turla bisericii	Preot Rus Ciprian Vasile telefon 0745.640.566 Clopotar Barbonia Gabriela	Funcțională
31	Clopot	Constanța	Str. Munții Tatra nr.45	Turla bisericii	Parohia Întâmpinarea Domnului	Local	Turla bisericii	Preot Andrei Doru telefon 0766.423.983 Clopotar Andrei Daniela	Funcțională
32	Clopot	Constanța	B-dul 1Mai nr.21	Turla bisericii	Parohia Sfânta Maria	Local	Turla bisericii	Preot Codreanu George telefon 0765.196.436	Funcțională

ANEXĂ LA
HCL NR. 303/2023

SITUAȚIA MIJLOACELOR DE ALARMARE

								Clopotar Drăscăluță Cristian	
33	Clopot	Constanța	B-dul Soveja	Turla bisericii	Parohia Sfântul Mare Mucenic Mina	Local	Turla bisericii	Preot Banu Claudiu telefon 0723.999.296 Clopotar Bălan Georgian Larie Ștefan	Funcțională
34	Clopot	Constanța	Aleea Capidava nr.7	Turla bisericii	Parohia Nașterea Sfântului Ioan Botezătorul	Local	Turla bisericii	Preot Pricop Petru Ciprian telefon 0766.488.281 Clopotar Spoială Liviu	Funcțională
35	Clopot	Constanța	Str.Spiru Haret nr.4D	Turla bisericii	Parohia Sfântul Nectarie Taumaturgul	Local	Turla bisericii	Preot Pădure Marinel telefon 0770.418.019 Clopotar Anghel Marcel Petronel	Funcțională
36	Clopot	Constanța	Str. Maior Șonțu nr.7	Turla bisericii	Parohia Sfântul Nicolae Vechi	Local	Turla bisericii	Preot Moșteanu Marius telefon 0742.839.115 Clopotar Popa Elena	Funcțională
37	Clopot	Constanța	Str. Bărăgan nr.2	Turla bisericii	Parohia Cuvioasa Paraschiva	Local	Turla bisericii	Preot Tican Vasile telefon 0784.252.297 Clopotar Buliga Aglaia	Funcțională

SITUAȚIA MIJLOACELOR DE ALARMARE

38	Clopot	Constanța	Str. Mircea cel Bătrân nr.36	Turla bisericii	Parohia Schimbarea la Față	Local	Turla bisericii	Preot Malcea Stelian telefon 0769.223.126 Clopotar Florea Eugen	Funcțională
39	Clopot	Constanța	Str. Th. Burada nr.1	Turla bisericii	Parohia Sfântul Ștefan	Local	Turla bisericii	Preot Pavel Puiu Mihai telefon 0744.289.887 Clopotar Ciocan Stana	Funcțională
40	Clopot	Constanța	Str. Ion Neculce nr.2G	Turla bisericii	Parohia Sfântul Vasile cel Mare	Local	Turla bisericii	Preot Pârlica Tachi telefon 0241.698.128 Clopotar Caulea Traian	Funcțională

ANEXĂ LA
HCL NR. 303 /2023

EXTRAS PLAN EVACUARE 2023

- SITUAȚII DE PROTECȚIE CIVILĂ GENERATE DE ACCIDENTE MAJORE ÎN CARE SUNT IMPLICATE SUBSTANȚE PERICULOASE LA OPERATORII ECONOMICI DISPUȘI PE TERITORIUL MUNICIPIULUI CONSTANȚA A CĂROR ACTIVITATE REPREZINTĂ SURSE DE RISC PENTRU POPULAȚIE ȘI MEDIU :

CHIMPEX S.A.;
OIL TERMINAL S.A.;
ȘANTIERUL NAVAL CONSTANȚA S.A.
ELECTROCENTRALE CONSTANŢA S.A.;
ARGUS S.A.;
RAJA S.A;

- TIPUL DE PERICOL:
-ACCIDENTE CHIMICE MAJORE;
- EMISII DE SUBSTANŢE PERICULOASE;
-INCENDII;
-EXPLOZII.

CHIMPEX S.A.

Amplasamentul intră sub incidența Legii nr. 59/2016 privind controlul asupra pericolelor de accident major în care sunt implicate substanțe periculoase.

CHIMPEX S.A. este amplasată în zona portuară a municipiului Constanţa. Amplasamentul se află în partea de Sud- Est a municipiului Constanţa, la o distanţă de 5 km de zona urbană a municipiului în incinta Port, Dana 54, Constanța.

Profilul de activitate al societăţii se referă la prestarea de servicii portuare de manipulare a mărfurilor pentru export, import şi tranzit prin portul Constanţa, prin încărcare/descărcare în şi din nave de transport maritim, barje fluviale, vagoane CF, mijloace de transport auto cât şi depozitarea mărfurilor manipulate şi alte operaţiuni legate direct de derularea mărfurilor.

Tipuri de mărfuri operate:

- mărfuri generale (cherestea şi stratificate, mărfuri ambalate, mărfuri vrac, mărfuri metalurgice);
- mărfuri alimentare (grâu, porumb,orz);
- îngrăşăminte chimice.

Tipul substanţei periculoase - azotat de amoniu, îngrășăminte complexe de tip NPK (azot, fosfor și potasiu).

Spațiile de depozitare sunt dispuse în Dana 60 - Magazia 60/1,2,3,4.

Capacitatea de depozitare a magaziilor 60/1,2,3,4- 5000 t/magazie. Capacitatea totală pentru cele 4 magazii este de 20.000 t azotat de amoniu.

Tipuri de evenimente - incendiu, explozie.

Întrucât compartimentele de depozitare a azotatului de amoniu sunt separate de pereți ranforsați, este imposibilă detonarea întregii cantități maxim posibile de azotat de amoniu, de 20.000 tone, ce ar putea exista în cele patru compartimente. Mult mai probabilă ar fi succesiunea a patru explozii consecutive care ar implica o

cantitate de 5.000 tone fiecare.

Nivel de urgență – clasa C - în afara amplasamnetului.

Caracteristicile fizice, chimice şi toxicologice ale substanţelor periculoase

AZOTAT DE AMONIU

Stare fizică / Proprietăţi fizico - chimice

Stare fizică: solid (granule), ortorombic.
Culoare: albă, slab colorate.
Miros: inodor.
Punct de fierbere: >210 °C (descompunere înainte de fierbere)
Punct de topire: 169,6 °C (la 1013 hPa)
Inflamabilitate: neinflamabil (pe baza structurii moleculare)
Densitate relativă: 1,72 la 20 °C
Presiune de vapori: neglijabil (la temperatura camerei)
Granulometrie: azotatul de amoniu în formă perlată nu conține particule cu fracție inhalabilă (0,5 mm)
Solubilitate în apă: > 100 g/L la 20 °C
Autoinflamabilitate: nu se autoaprinde
Explozivitate: nedetonabil
Proprietăţi oxidante: are proprietăţi oxidante

Descrierea scenariilor posibile de accidente majore și zonele de planificare la urgență definite în planul de urgență internă al societății Chimpex S.A

Având în vedere că azotatul de amoniu nu este inflamabil, s-a considerat detonarea prin explozie a materialului depozitat în magazii, autocamioane și vagoane CF.

În cazul scenariului de accident cu aprinderea unei cantități de 20.000 tone de azotat de amoniu în magaziile 1-4/60 pot fi definite următoarele zone de planificare:

RAZA ZONEI I - mortalitate ridicată - acoperă un cerc cu o rază de 1500 metri față de locul exploziei;

RAZA ZONEI II – prag de mortalitate – acoperă o rază de 2220 metri față de locul exploziei;

RAZA ZONEI III - vătămări ireversibile - acoperă o suprafață inelară cuprinsă între 2220 și 3380 metri față de locul exploziei;

RAZA ZONEI IV - vătămări reversibile - acoperă o suprafață inelară cuprinsă între 3380 și 6400 metri față de locul exploziei.

În cazul detonării întregii cantități de azotat de amoniu (20.000 t), raza de impact pentru care se pot genera vătămări reversibile este de aproximativ 6,4 km. Un astfel de scenariu este puțin probabil având în vedere cantitatea de azotat de amoniu, modul de depozitare și măsurile de limitare a consecințelor în cazul generării unui incendiu.

În cazul scenariului de accident cu aprinderea unei cantități de 5000 tone de azotat de amoniu în magaziile 1-4/60 pot fi definite următoarele zone de planificare (s-a luat în considerare detonarea unei cantități de 500 tone de azotat de amoniu din totalul de 5000 tone prezente în magaziile 1-4/60):

RAZA ZONEI I - mortalitate ridicată - acoperă un cerc cu o rază de 440 metri față de locul exploziei;

ANEXĂ LA
HCL NR. 303 / 2023

RAZA ZONEI II – prag de mortalitate – acoperă o rază de 650 metri față de locul exploziei;

RAZA ZONEI III - vătămări ireversibile - acoperă o suprafață inelară cuprinsă între 650 și 990 metri față de locul exploziei;

RAZA ZONEI IV - vătămări reversibile - acoperă o suprafață inelară cuprinsă între 990 și 1870 metri față de locul exploziei.

În cazul scenariului de accident cu aprinderea unei cantități de 50 tone azotat de amoniu în magaziile 1-4/60, pot fi definite următoarele zone de planificare:

RAZA ZONEI I - mortalitate ridicată - acoperă un cerc cu o rază de 205 metri față de locul exploziei;

RAZA ZONEI II – prag de mortalitate – acoperă o rază de 300 metri față de locul exploziei;

RAZA ZONEI III - vătămări ireversibile - acoperă o suprafață inelară cuprinsă între 300 și 460 metri față de locul exploziei;

RAZA ZONEI IV - vătămări reversibile - acoperă o suprafață inelară cuprinsă între 460 și 860 metri față de locul exploziei.

În cazul scenariului de accident cu aprinderea unei cantități de 25 tone azotat de amoniu în magaziile 1-4/60, pot fi definite următoarele zone de planificare:

RAZA ZONEI I - mortalitate ridicată - acoperă un cerc cu o rază de 162 metri față de locul exploziei;

RAZA ZONEI II – prag de mortalitate – acoperă o rază de 240 metri față de locul exploziei;

RAZA ZONEI III - vătămări ireversibile - acoperă o suprafață inelară cuprinsă între 240 și 365 metri față de locul exploziei;

RAZA ZONEI IV - vătămări reversibile - acoperă o suprafață inelară cuprinsă între 365 și 680 metri față de locul exploziei.

Afectarea vecinătăților. Efectul domino.

Amplasamentele învecinate vulnerabile în cazul concretizării unui accident major sunt următoarele:

- Marea Neagră: risc de contaminare în cazul unor deversări accidentale de substanțe chimice, produse petroliere sau deșeuri nepericuloase și periculoase;
- Amplasamente industriale: aprinderea mărfurilor gestionate de către operatorii portuari aflați în imediata vecinătate;
- Amplasamente publice: afectarea zonelor rezidențiale sau a instituțiilor publice și private din municipiul Constanța.

Amplasamentele industriale care sunt vulnerabile la un accident major și care au potențial de declanșare a unui accident într-un lanț de evenimente tip Domino sunt următoarele :

- T.T.S. S.A. (Decirom S.A.) – aprinderea mărfurilor generale și a lemnelor și produselor din lemn depozitate la aproximativ 320 m N față de magazii;
- SOCEP S.A. – aprinderea mărfurilor generale, cerealelor, produselor din lemn, produselor chimice și îngrășămintelor depozitate la aproximativ 450 m NE față de magazii;
- MINMETAL S.R.L. – aprinderea cerealelor, cărbunelui sau cocsului depozitate la aproximativ 350 m S față de magazii;

- OIL TERMINAL S.A. – aprinderea produselor petroliere depozitate în rezervoare metalice la aproximativ 420 m S față de magazii.

Centru de conducere și coordonare a evacuării: Locaţia de bază - Primăria muncipiului Constanţa; locaţia de rezervă - Sediul CT BUS Constanţa.

Punct de primire-repartiție (debarcare) a populației evacuate: Palatul Copiilor Constanța;

Post de observare și măsurare nivel de poluare:

1. Post de observare nr.1 - Liceul Teoretic Lucian Blaga;
2. Post de observare nr.2 - Colegiul Naţional Mihai Eminescu.

Post de înștiințare alarmare:

1. Sediul S.C. Chimpex S.A. - Dispecerat alarmare.
2. Sediul Primăriei municipiului Constanța-Centrul de comandă și control mijloace alarmare.

Locații de dispunere a populației evacuate:

Perioada de evacuare scurtă: 4-8 ore în zona Palatului Copiilor Constanța.

Perioada lungă de evacuare: peste 12 ore - în următoarele locații, în funcție de perioada din an când se face evacuarea:

- în extrasezon - cazare la hoteluri din Stațiunea Mamaia;
- în timpul sezonului estival - cazare la unități de învățământ din municipiu dispuse în afara zonei de pericol în cămine sau săli de sport;

Itinerarii de deplasare pentru evacuare (autoevacuare) sunt stabilite conform hărții cu dispozitivul de evacuare.

Mijloace de transport: autobuze asigurate de CT BUS Constanţa în baza convenției încheiate.

Direcţii predominante ale vântului: din nord-sud şi vest-est.

OIL TERMINAL S.A.

Oil Terminal S.A. este titular de activitate al amplasamentelor SECȚIA PLATFORMĂ NORD, SECȚIA PLATFORMĂ SUD și SECȚIA PLATFORMĂ PORT, amplasamente ce **intră sub incidența prevederilor Legii nr. 59/2016 privind controlul asupra pericolelor de accident major în care sunt implicate substanțe periculoase** și au o capacitate totală de depozitare de aprox. 1 700 000 m^3.

Principalele activităţi care se desfăşoară în OIL TERMINAL S.A. sunt:

- **manipulări** - efectuarea prestaţiilor de servicii privind primirea, încărcarea, descărcarea ţiţeiului, produselor petroliere, chimice precum şi alte produse finite sau materii prime lichide pentru import, export şi tranzit;
- **depozitări** - efectuarea prestaţiilor de servicii privind depozitarea şi condiţionarea ţiţeiului, produselor petroliere, chimice precum şi alte produse finite sau materii prime lichide pentru import, export şi tranzit;
- **transportul** de mărfuri pe **calea ferată;**
- **transporturi rutiere** de mărfuri (periculoase).

Pentru aceste amplasamente, societatea are obligația de a elabora Rapoarte de securitate, respectiv Planuri de urgență internă.

<u>Vecinătăţile obiectivului</u> sunt reprezentate de:

- nord: **S.I.C.I.M. S.A.** - la limita incintei (dana 68)- operator portuar în domeniul materialelor de construcţii; **CHIMPEX S.A.**-315m, **SOCEP S.A.** - 940 m **T.T.S. S.A (DECIROM S.A.)** -700 m; **FRIAL S.A.** - 880 m.

ANEXĂ LA
HCL NR. 302 /2023

- vest: terminalul de materii prime vrac aparţinând **MINMETAL S.A.** Constanţa... la limita incintei, la 200 m cu dana 66, la 960 m cu silozurile de la danele 45,46;
- sud: **COMVEX S.A.** Constanţa - la limita incintei (amplasamente separate de drumul exterior de acces la dane) - operator portuar în domeniul materiilor prime în vrac;
- est: acvatoriu portuar.

- SECŢIA PLATFORMĂ NORD

-dispunere - Str. Caraiman nr. 2 - zona de Sud-Vest de zona centrală a oraşului;

-tipuri de substanţe periculoase - păcură, deşeu de combustibil lichid-inclusiv amestec, deşeu cu conţinut de ţiţei, pământ şi pietre cu conţinut de substanţe periculoase.

Capacitatea maximă de stocare a deşeului periculos pe amplasament este de cca 6200 m^3.

Suprafaţa amplasamentului este de 68,76 ha din care 45.69 ha suprafaţă construită.

PĂCURĂ

Caracteristici fizico-chimice:

- interval de fierbere: 260 °C;
- densitate: < 0.970-0.990 to/mc; 1.005 (păcură grea);
- solubilitate în apă: insolubil;
- aspect şi miros: lichid omogen, negru, cu miros specific de asfalt;
- punct de inflamabilitate:> 66 °C;
- limita de explozie: -inferioară 0.6 %- superioară 6.5%;
- incompatibilităţi chimice: incompatibil cu agenţi puternic oxidanţi; încălzirea creşte riscul de incendiu;
- produse periculoase de descompunere. Prin descompunere termică oxidativă, poate produce diverse hidrocarburi de greutate moleculară joasa şi derivaţi a hidrocarburilor, monoxid de carbon şi oxizi de sulf;
- condiţii de evitat: sursele de încălzire şi aprindere.

În secţia platformă Nord nu se mai vehiculează şi depozitează ţiţei. Singurul produs petrolier vehiculat/depozitat este păcura.

La acestă dată în S.P. Nord sunt în funcţiune următoarele rezervoare cu păcură:
R2, R3, R4, R5, R8 din parcul de ţiţei (a rămas doar denumirea parcului) R764, R765 din parcul vechi, R6Unirea, R7Unirea.

Ca urmare a Planului de urgenţă internă putem lua în considerare următoarele scenarii:

Pentru scenariul de accident - incendiu în cuva rezervorului P7UN-rupere catastrofală rezervor de depozitare Parc Unirea, conform analizei de risc, sunt stabilite următoarele zone de impact:

- raza zonei cu mortalitate ridicată – 68 m;
- prag de mortalitate – 85 m;
- vătămări ireversibile – 97 m;
- vătămări reversibile - 119 m.

Zone afectate: conform scenariului mai sus menționat nu sunt afectate instituții publice, locuințe, doar asupra mediului poate să apară poluare în aer cu produși de ardere (gaze și fum).

Pentru scenariul de accident – incendiu în rezervorul P7UN, conform analizei de risc, sunt stabilite următoarele zone de impact:

- raza zonei prag de mortalitate ridicată – 60;
- prag de mortalitate – 72 m;
- vătămări ireversibile – 79 m;
- vătămări reversibile - 93 m.

Zone afectate: conform scenariului mai sus menționat nu sunt afectate instituții publice, locuințe, doar asupra mediului poate să apară poluare în aer cu produși de ardere (gaze și fum).

Pentru scenariul de accident – explozie în rezervorul P7UN – parc Unirea, datorită formării unui amestec inflamabil/exploziv în interiorul și aprinderii acestuia, conform analizei de risc, sunt stabilite următoarele zone de impact:

- raza zonei prag de mortalitate ridicată – nu a atins pragul;
- prag de mortalitate – 78 m;
- vătămări ireversibile – 157 m;
- vătămări reversibile - 358 m.

Zone afectate: conform scenariului mai sus menționat sunt afectate locuințele de pe străzile (Albastră, Corabiei, Tunelului, Ancorei, Albăstrelelor), dar și asupra mediului poate să apară poluare în aer cu produși de ardere (gaze și fum).

Există obiective învecinate care pot agrava consecințele unui accident chimic major: Euroconstruct S.A, Almaterm S.R.L, Petroconst S.A, Polaris M Holding, la est-Regionala CF, Heliofarm, Rompetrol, Ideal Cleaning S.R.L, Insject System S.R.L, Raja S.A, Dalgeco S.R.L, Lidl, Oficiul Poștal nr.1, Doraly Mall, Benzinăria Mall

Centru de conducere şi coordonare a evacuării: Locaţia de bază - Primăria muncipiului Constanţa; locaţia de rezervă - Sediul CT BUS Constanţa.

Perioada de evacuare scurtă: 4-8 ore - în zona Palatul Copiilor Constanța.

Perioada lungă de evacuare: peste 12 ore - în următoarele locaţii, în funcţie de perioada din an când se face evacuarea:

-în extrasezon - cazare la hoteluri din Staţiunea Mamaia;

-în timpul sezonului estival - cazare la unităţi de învăţământ din municipiu dispuse în afara zonei de pericol în cămine sau săli de sport;

Itinerarii de deplasare pentru evacuare (autoevacuare) sunt stabilite conform hărții cu dispozitivul de evacuare.

Mijloace de transport: autobuze asigurate de CT BUS Constanţa în baza convenției încheiate.

Direcţii predominante ale vântului: din Nord, Nord - Est şi Vest.

SECŢIA PLATFORMĂ SUD

- dispunere -zona numită "Movila Sara" - în sudul municipiului Constanţa, între șoseaua și calea ferată Constanța-Mangalia;
- tipuri de substanţe periculoase - țiței, păcură, motorină, benzină, deșeu de combustibil lichid inclusiv amestecuri, deșeu cu conținut de țiței, pământ și pietre cu conținut de substanțe periculoase.

ANEXĂ LA
HCL NR. 303 /2022

Suprafața amplasamentului este de 94,59 ha, din care 69,9 ha suprafață ocupată de (clădiri, rezervoare, rețele, etc).

Capacitatea maximă de stocare a deșeului periculos pe amplasament este de cca 2019 m^3.

Există obiective învecinate care pot agrava consecințele unui accident chimic major: Poliția Transporturi Maritime, Convex S.A, zona industrială de la Nord, calea ferată Constanța-Mangalia.

Pentru scenariul de accident chimic-incendiu tip FLASH FIRE în urma unei scurgere de benzină din conducte pe traseul de conducte SUD-PORT, conform analizei de risc, sunt stabilite următoarele zone de impact:

- raza zonei cu mortalitate ridicată:103 m;
- raza zonei prag de mortalitate: 188 m;
- raza zonei cu vătămări ireversibile: 788 m;
- raza zonei cu leziuni reversibile (de evacuare): 1257 m;

Zone afectate: conform scenariului mai sus menționat sunt afectate la N - zona industrială, la S - Serviciul de poliție transporturi Maritime, Comvex S.A, la V- cartier Faleză Sud, dar și asupra mediului poate să apară poluare în aer cu produși de ardere (gaze și fum).

Pentru scenariul de accident chimic-incendiu tip FLASH FIRE în urma unei scurgere de benzină din rezervorul 38, conform analizei de risc, sunt stabilite următoarele zone de impact:

- raza zonei cu mortalitate ridicată: 212 m;
- raza zonei prag de mortalitate: 385 m;
- raza zonei cu vătămări ireversibile: 1410 m;
- raza zonei cu leziuni reversibile (de evacuare): 2458m;

Zone afectate: conform scenariului mai sus menționat sunt afectate Stația de epurare Constanța S, Auchan, Brico Depot, Metro, Skoda Avia Motors, Mercedez Benz, Cartierul Viile Noi, Satul Lazu, dar și asupra mediului poate să apară poluare în aer cu produși de ardere (gaze și fum).

Centru de conducere şi coordonare a evacuării: Locaţia de bază - Primăria muncipiului Constanţa; locaţia de rezervă - Sediul CT BUS Constanţa.

Locaţii de dispunere a populaţiei evacuate:

Perioada de evacuare scurta: 4-8 ore - în zona Palatul Copiilor.

Perioada lungă de evacuare: peste 12 ore - în următoarele locaţii, în funcţie de perioada din an când se face evacuarea:

-în extrasezon - cazare la hoteluri din Staţiunea Mamaia;

-în timpul sezonului estival - cazare la unităţi de învăţământ din municipiu dispuse în afara zonei de pericol în cămine sau săli de sport;

Itinerarii de deplasare pentru evacuare (autoevacuare) - sunt stabilite conform hărții cu dispozitivul de evacuare.

Mijloace de transport: autobuze asigurate de CT BUS Constanţa în baza convenției încheiate.

Direcţii predominante ale vântului; din nord, nord - est şi vest.

SECŢIA PLATFORMĂ PORT

- dispunere - zona de sud a portului Constanța, începând cu Dana 69 pâna la Dana 76 și Dana 79;

- tipuri de substanţe periculoase – păcură, motorină, alcool metilic (metanol), jet A1, deşeu cu conţinut de ţiţei, pământ şi pietre cu conţinut de substanţe periculoase.

Capacitatea maximă de stocare a deşeului periculos pe amplasament este de cca 200 m^3.

Suprafaţa amplasamentului este de 31,85 ha, gradul de ocupare a terenului fiind de 58,31%.

Pentru scenariul de accident dispersie toxică de metanol deversată din conductă- scurgere printr-un orificiu cu diametrul de 100 mm, conform analizei de risc, sunt stabilite următoarele zone de impact:

- prag de mortalitate: 402 m;
- vătămări ireversibile: 1120 m;
- vătămări reversibile (de evacuare): 3223 m;

Zone care pot fi afectate: la N - Chimpex, Ceminter Int, Umex S.A, Socep, United Shipping Agency, la V – staţia de epurare Constanţa S, Serv. Poliţiei de Transporturi Maritime, blocurile din cartierele Faleză sud, KM5, KM5.

Pentru scenariul de accident dispersie toxică de metanol din rezervorul R 15, conform analizei de risc, sunt stabilite următoarele zone de impact:

- raza zonei prag de mortalitate: 313 m;
- raza zonei cu vătămări ireversibile: 840 m;
- raza zonei cu leziuni reversibile (de evacuare): 2361 m;

Zone care pot fi afectate: la N - Chimpex, Ceminter Int,Umex S.A, Socep, United Shipping Agency, la V – staţia de epurare Constanţa S, Serv. Poliţiei de Transporturi Maritime.

Centru de conducere şi coordonare a evacuării: Locaţia de bază - Primăria muncipiului Constanţa; locaţia de rezervă - Sediul CT BUS Constanţa.

Perioada de evacuare scurtă: 4-8 ore - în zona Palatul Copiilor.

Perioada lungă de evacuare: peste 12 ore - în următoarele locaţii, în funcţie de perioada din an când se face evacuarea:

-în extrasezon - cazare la hoteluri din Staţiunea Mamaia;

-în timpul sezonului estival - cazare la unităţi de învăţământ din municipiu dispuse în afara zonei de pericol în cămine sau săli de sport;

Itinerarii de deplasare pentru evacuare (autoevacuare) sunt stabilite conform hărţii cu dispozitivul de evacuare.

Mijloace de transport: autobuze asigurate de CT BUS Constanţa în baza convenţiei încheiate.

Direcţii predominante ale vântului; din nord, nord - est şi vest.

S.C. ŞANTIERUL NAVAL CONSTANŢA S.A.

Operatorul economic **intră sub incidenţa prevederilor Legii nr. 59/2016 privind controlul asupra pericolelor de accident major în care sunt implicate substanţe periculoase.**

Societatea se încadrează ca amplasament de nivel inferior, datorită cantităţii de acetilenă şi nu are obligaţia să întocmească plan de urgenţă internă.

- dispunere - incintă Port, Nr.1, Danele 24-31;

ANEXĂ LA
HCL NR. 303 /2023

- tipuri de substanţe periculoase – acetilenă, oxigen/ oxigen comprimat, dioxid de carbon, azotat comprimat, acid clorhidric sol min 32%, motorină.

Nu sunt cartiere care ar putea fi afectate de producerea unui eveniment/accident.

Cantitatea maximă de acetilenă care se poate afla pe amplasament este de 16.704 tone.

În cazul exploziilor totale la fiecare grup și depozit, raza zonelor de pericol modelate sunt după cum urmează:

- raza zonei cu mortalitate ridicat se află între 40 m - 78 m;
- raza zonei prag de mortalitate se află între 64 m - 122 m;
- raza zonei cu leziuni ireversibile se află între 102 m - 193 m;
- raza zonei cu leziuni reversibile se află între 168 m – 318 m.

S.C. ELECTROCENTRALE CONSTANȚA S.A.

- dispunere -Bd. A. Vlaicu nr.123 - zona de sud-vest a municipiului Constanţa;
- tipuri de substanțe periculoase: ulei mineral, hidrat de hidrazină 24%, acid clorhidric 32%, hidroxid de sodiu 50%, soluție amoniacală 25%, gaze naturale.

Operatorul economic nu se încadrează în prevederile Legii nr.59/2016.

Având în vedere, că pe amplasament există substanțe periculoase și în imediata apropiere se află zone locuite, existând pericolul de incendiu, explozie, dispersie toxică, pentru siguranța populației se stabilește o zonă de evacuare cu raza de 400 m și următoarele puncte de adunare:

Zona posibil afectată: Cartier CET -parțial;
S.C STAR 2000 SRL-stația PECO;
Sala de sport U.M.C Constanța;
S.C ARABESQUE S.R.L;

S.C. ARGUS S.A.

-dispunere - Str.Industrială nr.1

-tip substanţe periculoase:N-hexan, hidroxid de sodiu, acid sulfuric, clorura ferică;

Operatorul economic nu se încadrează în prevederile Legii nr.59/2016.

Având în vedere, că pe amplasament există substanțe periculoase și în imediata apropiere se află zone locuite, existând pericolul de incendiu, explozie, dispersie toxică, pentru siguranța populației se stabilește o zona de evacuare cu raza de 800 m.

Zone afectate:cartier Medeea și CET;
Logistic Park Constanța;
Basconslux;

S.C. RAJA S.A.

- dispunere - Str.Călărași nr.22-24.

Complexul de apă Palas

- dispunere - Bd. Aurel Vlaicu

- tip substanţă periculoasă: hipoclorit de sodiu - 9000 kg;
- tipul de pericol - dispersie toxică;
- raza zonei de evacuare - 1000 m;

Operatorul economic nu se încadrează în prevederile Legii nr. 59/2016.

Având în vedere că pe amplasament există substanţe periculoase şi în imediata apropiere se află zone locuite, existând pericolul dispersiei toxice, pentru siguranţa populaţiei se stabileşte o zona de evacuare cu raza de 1000 m.

Zone afectate: cartier Brătianu-parţial, cartier Palas-parţial, zona depozite Traian; Direcţii predominante ale vântului; din nord, nord - est şi vest.

Sursa de apă Caragea Dermen

- dispunere: D.N.2A ;
- tip substanţă periculoasă: hipoclorit de sodiu - 9500 kg;
- raza zonei de evacuare - 1000 m;

Operatorul economic nu se încadrează în prevederile Legii nr. 59/2016.

Având în vedere că pe amplasament există substanţe periculoase şi în imediata apropiere se află zone locuiţe, existând pericolul dispersiei toxice, pentru siguranţa populaţiei se stabileşte o zonă de evacuare cu raza de 1000 m.

ANEXĂ LA
HCL NR. 303 / 2022

ANEXA 27 LA PLANUL DE ANALIZĂ ȘI ACOPERIRE A RISCURILOR

REGULI DE COMPORTARE ÎN CAZUL PRODUCERII UNOR SITUAȚII DE URGENȚĂ

ANEXĂ LA HCL NR. 302 / 2022

REGULI DE COMPORTARE ÎN CAZUL PRODUCERII UNEI SITUAŢII DE URGENŢĂ

1.REGULI DE PREGĂTIRE ANTISEISMICĂ, PROTECŢIE, COMPORTARE ŞI ACŢIUNE A POPULAŢIEI ÎN CAZ DE CUTREMUR

(Regulamentul privind prevenirea şi gestionarea situaţiilor de urgenţă specifice riscului la cutremure şi/sau alunecări de teren din 18 noiembrie 2005 aprobat prin Ordinul nr.1995/2005/1160/2006)

A. PREGĂTIREA ANTISEISMICĂ-CUNOŞTINŢE PRIVIND CLĂDIRILE ŞI SPAŢIILE DE LUCRU SAU LOCUINŢE

-cunoaşterea evenimentelor seismice precedente şi cunoaşterea acţiunii lor asupra clădirii în care lucrează sau locuiesc, pentru a preveni repetarea unor efecte negative în viitor;

-cunoaşterea şi urmărirea respectării unor principii simple şi sigure pentru execuţia de clădiri rezistente în localităţile rurale, respectiv a cerinţelor legale privind calitatea construcţiilor în zonele urbane, precum şi luarea măsurilor privind rebilitarea clădirilor în conformitate cu normele actuale;

-cunoaşterea şi aplicarea măsurilor şi acţiunilor de evitare a unor urmări cu caracter de dezastru asupra clădirii în cazul declanşării unui cutremur puternic:

- Executarea tuturor lucrărilor de întreţinere şi reparaţii curente pentru a menţine caracteristicile de rezistenţă pe întreaga durată de viaţă a clădirii;
- Conştientizarea riscurilor la care s-ar expune dacă ar efectua modificări la clădire fără un aviz privind proiectul intervenţiei şi autorizaţiile legale din partea unui expert; toate modificările făcute se înscriu în cartea tehnică a construcţiei;
- Efectuarea unei expertize tehnice asupra clădirii, de către un expert autorizat sau de către un institut specializat conform prevederilor legale, adică potrivit O.G. nr.20/1994 privind reducerea riscului seismic al construcţiilor existente, precum şi a Normativului P100-92;
- Executarea lucrărilor de consolidare, refacere şi reparaţii atât la clădire cât şi la instalaţiile aferente clădirii pentru alimentarea cu apă, gaze, încălzire, electricitate precum şi canalizare, numai pe baza raportului de expertiză şi a *proiectelor autorizate;*

-interzicerea intervenţiei asupra structurii clădirii (pentru a lărgi unele camere, a muta pereţi, a practica goluri, a face "bolţi", a supraetaja, a săpa pivniţe sau garaje, etc.), fără a avea proiect întocmit de un specialist atestat pentru astfel de lucrări şi toate autorizaţiile necesare, deoarece altfel, se pot declanşa, cu sau fără seisme, procese de degradare rapidă sau chiar bruscă a clădirii, care pot periclita viaţa.

-cunoaşterea de către asociaţiile de proprietari ale clădirilor multietajate, a modului în care firmele cu sediul în apartamente respecta măsurile de protecţie antiseismică, precum şi pe cele de prevenire a unor incendii, explozii, deversări de materiale combustibile, toxice şi chimice. Dacă firma este în locuinţa personală cu 1-2 niveluri, se vor aplica toate măsurile de protecţie pentru a nu afecta clădirile învecinate în cazul producerii unui cutremur, alunecare de teren, prin declanşarea de explozii, incendii, etc.

-întocmirea proiectelor de consolidare şi execuţia acestora precum şi recepţia acestora în conformitate cu prevederile Legii nr.10/1995 privind calitatea în construcţii, cu modificările ulterioare şi a regulamentelor în vigoare;

-consultarea unui expert autorizat la cumpararea sau închirierea unei locuinţe sau sediu de firmă, asupra evaluării rezistenţei antiseismice conform normativelor tehnice în vigoare în vederea evitării expunerii la un potenţial risc;

-interzicerea depozitării de materiale combustibile, explozive, substanţe toxice, etc. în clădiri de locuit, amplasarea şi fixarea obiectelor grele se va face după consultarea unui specialist;

-fixarea antenelor de satelit de elemente structurale ale clădirii pentru ca în cazul unui cutremur să se evite căderea lor şi producerea de accidente;

-cunoaşterea măsurilor necesare prevenirii şi stingerii incendiilor şi aplicarea lor de către proprietarii din clădirile de tip bloc;

-cunoaşterea planului subsolului clădirii multietajate şi a reţelelor de conducte din subsolul clădirii, precum şi cunoaşterea locurilor de amplasare a robineţilor şi vanelor de închidere a diferitelor utilităţi pe diferite ramificaţii;

-cunoaşterea şi verificarea periodică a tavanelor podului, acoperişului, balcoanelor, cornişelor, calcanelor, coşurilor, terasei şi învelitorii blocului/casei, astfel ca în cazul unui cutremur să se evite căderea cărămizilor, placajelor, tencuielilor, ornamentelor, ţiglelor, olanelor, jardinierelor, în zona intrărilor, aleilor înconjurătoare, stăzilor sau la vecini. Se va proceda similar la elementele ce ar putea să cadă dinspre clădirea învecinată, inclusiv pentru îmbinarea cu blocul alăturat sau gardurile de zid al vecinilor.

B. PROTECŢIA ANTISEISMICĂ ÎN INTERIORUL LOCULUI DE MUNCĂ SAU AL LOCUINŢEI

Măsuri de pregătire a locului de muncă sau a locuinţei pentru prevenirea efectelor seismice:

-la locul de muncă, sau la mutarea în casă nouă, sau la prima zugrăvire sau reamenajare, este necesară regândirea mobilării încăperilor sau a casei; nu se vor aglomera spaţiile cu diverse piese de mobilier sau aparatură, instabile la seism şi amplasate în vecinătatea locurilor în care se aglomerează de obicei familia, sau în spaţiul de lucru;

-identificaţi mobilierul auxiliar şi obiectele grele care atârnă peste birouri, paturi, canapele, mese, ce pot cădea peste acestea şi înlocuiţi-le cu altele mai uşoare, fixându-le contra detaşării;

-asiguraţi piesele de mobilier grele, zvelte, suprapuse şi înalte, între ele şi prin prindere de un perete, grindă solidă în locurile unde se aglomerează de obicei familia sau unde ai locul de muncă;

-amplasaţi echipamentele tehnice şi aparatele casnice mai grele sau cele pe roţi astfel încât să nu se afle în vecinătatea ieşirilor din încăperi sau apartament spre a nu bloca prin deplasarea lor accesul în cazul unui seism;

-limitaţi deplasările aparatelor casnice mari prin fixare, în aşa fel încât în caz de cutremur racordurile să nu sufere deteriorări;

-amplasaţi obiectele fragile şi valoroase într-un loc mai jos şi mai sigur, iar vasele cu chimicale, combustibili în dulapuri în care să nu se poată răsturna, în încăperi în care nu se locuieşte şi nu există pericol de contaminare sau incendiu;

-asiguraţi uşile dulapurilor cu închizători eficiente la oscilaţii, astfel încât deplasarea veselei depozitate să nu producă accidente;

-procuraţi în locuinţă cel puţin un extinctor, amplasat într-un loc cunoscut şi accesibil în orice moment, lângă sursele potenţiale de incendiu şi învăţaţi utilizarea acestuia;

-rețineți locul de amplasare al comutatoarelor, siguranțelor, robinetelor generale și locale pentru apă, gaze și electricitate și modul lor de manevrare, astfel încât, la nevoie, după seism, să puteți lua măsurile minime de intervenție de urgență: închidere/deschidere. Păstrați la îndemână o trusă de scule adecvate.

ANEXA LA HCL NR. 303/2022

Dacă locuiți într-o clădire multifamilială, informați-vă despre îndeplinirea obligațiilor legale privind:

-evaluarea rezistenței antiseismice actuale a structurii clădirii;
-reparațiile și consolidările necesare;
-proiectarea și executarea lucrărilor necesare;
-asigurarea pentru daune seismice, forme și taxe necesare.

Rețineți în memoria dvs., particularitățile localității, cartierului și împrejurimile locuinței dvs., ale drumului pe care vă deplasați zilnic la serviciu, la școală sau cumpărături, având în vedere eventualele pericole descrise mai jos:

-căderea unor elemente de construcție nestructurale: tencuieli, cărămizi, etc.;
-spargerea și căderea unor geamuri, în special la clădirile înalte;
-căderea unor obiecte, mobilier, etc.;
-căderea unor stâlpi și linii electrice;
-incendii rezultând din scurtcircuite electrice, conducte de gaze rupte, răsturnarea unor instalații de încălzire, etc.;
-alunecări de teren, *avalanșe în zona muntoasă, lichefierea unor terenuri* nisipoase.

Obisnuiți-vă să vă protejați și când vă aflați înt-o altă situație: în concediu, în delegație, la spectacole, în vizită etc.

Discutați cu toți membrii familiei, vecinii sau colegii un plan despre ce ați face fiecare în caz de cutremur și faceți periodic repetiții.

C. REGULI DE COMPORTARE RAȚIONALĂ, INDIVIDUALE ȘI DE GRUP ÎN TIMPUL PRODUCERII SEISMULUI

- 1.-Pastrați-vă calmul, nu intrați în panică, liniștiți-i și pe ceilalți, protejați copiii, bătrânii și femeile. Nu vă speriați de zgomotele din jur;
- 2.-Preveniți tendințele de a *părăsi camera sau locuința, deoarece faza seismică* inițială are o durată redusă, astfel încât tocmai faza puternică a mișcării sismice vă poate surprinde pe scări, holuri, paliere, în aglomerație și panică, conducând, la accidente grave, nedorite;
- **ATENȚIE! Scările sunt elemente de construcții foarte sensibile la deplasările diferențiate ale etajelor și chiar dacă ar rezista, deplasarea persoanelor pe scări sub efectul oscilației seismice este extrem de periculoasă. Chiar dacă ieșirea de la etajele inferioare sau dintr-o locuință parter ar fi în principiu posibilă și fezabilă în scurt timp în exterior sunt multe alte riscuri: calcane și coșuri de fum, parapete, ornamente, vitraje, etc.**
- 3.-Rămâneți în încăpere sau locuință, departe de ferestre care se pot sparge și vă pot accidenta, protejați-vă sub o grindă, toc de ușă solid, sub un birou de masă care sunt suficient de rezistente spre a vă feri de căderea unor obiecte, mobile suprapuse, lămpi, tencuieli ornamentale, etc. În lipsa unor astfel de posibilități vă puteți proteja stând la podea lângă un perete solid, pe genunchi și coate, cu fața în jos iar cu palmele împreunate vă veți proteja capul, ceafa, iar

cu antebrațele pe lateral capul. Această recomandare implică o cunoaștere prealabilă a acelor elemente rezistente, cu consultarea unui specialist atestat.

- 4.-Dacă este posibil, închideți sursele de foc cât puteți mai repede iar dacă a luat foc ceva interveniți imediat după ce a trecut șocul puternic.
- 5.-Nu fugiți pe ușă, nu săriți pe fereastră, nu alergați pe scări, nu utilizați liftul, evitați aglomerația, iar dacă este posibil deschideți ușa locuinței spre exterior, spre a preveni blocarea acesteia, în vederea evacuării după terminarea mișcării seismice;
- 6.-Nu alergați pe stradă;
- 7.-Dacă vă aflați în afara unei clădiri, deplasați-vă cât mai departe de clădire, feriți-vă de tencuieli, cărămizi, coșuri, parapete, cornișe, geamuri, ornamente care de obicei se pot prăbuși în stradă. Nu fugiți pe stradă, deplasați-vă calm spre un loc deschis și sigur.
- 8.-Acordați prim ajutor persoanelor rănite;
- 9.-În cazul în care sunteți surprinși de căderea unor tencuieli sau obiecte de mobilier răsturnate, căutați să vă protejați capul și membrele sau să vă asigurați supraviețuirea; ulterior veți căuta să alarmați prin diferite metode vecinii cât și echipele de salvare-intervenție de prezența dvs. Nu intrați în panică, rămâneți calm.

D. COMPORTAREA DUPĂ PRODUCEREA UNUI CUTREMUR

- 1.-Nu părăsiți imediat spațiul, camera, apartamentul, clădirea în care va surprins seismul. Acordați mai întâi primul ajutor celor afectați de seism. Calmați persoanele intrate în panică sau speriate, în special copiii de vârstă mai fragedă;
- 2.-Ajutați-i pe cei răniți sau prinși sub mobilier, obiecte sau elemente ușoare de construcții. Nu mișcați răniții grav până la acordarea unui ajutor sanitar-medical calificat;
- 3.-Îngrijiți-vă de siguranța copiilor, bolnavilor, bătrânilor, asigurându-le îmbrăcăminte și încălțăminte corespuzătoare sezonului, în vederea unei eventuale evacuări din locuință sau clădire pentru o perioadă anume, de la câteva ore la câteva zile.
- 4.-Nu utilizați telefonul decât pentru apeluri la salvare, pompieri sau către organismul cu însărcinări oficiale în privința intervenției post-dezastru, în cazuri justficate, spre a nu bloca circuitele telefonice;
- 5.-Dacă s-a declanșat un incendiu, căutati să-l stingeți prin forțe proprii;
- 6.-Verificați preliminar starea instalațiilor electrice, gaze, apă, canal, verificați vizual starea construcției în interior. În cazul constatării de avarii, închideți alimentarea locală sau generală și anunțați unitatea pentru intervenție. Nu folosiți foc deschis.
- 7.-Părăsiți cu calm clădirea, fără a lua cu dvs. lucruri inutile, dar verificați mai întâi scara și drumul spre ieșire spre a nu vă expune la pericole;
- 8.-Pentru orice eventualitate, preveniți rănirea provocată de căderea unor tencuieli, cărămizi, etc. la ieșirea din clădire utilizând o cască de protecție sau în lipsa acestuia un scaun ori un alt obiect protector;
- 9.-*Dacă la ieșire întâlniți uși blocate, actionați fără panică pentru deblocare. Dacă* nu reușiți, iar acestea au vitraje, procedati cu calm la spargerea geamului și curățirea ramei și a zonei de cioburi. Dacă se constată că în ascensor sunt persoane blocate, liniștiți-le, mai întâi, după care solicitați concursul persoanelor autorizate.
- 10.-Evitați clădirile grav avariate, cu excepția unor cazuri de ajutor sau salvare, măsuri ce trebuie întreprinse cu un minimum de măsuri de securitate și fără

riscuri inutile. Evitați să fiți confundat cu răufacatorii pătrunși în astfel de clădiri, nu aglomerați zonele calamitate fără rost;

ANEXA LA
HCL NR. 303 / 2023

- 11.-Ajutați echipele de intervenție pentru ajutor sau salvare;
- 12.-Ascultați numai anunțurile posturilor de radioteleviziune naționale și recomandările de acțiune imediată ale organelor în drept;
- 13.-Fiți pregătiți psihic și fizic pentru eventualitatea unor șocuri ulterioare primei mișcări seismice așa numitele replici, fără a intra în panică. Nu dați crezare zvonurilor care apar frecvent imediat după seisme, chiar dacă aparent sunt vehiculate de așa-zișii specialiști!
- 14.-La evacuare **dați prioritate celor răniți sau copiilor, bătrânilor, femeilor** și ascultați întocmai recomandările salvatorilor.
- 15.-**Experiența cutremurelor precedente a dovedit că este util să aveți cunoștințele necesare supraviețuirii până la intervenția echipelor de salvare în cazul unei situații extreme în care, de exemplu ați fi surprins sub dărâmături, mobilier răsturnat sau într-o cameră, incintă blocată, prin înțepenirea ușilor sau altor cauze;**
- 16.-În primul rând trebuie **să fiți calmi**, să îi liniștiți pe cei șocați, **să nu permiteți reacții de panică, să acordați primul ajutor celor răniți,** iar dacă dvs. sau altă persoană din grup are posibilitatea de mișcare să faceți un mic plan de salvare. Deblocarea căii de acces se poate încerca numai dacă prin aceasta nu se înrăutățește situația, de exemplu prin mișcarea dărâmăturilor sau a mobilierului.

O variantă clasică de comunicare cu cei din afară, este să bateți la intervale regulate cu un obiect tare în conducte învecinate sau în pereții incintei, iar dacă ați stabilit contactul verbal, furnizați informațiile cerute și cereți primul ajutor necesar.

Nu vă preocupați de durata timpului scurs până la salvare, deoarece în astfel de condiții, deși timpul pare nesfârșit, corpul uman își mobilizează resursele nebănuite pentru a trece peste o perioadă critică. În acest mod se explică durate extreme de rezistență de sute de ore în condiții de blocare la cutremur a unor persoane aparent fragile, înregistrate în țara noastră în 1977 și în mod similar în întreaga lume.

E. MĂSURI DE VERIFICARE A STĂRII CLĂDIRII, LOCUINȚEI:

-Verificați mai întâi afară și apoi și în interior starea locuinței, a clădirii pentru a vedea avariile. După primele observații proprii, este bine să vă adresați unui specialist-expert autorizat în construcții pe care îl cunoașteți din timp, sau cu care aveți o înțelegere sau un contract pentru astfel de situații;

-Dați concursul dvs. organizațiilor de intervenție post-seismică pentru analiza stării construcțiilor, precum și pentru celelalte activități întreprinse de organele în drept;

-Dacă starea structurii construcției prezintă avarii evidente iar echipajele autorizare nu au sosit, solicitați instituțiilor abilitate evaluarea de către specialiști a stării post-seism a structurii clădirii și aveți în vedere continuarea ulterioară a operațiunilor de proiectare și execuție a reparațiilor și consolidărilor, cu concursul asociației de proprietari sau locatari;

-În cazul în care clădirea în care locuiți este într-o stare de avariere a structurii evaluată de specialiștii ablilitați legal ca fiind grav afectată de cutremur, va

trebui să respectați dispozițiile legale și vă adaptați la condițiile de sinistrat. În acest sens organele administrației publice locale vor lua măsuri de relocare;

-Dacă ați contractat o asigurare la o societate de profil, informați-vă cum trebuie să procedați pentru înregistrarea în termen legal a daunelor complete produse de cutremur, în vederea solicitării despăgubirilor.

F. MĂSURI DE REVENIRE LA NORMAL PRIN EXPERTIZE, REPARAȚII, CONSOLIDĂRI

-După producerea unui cutremur cu urmări deosebite, autoritățile publice locale împreună cu organismele abilitate vor lua măsurile necesare revenirii la normal a activităților umane din zona sinistrată sau calamitată;

-Autoritățile publice locale vor întocmi pe baza investigațiilor și a expertizelor tehnice listele de priorități ale clădirilor afectate pentru execuția intervențiilor/consolidărilor și reabilitării construcțiilor de locuit;

-În acest sens investitorii, proprietarii și/sau administratorii clădirilor de locuit vor participa la îndeplinirea măsurilor de investigare a clădirilor de locuit pentru a cunoaște situația acestora după dezastru, vor solicita efectuarea de expertize tehnice asupra clădirilor afectate, după care vor comanda elaborarea de proiecte de intervenție/consolidare la clădirile avariate de cutremur;

-Aceste lucrări și unele facilități financiare sunt prevăzute în O.G. nr. 20/1994, republicată în M.O.,Partea I, nr.665 din 23 octombrie 2001, în temeiul art.IV din Legea nr.460/2001 pentru modificarea și completarea O.G. nr.20/1994 privind măsuri pentru reducerea riscului seismic al construcțiilor existente, publicată în M.O., Partea I, nr.428 din 31 iulie 2001, iar Normele metodologice de aplicare a O.G.nr.20/1994 au fost aprobate prin H.G. nr.1364 din 27 decembrie 2001 și au fost publicate în M.O.,Partea I, nr.100 din 05.02.2002. Pe baza proictelor de intervenție/consolidare, asociațiile de proprietari sau proprietarii individuali vor comanda și executa prin unitățile de construcții lucrările de consolidare, cu respectarea tuturor prevederilor din legislația în vigoare.

2.REGULI DE COMPORTARE ÎN CAZUL ALUNECĂRILOR DE TEREN

Alunecările de teren sunt evenimente de multe ori previzibile, de exemplu, după precipitații intense, în zone predispuse la aceste fenomene și au o evoluție progresivă, astfel încât desfășurarea lor se realizează într-un anumit interval de timp suficient pentru realizarea unor măsuri de protecție. Atunci când începerea alunecării de teren poate fi semnalată, autoritățile publice locale împreună cu Comitetul Local pentru Situații de Urgență informează instituțiile și populația din zona respectivă asupra pericolului creat și acțiunilor de alarmare când alunecarea de pământ este iminentă, odată cu urmărirea evoluției fenomenelor în zonă.

Informarea și alarmarea asupra alunecării de teren se realizează de către autoritățile publice locale și de Comitetul Local pentru Situații de Urgență, la nivel local și județean cu mijloace specifice acestor tipuri de acțiuni. La recepționarea informării sau a unor semnale despre începerea alunecării terenului, în zona care ar putea fi afectată se vor lua următoarele măsuri:

-pregătirea evacuării persoanelor, instituțiilor și bunurilor portivit planurilor de evacuare pregătite anticipat;

ANEXA LA
HCL NR. 303 2023

-deconectarea, de către reprezentanții autorizați (în caz de necesitate) a clădirilor de la sistemul de alimentare cu energie electrică, gaze, apă, încălzire, canalizare, etc. pentru a limita eventualele efecte negative;

-sprijinirea formațiunilor de intervenție ale Comitetul Local pentru Situații de Urgență la nivel local sau județean în acțiunile de oprire, diminuare sau de deviere a alunecării de teren cu scopul de protejare a persoanelor și construcțiilor, pentru micșorarea efectelor distructive ale alunecării de teren;

-desfășurarea acțiunilor sub conducerea Comitetului Local pentru Situații de Urgență vor fi luate în considerare numai sursele oficiale locale și recomandările organelor în drept, evitându-se informațiile bazate pe zvonuri.

La recepționarea semnalului de alarmare în cazul alunecărilor de teren care înseamnă că pericolul alunecării de teren nu poate fi evitat, se vor lua următoarele măsuri:

-evacuarea persoanelor și bunurilor materiale în locurile desemnate în planurile de evacuare, fără a lua lucruri inutile și păstrand calmul;

-respectarea regulilor de conviețuire în locurile sigure în care Comitetul Local pentru Situații de Urgență împreună cu autoritățile locale cât și Societatea de Cruce Roșie vor lua măsurile necesare adăpostirii și desfășurării vieții.

După stabilizarea alunecărilor de teren se va face de către organele abilitate o analiză a avariilor și distrugerilor provocate la construcții și bunuri. În funcție de avarii se vor lua măsuri de începere a lucrărilor de reparații și consolidări *iar în cazurile de distrugeri se vor lua măsuri de construire de noi clădiri pe alte* amplasamente, autorizate. După caz se vor face demersurile necesare pentru obținerea despăgubirilor prin sistemul de asigurări pentru pagubele produse de către alunecările de teren.

3. REGULI DE COPOMPORTARE ÎN CAZ DE ACCIDENT CU SUBSTANȚE PERICULOASE

PROTECȚIA PERSONALĂ ÎNAINTE DE TECEREA NORULUI TOXIC

Dacă a rămas suficient timp la dispoziție:

-luați lucrurile lăsate afară (jucării, rufe, etc.) și animalele de companie în casă;

-alarmați vecinii, fiți *sigur că persoanele care au nevioe de ajutor* și copii sunt în siguranță;

-închideți animalele în grajduri, închideti serele;

-căutați un adăpost în casa dvs. sau într-un alt loc corespunzător;

-folosiți o încăpere din imobil situată cât mai sus, pe fața opusă pericolului;

-porniți radioul sau televizorul;

-închideți toate ferestrele și ușile;

-opriți toate ventilatoarele și sistemele de aer condiționat;

-puneți jaluzelele și obloanele (pentru protecția împotriva obiectelor proiectate de eventualele explozii);

-nu sunați la numerele de urgență pentru a obține informații;

-nu dați telefoane fără rost;

-dacă în accident s-au eliberat substanțe inflamabile, deconectați imediat curentul electric;

PROTECȚIA PERSONALĂ PE TIMPUL DESFĂȘURĂRII ACCIDENTULUI CHIMIC:

-rămâneți în camerele dumneavoastră sau în alte încăperi care oferă protecție;

-stați departe de ferestre (în caz de explozie, zona din jurul ferestrei este cea mai periculoasă, datorită undei de șoc și proiectării obiectelor);

-nu telefonați la autoritățile publice sau pe amplasament;

-nu blocați accesul pe amplasament;

-nu stați afară (pentru a evita contactul cu norul toxic); dacă trebuie să plecați, folosiți prosoape ude pentru a vă acoperi gura și nasul sau utilizați masca contra gazelor;

-nu porniți ventilatoarele sau aerul condiționat, chiar dacă sunt prevăzute cu filtre;

-alegeți pentru protecție camere (în interiorul clădirii) cu cât mai puține uși și ferestre și cu pereții cei mai groși;

-folosiți întotdeauna încăperile de la nivelele superioare (datorită acumulării substanțelor periculoase la nivelele inferioare ale clădirilor);

-nu lăsați să intre aer din exterior;

-ascultați radioul, televizorul;

-ascultați anunțurile care se fac la megafoane.

PROTECȚIA PERSONALĂ DUPĂ CE NORUL TOXIC A TRECUT:

-așteptați semnalul de încetare a alarmei;

-aerisiți încăperile după ce semnalul de încetare a alarmei a fost dat;

-urmați instrucțiunile date de autoritățile publice;

După trecerea norului toxic, din care contaminații s-au depus pe sol și alte suprafețe, trebuie să:

-vă scoateți încălțămintea înainte de a intra în casă;

-curățați podelele, radiatoarele, lămpile etc. cu cârpe umede;

-spălați ferestrele și pervazurile, curățați și aspirați covoarele (utilizați numai aspiratoare cu sistem de microfiltre);

-faceți duș zilnic (spălați-vă bine *mâînile, părul și barba*);

-spălați bine pereții exteriori ai casei și zona din jurul ei (căi de acces, trotuare, trepte, balcoane, terase etc.);

-aveți grijă să nu ridicați praful când faceți curățenie;

-nu mâncați fructe, legume și verdețuri din curte;

-utilizați doar alimente sigilate (spălați bine sau îndepărtați alimentele care ar putea fi contaminate), asigurați-vă că copii mici nu se ating de obiecte contaminate;

4. REGULI DE COMPORTARE ȘI ACȚIUNE ÎN CAZ DE INUNDAȚII

ÎN CAZUL ÎN CARE INUNDAȚIA VĂ SURPRINDE ACASĂ:

-Dacă aveți timp luați următoarele măsuri de asigurare a bunurilor:

-aduceți în casă unele lucruri sau puneți-le la pământ într-un loc sigur-obiecte care pot fi luate de ape sau de vânt;

-blocați ferestrele astfel încât să nu fie sparte de vânt, de apă, de obiectele care plutesc sau de aluviuni;

-evacuați animalele și bunurile de valoare în locuri de refugiu;

ANEXĂ LA
HCL NR. 303 / 2023

-dacă vă pregătiți de evacuare, închideți gazul, apa și instalațiile electrice, încuiați ușile;

-nu stocați saci de nisip pe partea din afara pereților casei; mai bine permiteți apei să curgă liber prin fundație sau dacă sunteți sigur că veți fi inundat procedați singur la inundarea fundației;

-pregătiți materialele pentru intervenție necesare-lopeți, cazmale, nisip, saci, etc;

-Dacă inundația este iminentă procedați astfel:

-mutați obiectele care se pot mișca în partea cea mai de sus a casei, deconectați aparatele electrice și împreună cu întreaga familie părăsiți locuința și deplasați-vă spre locul de refugiu dinainte stabilit (etaje superioare, acoperișuri, înălțimi sau alte locuri dominante), care nu pot fi acoperite de nivelul cotelor maxime ale apelor;

-în cazul în care sunteți surprins în afara locuinței (pe stradă, la școală, în parcuri, săli de spectacole, în gări, autogări, magazine, alte locuri) este necesar să respectați cu strictețe comunicările primite și să vă îndreptați spre locurile de refugiu cele mai apropiate;

ÎN CAZUL ÎN CARE SE DISPUNE EVACUAREA, RESPECTAȚI URMĂTOARELE REGULI:

-respectați ordinea de evacuare stabilită: copii, bătrâni, bolnavi și în primul rând persoanele din zonele cele mai expuse;

-înainte de părăsirea locuinței întrerupeți instalațiile de alimentare cu apă, gaze, energie electică și închideți ușile și ferestrele;

-scoateți animalele din gospodărie și dirijați-le către locurile care oferă protecție;

-la părăsirea locuinței luați documentele personale, o rezervă de alimente, apă, trusa sanitară, un mijloc de iluminat, un aparat de radio, iar pe timp friguros și îmbrăcăminte mai groasă;

-după sosirea la locul de refugiu, comportați-vă cu calm, ocupați locurile stabilite, protejați și supravegheați copii, respectați măsurile stabilite;

LA ÎNTOARCEREA ACASĂ RESPECTAȚI URMĂTOARELE:

-nu intrați în locuință în cazul în care aceasta a fost avariată sau a devenit insalubră;

-nu atingeți firele electrice;

-nu consumați apa direct de la sursă, ci numai după ce a fost fiartă;

-consumați alimente numai după ce au fost curățate, fierte și după caz, controlate de organele sanitare;

-nu folosiți instalațiile de alimentare cu apă, gaze, electricitate, decât după aprobarea organelor de specialitate;

-acordați ajutor victimelor surprinse de inundații;

-executați lucrări de înlăturare a urmărilor inundațiilor, degajarea malului, curățirea locuinței și mobilierului, dezinfectarea încăperilor, repararea avariilor;

-spijiniți moral și material oamenii afectați de inundații prin găzduire, donare de bunuri materiale, alimente și medicamente.

5. REGULI DE COMPORTARE ȘI ACȚIUNE ÎN CAZUL DESCOPERIRII MUNIȚIILOR NEEXPLODATE:

-nu le atingeți;
-nu le loviți sau mișcați;
-nu le introduceți în foc;

-nu încercați să demontați focoasele sau alte elemente componente;
-nu lăsați copii să se joace cu asemenea componente;
-nu ridicați, nu transportați sau introduceți munițiile neexplodate în încăperi, locuințe sau la centrele de colectare a fierului vechi;
-în zonele unde se presupune că ar exista muniții neexplodate nu executați lucrări de îmbunătățiri funciare, săpături manuale, nu aprindeți focul și interziceți circulația vehicolelor, oamenilor și animalelor;
-când luați la cunoștință despre existența munițiilor neexplodate anunțați imediat secția de poliție cea mai apropiată sau Inspectoratul pentru Situații de Urgență "Dobrogea" al Județului Contanța.

6. REGULI DE COMPORTARE ȘI ACȚIUNE LA ÎNZĂPEZIRI:

-informați-vă permanent asupra condițiilor atmosferice și prognozei meteo;
-fiți pregătiți pentru a rezista acasă-pregătiți rezerva de alimente, apă și combustibil și asigurați-vă mijloacele pentru încălzit și preparat hrana;
-pregătiți mijloacele de iluminat independente de rețeaua electrică;
-păstrați la îndemână unelte pentru degajarea zăpezii;
-evitați orice fel de călătorie dacă nu este absolut necesară;
-dacă totuși este necesar să plecați luați-vă îmbrăcăminte groasă, căciulă, mănuși;
-călătoriți numai ziua și folosiți numai șoselele principale;
-nu fiţi cutezători şi temerari, opriţi. întoarceţi-vă şi cereţi ajutor;
-dacă plecați cu mașina asigurați-o cu lanțuri pentru zăpadă, lopată, răzuitoare, cablu de remorcare, combustibil de rezervă și asigurați-vă că știe cineva încotro plecați;
-dacă mijlocul de transport se defectează, nu intrați în panică și păstrați-vă calmul, dați semnale de alarmare, aprindeți luminile, ridicați capota mașinii și așteptați ajutorul;
-nu părăsiți mijlocul de transport pentru a cere ajutor, deoarece vă puteți rătăci;
-evitați suprasolicitarea.

7. REGULI DE COMPORTARE ÎN ADĂPOSTURILE DE PROTECȚIE CIVILĂ

-executaţi cu stricteţe dispozitiile date de şeful adăpostului sau ale personalului de serviciu la adăpost;
-ţineţi în poziţia de pregătire masca contra gazelor şi mijloacele de protecţie;
-urmăriţi modul de comportare al copiilor;
-transportaţi imediat în adăpost cele necesare unei şederi mai îndelungate;
-sprijiniti şeful adăpostului pentru menţinerea ordinii şi disciplinei;
-păstraţi liniştea şi nu produceţi panică în cazul afectării adăpostului;
-participaţi activ la activităţile desfăşurate pentru înlăturarea avariilor, acordarea primului ajutor răniţilor, intoxicaţilor;
-acordaţi prioritate copiilor, femeilor, bătrânilor, persoanelor ce nu se pot deplasa singure;
-se interzice:
-a face zgomot şi a umbla fără rost;
-a cupla sau decupla iluminatul electric, agregatele;

-a fuma, apride lumânări, chibrite, brichete, lămpi cu petrol;
-a închide sau a deschide uşile metalice;
-a folosi fără aprobare uneltele genistice existente în adăpost;
-a arunca reziduuri menajere sau gunoaie în alte locuri decât cele indicate.

ANEXĂ LA
HCL NR. 303 / 2023

ANEXĂ LA
HCL NR. 303 / 2023

ANEXA 28 LA PLANUL DE ANALIZĂ ȘI ACOPERIRE A RISCURILOR

SCHEMA CIRCUITULUI INFORMAȚIONAL-DECIZIONAL

ANEXĂ LA
HCL NR. 303 / 2023

SCHEMA FLUXULUI INFORMAȚIONAL-DECIZIONAL

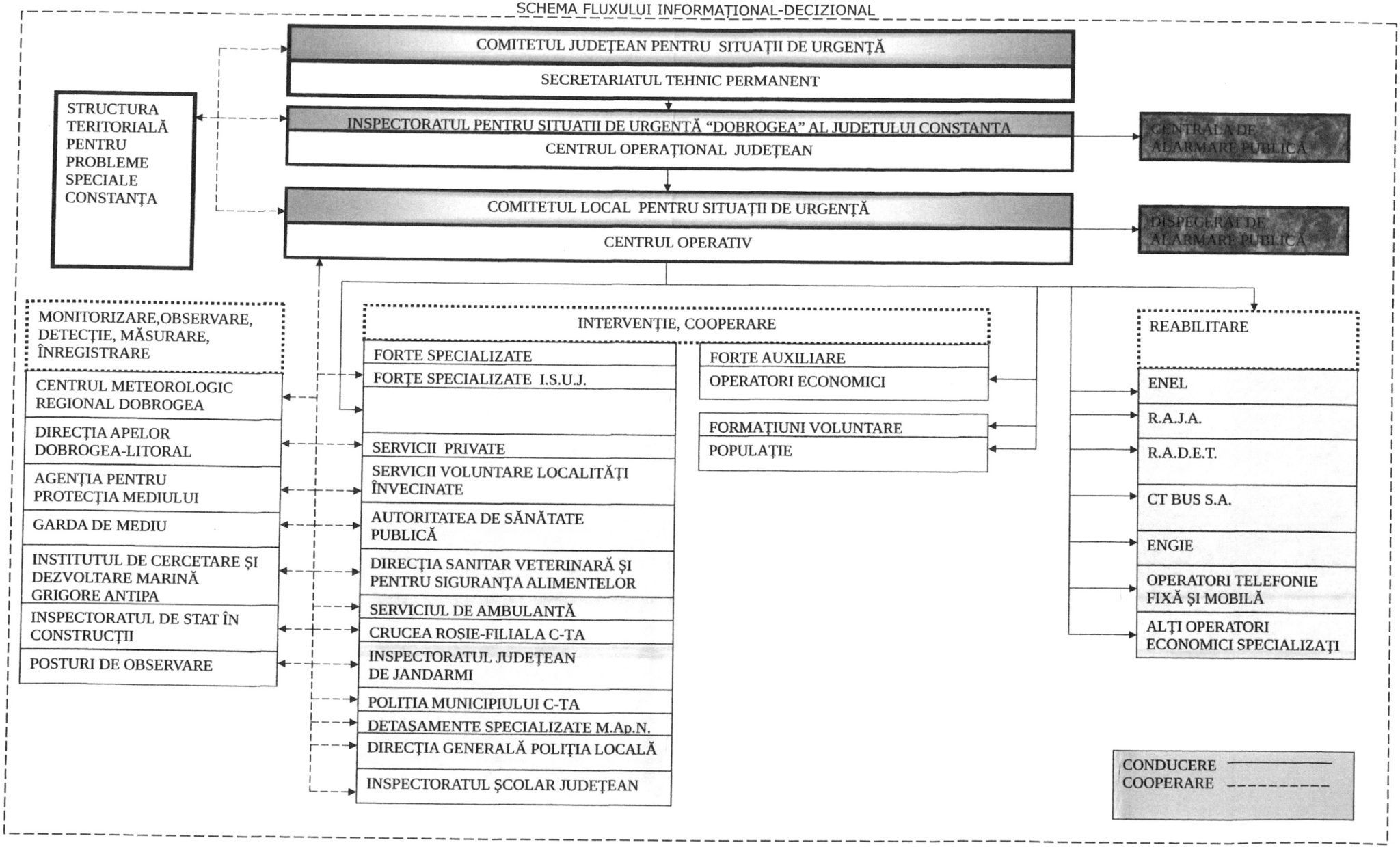

ANEXĂ LA
HCL NR. 303 / 2023

ANEXA 29 LA PLANUL DE ANALIZĂ ȘI ACOPERIRE A RISCURILOR

SITUAȚIA RESURSELOR, MIJLOACELOR ȘI MATERIALELOR DE APĂRARE

SITUAȚIA RESURSELOR, MIJLOACELOR ȘI MATERIALELOR DE APĂRARE EXISTENTE

ANEXĂ LA
HCL NR. 303 /2023

Nr.crt.	PRODUSUL/LUCRAREA /DOTAREA	UM	EXISTENT
	Informarea, înștiințarea și avertizarea		
	sirene de alarmare	buc	63
	centrală de alarmare	buc	1
	telefon fix	buc	3
	echipament fax	buc	1
	terminal video recepționare date meteo CMR Dobrogea	buc	1
	calculator cu acces la internet	buc	8
	telefon mobil	buc	2
	girofar	buc	2
	Recunoaștere și cercetare		
	telefon fix	buc	2
	telefon mobil	buc	2
	echipament fax	buc	1
	calculator cu acces la internet	buc	8
	imprimantă	buc	1
	aparat foto	buc	1
	portavoce	buc	1
	Comunicare și informatică		
	telefon fix	buc	2
	telefon mobil	buc	2
	echipament fax	buc	1
	calculator cu acces la internet	buc	8
	imprimantă	buc	1
	scaner	buc	1
	hârtie xerox	top	5
	Căutare - salvare		
	grup electrogen	buc	1
	motofierăstrău	buc	1
	polizor unghiular	buc	1
	ciocan rotopercutor	buc	1
	grup generator 4,2 kw	buc	1
	redresor	buc	1
	detector metale	buc	1
	cablu accesoriu căutare subacvatică	buc	1
	senzor de căutare	buc	1
	portavoce	buc	1
	Descarcerare, deblocare căi acces		
	grup electrogen	buc	1
	motofierăstrău	buc	1

ANEXĂ LA
HCL NR. 303 / 2022

	polizor unghiular	buc	1
	ciocan rotopercutor	buc	1
	trusă chei tubulare	buc	1
	redresor	buc	1
	grup generator 4,2 kw	buc	1
	Protecția populației(evacuare, cazare, adăpostire, asigurare apă și hrană, alte măsuri de protecție)		
	modul cazare sinistrați	buc	3
	telefoane mobile	buc	2
	saci de rafie	buc	15900
	Localizarea și stingerea incendiilor		
	Stingătoare adaposturi	buc	50
	Asigurarea energiei pentru iluminat		
	grup electrogen	buc	1
	grup generator 4,2 kw	buc	1

PREȘEDINTE ȘEDINȚĂ,
ALEXANDRU-MARIAN
NAZIRU

CONTRASEMNEAZA
SECRETAR GENERAL,
FULVIA ANTONELA DINESCU