ROMÂNIA
JUDEŢUL CONSTANŢA
MUNICIPIUL CONSTANŢA
CONSILIUL LOCAL

HOTĂRÂRE
privind aprobarea Planului de analiză și acoperire a riscurilor în municipiul Constanța

Consiliul local al municipiului Constanţa, întrunit în şedinţa ordinară din data de 29.10.2021.

Având în vedere:

- referatul de aprobare al domnului primar Vergil Chițac înregistrat sub nr. 209121/21.10.2021;
- raportul de specialitate al Biroului apărare civilă, sănătate și Securitate în muncă și situații de urgență nr.209598/21.10.2021;
- avizul Comisiei de specialitate nr.3 pentru servicii publice, comerț, turism și agrement;
- avizul Comisiei de specialitate nr.5 pentru administraţie publică, juridică, apărarea ordinii publice, respectarea drepturilor şi libertăţilor cetăţeanului;

În conformitate cu prevederile :

- Art. 4 alin. (1), art. 13, lit. a), art. 14, lit. a) din Legea nr. 307/2006 privind apărarea împotriva incendiilor, cu modificările și completările ulterioare;
- Art. 6 alin. (1) și art. 7 din Ordinul nr. 132/2007 pentru aprobarea Metodologiei de elaborare a Planului de analiză și acoperire a riscurilor și a Structurii-cadru a Planului de analiză și acoperire a riscurilor, emis de Ministerul Administrației și Internelor;
- Art. 27 lit. a) și lit. b) din Legea nr. 481/2004 privind protecția civilă, cu modificările și completările ulterioare;

În temeiul prevederilor art. 129 alin. (2) lit. d), alin. (7) lit. n) și ale art. 196 alin (1), lit. a), din O.U.G. nr. 57/2019 privind Codul administrativ, cu modificările și completările ulterioare;

H O T Ă R Ă Ş T E:

Art. 1 - Se aprobă Planul de analiză și acoperire a riscurilor în municipiul Constanța, conform anexei care face parte integrantă din prezenta hotărâre.

Art.2 - Începând cu data prezentei H.C.L. nr. 348/2020 își încetează aplicabilitatea.

Art. 3 – Serviciul secretariat, relații consiliul local și administrația publică va comunica prezenta hotărâre Biroului apărare civilă, sănătate și securitate în muncă și situații de urgență în vederea aducerii la îndeplinire, precum şi Instituţiei prefectului judeţului Constanţa spre ştiinţă.

Art. 4 – Biroul apărare civilă, sănătate și securitate în muncă și situații de urgență va comunica prezenta hotărâre Inspectoratului pentru situații de urgență "Dobrogea" al județului Constanța spre știință.

Prezenta hotărâre a fost adoptată de consilierii locali astfel:

.....18.....pentru.....-.....împotrivă.....8.....abțineri.

La data adoptării sunt în funcție 27 consilieri din 27 membri.

PREŞEDINTE ŞEDINŢĂ,
COSTIN-VASILIU AVRAMESCU

CONSTRASEMNEAZĂ,
SECRETAR GENERAL
VIORELA-MIRABELA CĂLIN

CONSTANŢA,
NR. 865 **/2021**

CONSTANTA

TOMIS CONSTANTIANA

ANEXĂ LA HCL NR. 365 DIN 2021
NR. 193357/29.09.2021
EXEMPLAR NR.

PRIMĂRIA MUNICIPIULUI CONSTANȚA

COMITETUL LOCAL PENTRU SITUAȚII DE URGENȚĂ

APROB,
PREȘEDINTE AL COMITETULUI
LOCAL PENTRU SITUAȚII
DE URGENȚĂ
PRIMAR
VERGIL CHIȚAC

ROMÂNIA PRIMAR 2 Municipiul Constanța

PLANUL

DE ANALIZĂ ȘI ACOPERIRE

A RISCURILOR DIN

MUNICIPIUL CONSTANȚA

PREȘEDINTE ȘEDINȚĂ,
COSTIN VALERIU AVRAMULAI

CONSTANȚA
2021

CONTRASEMNEAZĂ
SECRETAR GENERAL
VIORELA-MIRABELA CĂLIN

PRIMĂRIA MUNICIPIULUI CONSTANȚA

COMITETUL LOCAL PENTRU SITUAȚII DE URGENȚĂ

PLANUL

DE ANALIZĂ SI ACOPERIRE

A RISCURILOR

DIN MUNICIPIUL CONSTANȚA

ȘEF BIROU,

FLORIN MOCANU

ÎNTOCMIT,

STELA BECHET

C U P R I N S

1. **CAPITOLUL I. DISPOZITII GENERALE**
   Secţiunea1 Definiţie, scop, obiective.....03
   Secţiunea a 2-a. Responsabilităţi privind analiza şi acoperirea riscurilor.....03
   2.1 Acte normative de referinţă..... 03
   2.2 Structuri organizatorice implicate.....04
   2.3 Responsabilităţi ale organismelor şi autorităţilor cu atribuţii în domeniu.....05

2. **CAPITOLUL II. CARACTERISITICILE UNITĂŢII ADMINISTRATIV TERITORIALE**
   Secţiunea 1. Amplasare geografică şi relief.....16
   Secţiunea a 2-a. Caracteristici climatice.....17
   Secţiunea a 3-a. Reţea hidrografică.....24
   Secţiunea a 4-a. Populaţia.....27
   Secţiunea a 5-a. Căi de transport.....30
   Secţiunea a 6-a. Dezvoltarea economică.....41
   Secţiunea a 7-a. Infrastructuri locale.....60
   Secţiunea a 8-a. Specific regional/local.....81

3. **CAPITOLUL III. ANALIZA RISCURILOR GENERATOARE DE SITUAŢII DE URGENŢĂ**
   Secţiunea 1. Tipuri de risc specifice municipiului Constanţa. Clasificarea municipiului Constanţa din punct de vedere al protecţiei civile.....83
   Secţiunea a 2-a. Analiza riscurilor naturale.....84
   Secţiunea a 3-a. Analiza riscurilor tehnologice.....96
   Secţiunea a 4-a. Analiza riscurilor biologice.....122
   Secţiunea a 5-a. Analiza riscurilor de incendiu.....131
   Secţiunea a 6-a. Analiza riscurilor sociale.....132
   Secţiunea a 7-a. Analiza altor tipuri de riscuri.....132

4. **CAPITOLUL IV. ACOPERIREA RISCURILOR**
   Secţiunea 1. Concepţia desfăşurării acţiunilor de protecţie-intervenţie.....134
   Secţiunea a 2-a. Etapele de realizare a acţiunilor.....134
   Secţiunea a 3-a. Fazele de urgenţă a acţiunilor.....135
   Secţiunea a 4-a. Acţiunile de protecţie-intervenţie.....135
   Secţiunea a 5-a. Instruirea.....139
   Secţiunea a 6-a. Realizarea circuitului informaţional-decizional şi de cooperare.....139

5. **CAPITOLUL V. RESURSE UMANE, MATERIALE, FINANCIARE**.....141

6. **CAPITOLUL VI. LOGISTICA ACŢIUNILOR**.....142

7. **ANEXE**
   ANEXA NR.1 Structuri organizatorice implicate;
   ANEXA NR.2 Lista autorităţilor şi factorilor cu responsabilităţi în analiza şi acoperirea riscurilor;
   ANEXA NR.3 Atribuţiile autorităţilor şi ale responsabililor cuprinşi în PAAR;

ANEXA NR.4 Fișa municipiului Constanța;

ANEXA NR.5 Trasee RATC, harta trasee RATC;

ANEXA NR.6 Situația fronturilor de acostare din portul Constanța și a principalilor operatori economici portuari;

ANEXA NR.7 Situația capacităților de depozitare din municipiul Constanța;

ANEXA NR.8 Situația capacităților de cazare și preparare hrană din municipiul Constanța;

ANEXA NR.9 Situația asigurărilor medicale;

ANEXA NR.10 Situația principalelor repere culturale și a monumentelor istorice;

ANEXA NR.11 Situația instituțiilor de învățământ din municipiul Constanța;

ANEXA NR.12 Punctele centralizate de cuplare/decuplare a iluminatului public;

ANEXA NR.12.1 Harta cu dispunerea punctelor termice din municipiul Constanța;

ANEXA NR.13 Obiectivele SNTGN Transgaz;

ANEXA NR.14 Harta municipiului cu rețeaua de alimentare apă, rețeaua de canalizare și dispunerea hidranților;

ANEXA NR.15. Situația cu locurile de adunare și cazare a populației evacuate în situații de urgență;

ANEXA NR.16. Schema cu tipurile de risc specifice municipiului Constanța;

ANEXA NR.17 Harta cu tipurile de riscuri specifice municipiului Constanța;

ANEXA NR.18 Situația cu principalele obiective care pot fi afectate pe tipuri de riscuri;

ANEXA NR.19 Zone inundabile din municipiul Constanța;

ANEXA NR.20 Harta cu dispunerea zonelor inundabile din municipiul Constanța;

ANEXA NR.21 Situația clădirilor cu risc seismic din municipiul Constanța;

ANEXA NR.22 Principalele evenimente/incidente din porturile maritime în perioada 2009-2020. Lista principalelor folosințe de apă potențial poluatoare și a celor care pot produce evenimente ce conduc la poluarea accidentală a resurselor de apă;

ANEXA NR.23 Rețeaua de gaze;

ANEXA NR.24 Exerciții și aplicații;

ANEXA NR.25 Măsuri de evitare a manifestării riscurilor, de reducere a frecvenței de producere, limitare a consecințelor acestora, pe tipuri de riscuri;

ANEXA NR.26 Extrase din planuri de intervenție specifice protecției civile;

ANEXA NR.27 Reguli de comportare în cazul producerii unor situații de urgență;

ANEXA NR.28 Schema circuitului informațional - decizional;

ANEXA NR. 29 Situația resurselor, mijloace și materiale de apărare.

CAPITOLUL I.

DISPOZIŢII GENERALE

SECŢIUNEA 1. DEFINIŢIE, SCOP, OBIECTIVE

Planul de analiză şi acoperire a riscurilor din Municipiul Constanţa, denumit în continuare P.A.A.R., reprezintă documentul care cuprinde riscurile potenţiale identificate la nivelul municipiului, măsurile, acţiunile şi resursele necesare pentru managementul riscurilor respective.

Scopurile P.A.A.R. sunt de a asigura cunoaşterea de către toti factorii implicaţi a sarcinilor şi atribuţiilor ce le revin premergător, pe timpul şi după apariţia unei situaţii de urgenţă, de a crea un cadru unitar şi coerent de acţiune pentru prevenirea şi gestionarea riscurilor generatoare de situaţii de urgenţă şi de a asigura un răspuns optim în caz de urgenţă, adecvat fiecărui tip de risc identificat.

Obiectivele PAAR sunt:
- asigurarea prevenirii riscurilor generatoare de situaţii de urgenţă, prin evitarea manifestării acestora, reducerea frecvenţei de producere ori limitarea consecinţelor lor, în baza concluziilor rezultate în urma identificării şi evaluării tipurilor, conform schemei cu riscurile teritoriale;
- amplasarea şi dimensionarea forţelor de intervenţie şi a celorlalte forţe destinate asigurării funcţiilor de sprijin privind prevenirea şi gestionarea situaţiilor de urgenţă;
- stabilirea concepţiei şi elaborarea planurilor de intervenţie în situaţii de urgenţă;
- alocarea şi optimizarea resurselor (forţelor şi mijloacelor) necesare prevenirii şi gestionării situaţiilor de urgenţă.

SECŢIUNEA A 2-A RESPONSABILITĂŢI PRIVIND ANALIZA ŞI ACOPERIREA RISCURILOR

2.1 Acte normative de referinţă

Planul de analiză şi acoperire a riscurilor destinat pentru planificarea şi pregătirea pentru urgenţă la nivelul municipiului are la bază următoarele acte normative şi documente de referinţă :

1.O.U.G. nr. 21 din 15 aprilie 2004 privind Sistemul Naţional de Management al Situaţiilor de Urgentă, cu modificările şi completările ulterioare;
2.Hotărârea Guvernului nr. 1491 din 9 septembrie 2004, actualizată pentru aprobarea Regulamentului-cadru privind structura organizatorică, atribuţiile, funcţionarea şi dotarea comitetelor şi centrelor operative pentru situaţii de urgenţă, cu modificările şi completările ulterioare;
3.Legea nr. 481 din 8 noiembrie 2004 privind protecţia civilă, republicată, cu modificările şi completările ulterioare;
4.Hotărârea Guvernului nr. 557 din 3 august 2016 privind managementul tipurilor de risc;
5.Ordinul ministrului administraţiei şi internelor nr. 156 din 11 decembrie 2017 pentru aprobarea Normelor metodologice privind elaborarea şi testarea planurilor de

urgenţă în caz de accidente în care sunt implicate substanţe periculoase;
6.Hotărârea Guvernului nr. 642/2005 pentru aprobarea Criteriilor de clasificare a unităţilor administrativ-teritoriale, instituţiilor publice şi operatorilor economici din punct de vedere al protecţiei civile, în funcţie de tipurile de riscuri specifice;
7.Ordinul nr. 1.184/2006 pentru aprobarea Normelor privind organizarea şi asigurarea activităţii de evacuare în situaţii de urgenţă;
8.Ordinul nr. 1.259 din 10 aprilie 2006 pentru aprobarea Normelor privind organizarea şi asigurarea activităţii de înştiinţare, avertizare, prealarmare şi alarmare în situaţii de protecţie civilă, modificat şi completat prin Ordinul nr. 2 din 9 ianuarie 2020;
9.Ordinul nr.1.995/1.660 din 18 noiembrie 2005/2006 pentru aprobarea Regulamentului privind prevenirea şi gestionarea situaţiilor de urgenţă specifice riscului la cutremure şi/sau alunecări de teren;
10.Ordinul nr. 459/78 din 8 iulie 2019 pentru aprobarea Regulamentului privind gestionarea situaţiilor de urgenţă generate de fenomene hidrometeorologice periculoase având ca efect producerea de inundaţii, secetă hidrologică, precum şi incidente/accidente la construcţii hidrotehnice, poluări accidentale pe cursurile de apă şi poluări marine în zona costieră;
11.Ordinul nr. 132 din 29 ianuarie 2007 pentru aprobarea Metodologiei de elaborare a Planului de analiză şi acoperire a riscurilor şi a Structurii-cadru a Planului de analiză şi acoperire a riscurilor;
12.Legea nr.307/2006 privind apărarea împotriva incendiilor, republicată în temeiul art. II din Legea nr. 28/2018, cu modificările şi completările ulterioare;
13.Schema cu riscurile teritoriale din zona de competenţă a Inspectoratului pentru Situaţii de Urgenţă Dobrogea al Judeţului Constanţa aprobată de Preşedintele Comitetului Judeţean pentru Situaţii de Urgenţă.

2.2 Structuri organizatorice implicate

-Preşedintele Comitetului Local pentru Situaţii de Urgenţă;
-Comitetul Local pentru Situaţii de Urgenţă;
-Centrul Operativ pentru Situaţii de Urgenţă;
-Secretariatul tehnic al Comitetului Local pentru Situaţii de Urgenţă;
-Componenţa nominală a acestor structuri este prezentată în **anexa 1.**
-Şefii instituţiilor descentralizate cu responsabilităţii pe linia răspunsului la urgenţă, precum şi conducătorii principalilor operatori economici de pe raza municipiului Constanţa, în special a operatorilor economici a căror activitate reprezintă o sursă de risc cu consecinţe nefaste pentru populatie şi mediu.

Şefii structurilor menţionate mai sus vor asigura condiţiile necesare elaborării planurilor de analiză şi acoperire a riscurilor, având totodată obligaţia stabilirii şi alocării resurselor necesare pentru punerea în aplicare a acestora, potrivit legii.

Planurile de analiză şi acoperire a riscurilor la nivelul municipiului se întocmesc într-un număr suficient de exemplare, din care unul va fi pus la dispoziţia Inspectoratului Judeţean pentru Situaţii de Urgenţă.

2.3. Responsabilităţi ale organismelor şi autorităţilor cu atribuţii în domeniu

Potrivit O.U.G. nr. 21 din 15 aprilie 2004 privind Sistemul Naţional de Management al Situaţiilor de Urgenţă, cu modificările şi completările ulterioare şi H.G. nr. 1489 din 9 septembrie 2004 privind organizarea şi funcţionarea Comitetului Naţional pentru Situaţii de Urgenţă la nivel naţional s-a constituit *Comitetul Naţional pentru Situaţii de Urgenţă*, denumit în continuare Comitet Naţional, care se constituie şi funcţionează, potrivit legii, ca organism interministerial de management, sub conducerea nemijlocită a ministrului administraţiei şi internelor şi în coordonarea primului-ministru, în cadrul Sistemului Naţional de Management al Situaţiilor de Urgenţă.

Conform H.G. nr. 557 din 03/08/2016 s-a aprobat repartizarea principalelor funcţii de sprijin pe care le asigură ministerele, celelalte organe centrale şi organizaţiile neguvernamentale privind prevenirea şi gestionarea situaţiilor de urgenţă.

În baza art. 12 din O.U.G. nr. 21/2004 privind Sistemul Naţional de Management al Situaţiilor de Urgenţă şi a Regulamentului-cadru, aprobat prin H.G. nr. 1491/2004, la nivelul administraţiilor publice locale se constituie, prin dispoziţie a primarului localităţii:

- Comitetul Local pentru Situaţii de Urgenţă;
- Centrul Operativ cu activitate temporară.

Comitetul Local pentru Situaţii de Urgenţă al municipiului Constanţa este organizat şi funcţionează prin dispoziţie a primarului.

Centrul Operativ pentru Situaţii de Urgenţă al municipiului Constanţa este organizat şi funcţionează prin dispoziţie a primarului.

Comitetul Local pentru Situaţii de Urgenţă

Se constituie sub conducerea primarului:

-Din Comitetul Local fac parte un viceprimar, secretarul municipiului şi reprezentanţi ai serviciilor publice şi ai principalelor instituţii şi agenţi economici din municipiu, precum şi manageri sau conducători ai agenţilor economici, filialelor, sucursalelor ori punctelor de lucru locale, care, prin specificul activităţii constituie factori de risc potenţial generatori de situaţii de urgenţă;

-Organizarea, atribuţiile şi funcţionarea Comitetului Local se stabilesc prin dispoziţie a primarului, cu avizul prefectului;

-Comitetul Local pentru Situaţii de Urgenţă are în componenţă un preşedinte, un vicepreşedinte, membri şi consultanţi;

-Preşedintele Comitetului Local pentru Situaţii de Urgenţă este primarul;

-Vicepreşedintele comitetului este, de regulă, un viceprimar;

-Membrii Comitetului pentru Situaţii de Urgenţă: secretarul municipiului şi reprezentanţi ai serviciilor publice şi ai principalelor instituţii şi agenţi economici din municipiu, manageri sau conducători ai agenţilor economici, filialelor, sucursalelor ori punctelor de lucru locale care, prin specificul activităţii, constituie factori generatori de situaţii de urgenţă;

-Consultanţii în Comitetul pentru Situaţii de Urgenţă sunt experţi şi specialişti din aparatul propriu al Consiliului Local, sau din instituţii şi unităţi din subordine, reprezentanţi ai altor instituţii şi servicii publice cu atribuţii în domeniu, manageri ai societăţilor comerciale şi regiilor autonome, care desfăşoară activităţi în domeniul de competenţă respectiv;

-Persoanele din componența Comitetului Local pentru Situații de Urgență au următoarele obligații principale:

Președintele:

-Convoacă întrunirea comitetului, stabilește ordinea de zi și conduce ședințele acestuia;
-Semnează hotărârile, planurile, programele, regulamentele și măsurile adoptate;
-Semnează avizele, acordurile, împuternicirile, protocoalele;
-Informează operativ președintele comitetului ierarhic superior;
-Vicepreședintele - îndeplinește obligațiile președintelui în lipsa acestuia, precum și pe cele ce îi revin ca membru al comitetului;

Membrii:

-Participă la ședințele comitetului;
-Prezintă informări și puncte de vedere;
-Informează operativ conducătorii instituțiilor și unităților pe care le reprezintă asupra problemelor dezbătute, concluziilor rezultate, hotărârilor și măsurilor adoptate și urmăresc aplicarea acestora în sectoarele de competență;
-Mențin permanent legătura cu centrele operative corespondente;

Consultanții:

-Participă la ședintele comitetului;
-Îi consiliază pe membrii acestora asupra problemelor tehnice și de specialitate;
-Asigură documentarea tehnică de specialitate;

Comitetul Local pentru Situații de Urgență al Municipiului Constanța are următoarele atribuții principale:

-Informează prin Centrul Operațional Județean privind stările potențial generatoare de situații de urgență și iminența amenințării acestora;
-Evaluează situațiile de urgență produse pe teritoriul municipiului, stabilește măsuri și acțiuni specifice pentru gestionarea acestora și urmăresc îndeplinirea lor;
-Declară, cu acordul prefectului, starea de alertă pe teritoriul municipiului;
-Analizează și avizează planul local pentru asigurarea resurselor umane, materiale și financiare necesare gestionării situațiilor de urgență;
-Informează Comitetul Județean și Consiliul Local asupra activității desfășurate;
-Îndeplinesc orice alte atribuții și sarcini stabilite de lege sau de organismele și organele abilitate;
-Comitetul pentru Situații de Urgență se asigură cu spațiu destinat conferințelor și comunicatelor de presă cu dotările principale necesare conform Anexei nr.2 din H.G. 1491/2004.

Centrul Operativ pentru Situații de Urgență

Se constituie din personalul aparatului propriu al autorităților publice locale prin dispoziție de primar.

Centrul Operativ al Municipiului Constanța are următoarele atribuții principale:

-Centralizează și transmite operativ la Centrul Operațional Județean date și informații privind apariția și evoluția stărilor potențial generatoare de situații de urgență;
-Urmărește aplicarea regulamentelor privind gestionarea situațiilor de urgență și a planurilor de intervenție și cooperare specifice tipurilor de riscuri;
-Asigură transmiterea operativă a deciziilor, dispozițiilor și ordinelor, precum și menținerea legăturilor de comunicații cu centrele operaționale și operative implicate în gestionarea situațiilor de urgență, cu dispeceratul integrat pentru apeluri de urgență și cu dispeceratele proprii serviciilor și forțelor care intervin în acest scop;

-Centralizează solicitările de resurse necesare pentru îndeplinirea funcțiilor de sprijin pe timpul situațiilor de urgență și fac propuneri pentru asigurarea lor;
-Gestionează baza de date referitoare la situațiile de urgență;
-Îndeplinesc orice alte atribuții și sarcini privind managementul situațiilor de urgență prevăzute de lege.

Dotările principale necesare desfășurării activității Centrului Operativ se asigură de autoritățile publice locale care l-a constituit conform Anexei nr.2 din H.G. 1491/2004.

Secretariatul Tehnic al Comitetului Local pentru Situații de Urgență

Centrele operative cu activitate temporară asigură și organizează secretariatul tehnic al Comitetului pentru Situații de Urgență;

Centrul operativ asigură secretariatul tehnic permanent al Comitetului pentru Situații de Urgență care îndeplinește următoarele atribuții specifice:

-Asigură convocarea Comitetului pentru Situații de Urgență și transmiterea ordinii de zi;
-Primesc și pregătesc materialele pentru ședințele comitetului și le prezintă președintelui și membrilor;
-Execută lucrările și operațiunile de secretariat pe timpul ședintelor;
-Asigură redactarea hotărârilor adoptate, precum și a proiectelor de ordine sau dispoziții, pe care le prezintă spre aprobare;
-Difuzează documentele emise de Comitetul Local privind activitatea preventivă și de intervenție;
-Întocmește informări periodice privind situația operativă sau stadiul îndeplinirii hotărârilor adoptate;
-Întocmește proiecte de comunicate de presă;
-Urmărește realizarea suportului logistic pentru desfășurarea ședințelor comitetului;
-Gestionează documentele Comitetului pentru Situații de Urgență;
-Asigură punctul de contact cu Secretariatul Tehnic Permanent din cadrul Inspectoratului General pentru Situații de Urgență;
-Îndeplinește alte sarcini stabilite de Comitetul pentru Situații de Urgență;

Atribuțiile autorităţilor publice locale

Primarul, împreună cu membrii Comitetului Local, este responsabil pentru aplicarea măsurilor prevăzute în planurile și documentele proprii pentru urgență și pentru implementarea deciziilor luate de Comitetul Judeţean pentru Situaţii de Urgenţă, conform actelor normative în vigoare.

Responsabilităţile acestuia sunt:
-Întocmirea documentelor proprii pentru urgenţă;
-Pregătirea și dotarea Centrului local de coordonare a intervenţiei;
-Asigurarea sistemului de alarmare în zona de responsabilitate;
-Alarmarea și înştiinţarea populaţiei;
-Asigurarea dotării și pregătirii formaţiunilor proprii de intervenţie;
-Urmărirea implementării măsurilor de protecţie a populaţiei, animalelor și bunurilor în zona de responsabilitate;
-Realizarea coordonării cu forţele de intervenţie care acţionează în zona de responsabilitate.

Consiliul Local are următoarele atribuţii principale:

-Aprobă organizarea protecţiei civile la nivelul unităţii administrativ –teritoriale, analizează anual şi ori de câte ori este nevoie, activitatea desfăşurată şi adoptă măsuri pentru îmbunătăţirea acesteia;
-Participă, potrivit legii, la asigurarea finanţării măsurilor şi a acţiunilor de protecţie civilă, precum şi a serviciilor de urgenţă şi a structurilor care au atribuţii legale în acest domeniu;
-Stabileşte, în condiţiile legii, taxe speciale pe linia protecţiei civile;
-Înfiinţează centre de formare şi evaluare a personalului din serviciile voluntare de urgenţă;
-Gestionează, depozitează, intervine şi asigură conservarea aparaturii şi a materialelor de protecţie civilă prin serviciile specializate din subordine;
-Asigură spaţiile necesare funcţionării inspectoratelor pentru situaţii de urgenţă corespunzătoare, paza şi securitatea acestora şi a centrelor operaţionale, precum şi spaţiile pentru depozitarea materialelor de întreţinere;

Primarul are următoarele atribuţii principale:

-Propune Consiliului Local structura organizatorică de protecţie civilă;
-Aduce la îndeplinire hotărârile Consiliului Local în domeniul protecţiei civile;
-Aprobă planurile operative, de pregătire şi planificare a exerciţiilor de specialitate;
-Propune fondurile necesare realizării măsurilor de protecţie civilă;
-Conduce exerciţiile, aplicaţiile şi activităţile de pregătire de protecţie civilă;
-Coordonează activitatea serviciilor de urgenţă voluntare;
-Aprobă planurile de cooperare cu localităţile învecinate şi organismele neguvernamentale;
-Dispune măsuri şi controlează modul de întreţinere a spaţiilor de adăpostire colectivă de către administratorul acestora;
-Urmăreşte realizarea, întreţinerea şi funcţionarea legăturilor şi mijloacelor de înştiinţare şi alarmare în situaţii de protecţie civilă;
-Răspunde de alarmarea, protecţia şi pregătirea populaţiei pentru situaţiile de protecţie civilă;
-Solicită asistenţă tehnică şi sprijin pentru gestionarea situaţiilor de protecţie civilă;
-Exercită controlul aplicării măsurilor de protecţie civilă în plan local;
-Asigură evaluarea şi centralizarea solicitărilor de ajutoare şi despăgubiri în situaţii de protecţie civilă, precum şi distribuirea celor primite;
-Coordonează nemijlocit evacuarea populaţiei din zonele afectate de situaţiile de protecţie civilă;
-Stabileşte măsurile necesare pentru asigurarea hrănirii, cazării şi a alimentării cu energie şi apă a populaţiei evacuate;
-Dispune măsuri pentru asigurarea ordinii publice în zona sinistrată;
-Cooperează cu primarii localităţilor limitrofe în probleme de interes comun;
-Gestionează, depozitează, întreţine şi conservă tehnica, aparatura şi materialele de protecţie civilă, prin serviciile de specialitate subordonate;

Atribuţiile biroului apărare civilă, sănătate şi securitate în muncă şi situaţii de urgenţă:

Aplicarea legislației din domeniul protecției civile - conform prevederilor Legii nr. 481/2004 - la nivelul municipiului Constanța și implicit la nivelul aparatului de specialitate al primarului:

-Identificarea și gestionarea tipurilor de riscuri generatoare de dezastre naturale și tehnologice de pe teritoriul municipiului;

-Întocmirea planurilor de analiză și de acoperire a tipurilor de riscuri în teritoriul de competență sau în domeniul de activitate;

-Culegerea, prelucrarea, stocarea, studierea și analizarea datelor și informațiilor referitoare la protecția civilă;

-Planificarea și organizarea activităților de pregătire a populației și a salariaților privind protecția civilă;

-Organizarea cooperării și a colaborării privind protecția civilă;

-Organizarea evacuării în caz de urgență civilă;

-Informarea și pregătirea preventivă a populației cu privire la pericolele la care este expusă, măsurile de autoprotecție ce trebuie îndeplinite, mijloacele de protecție puse la dispoziție, obligațiile ce îi revin și modul de acțiune pe timpul situației de urgență;

-Organizarea și asigurarea stării de operativitate și a capacității de intervenție optime a serviciilor pentru situații de urgență și a celorlalte organisme specializate cu atribuții în domeniu;

-Verifică și controlează executarea pregătirii angajaților primăriei în domeniul situațiilor de urgență;

-Colaborează cu Inspectoratul pentru Situații de Urgență "Dobrogea" al Județului Constanța;

-Participă la activitățile de pregătire pe linia activității de prevenire și de informare publică;

-Culege, prelucrează, stochează, studiază și analizează datele și informațiile referitoare la protecția civilă;

-Informează și pregătește preventiv populația cu privire la pericolele la care este expusă, măsurile de autoprotecție, mijloacele de protecție puse la dispoziție, obligații ce îi revin și modul de acțiune pe timpul situațiilor de urgență;

-Execută serviciul de permanență, îndeplinind atribuțiile specifice acestei situații;

-Propune organizarea și asigurarea activității de evacuare în situații de urgență și aplicarea măsurilor necesare în situații de conflict armat;

-Înștiințează și alarmează populația în situații de urgență și de conflict armat;

-Propune măsurile necesare pentru asigurarea condițiilor minime de supraviețuire a populației în situații de urgență sau de conflict armat;

-Aduce la îndeplinire hotărârile Consiliului Local, dispozițiile primarului și hotărârile Comitetului pentru Situații de Urgență al municipiului Constanța în domeniul protecției civile;

-Întocmește planurile operative, de pregătire și planificare a exercițiilor de specialitate;

-Propune fondurile necesare realizării măsurilor de protecție civilă;

-Întocmește planurile și convențiile de cooperare prevăzute de lege, controlează modul de întreținere a spațiilor de adăpostire;

-Ia măsuri și urmărește realizarea, întreținerea și funcționarea mijloacelor de înștiințare și alarmare în situații de protecție civilă;

-Propune solicitarea asistenței tehnice de specialitate și sprijinului pentru gestionarea situațiilor de urgență;

-Participă la evaluarea și centralizarea solicitărilor de ajutoare și despăgubiri în situații de protecție civilă, precum și distribuirea celor primite;

-Gestionează, depozitează, întreține și conservă tehnica, aparatura și materialele de protecție civilă;
-Participă la organizarea și executarea exercițiilor de alarmare publică;
-Aplică normele tehnice privind instalarea sistemului integrat de avertizare și alarmare a populației și prevederile instrucțiunilor privind semnalele și mesajele de alarmare;
-Verifică periodic sistemul de înștiințare și alarmare prin executarea de antrenamente și exerciții;
-Planifică și execută controlul periodic al adăposturilor publice și aplică normele și măsurile pentru menținerea adăposturilor în stare de funcționare;
-Identifică și stabilește posibilitățile de utilizare pentru adăpostire a altor spații existente;
-Asigură montarea, întreținerea, repararea și exploatarea sistemului de alarmare, de comunicații și informatică pe baza contractelor sau convențiilor încheiate cu operatorii economici de profil;
-Gestionează documentele și baza de date referitoare la situațiile de urgență deținute de Centrul Operativ pentru Situații de Urgență al Municipiului Constanța;
-Asigură convocarea Comitetului pentru Situații de Urgență al Municipiului Constanța și a Centrului Operativ;
-Asigură funcționarea punctului de comandă municipal pentru coordonarea de specialitate a activităților de protecție civilă pe timpul stărilor excepționale de mobilizare sau război;
-Controlează întreținerea, conservarea și modul de folosire în timp de pace a fondului privat de adăpostire și execută întreținerea și repararea adăposturilor publice aflate în administrarea consiliului local;
-Urmărește, împreună cu organele de specialitate, aplicarea măsurilor de protecție în caz de accident nuclear sau chimic;
-Întocmește situația cu tehnica și utilajele existente la agenții economici care pot fi folosite pentru intervenție și ține evidența acestora;
-Întocmește proiectele de dispoziție privind organizarea, atribuțiile și funcționarea Comitetului pentru Situații de Urgență al Municipiului Constanța și Centrului Operativ;
-Întocmește planul pentru asigurarea resurselor umane, materiale și financiare necesare gestionării situațiilor de urgență;
-Îndeplinește atribuțiile Secretariatului tehnic al Comitetului pentru Situații de Urgență al Municipiului Constanța după cum urmează:
-Asigură convocarea comitetului pentru situații de urgență și transmiterea ordinii de zi;
-Primește și pregătește materialele pentru ședințele Comitetului pentru Situații de Urgență și le prezintă președintelui și membrilor;
-Asigură redactarea hotărârilor adoptate și a proiectelor de ordine sau dispoziții pe care le prezintă spre aprobare;
-Difuzează documentele emise de Comitetul pentru Situații de Urgență privind activitatea de prevenire și intervenție;
-Întocmește informări periodice privind situația operativă sau stadiul îndeplinirii hotărârilor adoptate;
-Urmărește realizarea suportului logistic pentru desfășurarea ședințelor comitetului;
-Asigură punctul de contact cu Secretariatul Tehnic Permanent din cadrul Inspectoratului pentru Situații de Urgență "Dobrogea" al municipiului Constanța;
-Participă la îndeplinirea atribuțiilor Centrului Operativ pentru Situații de Urgență al Municipiului Constanța după cum urmează:

-Centralizează și transmite operativ Centrului Operațional Județean date și informații privind apariția și evoluția stărilor, potențial generatoare de situații de urgență, întocmind rapoarte operative și de sinteză;
-Urmărește aplicarea regulilor privind gestionarea situațiilor de urgență și a planurilor de intervenție și cooperare specifice tipurilor de riscuri;
-Asigură transmiterea operativă a deciziilor, dispozițiilor, ordinelor, precum și menținerea legăturilor de comunicare cu Centrul Operațional și alte centre operative implicate în gestionarea situațiilor de urgență și cu dispeceratele proprii serviciilor și forțelor care intervin în aceste situații;
-Asigură coordonarea atribuțiilor ce revin Comisiei Locale pentru Probleme de Apărare a Muncipiului Constanța pe linia pregătirii economiei și teritoriului pentru apărare, evidenței militare și mobilizării la locul de muncă;
-Încheie convenții cu Centrul Meteorologic Regional Dobrogea pentru furnizarea prognozelor, atenționărilor și avertizărilor meteorologice și înștiințează structurile conform schemei de înștiințare;

Responsabilitățile organismelor cu care se cooperează

Comitetul Județean pentru Situații de Urgență Constanța

-Informează Comitetul Național, prin Inspectoratul General, privind stările potențial generatoare de situații de urgență și iminența amenințării acestora;
-Evaluează situațiile de urgență produse în județul Constanța, stabileste măsuri și acțiuni specifice pentru gestionarea acestora și urmărește îndeplinirea lor;
-Declară, cu acordul ministrului administrației și internelor, starea de alertă la nivel județean sau în mai multe localități ale județului și propune instituirea stării de urgență;
-Analizează și avizează planul județean pentru asigurarea resurselor umane, materiale și financiare necesare gestionării situațiilor de urgență;
-Informează Comitetul Național și consiliul județean asupra activității desfășurate;
-Îndeplinesc orice alte atribuții și sarcini stabilite de lege sau de Comitetul Național.

Inspectoratul pentru Situatii de Urgență "Dobrogea" al Județului Constanța

-Elaborează procedurile Secretariatului Tehnic Permanent al C.J.S.U. precum și planuri și proceduri proprii de intervenție;
-Urmărește și coordonează realizarea introducerii măsurilor de protecție a populației în situații de urgență;
-Urmărește asigurarea și aplicarea măsurilor de protecție și intervenție în cadrul grupurilor de intervenție;
-Urmărește asigurarea intervenției pentru prevenirea și stingerea incendiilor;
-Amenajează și întreține postul de înștiințare și alarmare;
-Organizează și aduce în stare de funcționare punctele de măsurare a radioactivității mediului;
-Organizează acțiunea de evacuare;
-Întocmește, înaintează spre avizare, actualizează și aplică Planul de protecție și intervenție în situații de urgență;
-Notifică toți componenții Comitetului Județean pentru Situații de Urgență;
-Activează sistemul de decontaminare al terenurilor și al clădirilor;

-Urmărește asigurarea participării formațiilor subordonate la acțiunea de decontaminare a clădirilor, mijloacelor de transport și a unor categorii de instalații;
-Înștiințează localitățile din zona de risc în situații de urgență;

Autoritatea de sănătate publică

-Elaborează planuri și proceduri proprii de urgență;
-Organizează acțiunea în situație de urgență;
-Organizează sistemul asistenței sanitare de urgență;
-Asigură spații de spitalizare în situație de urgență;
-Organizează sistemul propriu de supraveghere și control în situație de urgență;
-Organizează sistemul de control în situație de urgență al populației prin Spitalul Clinic Județean de Urgență Constanța și unitățile sanitare special desemnate;
-Urmărește aplicarea sistemului de asigurare tehnico-medicală și farmaceutică.

Spitalul militar Constanța

-Organizează acțiuni în situații de urgență în unitățile militare;
-Organizează și conduce acțiunea de administrare în situație de urgență pentru subunitățile militare de intervenție;
-Organizează controlul în situații de urgență;
-Asigură spații de spitalizare în situații de urgență.

Poliția Municipiului Constanța

-Elaborează planuri și proceduri proprii de urgență;
-Urmărește asigurarea și aplicarea măsurilor de protecție și intervenție în unitățile și organismele subordonate;
-Asigură participarea subunităților la acțiuni de protecție și intervenție;
-Urmărește asigurarea acțiunilor de ordine, pază și controlul circulației în zonele afectate;
-Urmărește desfășurarea acțiunilor de înștiințare și informare a publicului în zonele afectate;
-Organizează controlul traficului rutier, în cooperare cu Inspectoratul Județean de Poliție.

Inspectoratul de jandarmi județean

-Urmărește asigurarea acțiunilor de ordine, pază și controlul circulației în situații de urgență ;
-Urmărește desfășurarea acțiunilor de înștiințare și informare a publicului în situații de urgență ;
-Urmărește realizarea măsurilor date în competență pentru paza obiectivului prin intensificarea măsurilor de pază și apărare a cazărmii proprii;
-Participă, împreună cu celelalte componente ale Administrației Publice Locale, la evacuarea populației din zonele afectate;
-Urmărește participarea împreună cu organele de poliție la realizarea măsurilor de pază și ordine.

Unități militare de pe teritoriul municipiului

-Monitorizarea pericolelor;
-Monitorizarea transporturilor de materiale explozive militare;
-Monitorizarea obiectivelor militare, sursă de risc la explozii;
-Evaluarea riscurilor specifice:
- căderi de obiecte cosmice;
- amenințări ecologice;

-Evaluarea efectelor negative:
- ale situațiilor de urgență care s-au produs;
- ale stărilor potențial generatoare de situații de urgență;

-Căutarea și salvarea persoanelor;
-Acordarea asistenței medicale de urgență;
- instalarea spitalelor de campanie;

-Localizarea și stingerea incendiilor la structurile subordonate;
-Neutralizarea efectelor materialelor periculoase:
- intervenția operativă cu mijloace și materiale de neutralizare a efectelor materialelor periculoase;

-Asigurarea transportului forțelor și mijloacelor de intervenție, persoanelor evacuate și altor resurse;
-Asigurarea cazării și adăpostirii persoanelor afectate sau evacuate:
- asigurarea cazării persoanelor evacuate;

-Efectuarea depoluării și decontaminării;
- asigurarea operativă a forțelor și mijloacelor de sprijin precum și a materialelor necesare pentru realizarea decontaminării populației, căilor rutiere și clădirilor;
- efectuarea decontaminării populației;
- decontaminarea terenurilor și clădirilor;

Agenția de protecție a mediului

-Elaborează planuri și proceduri proprii de urgență;
-Elaborează proceduri de control și supraveghere în situații de urgență a factorilor de mediu;
-Centralizează și verifică datele privind supravegherea în situație de urgență și le transmite Comitetului pentru situații de urgență;
-Elaborează recomandări de specialitate pentru CLSU;
-Asigură transmiterea către C.L.S.U. a datelor în situații de urgență.

Direcția pentru agricultură și dezvoltare rurală

-Elaborează planuri și proceduri proprii de urgență;
-Organizează acțiuni de profilaxie și asistență veterinară de urgență, pentru societățile agricole cu capital majoritar de stat, societățile agricole privatizate și pentru populația deținătoare de efective animale;
-Urmărește aplicarea normelor de utilizare a alimentelor de origine animală, cerealelor și furajelor în colaborare cu Autoritatea de Sănătate Publică și Direcția Sanitar Veterinară și pentru Siguranța Alimentelor;
-Asigură forțe și mijloace în situație de urgență;
-Elaborează procedura de evacuare a populației și animalelor.

Direcția sanitar veterinară și pentru siguranța alimentelor

-Elaborează planuri şi proceduri proprii de urgenţă;
-Organizează sistemul propriu de supraveghere în situaţii de urgenţă;
-Urmăreşte aplicarea procedurilor de control şi supraveghere în situaţie de urgenţă;
-Organizează acţiuni de profilaxie şi asistenţă veterinară de urgenţă.

Inspectoratul de Stat în Construcţii
-Monitorizarea pericolelor:
- monitorizarea pericolelor seismice;
- monitorizarea siguranţei în construcţii;

-Evaluarea riscurilor specifice:
- prăbuşiri de teren în zone urbane;
- alunecări de teren;
- ameninţări la adresa infrastucturilor critice;

-Evaluarea efectelor negative:
- ale situaţiilor de urgenţă care s-au produs;
- ale stărilor potenţial generatoare de situaţii de urgenţă;

-Informarea şi educarea preventivă a populaţiei;
-Efectuarea lucrărilor publice şi inginereşti de reabilitare la construcţiile, instalaţiile şi amenajările afectate;
-Evaluarea rapidă a stabilităţii structurilor şi stabilirea măsurilor de intervenţie în primă urgenţă la construcţiile vulnerabile şi care prezintă pericol public;
-Nominalizarea responsabilităţilor în realizarea măsurilor de intervenţie de primă urgenţă.

Inspectoratul Şcolar Judeţean
-Evaluarea efectelor negative:
- ale situaţiilor de urgenţă care s-au produs;
- ale stărilor potenţial generatoare de situaţii de urgenţă;
- informarea şi educarea preventivă a populaţiei prin instituţiile de învăţământ;

-Evacuarea unităţilor de învătământ;
-Asigurarea cazării şi adăpostirii persoanelor afectate sau evacuate.

S.C.Enel Distribuţie Dobrogea S.A.

-Elaborează planuri şi proceduri proprii de urgenţă;
-Asigură buna funcţionare a reţelei de electricitate în zonele afectate;

Crucea Roşie-Filiala Constanţa

-Elaborează planuri şi proceduri proprii de urgenţă;
-Participă la acţiuni de acordare a primului ajutor medical, în situaţii de urgenţă.

C.N. Căi Ferate S.A. - Regionala C.F. Constanţa

-Elaborează planuri şi proceduri proprii de urgenţă;
-Asigură sistemul propriu de control în situaţii de urgenţă;
-Elaborează planuri de asigurare a acţiunilor de evacuare în colaborare cu Inspectoratul pentru Situaţii de Urgenţă "Dobrogea" al judeţului Constanţa.

Lista autorităţilor şi factorilor care au reponsabilităţi în analiza şi acoperirea riscurilor în Municipiul Constanţa este prezentată în **anexa 2.**

Atribuţiile principale ale responsabililor cuprinşi în P.A.A.R. sunt prezentate în **anexa 3.**

Personalul Comitetului Local pentru Situaţii de Urgenţă, precum şi cel al celorlalte forţe destinate prevenirii şi combaterii riscurilor generatoare de situaţii de urgenţă are obligaţia să cunoască în părţile care îl privesc conţinutul planului de analiză şi acoperire a riscurilor şi să îl aplice, corespunzător situaţiilor de urgenţă specifice.

CAPITOLUL II

CARACTERISTICILE UNITĂŢII ADMINISTRATIV-TERITORIALE

Secţiunea 1 Amplasare geografică şi relief

Mărturii documentare incontestabile de natura arheologică atestă existenţa - încă din secolul VI î. H. - a oraşului Tomis, pe promontoriul care reprezintă vatra Constanţei de astăzi.

Tomisul - gazda poetului exilat Publius Ovidius Naso, a fost întemeiat în cadrul unui amplu proces de colonizări greceşti pe ţărmul Pontului Euxin, căpătând atributele unui oraş începând din secolul IV I. H. Importanţa Tomisului a crescut considerabil în vremea împăratului Constantin cel Mare - din al cărui nume derivă numele actual al oraşului. Supus cavalcadelor popoarelor migratoare, apoi aflat sub stăpânirea Imperiului Otoman, oraşul a fost prefăcut în ruine de nenumărate ori.

Municipiul Constanţa, reşedintă a judeţului Constanţa, este situat în extremitatea de sud-est a României, la ţărmul Mării Negre, având coordonatele: 440^0 11`- latitudine nordică, 280$^0$ 39`- longitudine estică. Suprafaţa teritoriului administrativ este de 124,89 km^2.

La limita de nord a oraşului se situează staţiunea Mamaia, plaja întinzându-se pe o lungime de 6 km orientată spre est ceea ce îi conferă însorire tot timpul zilei. Din punct de vedere geografic, staţiunea Mamaia este o lagună. Din punct de vedere administrativ Mamaia este un cartier al municipiului Constanţa. Merită subliniat faptul că oraşul Constanţa este lipit în partea lagunară de nord prin staţiunea Mamaia de oraşul Năvodari, în partea deluroasă de nord-nord-vest prin cartierul Palazu Mare de oraşul Ovidiu, iar în partea de sud prin portul Constanţa Sud de comuna Agigea.

O mare parte din suprafaţa oraşului se află într-o zonă lagunară, având lacul Siutghiol ("Ghiolul Mare" în folclorul local, sau lacul Mamaia în limbaj turistic) în nord şi lacul Tăbăcărie ("Ghiolul Mic" în folclorul local) în est-nord-est. Constanţa se află practic pe o insulă, municipiul fiind mărginit la nord-vest şi nord de Canalul Poarta Albă-Midia-Năvodari, la est de Marea Neagră, iar la sud şi vest de Canalul Dunăre-Marea Neagră. Deşi la suprafaţă oraşul nu are nici o sursă de apă curgătoare, în subteran situaţia este spectaculoasă. Pe sub Constanţa trece un fluviu subteran (Acviferul Jurasic - Superior - Barremian în limbaj de specialitate) care curge cu 2 metri pe zi din direcţia sud-vest spre nord-est şi al cărui debit îl depăşeste cu mult pe cel al Dunării, fiind cel mai important zăcământ de apă potabilă din România. Toată apa potabilă furnizată populaţiei oraşului este extrasă prin câteva zeci de puţuri din acest enorm acvifer subteran şi numai consumul industrial se face din sursa de suprafaţă "Galeşu" aflată pe Canalul Poarta Albă-Midia-Năvodari. Din acest motiv municipiul Constanţa nu s-a aflat niciodată în situaţia de a restricţiona consumul de apă potabilă, chiar şi în vârf de sezon turistic, pe caniculă sau secete prelungite.

Portul Constanţa este principalul port al României la Marea Neagră şi este situat în topul primelor 10 porturi europene, fiind întins pe o suprafaţă de 3926 ha (uscat şi acvatoriu).

Cota Portului Comercial Constanţa şi a Portului de Agrement Tomis este de + 2, 50 m altitudine.

Cele două mari unităţi hidrografice, Marea Neagră şi sistemul fluvial, continental al Dunării, au favorizat dezvoltarea vieţii economice şi culturale încă din cele mai vechi timpuri.

Plaja Mării Negre se întinde pe toată partea de est a municipiului Constanţa, pe o lungime de aproximativ 10 km, având în prezent o suprafaţă de 65,27 ha, din care 46,41 ha reprezintă plaja înnisipată rezultată în urma derulării proiectului de reabilitare a plajelor.

Municipiul Constanţa, cu regiunea sa înconjurătoare, reflectă destul de fidel alcătuirea substratului sau geologic; relieful intravilanului şi împrejurimile sale constituie o expresie a modulării externe fizico-geografice a acestui substrat. Marea şi uscatul au avut aici un rol hotărâtor atât în dezvoltarea oraşului, cât şi în evoluţia geografică a teritoriului dobrogean. Sub raportul reliefului, zona geografică a municipiului Constanţa face parte din unitatea naturală a Dobrogei de sud, care în acest sector prezintă un aspect puternic fragmentat. Relieful pe care este situat municipiul Constanţa îl constituie ţărmul Mării Negre şi înălţimile reduse ale podişului dobrogean.

În zona de ţărm, trăsătura principală a reliefului o formează partea terminală a platformei continentale, cu o pantă uşor înclinată spre mare şi care se încheie cu o faleză înaltă şi abruptă ca rezultat al interacţiunii între apă şi uscat din zona continentală s-a dezvoltat o peninsulă de forma alungită pe suprafaţa căreia au luat fiinţă primele aşezări.

Vatra oraşului s-a extins pe teritoriul acestor două unităţi naturale (peninsulară şi continentală), care din punct de vedere fizico-geografic şi economic se deosebesc între ele, împărţind oraşul în două unităţi geografice distincte. Zona peninsulară a oraşului se caracterizează printr-un relief fragmentat, terminat printr-o faleză cu înălţimi mai mari în partea de nord-vest şi ceva mai reduse în sud-est. Zona continentală ocupă o suprafaţă mult mai mare decât prima, având o formă larg boltită, cu dealuri aproape imperceptibile ce ating în unele puncte înăţimi de peste 70 m.

În afara numeroaselor dotări social–culturale şi de învăţământ, stabilmente de sănătate, operatori economici, Constanţa este impregnată de obiective turistice reprezentative, unele cu valoare de unicat, excepţionale prin mărturiile lor istorice ce le conservă.

Paralel cu activitatea economică a municipiului se adaugă şi funcţia balneo-climaterică ce o înglobează şi pe cea turistică prin gradul său de dezvoltare economică, social-culturală şi concentrarea unei părţi însemnate a populaţiei, municipiul Constanţa este şi primul centru administrativ, politic şi cultural al Dobrogei.

În municipiul Constanţa îşi desfăşoară activitatea instituţiile administrative şi culturale şi sunt concentrate instituţiile de cercetare ştiinţifică, de învăţământ şi cultură, etc.

Fişa municipiului Constanţa este prezentată în **anexa 4.**

Secţiunea a 2-a Caracteristici climatice

Clima municipiului Constanţa evoluează pe fondul general al climatului temperat continental, prezentând anumite particularităţi legate de poziţia geografică între Dunăre şi Marea Neagră şi de componentele fizico-geografice ale teritoriului.

Existenţa Mării Negre şi a fluviului Dunărea, cu o permanentă evaporare a apei, asigură umiditatea aerului şi totodată provoacă reglarea încălzirii acestuia.

Caracterul temperat-continental al climei (excepție făcând litoralul), este bine redat de valoarea medie anuală a temperaturii aerului care variază între 11-14°C. În zona litorală, climatul temperat-continental prezintă o accentuată influență marină. Căldura verilor este atenuată de briza mării și iernile sunt marcate de vânturi puternice și umede ce suflă dinspre mare. Influențele Mării Negre se resimt prin toamne lungi și călduroase și primăveri târzii și răcoroase.

Un alt factor care influențează clima municipiului Constanța îl reprezintă altitudinea redusă a reliefului, precum și orientarea și inclinarea pantelor care provoacă local diferențieri climatice ca urmare a variației unghiului de incidență a razelor solare. Radiația solară este diferențiată, în sensul că durata de strălucire a soarelui este mai mare în partea de sud a județului decât în partea de nord.

În general, influența Mării Negre, are ca rezultat modificarea caracterelor climatice, în sensul că amplitudinile termice diurne și anuale sunt mai reduse în zonele respective.

Temperaturile medii multianuale se înscriu cu valori superioare mediei pe țară. Aceste trăsături ale climatului pun în evidență prezența unei temperaturi medii anuale de 11,9-12,1° C în zona litorală, 11,0-11,3° C în zona vestică, de-a lungul Dunării, 11,3 °C în zona centrală a județului și 11,0 °C în partea sudică.

Studiind evoluția valorilor de temperatură a aerului, constatăm faptul că în ultimii ani s-au înregistrat mai multe zile pe an cu temperatura maximă a aerului de peste 30°C. În cursul unor asemenea zile s-a depășit și pragul critic de 80 unități al indicelui de confort termic. Cea mai rece perioadă a anului a fost de obicei a treia decadă a lunii ianuarie, când temperatura aerului a coborât în unele ierni până la valori de -20...-21°C, iar vântul a suflat puternic, viscolind ninsoarea și troienind zăpada.

Durata de strălucire a soarelui se ridică la o valoare medie multianuală de 2286,3 ore/an.

Energia radiantă primită de la soare sub formă de radiație globală anuală, exprimată în valori multianuale, însumează cca 4.000 calorii/cm²/an, pe timp cu cer acoperit reducându-se cu peste ½ din valoarea înregistrată pe cer senin.

Temperatura minimă absolută înregistrată în municipiul Constanța a fost de: - 25°C la 10 februarie 1929;

Temperatura maximă absolută înregistrată în municipiul Constanța a fost de: + 38,5°C la Constanța la 10 august 1927;

La 27 februarie 1995 la Medgidia s-a înregistrat cea mai ridicată temperatură din țară pe timp de iarnă, aceasta fiind de + 26°C.

Conform datelor primite de la Centrul Meteorologic Dobrogea, din analiza cantităților medii multianuale de precipitații înregistrate pe teritoriul municipiului, influența Mării Negre este evidentă. Cantitățile reduse de precipitații 400-500mm anual, situează Constanța printre regiunile cu cele mai mici valori din țară.

Repartiția cantităților medii anuale de precipitații este neuniformă. De asemenea se constată o mare disproporție între perioada caldă și perioada rece a anului. Începutul anotimpului cald, iunie, este marcat de o creștere a cantităților de precipitații, rezultat al ploilor torențiale. În lunile iulie și august, cantitățile medii scad față de lunile precedente. În perioada mai-iunie se înregistrează averse de ploaie care pot avea și caracter torențial, însoțite frecvent de descărcări electrice și uneori de grindină și de intensificări susținute ale vântului, cu aspect de vijelie.

Ca și o caracteristică generală, în perioada rece a anului în evoluția precipitațiilor se disting două perioade: una mai umedă (noiembrie-ianuarie) și alta

mai uscată (februarie-martie). În ultimii ani, în sezonul rece s-au înregistrat cantități mai mari de precipitații cu precădere în luna ianuarie.

Vântul, elementul climatic cel mai dinamic, este rezultatul direct al diferenței de presiune dintre două mase de aer învecinate. Vântul are un rol deosebit de important în echilibrarea contrastelor din atmosferă ce iau naștere în urma proceselor diferite de încălzire și răcire a suprafeței terestre. Prin acțiunea sa de ventilație, moderează excesele microclimatice locale, dar tot așa de bine poate imprima peisajului dobrogean, un caracter arid prin intensificarea transpirației plantelor și evaporarea apei din sol.

Vânturile sunt determinate de circulația general atmosferică și condițiile geografice locale. Caracteristice zonei sunt vânturile din nord și nord-est, care își păstrează caracterul predominant. În sezonul cald, pe litoral predomină vântul din direcțiile sud-est și sud. Specifică litoralului este circulația locală a aerului, sub forma brizelor. Clima litoralului este blândă, vara zilele sunt lungi și călduroase, durata de strălucire a soarelui în luna iulie este de 10-12 ore pe zi, iar temperatura medie zilnică este de 24-25^{0}C. În sezonul cald, brizele marine bogate în aerosoli atenuează arșița zilelor toride.

TABEL 2.1

DATE ÎNREGISTRATE LA STAȚIA METEOROLOGICĂ CONSTANȚA

Stația meteo	Temperatura aerului					Precipitații (l/mp)		
Constanța	Medie	Minimă	Data	Maximă	Data	Cant. totală anuală	Cant. max. în 24 ore	Data
2016	13,4	-11,7	03; 25. 01. 2016	32,6	07. 08. 2016	506,3	69,4	19.09.2016
2017	12,9	-15,8	10. 01. 2017	34,7	04. 08. 2017	508,3	77	28.07.2017
2018	13,3	-11,8	01.03.2018	32,2	13.07.2018	502,1	42	29.07.2018
2019	14,4	-7,8	08.01.2019	33,8	31.07.2019	320,6	53,3	20.08.2019
2020	14,1	-4,8	08.02.2020	33,8	27.07.2020	278,8	24	07.07.2020

SURSA: CENTRUL METEOROLOGIC REGIONAL DOBROGEA

TABEL 2.2

CANTITATEA LUNARĂ DE PRECIPITAȚII

STAȚIA METEOROLOGICĂ CONSTANȚA					
2018	Cant. lunară de precipitații (l/mp)	2019	Cant. lunară de precipitații (l/mp)	2020	Cant. lunară de precipitații (l/mp)
Ian.	53	Ian.	40,2	Ian.	1,7
Febr.	86,8	Febr.	13,9	Febr.	28,9
Martie	58,9	Martie	17,8	Martie	15,6
Aprilie	3	Aprilie	24,0	Aprilie	3,8
Mai	46	Mai	26,5	Mai	10,3

Iun.	40,6	Iun.	3,6	Iun.	55,5
Iul.	119,4	Iul.	36,4	Iul.	28,9
Aug.	0,2	Aug.	25,3	Aug.	7,3
Sept.	4,4	Sept.	66,6	Sept.	14,7
Oct.	8,6	Oct.	39,0	Oct.	14,1
Nov.	58,2	Nov.	8,7	Nov.	20,6
Dec.	23	Dec.	18,6	Dec.	72,4

SURSA: CENTRUL METEOROLOGIC REGIONAL DOBROGEA

TABEL 2.2

VALORI MEDII LUNARE ALE TEMPERATURII

STAȚIA METEOROLOGICĂ CONSTANȚA					
2018	Temperatura medie a aerului (°C)	2019	Temperatura medie a aerului (°C)	2020	
Ian.	3,3	Ian.	2,0	Ian.	3,2
Febr.	3,2	Febr.	4,2	Febr.	6,4
Martie	4,5	Martie	8,8	Martie	8,9
Aprilie	12,8	Aprilie	10,7	Aprilie	10,7
Mai	19,2	Mai	17,4	Mai	16
Iun.	22,2	Iun.	24,9	Iun.	21,1
Iul.	23,8	Iul.	24,1	Iul.	24,6
Aug.	25,4	Aug.	24,5	Aug.	24,9
Sept.	20,1	Sept.	20,6	Sept.	21,6
Oct.	15,4	Oct.	15,1	Oct.	17,2
Nov.	7,3	Nov.	12,9	Nov.	8,1
Dec.	2,1	Dec.	7,0	Dec.	6,9

SURSA: CENTRUL METEOROLOGIC REGIONAL DOBROGEA

Temperaturile aerului înregistrate la stațiile meteorologice din Constanța în anul 2016 și 2017 au fost cu un grad mai mari decât valorile medii multianuale.

În anul 2016 s-au înregistrat și perioade de 10-15 zile consecutive, în care au lipsit complet precipitațiile. Luna decembrie a fost cea mai săracă în precipitații cu cantități lunare totale de 8-11 l/mp în centrul și vestul județului. În zona litorală, cele mai secetoase au fost lunile iulie și august, cu cantitățile totale lunare de 0-5 l/mp. În anul 2016 au existat și perioade scurte de timp cu precipitații abundente: 19.09.2016 - Constanța - 69 l/mp/24 ore, 08.10.2016 - Constanța – 58 l/mp/24ore.

Cea mai rece perioadă a anului 2016, a fost în a treia decadă a lunii ianuarie. La stațiile meteorologice din județ, temperatura aerului a coborât până la valori de -12..-17°C. Această perioadă rece a fost precedată de precipitații sub formă de ninsoare, vântul a suflat în rafale (11..19m/s) viscolind ninsoarea și troienind zăpada.

În anul 2017, din punct de vedere al precipitațiilor, lunile februarie, august, septembrie și noiembrie au fost deficitare. Luna septembrie a fost cea mai săracă în precipitații cu cantitățile totale lunare de 0,4-9 l/mp. Pentru celelalte luni, cantitățile de precipitații au fost mai mari decât valorile multianuale, deși numărul de zile cu precipitații a fost scăzut. Adică aceste cantități de precipitații nu au fost repartizate uniform pe parcursul lunii, ci s-au înregistrat în doar câteva zile. De exemplu, la

Constanța în luna iulie au fost precipitații în doar 9 zile din cele 31 de zile și s-a înregistrat o cantitate de 77 l/mp în data de 28.07.2017, totalul lunii fiind de 98,8 l/mp.

Din punct de vedere al fenomenelor meteorologice, au existat două perioade 05-12.01.2017 și 08.-09.02.2017, cu precipitații sub formă de ninsoare și depuneri de gheață pe sol și conductori aerieni. Vântul a suflat în rafale (11..19m/s) viscolind ninsoarea și troienind zăpada. Au fost emise mai multe avertizări tip cod galben și portocaliu în aceste perioade, dar și o avertizare tip cod roșu de viscol, pentru data de 06.01.2017, valabil în intervalul orar 10:00-18:00.

Din comparația valorilor temperaturii aerului înregistrate la stația meteo Constanța, cu valorile multianuale (perioada de referință 1980-2010), se constată ca media anuală a temperaturii aerului în 2018 a fost cu 1,2^{0}C mai ridicată. Doar mediile temperaturii aerului din lunile martie, noiembrie și decembrie 2018, au fost mai scăzute cu 0,5-1^{0}C decât valorile normale multianuale. Restul lunilor au avut valori medii mai ridicate cu 0,6 până la 3,1^{0}C față de valorile multianuale. Temperatura maximă anuală a aerului a fost de 32,2^{0}C și s-a înregistrat în data de 13.07.2018. Cea mai rece perioadă a anului 2018 a fost 25.02-02.03, când temperatura aerului a coborât până la valori de -11,8^{0}C (01.03.2018).

Din punct de vedere al precipitațiilor, lunile aprilie, august, septembrie, octombrie și decembrie au fost deficitare. Luna august a fost cea mai săracă în precipitații cu o cantitate totală lunară de numai 0,2 l/mp (o singură zi cu precipitații, 07.08.2018). În perioada august-decembrie, în Dobrogea conținutul de umiditate în stratul de sol 0-20 cm. a prezentat valori scăzute (secetă pedologică moderată) și deosebit de scăzute (secetă pedologică puternică și extremă).

În perioada ianuarie-martie și mai-iulie, cantitățile lunare de precipitații au fost mai mari decât valorile multianuale din perioada de referință menționată, deși numărul de zile cu precipitații a fost scăzut. Adică, aceste cantități de precipitații nu au fost repartizate uniform pe parcursul lunii, ci au căzut în doar câteva zile sau în intervale scurte. De exemplu, la Constanța în luna iulie s-a înregistrat cea mai mare cantitate lunară din 2018, adică 119,4 l/mp. Au căzut precipitații în 14 din cele 31 de zile și s-a înregistrat o cantitate de 42 l/mp în data de de 29.07.2018, aceasta fiind cea mai mare cantitate de precipitații căzută în 24 de ore, pe tot parcursul anului trecut.

Din punct de vedere al fenomenelor meteorologice, la Constanța au existat trei perioade (17-23.01; 25.02-02.03; 17-22.03) cu precipitații sub formă de ninsoare și depuneri de gheață pe sol și conductori aerieni. Vântul a prezentat intensificări susținute, viscolind ninsoarea și troienind zăpada. În aceste perioade au fost emise mai multe avertizări tip cod galben și portocaliu.

Alte fenomene meteorologice deosebite:

În seara de 24.10.2018 la stația meteo Constanța s-a înregistrat fenomenul de vijelie, viteza vântului atingând 20m/s la rafală.

Pe tot parcursul anului 2018 la Constanța s-a înregistrat un singur caz de grindină, în data de 13.07.2018, când s-au înregistrat precipitații sub formă de averse de ploaie însoțite de descărcări electrice (cantitate totală 20,6 l/mp), în intervalul orar 12:30-13:30, precipitațiile au avut caracter torențial (19 l/mp/oră) și au fost temporar însoțite de grindină. Vântul a suflat cu viteze de până la 13 m/s la rafală.

Din comparația valorilor temperaturii aerului înregistrate la stația meteo Constanța, cu valorile multianuale (perioada de referință 1980-2010), se constată că media anuală a temperaturii aerului în anul 2019 a fost cu 2,3^{0}C mai ridicată. Față de anii precedenți, mediile temperaturii aerului din fiecare lună a anului 2019, au fost

mai ridicate față de valorile normale multianuale din perioada de referință 1980-2010. Lunile noiembrie și decembrie au ieșit în evidență, valorile medii ale temperaturii aerului fiind cu 4-5^{0}C mai ridicate decât valorile multianuale ale lunilor respective. Temperatura maximă anuală a aerului la stația meteorologică Constanța a fost 33,8^{0}C și s-a înregistrat la data de 31.07.2019. Cea mai rece perioadă a anului 2019 a fost înregistrată în intervalul 05-09 ianuarie, când temperatura aerului a coborât până la valori de -7,8^{0}C.

Din punct de vedere al precipitațiilor, doar în lunile ianuarie, septembrie și octombrie cantitățile lunare au fost mai ridicate decât valorile multianuale din perioada de referință menționată, deși numărul de zile cu precipitații a fost scăzut. Adică, aceste cantități de precipitații nu au fost repartizate uniform pe parcursul lunilor, ci au căzut în doar câteva zile, sau în intervale scurte. De exemplu, la Constanța în luna septembrie s-a înregistrat cea mai mare cantitate lunară din 2019, adică 66,6 l/mp. Au căzut precipitații în 6 din cele 30 de zile. În noaptea de 19/20.09.2019 s-au înregistrat 53,3 l/mp, aceasta fiind cea mai mare cantitate de precipitații căzută în mai puțin de 24 de ore, pe tot parcursul anului trecut.

În restul anului cantitățile de precipitații înregistrate au fost foarte scăzute. Lunile iunie și noiembrie au fost cele mai sărace în precipitații cu cantități totale lunare de numai 3,6 l/mp, respectiv 8,7 l/mp. În Dobrogea conținutul de umiditate în stratul de sol 0-20 cm a prezentat valori scăzute (secetă pedologică moderată) și deosebit de scăzute (secetă pedologică puternică și externă).

Din punct de vedere al fenomenelor meteorologice de iarnă, la Constanța în perioada 07-12.01.2019 s-au înregistrat precipitații sub formă de ninsoare și depuneri de gheață pe sol și conductori aerieni.

Alte fenomene meteorologice deosebite:

În data de 06.03.2019 la stația meteo Constanța s-a înregistrat fenomenul de vijelie, viteza vântului atingând 15 m/s la rafală, fenomen nespecific lunii martie.

În ziua de 03.08.2019 și în noaptea de 03/04.08.2019, în intervalele orare 11:28-11:35, 18:35-19:28 și 23:00-00:10, la stația meteorologică Constanța s-au înregistrat precipitații sub formă de averse de ploaie însoțite de descărcări electrice. Cantitatea totală înregistrată în aceste intervale orare a fost de 21,4 l/mp la stația meteorologică Constanța și de 24 l/mp la stația meteorologică automată autonomă Constanța Dig (situată pe digul de la intrarea în stațiunea Mamaia). În intervalul orar 18:35 -19:28 precipitațiile au avut caracter torențial, înregistrându-se 19,8 l/mp/53 minute. Vântul a prezentat intensificări susținute în timpul precipitațiilor. În intervalul orar 18:38-18:45 s-a înregistrat fenomenul vijelie. Vântul a suflat cu viteze de 19-25 m/s (68,4...90km/h) la rafală. Astfel, la stația meteorologică Constanța s-a înregistrat o viteză maximă la rafală de 19 m/s. La stația meteorologică automată autonomă Constanța Dig, viteza maximă la rafală a atins 25 m/s.

În data de 18.09.2019 s-a înregistrat furtună de praf/nisip.

Pe tot parcursul anului 2019 la Constanța s-au înregistrat două cazuri de grindină, în data de 02.05.2019 și în data de 03.07.2019.

Din comparațiile valorilor temperaturii aerului înregistrate la stația meteo Constanța, cu valorile multianuale, se constată că media anuală a temperaturii aerului în 2020 a fost cu 1,5^{0}C mai ridicată. Față de anii precedenți, mediile temperaturii aerului din lunile de vară, toamnă și iarnă ale anului 2020, au fost mai ridicate cu până la 3,7^{0}C față de valorile multianuale din ultimii 30 de ani. Lunile noiembrie și decembrie au ieșit în evidență, valorile medii ale temperaturii aerului fiind cu 4-5^{0}C mai ridicate decât valorile multianuale ale lunilor respective. Temperatura maximă anuală a aerului la stația meteorologică Constanța a fost de

33,8°C și s-a înregistrat în data de 27.07.2020. Cea mai rece perioadă a anului 2020 a fost prima decadă a lunii februarie, când temperatura aerului a coborât până la valori de -4,8°C (08.02.2020).

Din punct de vedere al precipitațiilor, doar în lunile iunie și decembrie cantitățile lunare au fost semnificativ mai ridicate decât valorile multianuale din ultimii 30 de ani. Cantitățile totale lunare de precipitații nu au fost repartizate uniform pe parcursul lunilor, ci au căzut în doar câteva zile, sau în intervale scurte. De exemplu, la Constanța în luna decembrie s-a înregistrat cea mai mare cantitate lunară din 2020, adică 72,4 l/mp. Cantitatea maximă în 24 de ore a fost de 22,9 l/mp/08.12.2020. Au căzut precipitații în 20 din cele 31 de zile ale lunii decembrie, însă în luna iulie s-au înregistrat doar 3 zile cu precipitații, cantitatea maximă în 24 de ore a fost 24 l/mp/07.07.2020, când s-au înregistrat precipitații torențiale.

În 9 din cele 12 luni ale anului 2020 cantitățile de precipitații înregistrate au fost semnificativ mai scăzute decât valorile multianuale din ultimii 30 de ani. Lunile ianuarie, aprilie și august au fost cele mai sărace în precipitații cu cantitățile totale lunare de numai 1,7 l/mp, 3,8 l/mp și respectiv 7,3 l/mp. În Dobrogea conținutul de umiditate în stratul de sol 0-20 cm a prezentat valori scăzute (secetă pedologică moderată) și deosebit de scăzute (secetă pedologică puternică și extremă).

Din punct de vedere al fenomenelor meteorologice de iarnă, la Constanța în perioada 06-10.02.2020 s-au înregistrat precipitații sub formă de ninsoare și depuneri de gheață pe sol și conductori aerieni.

Fenomene meteorologice deosebite:

În noaptea de 05/06.02.2020 și în ziua de 03.02.2020, la stația meteorologică de la Constanța au căzut precipitații sub formă de ploaie, lapoviță și ninsoare, cantitatea totală înregistrată fiind de 5,3 l/mp. Temperatura minimă a aerului a fost de -1,7°C și cea maximă 5,3°C. Vântul a suflat cu viteze de până la 25 m/s la rafală. Stația meteorologică automată autonomă Constanța Dig a înregistrat viteze ale vântului de până la 29m/s la rafală. Pe baza estimărilor din datele de la radarul meteorologic, Administrația Națională de Meteorologie București, prin Centrul Național de Prognoză a Vremii, a emis pentru Dobrogea avertizări meteorologice tip cod roșu în județul Tulcea și cod portocaliu viza și zona de litoral a județului Constanța. Fenomenele meteorologice avertizate au fost intensificări susținute ale vântului, temporar ninsoare viscolită cu scăderea vizibilității.

În ziua de 07.07.2020 în Dobrogea vremea a fost călduroasă, izolat caniculară cu disconfort termic accentuat. Indicele de temperatură-umezeală (ITU) a atins și depășit pe arii extinse pragul critic de 80 de unități. Temperaturile maxime s-au încadrat între 29 de grade Celsius la Mangalia și 36 de grade Celsius la Hârșova și Medgidia. După amiaza și în prima parte a nopții vremea a fost instabilă, cu cerul mai mult noros. Pe arii extinse au fost vijelii (rafale de până la 83km/h), averse torențiale (cantități maxime de apă raportate până la ora 21:00- 53 l/mp Techirghiol și 63 l/mp Baia – jud. Tulcea, posturi pluvio Apele Române), frecvente descărcări electrice și grindină. În data de 07.07.2020 în intervalul orar 16:25-20:45 la stația meteorologică Constanța s-au înregistrat precipitații sub formă de averse însoțite de descărcări electrice (cantitate totală: 25,6 l/mp). În intervalul orar 16:30-17:30 precipitațiile au fost torențiale. În intervalul orar 16:30-17:30 precipitațiile au fost torențiale. În intervalul orar 16:36-16:56 s-a înregistrat vijelie. Vântul a suflat cu viteze de până la 16,8 m/s la rafală (60,5 km/h). La stația meteorologică automată autonomă Constanța Dig, în data de 07.07.2020 s-au înregistrat precipitații temporare având caracter torențial și însoțite de descărcări electrice (cantitate totală: 33,9 l/mp). Vântul a suflat cu viteze de până la 24 m/s (86,4 km/h) la rafală.

În intervalul 07.07.2020 ora 14:00-07.07.2020 ora 22:00, pentru zona județelor Constanța și Tulcea, Administrația Națională de Meteorologie, prin Centrul Național de Prognoză Meteorologică, a emis avertizare meteorologică cod portocaliu de interes general.

Secțiunea a 3-a Rețea hidrografică

Marea Neagră mărginește județul spre est cu suprafața de 413.488 km^2 și un volum de 529.155 km^2. Suprafața bazinului Mării Negre este de 2.405.000 km^2, reprezentând 20% din suprafața Europei, având ca principali afluenți fluviile Dunărea, Nipru, Nistru, Bugul și Kabanul. 80% din afluenții Mării Negre se varsă în partea de N-V a platoului continental, ponderea cea mai mare având-o fluviul Dunărea, care reprezintă 70% din debitele afluente din partea de N-V a Mării Negre. Dunărea drenează 1/3 din suprafața bazinului hidrografic de-a lungul celor 2780 km, având un aport de cca. 198 km^3/an apă dulce. Marea Neagră este o mare de tip continental deschisă. Are țărmurile crestate, cu golfuri larg deschise, cu puține peninsule (Crimeea) și insule (Insula Șerpilor).

Salinitatea apei mării oscilează între 17% pe litoralul românesc, 18% în largul mării și 22% la mari adâncimi. Temperatura medie anuală a apelor Mării Negre în zona litoralului românesc este de 12.7 ^{0}C.

La Constanța s-au înregistrat cele mai ridicate temperaturi ale mării de 22.40°C iar cele mai scăzute temperaturi s-au înregistrat în luna februarie (2.90°C). Flora și fauna se dezvoltă numai în stratul superior (până la 180 m adâncime). Se întâlnesc forme proprii ca familia sturionilor, formele mediteraneene – scrumbia albastră, iar la gurile de vărsare ale fluviilor forme de apă dulce (gingirica). Frecvent pot fi întâlnite forme interesante cum sunt calul de mare, pisica de mare, unele specii de delfin (porcul de mare), un mic rechin (câinele de mare) și mai rar foca din Marea Neagră. Flora este alcatuită din alge verzi, roșii și brune și se dezvoltă până la adâncimea de 75-80 m până unde pătrunde lumina soarelui.

De menționat că starea apelor costiere la nivelul litoralului românesc este determinată de fluviul Dunărea la nivelul căruia se exercită presiunile cumulate din tot bazinul dunărean, acesta aducând în Marea Neagră cantități importante din aportul anual de poluanți. De asemenea starea apelor costiere românești este influențată și de aporturile de poluanți din sectorul ucrainian al Mării Negre, consecință a direcției predominante N-S a curenților marini, precum și de procesele care au loc la nivelul Mării Negre.

Plaja Mării Negre se întinde pe toată partea de est a municipiului Constanța, pe o lungime de aproximativ 10 km, având în prezent o suprafață de 65,27 ha, din care 46,41 ha reprezintă plaja înnisipată rezultată în urma derulării Proiectului de reabilitare a plajelor.

Municipiul Constanța este deficitar în privința apelor curgătoare.

Apele sunt reprezentate de lacuri: Siutghiol-Mamaia, Tăbăcărie.

LACUL SIUTGHIOL

Are origine lagunară format pe calcare jurasice și cretacice. Este situat în stațiunea Mamaia, apele lui fiind intens folosite în industrie, pisicultură, irigații, dar și pentru agrement.

Lacul Siutghiol este alimentat de izvoare subterane.

Suprafața-1778,39 ha;

Lațime: max-4.2 km; min-2.5 km;

Lungime: 7.5-8.5 km (dreapta-mediană);
Lungimea liniei de ţărm -30 km;
Adâncime: max-17.05 m; med-4.65 m; faţă de nivelul mării- -14.90 m;
Volum-88.7*10^6 mc.

Printr-un canal de legătură alimentează lacul Taşaul cu apă dulce, iar prin intermediul lacului Tăbăcărie are curgere către Marea Neagră.

Valorile pe ansamblu lac ale indicatorilor regimului de oxigen şi nutienţi corespund clasei a IV-a, indicatorii gradului de mineralizare corespund clasei a V-a de calitate, metalele corespund clasei a- III- a, substanţele toxice corespund clasei I.

Calitatea globală a apei pe ansamblu lac corespunde din punct de vedere chimic clasei a V a de calitate.

Interpretând valorile indicatorilor pentru procesul de eutrofizare, coroborate cu structura biocenozei fitoplanctonice în conformitate cu Ordinul 1146/2002, putem încadra lacul Siutghiol la nivelul anului 2004, ca fiind hipertrof.

LACUL TĂBĂCĂRIE

Liman fluvio – marin, este amplasat aproape de ţărmul Mării Negre.

Poziţia lacului Tăbăcărie faţă de nivelul mării este ridicată cu cca. 125 cm aceasta fiind de mare importanţă deoarece reflectă condiţiile de evoluţie ale lacului, precum şi sensul comunicării cu marea.

Suprafaţa-80,9 ha;
Lăţime: max-0.875 km; med-0.700 km;
Lungimea liniei de ţărm- 4 km;
Adâncime: max-6.15 m; med-2.15 m; faţă de nivelul mării -4.90 m;
Volum: 2.1*10^6 mc.

În lacul Tăbăcărie debuşează o parte din canalizarea pluvială a municipiului Constanţa, respectiv colectoare care sunt prevăzute cu praguri deversoare pentru captarea apelor menajere şi pluviale şi transportarea acestora la staţii de pompare ape uzate.

Datorită acestui aport de ape uzate menajere calitatea apei lacului s-a degradat în ultimii ani, lacul fiind încadrat în categoria lacurilor hipertrofe.

Se caracterizează prin valori ridicate ale substanţelor nutritive, cu o distribuţie a oxigenului în masa apei de tip clinograd, adică valoarea oxigenului dizolvat scade odată cu creşterea adâncimii.

Valorile pe ansamblul lacului pentru indicatorii regimului de oxigen, indicatorii gradului de mineralizare şi nutrienţi corespund clasei a IV a, iar valorile metalelor şi substanţelor toxice corespund clasei a III-a de calitate.

Calitatea globală a apei pe ansamblu lac corespunde din punct de vedere chimic clasei a IV a de calitate.

Valorile azotului mineral total de 6.87 mg/l ale fosforului total de 0.67 mg/l şi valoarea biomasei fitoplanctonice de 17.57 mg/l încadrează lacul în tipul hipertrof.

Azotului total atinge valoarea maximă de 13.18 mg N/ l în luna februarie în secţiunea legătură lac Siutghiol.

Interpretând valorile indicatorilor pentru procesul de eutrofizare, coroborate cu structura biocenozei fitoplanctonice în conformitate cu Ordinul 1146/2002 putem încadra lacul Siutghiol la nivelul anului 2006 ca fiind hipertrof.

Lista arealelor în care sunt prezente diguri:
-staţiunea Mamaia: epiu şi sparge-val;
-Constanţa (Cap.Singol-Port Tomis): epiu şi sparge-val.

Areale afectate de eroziuni: Constanţa- zona costieră; Faleza dig port Constanţa Sud Agigea.

TABEL 2.3[1]

LUCRĂRI HIDROTEHNICE DIN ZONA COSTIERĂ

Zona	Locaţie	Denumire structură	Funcţionabilitate
Mamaia Centru şi Nord	Hotel Flora	RJn-1	Extindere epiu RJ-1 cu 65 m
	Hotel Victoria	MM4	Structura sparge-val existentă
	Zona Cazino	MM5	Structura sparge-val existentă
	Hotel Tomis	MM6	Structura sparge-val existentă
	Hotel Riviera	MM7	Structura sparge-val existentă
Mamaia Sud	Hotel Parc	MM2	Structura sparge-val reabilitată
	Hotel Doina Meridian	MM3	Structura sparge-val reabilitată
	Hotel Malibu	CS	Structură de legătură între MM1 şi MM2
	Hotel Flora	RJn-1	Extindere epiu RJ-1 cu 65 m
Tomis Nord		DS-OI	Dig sumers cu rol de disipare a energiei valurilor
	Zona Cartierul Consilierilor (strada Rotterdam)	T6-2	Dig emers cu rol de reducere a energiei valurilor care ajung la linia ţărmului
	Zona Fin Co Ge RO		Dig emers cu rol de reducere a energiei valurilor care ajung la linia ţărmului
	Zona Pescărie		Dig emers cu rol de reducere a energiei valurilor care ajung la linia ţărmului
Tomis Centru		DS-02	Dig sumers cu rol de disipare a energiei valurilor

	Strada Yokohama	T6-1	Dig emers cu rol de reducere a energiei valurilor care ajung la linia țărmului
	Inspectoratul de Poliție		Dig emers cu rol de reducere a energiei valurilor care ajung la linia țărmului
Tomis Sud	Portul Tomis	TI	Dig emers cu rol de reducere a energiei valurilor care ajung la linia țărmului
	zona Movila plaja Modern		Epiu cu rol de asigurare a stabilității plajei
	zona Spitalul Militar		Epiu cu rol de asigurare a stabilității plajei

Sursa: A.B.A.D.L.

Pe teritoriul Municipiului Constanța este amplasată Stația Hidrotehnică Mamaia, unde se execută observații și măsurători pe lacurile Siutghiol și Tăbăcărie.

Niveluri maxime înregistrate - lac Tăbăcărie:+110,00, în data de 25-27.12.2019;
- lac Siutghiol: +146,00, în data de 22.05.2019.

Niveluri minime înregistrate - lac Tăbăcărie:+67,00, în data de 08.04.2019;
- lac Siutghiol: +100,00, în data de 16.09.2019.

Niveluri maxime înregistrate - lac Tăbăcărie:+108,00, în data de 25.06.2020;
- lac Siutghiol: +146,00, în data de 06.03.2020.

Niveluri minime înregistrate - lac Tăbăcărie:+101,00, în data de 01.10.2020;
- lac Siutghiol: +100,00, în data de 16.09.2019.

Amenajări hidrotehnice

TABEL 2.3²

LUCRĂRI HIDROTEHNICE DE REGLARE A NIVELURILOR ÎN LACURI LITORALE

Nr. Crt.	Denumire lucrare	Lac	Funcția lucrării
1	Stăvilar Mamaia	Siutghiol	-reglare niveluri în lacurile Siutghiol și Tăbăcărie; - primenirea apei lacurilor; - descărcare debite în caz de ploi torențiale.
2	Stavilar Tăbăcărie	Siutghiol	

Sursa: A.B.A.D.L.

Secțiunea a 4-a Populație

(recensământul populației 2011)

Potrivit datelor Institutului Național de Statistică, în intervalul 2002-2011, populația municipiului a avut o dinamică negativă (de aproape-9%). Conform datelor Recensămîntului populației din anul 2011, municipiul Constanța avea o populație totală de 283872 persoane. În anul 2014, populația stabilă a municipiului a înregistrat o dinamică pozitivă de peste 4,5% (ajungând la 319678 locuitori). Pe categorii de vârstă, în anul 2013, ponderea populației cu vârsta cuprinsă între 19 și 65 de ani era de 68%, iar populația de peste 65 de ani reprezenta 15% din totalul populației municipiului. În intervalul 2004-2013, variația ponderii populației de până la 19 ani

a fost de -1,6%, iar a celei de peste 65 de ani de 3,3%. În anul 2013, în municipiul Constanţa numărul născuţilor vii a fost de 3132 persoane, indicatorul înregistrând o diminuare cu 0,7% faţă de anul 2006.

Tabel 2.4

POPULAŢIA PE SEXE ŞI GRUPE DE VÂRSTĂ

Localitatea Sexul	Populaţia stabilă	GRUPE DE VÂRSTĂ						
		0-4 ani	5-9 ani	10-14 ani	15-19 ani	20-24 ani	25-29 ani	30-34 ani
MUNICIPIUL CONSTANŢA								
Total	283872	13426	11571	11012	11352	19348	20716	23355
Masculin	134291	6830	5933	5627	5815	9871	10468	11605
Feminin	149581	6596	5638	5385	5537	9513	10248	11750

GRUPE DE VÂRSTĂ								
35-39 ani	40-44 ani	45-49 ani	50-54 ani	55-59 ani	60-64 ani	65-69 ani	70-74 ani	75 ani si peste
MUNICIPIUL CONSTANŢA								
21475	25305	15135	20827	25133	20448	12983	12615	19135
10514	12264	7088	9585	11487	9154	5744	5214	7092
10961	13041	8047	11242	13646	11294	7239	7401	12043

SURSA: DIRECŢIA JUDEŢEANĂ DE STATISTICĂ CONSTANŢA

Populaţia municipiului Constanţa este formată majoritar din cetăţeni de naţionalitate română alături de care întâlnim minorităţile turcă, tătară, rusă maghiară, armeană, greacă, germane, bulgară, ucraineană, etc.

Tabel 2.5

POPULAŢIA DUPĂ ETNIE

Localitatea Sexul	Populaţia stabilă	ETNIE						
		Români	Maghiari	Romi	Germani	Ucraineni	Turci	Tătari
MUNICIPIUL CONSTANŢA								
Total	283872	235925	214	2225	86	61	6525	7367
Masculin	134291	111189	92	1183	47	31	3247	3459
Feminin	149581	124726	122	1042	39	30	3278	3908

ETNIE							
Evrei	Ruşi-lipoveni	Greci	Armeni	Italieni	Macedoneni	Altă etnie	Informaţie indisponibilă
MUNICIPIUL CONSTANŢA							
31	601	231	230	33	370	562	29411
24	271	120	132	21	180	379	13543
7	330	111	108	12	190	183	15105

SURSA: DIRECŢIA JUDEŢEANĂ DE STATISTICĂ CONSTANŢA

Referitor la structura etnică şi confesională, în municipiul Constanţa trăiesc adepţi ai religiilor ortodoxă, romano-catolică, greco-catolică, reformată, musulmană, etc.

Tabel 2.6

POPULAŢIA DUPĂ RELIGIE

Localitatea Sexul	Populaţia stabilă	RELIGIA						
		Ortodoxă	Romano-catolică	Greco-catolică	Reformată	Evanghelică de confesiune augustană	Evanghelică lutherană	Unitariană
MUNICIPIUL CONSTANŢA								
Total	283872	235920	1425	128	70	17	15	*

Masculin	134291	111303	700	55	32	8	6	-
Feminin	149581	124617	725	73	38	9	9	*

RELIGIA							
Armeană	Creştină de rit vechi	Baptistă	Penticostală	Adventistă de ziua a şaptea	Creştină după Evanghelie	Evanghelică	Musulmană
MUNICIPIUL CONSTANŢA							
19	276	446	286	337	35	55	14557
10	129	193	125	132	21	26	7100
9	147	253	161	205	14	29	7457

RELIGIA						
Mozaică	Martorii lui Iehova	Alte religii	Fără religie	Atei	Nedeclarată	**Observaţii**
MUNICIPIUL CONSTANŢA						
21	86	187	90	298	29603	*Informaţie indisponibilă
15	33	102	55	219	14027	
6	53	85	35	79	15576	

SURSA: DIRECŢIA JUDEŢEANĂ DE STATISTICĂ CONSTANŢA

Conform recensămintelor, (perioada 1966-2011), populaţia stabilă a evoluat crescător până în anul 1992, apoi urmând un trend descrescător ajungând în anul 2011 la valoarea de 283.872 locuitori. Populaţia după domiciliu este analizată în perioada 1992-2016. Dacă în anul 1992 aceasta avea o valoare de 343.983 locuitori, în anul 2016 a ajuns la doar 317.832 locuitori. Procentul de scădere a populaţiei stabile domiciliate la 1 ianuarie în municipiul Constanţa, în anul 2016 comparativ cu anul 1992 este de 7,6%. Această valoare este mai mare comparativ cu valoarea înregistrată în aceeaşi perioadă, dar la nivel de ţară (doar 3,9%). De asemenea conform fişei localităţii (**anexa 4**), în anul 2017 populaţia după domiciliu este de 316.303 locuitori, mai scăzută cu 1529 locuitori comparativ cu anul 2016.

În acelaşi an (2017), la 01 iulie populaţia după domiciliu pe grupe de vârstă şi sexe era de 315.476 locuitori. Se observă o scădere a numărului populaţiei municipiului Constanţa, conform datelor menţionate anterior, în anul 2018 populaţia după domiciliu pe grupe de vârstă şi sexe la 01 ianuarie era de 314.816 locuitori. În acelaşi an, la 01 iulie populaţia după domiciliu pe grupe de vârstă şi sexe era de 313.931 locuitori.

În anul 2019, populaţia după domiciliu pe grupe de vârstă şi sexe la 01 ianuarie era de 313.021 locuitori. În acelaşi an, la 01 iulie populaţia după domiciliu pe grupe de vârstă şi sexe era de 312.250 locuitori. Comparativ cu anul 2018, se observă o scădere a numărului populaţiei: 1795 persoane la 01 ianuarie 2019, respectiv, 1681 persoane, la 01 iulie 2019.

În anul 2020, populaţia după domiciliu pe grupe de vârstă şi sexe la 01 ianuarie era de 311.374 locuitori. În acelaşi an, la 01 iulie populaţia după domiciliu pe grupe de vârstă şi sexe era de 310.182 locuitori. Comparativ cu anul 2019, se observă o scădere a numărului populaţiei: 1674 persoane la 01 ianuarie 2020, respectiv, 1681 persoane, la 01 iulie 2020.

Implicaţiile pandemiei COVID – 19 asupra mişcării naturale a populaţiei

Lunile februarie şi martie 2020 sub spectrul crizei sanitare:

- Mortalitatea generală în lunile ianuarie-martie 2019: ianuarie – 26836, februarie – 22110, martie 22889;
- Mortalitatea generală în lunile ianuarie-martie 2020: ianuarie – 23352, februarie – 21669, martie 22591;

- Sporul natural a fost negativ în luna martie 2020, decedaţii având un excedent faţă de născuţii-vii de 10734 persoane;

Secţiunea a 5-a Căi de transport

Municipiul Constanţa prin aşezarea sa geografică reprezintă o zonă de intersecţie a magistralelor internaţionale de transport care leagă atât nordul de sudul Europei, cât şi vestul de estul acesteia. Reţeaua de transport existentă în zonă asigură legătura cu toate reţelele ţărilor vecine, precum şi cu cele din ţările Europei şi Asiei.

Aşa cum s-a stabilit la Conferinţa Pan-Europeană a Transporturilor de la Creta din 1994 municipiul Constanţa se află situat pe coridorul de transport pan-european 4: Berlin – Nurnberg – Praga – Budapesta – Bucureşti – Constanţa – Salonic – Istanbul. Totodată culoarul european nr. 9 (Marea Baltică, Kiev, Chişinău, Iaşi, Bucureşti) face confluenţa la Bucureşti cu culoarul nr. 4.
De asemenea, această zonă este străbătută de culoarul european nr. VII Constanţa - Canalul Dunăre-Marea Neagră - Dunăre - Main – Rihn - Portul Rotterdam (Olanda).

Transportul rutier

Municipiul Constanţa este traversat (de la nord la sud şi de la est la vest) de două drumuri europene: E60, care leagă Bucureşti de Constanţa şi E87, care leagă Constanţa de Bulgaria prin Vama Veche. De asemenea, municipiul este tranzitat de următoarele drumuri naţionale: DN 2A – B-dul Tomis; DN 39; DN 3; DN 3A-C; DN 3C.

Municipiul Constanţa este conectat prin Autostrada A2 de Bucureşti, încă din anul 2012. Aceasta e prima autostradă din ţară finalizată în întregime. Adiţional, în vestul municipiului există şi o autostradă de centură (A4) ce organizează şi uşurează traficul din regiune fără a interfera cu cel din municipiu. Astfel cu ajutorul celor peste 22 kilometri de autostradă de centură este facilitat accesul dinspre reţeaua de drumuri din Europa către portul Constanţa care generează fluxuri mari de mărfuri (trafic greu) tot timpul anului. La fel şi traficul sezonier în timpul sezonului estival este deviat dinspre A2 către sensul giratoriu de la Agigea şi mai departe către staţiunile din sudul litoralului.

Reţeaua rutieră interioară a municipiului Constanţa însumează 410 km străzi dintre care 320 km străzi trafic mediu şi uşor şi 90 km străzi trafic greu.
Pentru îmbunătăţirea infrastructurii rutiere din municipiul Constanţa, în anul 2003 a fost demarat un amplu program de reabilitare şi modernizare a tramei stradale.

Traficul rutier în municipiul Constanţa se desfăşoară în general degajat, principalele probleme apar în perioada estivală, atunci când numărul de autoturisme care tranzitează municipiul se dublează.

În contextul extinderii permanente a parcului auto şi pentru a îmbunătăţi în mod sustenabil condiţiile de participare la trafic, mai ales sub aspectul asigurării locurilor de parcare şi staţionare a autovehiculelor, în anul 2005 a fost demarată implementarea unui program integrat de gestiune a traficului rutier din municipiul Constanţa, urmărindu-se fluidizarea circulaţiei auto şi creşterea gradului de siguranţă a participării la trafic. În acest sens, pe mai multe străzi şi bulevarde, în special din zona centrală a oraşului, a fost instituită regula „sensului unic" noi intersecţii au fost semaforizate, indicatoarele rutiere şi semafoarele vechi au fost înlocuite cu altele noi, de mai bună calitate şi care asigură o vizibilitate mai bună.

Rezultatele programelor de reabilitare şi modernizare a infrastructurii stradale şi de fluidizare a traficului rutier sunt deja vizibile. În prezent starea drumurilor din

municipiul Constanţa şi condiţiile de trafic îndeplinesc standardele europene în domeniu.

Ct Bus SA este singurul operator licenţiat pentru transportul public pe raza municipiului Constanţa. Reţeaua de transport public din Constanţa cuprinde 30 trasee (21 trasee normale, 2 trasee estivale, 4 trasee de noapte, 3 trasee şcolare, 1 City Tour+1 Staţiunea Mamaia) cu o capacitate totală de transport de 20977 călători, care leagă zilnic principalele zone ale oraşului precum şi traseele estivale care fac legătura între Gară şi Mamaia, în perioada sezonului turistic. Traseele Ct Bus şi dispunerea acestora pe hartă sunt detaliate în **anexa 5.**

Regia dispune de o staţie ITP modernă, autorizată să efectueze inspecţii tehnice pentru toate tipurile de autovehicule.

Parcul auto al Ct Bus este format din 211 mijloace de transport în comun:

- 104 autobuze ISUZU Citiport cu o capacitate de 95 de locuri;
- 50 autobuze MAZ 107 cu o capacitate de 141 de locuri;
- 15 autobuze MAZ 203 cu o capacitate de 106 de locuri;
- 14 autobuze MAZ 103065 cu o capacitate de 99 de locuri;
- 10 Ayats Urbis;
- 18 Mercedes Sprinter.

Reamitim că parcul auto al Ct Bus a fost reînnoit cu ajutorul unui împrumut de la Banca Europeană pentru Reconstrucţie şi Dezvoltare (BERD). Banii au fost folosiţi pentru schimbarea parcului auto, dar şi pentru schimbarea sistemului de eliberare a biletelor. Concret, vor fi achiziţionate autobuze noi cu motoare Euro 6 şi va fi pus la punct un sistem de e-ticketing. Cu alte cuvinte, în timp, biletele din hârtie vor fi înlocuite cu bilete electronice, care ar putea fi cumpărate chiar şi prin internet. Mai mult, în acest fel, va fi cenzurat accesul celor care nu deţin legitimaţii de călătorie pentru transportul în comun.

Proiecte de modernizare în curs în perioada 2020/2021: aplicaţia Ct Bus disponibilă pe Android şi IOS, sistemul de e-Ticketing ABT, implementarea sistemului SAPS/4HANA.

În municipiul Constanţa au fost demarate mai multe proiecte de reabilitare a infrastructurii (finanţare prin Programul Operaţional Regional 2007-2013, axa 1.1), după cum urmează:

- Proiectul Parcare verde – Construirea unei parcări supraetajate P+3e+T, 265 locuri de parcare, în imediata vecinătate a Spitalului Clinic Judeţean de Urgenţă Constanţa, 2011-2012;

- Restaurarea şi Reamenajarea Promenadei şi a spaţiilor verzi din Zona Vraja Mării – Cazino – Port Tomis prin: reparaţii şi refacerea zidurilor de sprijin, parapet metalic, balustradă; amenajare alee promenadă faleză, paviment; modernizare aleii pietonale în parc şi amenajare spaţii verzi; mobilier urban (chioşcuri, foişoare, bănci, fântâni şi cişmele, stâlpi de iluminat) – finalizat în 2014;

- Reamenajarea integrată a zonei pietonale din centrul istoric al municipiului Constanţa prin: Reabilitarea unui număr de 21 de străzi din zona Peninsulară a Municipiului Constanţa;

- Crearea/reabilitarea sistemului de canalizare pluvială aferent străzilor ce urmează a fi reabilitate;

- Mobilarea zonei cu mobilier urban: stâlpi iluminat, indicatoare rutiere, coşuri de gunoi, scrumiere - în curs de realizare – finalizat în 2015;

- Restaurarea şi reamenajarea integrată a zonei istorice - Piaţa Ovidiu prin reabilitarea următoarelor obiective: Piaţa Ovidiu; străzile: Vasile Canarache, Marcus Aurelius şi Aleea Vasile Canarache; scări de acces: din str. Marc Aureliu către Portul Tomis, din str. Vasile Canarache către str. Termele Romane; mobilier urban: bănci,

stâlpi de iluminat, coşuri de gunoi, scrumiere; canalizare pluvială; instalaţii electrice; spaţii verzi-taluze – finalizat în 2014;

- Promenada turistică Mamaia prin: Reabilitarea aleii pietonale principale din Satul de Vacanţă; Reabilitarea şi reamenajarea piaţetei Perla; Reabilitare şi reamenajare promenada Malibu – Perla – Cazino Mamaia; Reabilitare şi modernizare piaţetă şi promenada Cazino Mamaia; Reabilitarea şi reamenajarea promenadei Cazino Club Castel – până în vecinătatea hotelului Vega – finalizat 2015; Îmbunătăţirea accesului în staţiunea Mamaia prin construirea a trei pasarele pietonale peste Bulevardul Mamaia după cum urmează: Pasarela „Iaht" (zona Sat Vacanţă), Pasarela „Năvod şi Pescăruşi" (zona Cazino Mamaia), Pasarela „Val retro" (zona Hotel Rex) – finalizat în 2014;

- Construire parcare multietajată P+7E+T în staţiunea Mamaia, zona Cazino-Albatros prin Dezvoltarea infrastructurii publice urbane în vederea modernizării serviciilor publice în general, şi a serviciilor turistice în special, prin construirea unei parcări multietajate P+7E+T în staţiunea Mamaia, zona Cazino-Albatros – finalizat 2016.

DRUMURILE PUBLICE

-lungimea drumurilor publice din municipiu: lungimea totală a străzilor oraşului este de 511 km, din care 440 km sunt modernizate (asfaltate) şi 71 km sunt la stadiul de împietruire simplă, macadam.

INTERSECŢII SEMAFORIZATE ŞI NESEMAFORIZATE

-numărul intersecţiilor semaforizate – 34;
-numărul intersecţiilor cu arterele cele mai circulate nesemaforizate – 25;
-numărul intersecţiilor cu arterele cele mai circulate cu sens giratoriu – 43.

PODURI RUTIERE ÎN MUNICIPIUL CONSTANŢA PE DRUMURI NAŢIONALE

Pasaj rutier suprateran- Podul Cumpenei

Amplasare: zona Cora – b-dul I.C. Brătianu, leagă b-dul I.C. Brătianu de b-dul Aurel Vlaicu, pasajul traversează calea ferată magistrala Bucureşti-Constanţa.
Se află în administrarea Primăriei Municipiului Constanţa.

-lungime-311 m;
-lăţime-14.8 m cu trotuar de 3,00 m;
-număr de deschideri şi distanţa dintre ele - 17 deschideri cu distanţa de 18,30m, alcătuite din beton precomprimat tip fâşii cu goluri cu corzi aderente, H= 0,80 m;
-secţiunea transversală alcătuită din 15 fâşii cu goluri monolitizate cu beton la capete, infrastructura realizată din două culee masive şi 16 pile cadru din beton armat;
-înălţimea peste etiaj şi parte carosabilă – cca 6 m;
-stare de viabilitate – reparaţii capitale şi modernizare pasaj rutier suprateran Cumpenei încheiate în anul 2019;
-clasa de încărcare – E;
-număr benzi de circulaţie pe sens – 2 benzi/sens.

Pasajul rutier suprateran – DN39 KM 3+300 – zona Doraly

Amplasare: zona Doraly – Şoseaua Mangaliei – DN39 la km 3+300.
Administrare: S.C. Confort Urban S.R.L.

-lungime-180,00 m;
-lăţime-14 m cu două trotuare de câte 2,25 m fiecare;
-9 deschideri: două de 15,45 m;
-secţiunea transversală alcătuită din 10 grinzi matarov prefabricate din beton armat;
-înălţime peste etiaj şi carosabil – cca. 6 m;
-starea de viabilitate-bună;
-clasa de încărcare-E;
- număr benzi de circulaţie pe sens – 2 benzi/sens.

Pasaj rutier suprateran – Podul Billa

Amplasare: zona B-dul Aurel Vlaicu – traversează C.F., km 4-5.
Administrare: S.C. Confort Urban S.R.L.
-lungime-62,00 m;
-lăţime-10,40 m din care: lăţime carosabil = 7,30 m;
-trotuare laterale = 2x1,05 m;
-număr de deschideri şi distanţa dintre ele: 2 deschideri =40 m (peste linii CF) + 21,06 m (peste bretea A. Vlaicu) = 61,06 m;
-compunerea secţiunii transversale - grinzi de beton precomprimat de cale ferată;
-număr de benzi de circulaţie pe sens - 1 bandă/sens;
-clasă de încărcare - E;
-stare de viabilitate – bună, 70% (necesită reabilitare balustrade, faţada tencuială).

Pasaj rutier suprateran - Podul IPMC - 2 poduri alăturate.

Pasaj pe direcţia Ovidiu - Constanţa Port (pasaj vechi)

-amplasare zonă - traversarea b-dului I. C. Brătianu şi a liniilor CF;
-administrare – C.N.A.I.R.;
-lungime = 476,60 m;
-lăţime = 7,80 m cu 2 trotuare pe ambele părţi de 1,50 m;
-număr de deschideri şi distanţa dintre ele - 20 de deschideri, dintre care 7 deschideri de 20,83 m şi 13 deschideri de 30 m;
-compunerea secţiunii transversale - infrastructura este alcătuită din două culee şi 21 de pile. Culeea Ovidiu are elevaţie masivă iar culeea Constanţa Port are elevaţia înecată în terasamentele din beton şi beton armat. Pilele sunt de tip cadru din beton armat alcătuit din doi stâlpi circulari cu rigla la partea superioară. Fundaţiile sunt directe;
-înălţimea peste etiaj şi partea carosabilă - cca. 6 m;
-număr benzi de circulaţie pe sens - 3 benzi/sens;
-clasa de încărcare - E;
-stare de viabilitate – satisfăcătoare (necesită reabilitare balustrade, faţade, carosabil).

Pasaj pe relaţia Constanţa Port - Ovidiu (pasaj nou)

-amplasare zonă - peste B-dul I.C.Brătianu;
-administrare - C.N.A.I.R.;
-lungime = 472,3 m;

-lățime = 7,80 m cu 1 trotuar pietonal de 1,75 m și un trotuar de siguranță de 0,50 m spre interior;

-număr de deschideri și distanța dintre ele - suprastructura este alcătuită din grinzi prefabricate precomprimate cu corzi aderente de lungimi variabile cu excepția celor 2 deschideri de 30 m (peste Șos. Filimon Sârbu) și 28,80 m (peste C.F.) care sunt alcătuite din grinzi tronsonate (3 tronsoane mari asamblate prin post comprimare). Schema statică este alcătuită din 6 cadre cu lungimi variabile între 62,50 m și 92,62 m.

-compunerea secțiunii transversale - infrastructura este alcătuită din 2 culee și 21 de pile. Culeea Ovidiu de tip masiv iar culeea Constanța Port de tip înecat. Pilele sunt alcătuite din stâlpi circulari cu rigle din beton armat. Infrastructurile sunt fundate indirect pe barete Kelly;

-înălțimea peste etiaj și partea carosabilă - cca. 6 m;

-număr benzi de circulație pe sens - 3 benzi/sens;

-clasa de încărcare - E;

-stare de viabilitate – satisfăcătoare (necesită reabilitare balustrade, fațade, carosabil).

TUNELURI ȘI PASAJE - CARACTERISTICI, STAREA ACESTORA

Pasajul subteran Ștefan cel Mare - zona magazinul Tomis

-administrare - S.C. Confort Urban S.R.L.;
-lungime - 20 m;
-lățime - interioară 7 m continuați cu rampe scări în pasaj;
-înălțimea galeriei - 2,50 m;
-stare de viabilitate – bună (reabilitată în anul 2016).

Pasajul subteran - Șoseaua Mangaliei - zona Abator Constanța

-administrare - S.C. Confort Urban S.R.L.;
-lungime - 19,50 m;
-lățime - interioară 7 m continuați cu rampe scări în pasaj;
-înălțimea galeriei - 2,50 m;
-stare de viabilitate – bună (reabilitată în anul 2018).

Pasajul subteran - Gară Constanța

-administrare - S.C. Confort Urban S.R.L.;
-traversează B-dul 1 Mai făcând legătura între zona blocului H10 și Galeriile 2 și 3;
-galeria tehnologică nr. 1 - tunel de 40 m cu deschidere de 6,80 m;
-galeria tehnologică nr. 2 - tunel de 35,80 m cu o deschidere liberă de 6,80 m;
-galeria tehnologică nr. 3 - tunel de 12,50 m cu o deschidere liberă de 6,80 m;
Înălțimea galeriei – 2,50 m;
Stare de viabilitate – nesatisfăcător (necesită reparații capitale).

Transportul feroviar

Constanța are legături directe pe calea ferată cu București datorită magistralei 800. CFR călători realizează curse directe și către Iași, Arad, Craiova, Buzău și alte localități din țară. Trenurile fără oprire Constanța-București Nord realizează o călătorie în două ore, iar cele cu oprire în Medgidia, Feteşti și Ciulnița în două ore și 20-30 minute. Tot datorită magistralei 800, unele curse au atins timpi de 1:52h,

mergând cu o viteză constantă de 160 km/h. De asemenea, operatorul privat Softrans a efectuat curse regulate zilnice în timpul sezonului estival 2014 pentru transportul de pasageri între Craiova - Bucureşti - Constanţa şi retur.

În municipiul Constanţa, transportul feroviar, de marfă şi de călători se derulează, în principal, pe magistrala Bucureşti – Ciulniţa – Feteşti – Constanţa, dar şi pe traseul Feteşti – Constanţa – Tulcea. Prin linia ce străbate întreaga ţară: Constanţa – Bucureşti – Braşov – Deva – Arad, municipiul Constanţa are legătură cu Ungaria, Austria şi Vestul Europei. Căile ferate din zona de proximitate a municipiului Constanţa au o lungime de aproximativ 406 km. Pe relaţia Constanţa – Bucureşti circulă zilnic 11 trenuri, alte 6 leagă Constanţa de Tulcea, punctul de începere a Deltei Dunării, iar 14 trenuri circulă zilnic spre Sud, spre Mangalia. Oraşul este străbătut de o reţea complexă de cale ferată, o linie dublă în nordul oraşului spre Năvodari, rafinăria Petromidia, portul Midia şi cariera de piatră Sitorman, o linie dublă electrificată spre portul Constanţa Nord, o altă linie dublă electrificată spre portul Constanţa Sud şi linia simplă spre Mangalia şi portul Mangalia. Linia către Mangalia, prin staţiunile adiacente este simplă şi nu este electrificată. În ceea ce priveşte transportul feroviar de marfă, acesta este foarte bine dezvoltat şi beneficiază de o infrastructură modernă şi adaptată tuturor categoriilor de servicii solicitate. În municipiu există şi tunelul feroviar Anghel Saligny, fiind considerat monument istoric (1896-1900). În 1860, pe teritoriul judeţului Constanţa a intrat în funcţiune linia de cale ferată Constanţa-Cernavodă (Köstence-Boğazköy), fiind prima linie ferată din partea europeană a Imperiului Otoman. Pe această linie a circulat domnitorul Alexandru Ioan Cuza în drum spre Constantinopol.

Transportul naval

Portul Constanţa este localizat la intersecţia rutelor comerciale care fac legătura între pieţele ţărilor din Europa Centrală şi de Est, care nu au ieşire la mare, cu Zona Transcaucaziană, Asia Centrală şi Orientul Îndepărtat. Este principalul port românesc şi se situează în topul primelor 10 porturi europene. Poziţia geografică favorabilă şi importanţa Portului Constanţa este pusă în evidenţă de conexiunea cu doua Coridoare Pan – Europene de transport: Coridorul VII – Dunărea (fluvial) şi Coridorul IV (rutier şi feroviar). În apropierea Portului Constanţa sunt situate cele două porturi satelit Midia şi Mangalia, care fac parte din complexul portuar maritim românesc aflat sub coordonarea Administraţiei Porturilor Maritime S.A. Constanţa.

Portul Constanţa este unul dinte principalele centre de distribuţie care deservesc regiunea Europei Centrale şi de Est, oferind o serie de avantaje, printre care cele mai importante sunt:

Port multifuncţional cu facilităţi moderne şi adâncimi ale apei în bazinul portuar suficiente pentru acostarea celor mai mari nave care trec prin Canalul Suez;

- Acces direct la ţările Europei Centrale şi de Est prin Coridorul Pan European VII – Dunărea;
- Centru de distribuţie a containerelor către porturile din Marea Neagră;
- Conexiuni bune cu toate modalităţile de transport: cale ferată, rutier, fluvial, aerian şi conducte;
- Terminale Ro-Ro şi Fery Boat care asigură o legătură rapidă cu porturile Mării Negre şi Mării Mediterane;
- Facilităţi moderne pentru nave de pasageri;
- Disponibilitatea suprafeţelor pentru dezvoltări viitoare;

Istoria portului Constanta este strâns legată de cea a oraşului Constanţa.

Oraşul-port a fost organizat iniţial ca un emporion - centru de schimb între comercianţii greci şi populaţiile băştinaşe. Tomisul va adopta cu timpul, toate caracteristicile evolutive ale unui polis grecesc. Influenţa greacă se menţine până în secolul I î.d.Hr. când teritoriul situat între Dunăre şi Marea Neagră intră sub stăpânire romană. Primii ani ai guvernării romane au fost consemnaţi de poetul Ovidius, exilat la Tomis, din motive rămase încă necunoscute.

Portul cunoaşte o viaţă economică prosperă în secolele următoare iar oraşul preia numele Împăratului Constantin. Schimburile comerciale se desfăşoară cu precădere în Edificiul roman cu mozaic", admirabilă construcţie situată între faleza oraşului şi instalaţiile portuare.

În perioada bizantină, evoluţia portului Tomis va fi marcată de numeroasele invazii ale popoarelor migratoare. Comerţul este în scădere, negustorii caută alte pieţe dar portul nu este dat uitării, el fiind înregistrat, în continuare, în portulanele şi hărţile ragusane, veneţiene sau genoveze. De altfel, portul şi alte construcţii aferente vor păstra multă vreme denumirea de ngenovez", în amintirea negustorilor şi navigatorilor proveniţi din acest oraş italian.

După o scurtă perioadă de stăpânire românească, "până la Marea cea Mare", teritoriul dobrogean este ocupat de armatele Imperiului Otoman. Cronicarii turci, călătorii europeni sau din Imperiu vor menţiona activitatea portului Kustendge (denumirea turcească a oraşului) care, deşi modestă, va contribui la creşterea comerţului zonal.

În 1857 autorităţile turce concesionează construirea portului Constanţa şi a căii ferate Cernavodă-Constanţa companiei engleze "Danube and Black Sea Railway and Kustendge Harbour Company LtdN . Portul Constanţa beneficiază, pentru prima dată, de amenajări şi dotări relativ modeme.

După Războiul de Independenţă, în anul 1878, Dobrogea revine României şi, odată cu aceasta, apar primele preocupări pentru construirea unui port care urma să fructifice poziţia strategică a Constanţei. În opinia Regelui Carol I, portul Constanţa „va deveni unul din cele mai însemnate ale Orientului şi un izvor de bogăţie pentru ţara întreagă". Nu fără greutate, Regele a convins politicienii de valoarea inestimabilă a proiectului. În aceste condiţii, statul roman a răscumpărat instalaţiile portuare de la compania engleză, a contactat specialişti străini pentru întocmirea unor proiecte de lărgire a portului şi a investit în construirea monumentalului pod de la Cernavodă. La 16 octombrie 1896 a avut loc inaugurarea oficială a lucrărilor de construcţie şi modernizare a portului Constanţa. În piatra de temelie a fost depus, de către Regele Carol I, documentul care consfinţea "întemeierea unui port la ţărmurile vechiului Pont Euxin, unde din veacurile cele mai îndepărtate comerţul a găsit un loc de adăpost, unde atâtea monumente istorice ne aduc aminte vechea dominaţie a strămoşilor noştri romani şi unde s-a sfârşit poetul Ovidiu."

Lucrările de construcţie au început după proiectul inginerului I.B. Cantacuzino şi au fost continuate cu modificările propuse de alţi doi ingineri români de excepţie: Gheorghe Duca şi Anghel Saligny. În anul 1899, conducerea lucrărilor portuare a fost preluată de Saligny, constructorul podului de la Cernavodă. Până în 1909, când a fost inaugurat oficial portul Constanţa, s-au efectuat lucrări de dragaj, au fost ridicate digul de larg, cel de intrare, cel de sud şi cheurile, au fost construite 6 bazine, rezervoarele de petrol şi, nu în ultimul rând, silozurile. Pornind de la aceste dotări, portul Constanţa a operat în 1911 peste 1,4 milioane tone mărfuri.

În perioada interbelică se adaugă platformei portuare noi elemente de infrastructură precum uscătoria de porumb, clădirea administraţiei portuare, bursa,

docul plutitor, iar traficul atinge 6,2 milioane tone în 1937, cifră care situa Constanța între primele porturi europene.

În actul comemorativ din 1909 se exprimă "nădejdea că Dumnezeu va hărăzi României liniște și îmbelșugare, ca să putem isprăvi cât mai curând portul întreg, menit să slujească la propășirea economică a scumpei noastre patrii". Din nefericire, Constanța și țara întreagă aveau să sufere distrugerile provocate de două războaie mondiale și de ocupația sovietică.

Începând cu 1967 s-au demarat lucrările de extindere a portului către sud. Un rol important pentru dezvoltarea portului I-a avut construirea Canalului Dunăre - Marea Neagră, care a fost inaugurat În anul 1984. Pe parcursul a două decenii, portul Constanța a atins dimensiuni impresionante însumând o suprafață de peste 3.900 ha. Vârful de trafic a fost înregistrat în anul 1988 când au fost operate 62,3 milioane tone mărfuri

Începând cu 1 ianuarie 2007 Portul Constanța a devenit Zonă Liberă, punând la dispoziție facilități vamale ce rezultă din acest statut.

Portul Constanța, situat pe coasta vestică a Mării Negre, acoperă o suprafață totală de 3.926 ha din care 1.313 ha uscat și 2.613 ha apă. Cele două diguri situate în partea de nord și în partea de sud, adăpostesc portul creând condițiile de siguranță optimă pentru activitățile portuare. În prezent lungimea totală a Digului de Nord este de 8.344 m, iar a Digului de Sud de 5.560 m. Portul Constanța are o capacitate de operare anuală de peste 100 milioane tone, fiind deservit de 156 de dane, din care 140 sunt operaționale. Lungimea totală a cheurilor este de 29,83 km, iar adâncimile variază între 7 și 19 m.

Portul Constanța este unul dintre principalele centre de distribuție care deservesc regiunea Europei Centrale și de Est, oferind o serie de avantaje, printre care cele mai importante sunt:

-Port multifuncțional cu facilități moderne și adâncimi ale apei în bazinul portuar suficiente pentru acostarea celor mai mari nave care trec prin Canalul Suez;

-Acces direct la țările Europei Centrale și de Est prin Coridorul Pan European VII - Dunărea;

-Centru de distribuție a containerelor către porturile din Marea Neagră;

-Conexiuni bune cu toate modalitățile de transport: cale ferată, rutier, fluvial, aerian și conducte;

-Terminale Ro-Ro și Ferry Boat care asigură o legătură rapidă cu porturile Mării Negre și Mării Mediterane;

-Facilități moderne pentru navele de pasageri;

-Disponibilitatea suprafețelor pentru dezvoltări viitoare;

Aceste caracteristici sunt comparabile cu cele oferite de către cele mai importante porturi europene și internaționale, permițând accesul tancurilor cu capacitate de 165.000 dwt. și a vrachierelor cu capacitate de 220.000 dwt.

În prezent se află în derulare mai multe proiecte care au în vedere atât construirea de noi facilități pentru operarea mărfurilor, cât și îmbunătățirea legăturilor de transport dintre Portul Constanța și hinterland. Aceste proiecte sunt localizate în principal în partea de sud a portului. Hinterlandul Portului Constanța sprijină portul în privința mărfurilor produse, consumate și expediate către/dinspre port și include o regiune vastă în zona Europei Centrale și de Est.

Portul Constanța este atât port maritim, cât și port fluvial. Zilnic, mai mult de 200 nave fluviale se află în port pentru operațiuni de încărcare sau descărcare mărfuri sau în așteptare pentru a fi operate. Facilitățile oferite de Portul Constanța, permit acostarea oricărui tip de navă fluvială.

Legătura Portului Constanţa cu Dunărea se realizează prin Canalul Dunăre - Marea Neagră şi reprezintă unul dintre principalele avantaje ale Portului Constanţa. Datorită costurilor reduse şi volumelor importante de mărfuri care pot fi transportate, Dunărea este unul dintre cele mai avantajoase moduri de transport, reprezentând o alternativă eficientă la transportul rutier şi feroviar congestionat din Europa.

Cantităţi semnificative de mărfuri sunt transportate între Portul Constanţa şi ţările Europei Centrale şi de Est: Moldova, Bulgaria, Serbia, Austria, Slovacia şi Germania. Pentru Portul Constanţa traficul fluvial are o importanţă deosebită, acesta reprezentând 18% din traficul total pe anul 2008.

Pentru a face faţă creşterii viitoare a traficului fluvial, Administraţia Porturilor Maritime S.A. Constanţa a finalizat prima etapă în realizarea unui Terminal de Barje. Aceasta investiţie are în vedere îmbunătăţirea condiţiilor de navigaţie şi extinderea facilităţilor pentru acostarea navelor fluviale în partea de sud a portului.

Infrastructura portuară destinată navelor de pasageri şi ambarcaţiunilor de agrement este asigurată de Portul turistic Tomis. Acesta este situat la 1.200 metri nord de Portul Constanţa şi are o suprafaţă totală de circa 200.000 m2 din care 17.000 platformă betonată de-a lungul cheiurilor.

Portul turistic Tomis a fost construit în urmă cu 40 de ani fiind conceput în principal pentru agrement nautic şi dispune de diguri de protecţie facilităţi de acostare teritoriu portuar, platforme etc. **Portul Tomis** se integrează armonios în arhitectura urbanistică a oraşului Constanţa, reprezentând o prelungire a falezei Cazinoului şi realizează o trecere echilibrată la plaja oraşului. Accesul din oraş în port este deosebit de facil, putând fi realizat atât cu mijloace auto, cât şi pietonal. În apropiata vecinătate se află o serie de obiective turistice care sporesc gradul de atractivitate : Piaţa Ovidiu cu statuia poetului Ovidiu, Muzeul de Istorie Naţională şi Arheologie Constanţa, Edificiul Roman cu Mozaic cu vestigiile antice ale vechiului Tomis, Acvariul, Farul Genovez, Cazinoul.

Prin amplasament şi infrastructură, Portul Tomis oferă un potenţial ridicat de valorificare a turismului nautic, activităţi sportive şi de agrement, constituind un adăpost pentru ambarcaţiunile sportive cu vele.

Compania Naţională „Administraţia Porturilor Maritime" - S.A. Constanţa este societate comercială pe acţiuni, cu capital majoritar de stat, persoană juridică română, cu sediul în municipiul Constanţa, incinta Portului Constanţa, cod poştal 900900, Gara Maritimă, judeţul Constanţa.

Compania Naţională „Administraţia Porturilor Maritime" S.A. Constanţa funcţionează sub autoritatea Ministerului Transporturilor, desfăşoară activităţi de interes public naţional, este organizată şi funcţionează conform legislaţiei în vigoare şi statutului Companiei în conformitate cu H.G. nr.517/1998 privind înfiinţarea Companiei Naţionale Administraţia Porturilor Maritime" S.A. Constanţa şi cu modificările şi completările ulterioare.

Compania îndeplineşte funcţia de administraţie portuară în porturile Constanţa, Mangalia, Midia şi Tomis a căror infrastructură i-a fost concesionată de către Ministerului Transporturilor.

Obiectul principal de activitate, conform codului CAEN este activităţi de servicii anexe transporturilor pe apă" - cod CAEN 5222.

Compania are în principal următoarele atribuţii:

- întreţinerea, repararea, modernizarea şi dezvoltarea infrastructurii de transport naval ce i-a fost concesionată;
- punerea la dispoziţia tuturor utilizatorilor a acestei infrastructuri, în mod liber şi nediscriminatoriu;

- urmărirea sau asigurarea, după caz, a furnizării serviciilor de siguranță în porturi; asigurarea în permanență a adâncimilor minime în bazinele portuare și la dane și a semnalizării pe șenalele de acces și în porturi;
- ținerea evidenței muncitorilor portuari care efectuează muncă specifică în porturi;
- aducerea la îndeplinire, prin delegare de competență, a unor obligații ce revin statului român din acordurile si convențiile la care România este parte.

În vederea îndeplinirii funcției de autoritate portuară și în calitatea sa de administrație portuară și/sau de zonă liberă, CN „APM" S.A. Constanța execută următoarele activități specifice:
- aplicarea politicilor portuare elaborate de către Ministerul Transporturilor;
- întocmirea planurilor de dezvoltare a porturilor maritime în concordanță cu politica și programele de dezvoltare elaborate de către Ministerul Transporturilor și a regulamentului portuar, implementarea programelor de dezvoltare a infrastructurilor porturilor maritime;
- elaborarea sau avizarea studiilor și proiectelor privind dezvoltarea sau modificarea infrastructurilor portuare, precum și a proiectelor de dezvoltare și modernizare a suprastructurilor portuare, propuse de operatorii economici care își desfășoară activitatea în porturi;
- elaborarea programelor anuale de întreținere și reparație, de semnalizare și de dragaj pentru asigurarea adâncimilor minime, cu consultarea operatorilor portuari;
- coordonarea activităților care se desfășoară în porturile maritime;
- acordarea, anularea, retragerea sau suspendarea de avize sau autorizații pentru activitățile de transport naval ori licențe de lucru și permise de acces în zona liberă, după caz, în conformitate cu legislația în vigoare;
- aprobarea desfășurării de activități în porturi, altele decât cele supuse autorizării, eliberând permisele de lucru;
- asigurarea funcționalității, administrarea, întreținerea, repararea si dezvoltarea infrastructurii de transport naval ce i-a fost concesionată si a patrimoniului propriu, precum si menținerea caracteristicilor tehnice minime ale acestora și punerea lor la dispoziție utilizatorilor în mod nediscriminatoriu, în conformitate cu reglementările în vigoare;
- stabilirea ordinii de intrare a navelor în porturile maritime și alocarea danelor;
- urmărirea și luarea măsurilor necesare pentru ca traficul de mărfuri în porturile maritime, precum și modul de depozitare a acestora să nu afecteze siguranța infrastructurii portuare, securitatea în porturi si operarea navelor;
- coordonarea traficului portuar în perioade aglomerate ca urmare a unor comenzi guvemamentale si, în aceste situații, stabilirea cu operatorii portuari a programelor de încărcare/descărcare a mărfurilor în/din nave și priorităților la intrarea navelor la operare;
- urmărirea traficului de nave și de mărfuri în porturi, centralizarea datelor privind numărul de nave în tranzit și volumul de marfă tranzitat, precum și volumul de marfă operat, portul de încărcare/descărcare a mărfurilor, numărul de nave operate și a datelor privind normele de operare, precum și publicarea anuală a acestor date;
- asigurarea desfășurării activităților privind:

-semnalizarea costieră și plutitoare pentru navigație în porturile maritime si pe căile de acces pe mare spre acestea; semnalizarea, menținerea funcționalității și iluminarea drumurilor de circulație, a pasarelelor și intrărilor în porturi; semnalizarea în mare largă în zona porturilor Constanța, Mangalia, Midia și Tomis; preluarea reziduurilor, apelor uzate, gunoiului și resturilor menajere de la nave; urmărirea sau asigurarea, după caz, a furnizării permanente a serviciilor de siguranță, în

conformitate cu legislaţia în vigoare; dragajul de întreţinere pentru asigurarea adâncimilor minime de navigaţie în porturi şi pe şenalele de acces; asigurarea de servicii pentru nave de agrement şi turism nautic şi de servicii pentru pasageri şi turişti; ţinerea evidenţei muncitorilor portuari care efectuează muncă specifică în porturi şi eliberarea carnetelor de lucru în port, în conformitate cu legislaţia în vigoare; prestarea de servicii cu navele proprii; prestarea de servicii, operaţiuni şi lucrări în scopul îndeplinirii unor obligaţii ce revin statului român din acorduri şi convenţii internaţionale la care România este parte, prin delegare de competenţă; reprezentarea Ministerului Transporturilor în relaţiile cu concesionarii infrastructurii de transport naval sau a serviciilor de siguranţă, în limitele mandatului acordat de către minister în acest sens, în condiţiile legii;

CN APM SA în calitate de administraţie portuară exploatează bunurile proprietate publică a statului, care îi sunt concesionate de către minister, în condiţiile legii.

Aceste bunuri proprietate publică a statului sunt grupate astfel :

a) construcţii de acostare (cheuri, dane de acostare) ;
b) bazine;
c) diguri;
d) teritorii;
e) drumuri şi platforme;
f) pasaje.

Compania Naţională Administraţia Porturilor Maritime" S.A. Constanţa are în structura sa subunităţi cu statut de sucursală (structurate pe compartimente, ateliere şi formaţii de lucru) astfel:

1. Sucursala de servicii port Constanţa;
2. Sucursala energetică port Constanţa;
3. Sucursala nave tehnice port constanţa;

FRONTURILE DE ACOSTARE DIN PORTUL CONSTANŢA

Toate fronturile de acostare din portul Constanţa sunt prevăzute cu cheuri verticale din blocuri de beton, în stare bună. Cota cheurilor la toate fronturile este de +2.50m, faţă de nivelul mării.

Dane operative

Dane operative pentru mărfuri uscate. Utilizatorii lungimile şi adâncimile danelor operative pentru mărfuri uscate sunt în conformitate cu prevederile Ordinului MTTC nr. 517/04 1983.

Echiparea acestor dane şi capacităţile lor de operare sunt indicate în schiţele cu conexiuni şi inventarul sistemelor portuare.

Situaţia fronturilor de acostare din portul Constanţa şi a principalilor operatori economici portuari este prezentată în **anexa 6**.

Transportul aerian

Transportul aerian este reprezentat prin Aeroportul Internaţional Mihail Kogălniceanu. Aeroportul a fost construit din motive de securitate şi zgomot în afara oraşului, aflându-se pe teritoriul Zonei Metropolitane Constanţa. Aeroportul Internaţional Mihail Kogălniceanu posedă o pistă în lungime de 3,5 km în totalitate betonată şi o instalaţie de balizaj care permite aterizarea în orice condiţii meteo. Pe

acest aeroport operează în premieră în România, începând din aprilie 2008, compania low-cost Ryanair. Aerodromul Tuzla este situat la jumătatea distanţei între Constanţa şi Mangalia, aflându-se de asemenea pe teritoriul Zonei Metropolitane Constanţa. Pe acest aerodrom este amenajat şi un helipunct pentru aterizarea elicopterelor. Dispunând de balizaje luminoase, atât pe aerodrom cât şi pe helipunct se pot efectua şi zboruri de noapte.

Secţiunea a-6 a Dezvoltarea economică

1. Resurse şi activitaţi industriale

Resursele naturale în zona municipiului Constanţa se pot caracteriza astfel: resursele energetice de bază lipsesc, resursele minerale sunt reduse, există unele zăcăminte nemetalifere, dar resursele de bază le reprezintă fondul funciar deosebit şi potenţialul heliomarin şi balneoturistic al litoralului; la acestea adaugăm unele resurse secundare (lemn, fond piscicol) şi un important potenţial "de poziţie" dat de ieşirea la Mare, Dunăre şi Canalul Dunăre-Marea Neagră.

Industria energetică se bazează pe exploatarea petrolului din platforma litorală a Mării Negre şi a petrolului adus din import (la Constanţa şi Midia); cuprinde marea platformă petrochimică din zona Midia-Năvodari care produce diverse derivate obţinute din petrol. Termocentrala din Constanţa este interconectată la sistemul energetic naţional.

Industria construcţiilor de maşini produce nave maritime la Santierul Naval Constanţa, diferite construcţii metalice. Se distinge prin dimensiuni şi producţie Santierul Naval Constanţa, care construieşte nave (mineraliere) de până la 160.000 tdw.

Industria petrochimică şi chimică asigură prelucrarea anuală a peste 4 milioane tone de ţiţei şi derivate pentru obţinerea de produse petroliere, combustibili casnici, hidrocarburi aromatice, produse petrochimice, cocs şi sulf de petrol. Cel mai important operator economic din acest domeniu este Petromidia Năvodari - Rompetrol Rafinare Bucureşti.

Prin platforma centrală de foraj marin amplasată în apele teritoriale ale Mării Negre, S.C. Petrom S.A. Bucureşti Sucursala Petromar Constanţa integrează activitatea de foraj (extragere ţiţei brut şi gaze naturale) cu cea de producţie. Exploatarea zăcămintelor de pe platoul continental al Mării Negre, reprezintă cca. 10% din producţia naţională de ţiţei. Concomitent, se execută lucrări pentru punerea în exploatare a celor nouă sonde ale zăcământului de gaz condensat Eocen – Lebăda Est.

Principalele produse care pot fi realizate de industria chimică sunt: materiale plastice, cauciuc artificial, oxigen şi azot.

Industria materialelor de construcţie produce var şi ipsos, prefabricate din beton, ciment, produse de balastieră, confecţii prefabricate, piatră compozită din nisipuri silicioase şi răşini poliesterice, produse asfaltice, etc.

Industria textilă prelucreaza lâna şi canepa şi produce confecţii. Industria uşoară produce confecţii pentru bărbaţi, femei şi copii, echipament de lucru, lenjerie de pat, tricotaje, saci din iută şi polipropilenă. Produsele se valorifică pe piata internă, dar preponderent (cca. 70%) sunt livrate pe piaţa externă. Producţia de confecţii se derulează în special în sistem lohn în colaborare cu firme străine.

Industria alimentară cuprinde morărit şi panificaţie, a uleiului, conservelor de peşte, industria produselor lactate, berii şi vinului. În anexa numărul 4 – Fişa localităţii, la domeniul dezvoltare economică, sunt prezentate toate intreprinderile active (conform codului CAEN).

2. Potenţial economic

Economia municipiului Constanţa are un profit industrial şi turistic, un transport maritim bine reprezentate în ansamblul economiei ţării.

Avantajul competitiv pe care îl are Constanţa este că nu trebuie să-şi caute acum calea, nu trebuie să-şi identifice profilul economic şi nici pe cel social. Rolul şi importanţa sa, atât la nivel regional sau naţional, dar şi la nivel european, sunt consfinţite de tradiţia milenară şi de potenţialul său geo-strategic, factorul de dezvoltare, omniprezent în Constanţa, fiind determinat în primul rând de investiţiile private, atrase de potenţialul enorm şi stimulate de spiritul antreprenorial al cetăţenilor. Acest mediu propice dezvoltării poate fi pus în slujba oamenilor numai dacă este susţinut de un cadru adecvat şi, mai ales, de un set de măsuri, proiecte şi politici publice.

Viziunea de dezvoltare a Constanţei ca centru competitiv şi principal polarizator economic în regiunea Mării Negre are în vedere dezvoltarea durabilă a întregii zone, susţinută de trei piloni:

- dezvoltarea turismului la cele mai înalte standarde;
- dezvoltarea domeniului maritim şi a activităţilor portuare;
- dezvoltarea infrastructurii pentru asigurarea conectivităţii intermodale.

Obiectivul este acela de a asigura un cadru propice dezvoltării prin integrarea măsurilor inovative şi utilizarea noilor tehnologii, care să ofere condiţii optime de viaţă şi să genereze oportunităţi pentru populaţia activă, stimulând progresul, atragerea de tineri şi de capital uman calificat.

Economia zonală, în ansamblu, beneficiază ca urmare a dezvoltării turismului întrucât turiştii creează o cerere suplimentară de servicii şi bunuri de consum, stimulând astfel sectorul terţiar al economiei (serviciile, comerţul, industriile artizanale etc.). Turismul generează un număr semnificativ de locuri de muncă, iar investiţiile în acest domeniu s-au dovedit a fi profitabile. În acelaşi timp, localităţile turistice tind să dezvolte infrastructura edilitară şi de servicii. Sectorul transporturilor şi sectorul imobiliar sunt alte două ramuri importante ce au de câştigat prin dezvoltarea turismului. Trebuie avute în vedere, de asemenea, avantajele indirecte obţinute prin creşterea vizibilităţii şi a interesului pentru acele regiuni care înregistrează un mare aflux de turişti.

Portul Constanţa beneficiază de o poziţionare geografică avantajoasă, fiind situat pe rutele a 3 coridoare de transport pan-european: Coridorul IV, Coridorul IX şi Coridorul VII (Dunărea) – care leagă Marea Nordului de Marea Neagră prin culoarul Rin-Main-Dunăre. Portul Constanţa are un rol major în cadrul reţelei europene de transport intermodal, fiind favorabil localizat la intersecţia rutelor comerciale care leagă pieţele ţărilor fără ieşire la mare din Europa Centrală şi de Est cu regiunea Transcaucaz, Asia Centrală şi Extremul Orient. Portul Constanţa poate deveni un model privind intermodalitatea, fiind conectat cu arealul său de influenţă atât fluvial, rutier, aerian, prin cale ferată, cât şi prin conducte.

Diversificarea activităţilor economice şi valorificarea patrimoniului natural, cultural, istoric şi arheologic se pot realiza prin îmbunătăţirea accesibilităţii în Constanţa prin soluţii de conectivitate rapidă atât cu zonele din vecinătate, cât şi cu principalele capitale europene. În acest context, dezvoltarea infrastructurii de legătură şi conectivitate la nivel regional, naţional şi european este esenţială pentru a beneficia de autostrăzi, drumuri expres, linii aeriene de descărcare cargo şi crearea de noi capacităţi de dezvoltare şi procesare în porturile maritime şi fluviale, cât şi de înfiinţare de noi linii de transport maritim, fluvial şi aerian.

Oportunitățile pe care poate să le ofere Constanța în materie de locuri de muncă, condiții de viață, educație, sănătate, siguranță, viață socială și culturală reprezintă principalul punct de atracție pentru oameni iar agenții economici sunt atrași de accesul la piețe mai mari, atât din punct de vedere al cererii de cumpărare, cât și sub aspectul resurselor naturale și umane existente într-o anumită zonă. Astfel, aceasta se poate dezvolta doar dacă oferă oportunități și pe măsură ce se dezvoltă tinde să genereze din ce în ce mai multe oportunități.

Economic, Constanța este printre cei mai importanți jucători la nivel național, iar acum se profilează și ca una din cele mai ambițioase și proactive administrații locale care poate îmbunătăți capacitatea instituțională prin eficientizarea administrației publice.

Energia electrică și termică se asigură de SC Electrocentrale București – sucursala Constanța.

Activitatea portuară

Unul din avantajele oferite de Portul Constanța este conexiunea cu toate modalitățile de transport: rutier, pe calea ferată, aerian, fluvial și prin conducte. Aceste bune legături de transport sunt realizate printr-o importantă infrastructură, facilitând transportul oricărui gen de marfă în Portul Constanța.

Portul este conectat la rețeaua națională de șosele și cale ferată și este situat în apropierea aeroportului internațional Mihail Kogălniceanu.

De asemenea este conectat la rețeaua națională de conducte iar legătura cu Dunărea - Coridorul de transport Pan-European VII - este realizată prin Canalul Dunăre-Marea Neagră.

În ceea ce privește activitatea economică portuară, companiile de operare din Portul Constanța prestează toate tipurile de servicii pentru manipularea mărfurilor generale.

Astfel, prin Portul Constanța pot fi tranzitate produse alimentare, băuturi și tutun, celuloză și hârtie, laminate, piese de schimb, ciment în saci și alte mărfuri.

Proiecte de dezvoltare

Realizate în 2019

C.N. A.P.M. S.A. Constanța

1.Dispozitiv de linii ferate industriale în zona Poarta 10 (Statie Ferry - Boat);
2.Deviere canalizare pluvială P17 zona clădire Minmetal;
3.Rețea electrică de forță și iluminat în sectorul fluvio - maritim, Danele 97-99 - Lucrări de modernizare a rețelei electrice destinată racordării barjelor acostate la cheu și de construcție a rețelei electrice de iluminat în zona Danelor 97-99 Port C-ța;
4.Modernizarea drumului și platformelor din spatele silozurilor 1,2,3 (Anghel Saligny) din zona de nord a Portului Constanța - Danele 17,18,19;
5.Modernizare rețea apă zona Bursa Nouă - Navrom OB 3;
6.Modernizare rețea apă zona Siloz 3 Macnav - Magazia Tabla SSP OB 1;
7.Modernizare rețea apă zona Spital -Romtrans-Port Vechi OB 2;
7.Racord de medie presiune pentru distribuție de gaze naturale în portul Constanța Sud.

Realizate 2020
C.N. A.P.M. S.A. Constanța

Denumire investiție:

1.Parcare și drum de acces parcare Poarta 7 Port Constanța;
2.Modernizare rețea apă zona Bursa Nouă - Navrom OB 3;
3.Modernizare rețea apă zona Siloz 3 Macnav - Ma azia Tabla SSP OB I;
4.Modernizare retea apă zona Spital -Romtrans-Port Vechi OB 2;
5.Deviere rețele electrice de medie tensiune în zona liniilor cf APM Terminals și Ferry-Boat;
6.Înlocuire sistem amortizori la Dana 79 Port Constanța;
7.Rețea iluminat rutier drum acces P6 - One Star Lot 2;
8.Modernizare și extindere sistem de monitorizare video dane Port Constanța;
9.RK Pasaje de trecere la nivel cu liniile CF racord ID și 2D;
10.Racord de medie presiune pentru distributie de gaze naturale în Portul Constanța Sud;
11.Alimentare cu energie electrică a consumatorilor din zona PT 48.

Tabel 2.7

AGENȚI ECONOMICI PORTUARI

Nr.	DENUMIRE INVESTIȚIE	INVESTITOR
1	Extindere capacitate terminal de cereale de la dana de gabare de pe digul de larg	Canopus Star
2	Magazie de mărfuri generale dana 44	Umex
3	Terminal de cereale la dana 80 din portul Constanța	Comvex S.A.
4	Lucrări de remediere și consolidări la anvelopa (perete exterior) magaziei 5711.2	Chimpex S.A.
5	Construire hala parter depozitare mărfuri generale paletizate, birouri P+IE din containere prefabricate, platforme spălare și depozitare containere și împrejmuire teren	Fast Freight
6	Extindere platforma depozitare utilaje, materiale	TAR 09 Agigea
7	Terminal de cereale Dana 80 alimentare cu energie electrică	Comvex S.A.
8	Rectificarea căii de rulare a macaralelor de cheu de la Dana 54 din portul C-ța Nord	Chimpex S.A.
9	Amplasare stație de bază pentru servicii de comunicații electronice	RCS & RDS S.A.
10	Flux alimentare siloz cereale din magazia 5711 ,57/2	Chimpex S.A.
11	Camera supraveghetor incinta turn tehnologic	Chimpex S.A.
12	Construire copertina cântar cf și laborator cf	Comvex S.A.

În derulare 2021
C.N. A.P.M. S.A.

1.Reparații dig de Nord-Port Constanța-OS;
2.Drum Poarta 7 - Poarta 9, îmbrăcăminte asfalt;
3.RK TDJ 8/8A din stația C-ța Port Terminal Ferry -Boat;
4.Colector pluvial Poarta 10 - Scaner - Stația de betoane;

5.Modernizare conducta alimentare cu apă DN 300 mm zona foraj Romtrans – Poarta 2;
6.Modernizare conducta alimentare cu apă DN 219 mm zona Gara Romtrans Gospo dărie apa Mol 1 S;
7.Modernizare rețele alimentare cu apă Mol II Socep;
8.Modernizare magistrala alimentare cu apă nr. 1 Port nou;
9.Reabilitare aducțiune apă RAJA 2X250 mm în zona de subtraversare CF Port vechi;
10.Rețea electrică de forță pentru alimentare cu energie electrică prize de cheu în Dana 119;
11.Modernizare rețea iluminat PT 23 la Baza tehnică Port nou;
12.Modemizare rețea iluminat stradal pe pasaj rutier Mol II Sud;
13.Modernizare rețea iluminat stradal Baza Tehnică PT 14;
14.Modernizare rețea iluminat perimetral pe latura de est și latura de vest incinta terminal RO-RO Dana 120 port Constanța Sud;
15.Modernizare rețea iluminat poarta acces nr. 10 port Constanta Sud;
16.Modernizare rețea iluminat exterior de la rădăcina Mol I Sud;
17.Modernizare rețea iluminat exterior PT6- Poarta 5;
18.Reparații capitale pasaj superior la Poarta 4 si Organizarea execuției lucrărilor;
19.Reparație capitală și recompartimentare clădire Bursa Nouă și OS;
20.RK cheu Dana 63 și OS;
21.Modernizare și extindere rețea iluminat perimetral Vest și Est incinta 1A
22.Modernizare și extindere rețea iluminat stradal pe pasaj rutier MOL III -IV și bretea MOL IV-V;
23.Reabilitare aducțiune apă RAJA 2X250 mm în zona de supratraversare CF Port vechi;
24.Acces rutier pe latura de vest a incintei nr. 3 din Portul C-ța Sud;
25.RK Pasaje de trecere la nivel cu liniile CF racord 30 si 4D;
26.Drum și parcare zona cheu fluvio-maritim Port C-ța și OS;
27.Sistem supraveghere video puncte vamale Port C-ța N și integrare în sistem securitate perimetrală;
28.Lucrări reparații capitale pasarela pietoni Poarta 2 și OS;
29.RK Pasaje de trecere la nivel cu liniile cf LFI dig Nord km 1+405;
30.LOT I SF Drum ocolitor Poarta 2 Port Midia drum pe latura de vest a bazinelor danelor DI-D8 Midia;
31.RK Pasaj superior Mol 3,4,5 si OS;
32.RK Pasaj superior intrarea 5 și modernizare rețea iluminat+ OS;
33.RK Pasaj Baza Tehnică și modernizare rețea iluminat + OS;
34.Reparații cheu dana 38 Port Constanța și OS;
35.Reparații cheu danele 40 și 41 Port Constanța și OS;

AGENȚI ECONOMICI PORTUARI

Tabel 2.8

Nr.	DENUMIRE INVESTIȚIE	INVESTITOR
1	Construire ansamblu tehnologic format din: Fosa recepție cereale CF/auto, copertina fosă, sala mașini, elevatoare și estacade benzi transportoare	Socep
2	Amenajare platforma terminal de containere, construire imobil P+IE cu destinația de birouri și spațiu depozitare, construire imobil parter cu destinație hala reparații, amplasare stație de incintă	Tomis Multimodal Services (Tomis Freight Fonwardin

3	Construcţie P+1E - Spaţiu birouri; constructie hala parter- spaţiu depozitare; construcţie platforma betonată la cota +1.20- spaţiu depozitare, descărcare, împrejmuire teren	Team Logistic Specialists
4	Branşament apă şi racorduri canalizare menajeră şi pluvială staţie de carburanţi	VH Extra OIL
5	Alimentare cu energie electrică prize cheu – Port Constanţa	Socep
6	Clădiri depozitare	Sea Container Services
7	Rectificarea căii de rulare a macaralelor de cheu de la Dana 59 şi montare babale la Dana 58 din Portul C-ţa Nord	Chimpex S.A.
8	Extindere platforma depozitare utilaje, materiale - Etapa II	TAR 09 Agigea
9	Modernizare TN bucla cheu Nord staţia Port A	CNCF CFR
10	Modernizare TN, LI,L2, D45-48	CNCF CFR
11	Modernizare TN L3,L4, L5 D35-D43	CNCF CFR
12	Recompartimentări interioare construcţie CI (tronson 1 şi tronson 2)	Maritime Repair
13	Parcare - restaurant Pescăria	Pescăria lui Matei
14	Consolidare siloz fosforita	Chimpex S.A.
15	Consolidare turn şi fundaţie existentă	Rompetrol Rafinare
16	Deviere reţele exterioare de apă şi canalizare aferentă proiectului de extindere şi modernizare a cap acităţii de operare cereale pe mol II Port C-ţa	Socep
17	Amenajare platforma şi împrejmuire teren	Ecologic Tire Recycling
18	Alimentare cu enegie electrică Terminal de cereale Mol II Socep	Socep
19	Amplasare construcţie metalică tip cort- depozitare laminate	Inostrio Enterprises
20	Hala depozitare	C.S.C.T.
21	Creşterea securităţii la incendiu la magazia 3 (57/1.2)	Chimpex S.A.
22	Sistem de monitorizare video şi control acces trenuri	C.S.C.T.
23	Construire cherhana produse pescăreşti, spaţii de cazare pescari, grup sanitar cu duşuri	Glass Design Concept
24	Construire magazie mărfuri Dana 44 şi OS	UMEX

25	Amenajare parcare camioane pentru terminal cereale	Comvex S.A.
26	Reparații rampă CF	Life Logistics S.R.L.
27	Extindere facilități de încărcare/descărcare cereale la terminal dana de gabare	Canopus Star
28	Extinderea și modernizarea capacității de operare a cerealelor pe molul II din Portul C-ța	Socep
29	Puncte de ancorare shiploader, macarale Takraf , opritori capoat poduri descărcătoare	Comvex S.A.

În perspectivă:

C.N. A.P.M. S.A.

-Dezvoltarea capacității feroviare în portul Constanța Sud – Agigea;

-Extinderea la 4 benzi a drumului dintre Poarta 7 și joncțiunea cu obiectivul Pod rutier la km 0+540 a CDMN cu drumul care realizează legătura între Poarta 9 și Poarta 8 spre zona de Nord a Portului Constanța;

-Dublarea liniei de cale ferată Agigea Ecluză - Portul Constanța Sud și sistematizarea punctului de racord Agigea Ecluză

-Extindere la 4 benzi de circulație a drumului existent între Poarta 10 bis și Poarta 10;

-Modernizarea infrastructurii de distribuție a energiei electrice în Portul Constanța/zona Port Constanța Nou;

-Extindere și modernizare infrastructură de alimentare cu apă și canalizare în Portul Constanța;

-Consolidarea, stabilizarea și amenajarea zonei adiacente Portului Constanța (faleză port) între porțile de acces 3 și 7;

-Realizarea lucrărilor de infrastructură în vederea dezvoltării de terminale specializate în Portul Constanța Sud-Mol IIIS - IVS- Etapa I.

Instalaţia pentru Ferry Boat este situată în dana 120, are o lungime de 227 m şi o adâncime de 13 m şi este destinată încărcării şi descărcării de vagoane, locomotive cu ecartament normal şi TIR-uri. Terminalul are o capacitate de trafic de un milion tone/an.

Portul Constanţa are legături internaţionale de tip Ferry Boat pe rutele: Constanţa-Derince/Turcia (în general, 4 curse/lună) şi Constanţa - Batumi/Georgia (curse bilunare) care se realizează cu două nave, fiecare cu o capacitate maximă de transport de 108 vagoane şi 92 TIR-uri. Pentru viitorul apropiat, se preconizează deschiderea liniei de Ferry Boat şi cu celalalt port de la Marea Neagră al Georgiei – Poti.

- Mărfuri generale

Prin poziţia sa geografică, România şi principala sa poartă maritimă Constanţa, vor juca un rol cheie în realizarea zonei de cooperare economică a Mării-Negre.

În continuarea portului, spre sud, a fost concepută ZONA LIBERĂ CONSTANŢA, care ocupă 144.5 ha şi beneficiază de 935 m de cheiuri de acostare. Zona liberă este conectată la toate căile de transport interne şi internaţionale, rutiere, maritime, fluviale şi aeriene. Aici vor fi amplasate noi capacităţi de producţie, depozitare,

prelucrare asamblare, expediţii, se vor organiza expoziţii, operaţiuni de bursă, financiar-bancare, beneficiind de toate facilităţile acordate zonelor libere.

Situaţia detaliată a principalilor operatori economici portuari – depozite, magazii, rezervoare, platforme este prezentată în **anexa** numărul **6**.

Impactul COVID – 19 asupra mediului economic

La începutul pandemiei COVID – 19, institutul Naţional de Statistică a realizat câteva cercetări statistice ad-hoc: tendinţe în evoluţia activităţii economice în perioada martie-aprilie 2020, impactul SARS-CoV2 asupra volumului exporturilor şi importurilor de bunuri, evaluarea impactului COVID – 19 asupra mediului economic în lunile martie şi aprilie 2020, pentru cuantificarea impactului crizei sanitare asupra activităţii economice şi asupra volumului de comerţ exterior.

Produsul Intern Brut

Comparativ cu acelaşi trimestru din anul 2019, produsul Intern Brut a înregistrat o creştere cu 2,4%.

Indicele Preţurilor de Consum

Rata medie a preţurilor de consum în ultimile 12 luni (mai 2019-aprilie 2020) faţă de precedentele 12 luni (mai 2018-aprilie 2019), calculată pe bază de IPC, este 3,6%.

Preţurile de consum în luna aprilie 2020, comparativ cu luna aprilie 2019, au crescut cu 2,7%.

Comerţul internaţional cu bunuri

Impactul SARS-CoV-2 asupra exportului de bunuri:

În perioada 1 ianuarie – 31 martie 2020, exporturile au scăzut cu 2,6%, comparativ cu perioda similară din anul 2019.

În perioada 1 ianuarie – 31 martie 2020, importurile au crescut cu 1,3%, comparativ cu perioda similară din anul 2019.

„Efectele negative se vor transmite treptat către alte domenii de activitate pentru că toate industriile sunt interconectate", De altfel, un sfert dintre companiile din industria auto, atât producători cât şi distribuitori, estimează că scăderea veniturilor va fi de circa 20%, potrivit unui studiu al PwC România.

„În general, o să fie afectată toată economia pentru că spre deosebire de crizele de până acum, care erau crize generate de consum, în sensul în care consumul scădea brutal, posibilităţile de a produce nu scădeau. Dar **această criză are două componente**: atât componenta de **consum**, care scade mult pentru că oamenii nu mai ies din casă, sunt speriaţi, dar scade şi partea de **furnizare** pentru că se aşteaptă ca, pe termen lung, poate doi ani, o mare parte din populaţie, în cazul cel mai rău, în care nu se va găsi un vaccin, va fi afectată de acest coronavirus şi va lipsi de la muncă".

Un an de măsuri anti-COVID: bilanţ economic realizat de cercetătorii UBB

Luna martie a anului 2021 marchează un an de la prima instituire a stării de urgenţă pe teritoriul României ca urmare a pandemiei de coronavirus.

O echipă de cercetători din cadrul Facultăţii de Ştiinţe Economice şi Gestiunea Afacerilor a Universităţii Babeş-Bolyai din Cluj-Napoca (UBB) a realizat un proiect de monitorizare în timp real a evoluţiei pandemiei, respectiv a stării economice a României, oferind în acelaşi timp previziuni pe termen scurt şi mediu privind evoluţia performanţei economice a ţării.

Rectorul UBB, prof. univ. dr. Daniel David, declară că "specialiştii UBB au avut un rol fundamental pentru societatea românească în perioada pandemiei. Contribuţiile din zona psihologiei, sănătăţii publice, analizelor financiare, zona ştiinţelor biologice etc. au avut şi au un impact şi un rol naţional pozitiv. Proiectul

FSEGA se înscrie în aceste demers, a fost unul de anvergură de la începutul său și mă bucur să știu că concluziile acestui proiect influențează decizii la nivel național sau local„.

Proiectul de cercetare COVID-19: Romanian Economic Impact Monitor (econ.ubbcluj.ro/coronavirus) a analizat evoluția pandemiei, măsurile guvernamentale, evoluția generală și perspectivele economiei românești, piața imobiliară și sectorul companiilor,cercetătorii UBB realizând analize și estimări pentru fiecare dintre acestea.

- **Evoluția pandemiei**

Primul an al COVID-19 a adus două valuri de pandemie în România: primul val aferent perioadei februarie-august 2020 a fost caracterizat de un maxim de îmbolnăviri zilnice de peste 1500 de cazuri, iar în cadrul celui de al doilea val (septembrie 2020 – februarie 2021) România a atins recordul absolut al cazurilor noi zilnice de peste 10.000 de persoane. În perioada curentă Europa resimte deja efectele unui al treilea val, tendință care a devenit o realitate și în România. În luna martie 2021, numărul îmbolnăvirilor este în continuă creștere, iar în data de 16 martie 2021, la exact un an de la instituirea stării de urgență, România trece din nou peste 6.000 de cazuri noi zilnice, până în momentul de față record absolut în anul 2021.

Singura tendință pozitivă o reprezintă evoluția vaccinărilor cu aprox. 2,5 milioane de doze de vaccin administrate, respectiv peste 700.000 de persoane care au primit și cea de a doua doză de vaccin, fiind astfel imunizate.

- **Măsuri guvernamentale**

Măsurile economice și financiare luate în 2020 pentru ameliorarea situației economice au condus la o scădere economică mai moderată în 2020 față de așteptările anterioare, iar ultimul trimestru al anului a adus chiar o creștere a PIB-ului comparativ cu trimestrul precedent.

Proiectul bugetului pentru anul 2021 calculează cu o creștere economică de 4,3%, ceea ce ar însemna că la finalul anului curent PIB-ul României va reveni cel puțin la nivelul anului 2019. Cu toate acestea, recuperarea rapidă preconizată va avea și costuri semnificative: în 2020 deficitul bugetar a fost de aproape 10%, iar în acest an se estimează că va depăși 7%, ceea ce înseamnă că ameliorarea efectelor crizei va induce o creștere explozivă în datoria publică a României.

- **Evoluția generală și perspectivele economiei românești**

În contextul crizei generate de pandemie, conform datelor semnal ale Institutului Național de Statistică economia României a scăzut cu 3,9% în anul 2020. Acest declin al economiei autohtone este semnificativ mai moderat decât cel înregistrat de zona euro (-6,8%). Este important de menționat faptul că producția agricolă a încheiat anul cu rezultate deosebit de slabe, evoluție ce nu se datorează pandemiei ci condițiilor meteorologice nefavorabile. Eliminând efectul specific al agriculturii, economia României ar fi înregistrat probabil un declin de doar cca. 3%. Pe lângă măsurile luate de factorii decidenți și rezilienței peste așteptări a mediului de afaceri în perioada valului de toamnă al pandemiei, structura particulară a economiei autohtone a jucat un rol important, deoarece sectoarele cele mai afectate, precum turismul și industria ospitalității, au o pondere relativ redusă în economia României.

Ca urmare a evoluției peste așteptări a economiei din ultimul trimestru al anului trecut, se consideră că în anul 2021 România poate atinge un ritm de creștere de peste 5%. Dat fiind faptul că mai multe țări europene au reintrodus măsuri ce limitează mobilitatea populației, este preconizată că pe termen scurt economia zonei

euro va avea în continuare de suferit, astfel, în România putem să ne aşteptăm doar la o creştere modestă în perioada ianuarie-martie 2021. După acest prim trimestru însă economia s-ar putea să înregistreze o creştere dinamică, odată cu avansul campaniei de vaccinare şi cu încălzirea vremii care va contribui la limitarea răspândirii epidemiei atât pe plan extern cât şi pe plan intern. În cazul în care o deteriorare semnificativă a mediului extern va putea fi evitată, respectiv consolidarea fiscală se va implementa treptat, tendinţa de creştere este anticipată să continue şi în trimestrele ulterioare. În plus, începând cu cea de a doua parte a anului 2021, accesul la fondurile europene va avea o contribuţie din ce în ce mai importantă la consolidarea creşterii economice.

- **Sectorul companiilor**

  În cadrul primului val al pandemiei majoritatea sectoarelor au fost influenţate în mod negativ, sectorul de ospitalitate şi turism a scăzut cu 67,4%, respectiv sectorul de cultură, arte şi alte servicii înregistrând scăderi record în trimestrul 2 al anului 2020 (-67,4%, respectiv -60,4%, estimare). După perioada stării de urgenţă severitatea restricţiilor impuse de autorităţi a devenit mai moderată, mobilitatea populaţiei redinamizându-se în acelaşi timp, ceea ce a influenţat în mod pozitiv aproape toate sectoarele economiei. Până la finalul anului doar câteva sectoare au rămas pe pierdere semnificativă, cum ar fi industria ospitalieră sau transporturile aeriene, industria şi comerţul recuperându-şi integral pierderile înregistrate în prima perioadă a pandemiei. Dintre sectoarele cu evoluţiile cele mai pozitive pe parcursul anului 2020 menţionăm sectorul IT (creştere de peste 20%), respectiv construcţiile (creştere de peste 10%).

- **Piaţa imobiliară**

  În mod surprinzător sectorul imobiliar a avut foarte puţin de suferit pe perioada pandemiei. Datele referitoare la preţuri medii pe m² la nivel naţional şi în oraşele mari arată că vânzătorii au reuşit să-şi menţină poziţiile şi preţurile. Chiar dacă în primele luni au avut loc mici scăderi de preţuri şi scăderi mai pronunţate în volumul tranzacţiilor, piaţa imobiliară a revenit deja din vara anului 2020 pe un trend ascendent, fireşte mult mai moderat faţă de perioada de dinaintea pandemiei.

3. Turism

Municipiul Constanţa concentrează o mare parte din potenţialul turistic al judeţului, reprezentând una dintre cele mai importante zone turistice ale României.

Între factorii de ordin natural, care conferă calităţi superioare curei balneare pe teritoriul românesc, menţionăm: orientarea plajei spre est-sud-est, durata mare de strălucire a soarelui pe timpul verii (10-11 ore pe zi), stabilitatea termică de la o zi la alta, precipitaţiile rare, brizele, apa mării, nămolurile curative.

Litoralul dispune de o salbă de staţiuni, alcătuită din : Năvodari, Mamaia, Eforie Nord, Eforie Sud, Techirghiol, Costineşti, Olimp, Neptun, Jupiter, Venus, Saturn, Mangalia, etc.

Vocaţia turistică a municipiului Constanţa este conferită în egală măsură de situarea sa geografică şi de profilul cultural-istoric al regiunii.

Aşezarea geografică a Constanţei reprezintă un element esenţial în ecuaţia consolidării turismului în zonă. Situat la confluenţa mai multor coridoare de transport pan-european şi beneficiind de generoasa proximitate a Mării Negre, municipiul Constanţa poate dezvolta cu uşurinţă o serie întreagă de produse turistice, cum ar fi: turismul estival, turismul balnear, turismul de odihnă şi recreere, turismul sportiv şi nautic, turismul de afaceri şi turismul de croazieră şi de itinerar.

O altă caracteristică importantă o constituie îmbinarea dintre vechi şi nou, dintre tradiţie şi modernitate. Această complementaritate conferă oraşului un plus de farmec şi creează turiştilor posibilitatea de a cunoaşte şi înţelege istoria şi tradiţia locurilor pe care le vizitează.

Staţiunea Mamaia, situată în partea de nord a municipiului Constanţa, are cel mai fin nisip şi cea mai netedă plajă de pe întreaga coastă. Plaja se întinde pe o lungime de 8 km şi are o lăţime de 100-200 m. Perioada favorabilă helioterapiei este mai lungă de 12 ore pe zi. Salinitatea mării este scăzută: 15.5 grame pe litru, iar fundul nisipos complet lipsit de pietre, cu pantă foarte mică. În plus, practic nu există maree la Marea Neagră, aşa că înotul poate fi practicat în condiţii de siguranţă mult mai bune decât în alte părţi ale lumii.

Principalii indicatori din domeniul turismului (structuri de primire turistică, capacitatea de cazare turistică existentă) pentru municipiul Constanţa şi staţiunea Mamaia sunt redaţi în **anexa 4** – Fişa localităţii.

Zona turistică Constanţa – Mamaia este încadrată de baruri şi restaurante de toate categoriile, cluburi, terase, magazine, cinematografe, biblioteci, săli de sport, piscine, baze nautice, săli de conferinţă, unităţi medicale specializate, bănci şi instituţii de credit etc.

În staţiunea Mamaia funcţionează 8 baze nautice de agrement, 4 la Marea Neagră şi 4 pe Lacul Siutghiol. Acestea oferă turiştilor o gamă largă de servicii specifice: plimbări cu hidrobicicleta, ridicări cu parapanta, windsurfing şi şcoală de Yachting, scufundări, scutere acvatice, tractări cu banane gonflabile, tractări cu colaci gonflabili, agrement cu bărci cu vele tip Catamaran şi Caravelle.

În strategia generală de dezvoltare durabilă a municipiului Constanţa, susţinerea şi încurajarea turismului a reprezentat o prioritate absolută. În acest sens, principala preocupare a administraţiei publice locale a constituit-o, în paralel cu modernizarea infrastructurii urbane, reabilitarea staţiunii Mamaia, parte integrantă a municipiului şi principalul pol de atracţie turistică din regiune.

Impactul pandemiei COVID 19 asupra turismului

Printre cele mai afectate sectoare ale economiei de către criza cauzată de COVID-19, sunt turismul, HoReCa, transportul de persoane, organizarea de evenimente. Numeroase afaceri au deja probleme de cashflow, iar riscul de concedieri, insolvenţe şi falimente creşte semnificativ, creând efecte în cascadă care ne afectează pe toţi.

Industria de turism este, prin definiţie, una dintre cele mai vulnerabile industrii atunci când vine vorba despre ameninţările legate de o criză economică, militară sau medicală. COVID-19 a produs efecte dramatice industriei de turism.

Cel mai periculos lucru este frica de a călători în alte zone decât cea de confort. Oamenii se vor gândi în viitor cu foarte mare atenţie dacă se vor mai încumeta să călătorească. În zona de business travel lumea a înţeles că fără soluţii de mobilitate este foarte greu să mai faci turism de afaceri.

Turismul este unul dintre domeniile cele mai afectate. Din păcate, unităţile de cazare cu o capacitate mare, restaurante şi-au încetat deja activitatea. Pensiunile mici sunt mai puţin afectate, acestea fiind în principal administrate de familii. Dar pentru cei aveau credite este o situaţie delicată. La fel şi pentru cei care îşi plănuiseră anumite investiţii pentru îmbunătăţirea serviciilor.

Turismul, transporturile şi domeniul ospitalităţii şi al restaurantelor sunt doar primele sectoare lovite dur de criza provocată de noul coronavirus. Unda de şoc se

va resimţi şi în alte domenii, dar România va avea o imagine exactă a impactului abia în vară, când este aşteptat ca numărul îmbolnăvirilor să scadă, spun mai mulţi analişti economici. Unele analize inidcă totuşi faptul că peste un milion de angajaţi din economia autohtonă riscă să intre în şomaj sau să fie disponibilizaţi,

Închiderea graniţelor şi restricţiile de călătorie către statele europene au redus mobilitatea persoanelor, pe toate căile – aerian, terestru sau cu feroviar – şi prin urmare, efectele negative pentru aceste domenii s-au făcut imediat resimţite.

Potrivit unui studiu al Consiliului Naţional pentru Întreprinderile Mici şi Mijlocii (CNIMM), printre principalele efecte pe care le simt antreprenorii ca urmare a pandemiei de coronavirus sunt:

-scăderea vânzărilor;
-suspendarea temporară a activităţii;
-disponibilizări;
-restrângerea activităţii;
-întârzieri la plata furnizorilor;
-închiderea unor firme.

4. Fondul funciar

Tabel 2.9

Operatorii economici din domeniul agricol Constanţa

Denumire operator economic	Cultivarea cerealelor	Cultivarea legumelor	Spaţii de depoztare cereale	Spaţii de depozitare legume - fructe	Prelucrare produse Agricole
PFA Perifan Gheorghe	*				
PF Vinteanu Belciu	*				
SA Anadalchioi	*				
SC Agrocom – Vit 2002	*				
SC Agrosim Cereal SRL	*				
SC Excelsior SRL		*			
SC Ilser Oltenia SRL		*			
SC Leader International SRL		*		*	
SC Ser Product SRL		*			
SC Gedora SRL		*			
SC Adomido Impex SRL		*			
SC Ripekadi SRL		*			
SC Socep SA			*		
SC Canopus Star SRL			*		
SC Chimpex SA			*		

SC United Shiping Agency SRL			*		
SC North Star Shipping SRL			*		
SC Niva Prodcom SRL			*		
SC Dobrogea SA					*
SC Dobre si Fii SRL					*
SC Dobrogea Cereals SRL					*
SC Toms SRL					*
SC Billa Romania SRL					*
SC Coliso Pan SRL					*
SC RO – Credo SRL					*
SC Megasimitis SRL					*
SC Silo – Port SRL					*
SC Vin Vico SA					*
SC Argus SA					*

SURSA:DIRECŢIA JUDEŢEANĂ PENTRU AGRICULTURĂ CONSTANŢA

În municipiul Constanţa avem un număr de 29 operatori economici în domeniul agricol din care:
- 5 cultivatori de cereale,
- 7 cultivatori de legume, 6 depozitari de cereale,
- 1 depozitar de Legume,
- 11 unităţi de prelucrare a produselor agricole.

Suprafaţa de teren aflată în circuitul agricol şi producţiile agricole din judeţul Constanţa

Tabel 2.10

Denumire culturi	Suprafaţa -ha-	Producţie -tone-
Cereale pentru boabe - total (cod.12+....+52+60+....+66)	297.298	177.202
Grâu comun de toamnă	177.602	90.932
Grâu comun de primăvară	0	0
Grâu dur de toamnă	0	0
Grâu dur de primăvară	0	0
Secară de toamnă	150	48
Secară de primăvară	0	0
Triticale de toamnă	100	40
Triticale de primăvară	0	0
Orz	62.375	51.709

Orzoaică de toamnă	7.299	6.172
Orzoaică de primăvară	5.055	1.440
Ovăz de toamnă	330	103
Ovăz de primăvară	5.265	1.112
Porumb boabe - total (cod.56+58)	X	25.610
- în ogor propriu	39.027	25.610
- în cultură succesivă	X	0
Sorg boabe	20	20
Orez	0	0
Mei boabe	75	16
Alte cereale	0	0
Leguminoase pt. boabe - total (cod.70+73+79+...+85)	26.972	3.265
Mazăre boabe uscată - total:	26.753	3.210
- mazăre boabe furajeră	26.753	3.210
Fasole boabe - total: (cod.75+76+77)	X	3
- în ogor propriu	9	3
- în cultură succesivă	X	0
- în cultură intercalată	X	0
Năut	210	52
Linte şi bob	0	0
Lupin	0	0
Alte leguminoase pentru boabe	0	0
Plante textile – total (cod. 89+90+92)	20	6
In pentru fibră	0	0
Cânepă pentru fibră	20	6
Alte plante textile	0	0
Plante uleioase - total (cod. 98+104+106+108+110+112+113+114)	116.113	79.108
Floarea soarelui – total	X	66.690
- în ogor propriu	85.720	66.690
Rapiţă	30.100	12.280
Soia boabe	95	1
In pentru ulei	86	86
Ricin	0	0
Muştar	112	51
Mac	0	0
Alte plante uleioase	0	0
Plante pentru alte industrializări (cod. 116+.....+119)	0	0
Sfeclă de zahăr	0	0
Tutun	0	0

Sorg pentru mături	0	0
Salcie energetica	0	0
Plop energetic	0	0
Miscanthus giganteus	0	0
Cynara cardunculus	0	0
Alte plante pentru alte industrializări	0	0
Plante medicinale şi aromatice - total (cod. 123+....+128)	50	22
- coriandru	40	16
- chimion - anason	0 0	0 0
- fenicul	0	0
- alte plante medicinale	10	6
Cartofi - total (cod. 133+134+135)	X	3.840
Cartofi în ogor propriu (cod.138+139+140)	305	3.840
Cartofi timpurii şi semitimpurii – total	X	240
- în ogor propriu	30	240
Cartofi de vară – total	X	600
- în ogor propriu	75	600
Cartofi de toamnă – total - în ogor propriu	X 200	3.000 3.000
Legume de câmp şi în solarii-total (cod.149+152+158+159+162+170+173+175+179+180+182+183+187)	X	7.461
- în ogor propriu (cod.155+158+159+165+170+174+176+179+181+182+183+188)	630	7.461
- în cultură succesivă, intercalate şi de primă apariţie	X	0
Tomate - total: (cod.153+154)	X	3.639
- în ogor propriu (cod. 156+157)	290	3.639
- timpurii şi de vară - total:	X	1.050
- în ogor propriu	105	1.050
- de toamnă - total:	X	2.589
- în ogor propriu	185	2.589
Ceapă uscată	110	990
Usturoi uscat	15	50
Varză - total (cod.163+164)	X	500
- în ogor propriu (cod.166+167)	16	500
- timpurie şi de vară – total	X	180
- în ogor propriu	6	180

- de toamnă - total:	X	320
- în ogor propriu Ardei – total	10 3	320 6
Castraveţi - total:	X	40
- în ogor propriu	5	40
Rădăcinoase - total:	X	2.126
- în ogor propriu	150	2.126
din codul:175: - morcovi - total:	X	1.530
- în ogor propriu	102	1.530
Mazăre păstăi	2	1
Fasole păstăi - total:	X	1
- în ogor propriu	2	1
Vinete	4	40
Conopidă	0	0
Alte legume - total:	X	68
- în ogor propriu	33	68
Pepeni verzi - total:	X	40
- în ogor propriu	5	40
Pepeni galbeni - total:	X	65
- în ogor propriu	10	65
Plante de nutreţ - total (cod.202+210+212+216+220+222)	X	4.500
-plante de nutreţ în ogor propriu (cod.206+211+213+ +217+221+222)	2.675	4.500
Perene vechi şi noi - total (echiv.masă verde) (cod.203+204+ +205)	X	3.600
- în ogor propriu (cod.207+208+209)	1.800	3.600
-lucernă pt fân , masă verde - total (echiv. masă verde)	X	3.600
- în ogor propriu	1.800	3.600
- trifoi pentru fân şi masă verde - total (echiv. masă verde)	X	0
- în ogor propriu	0	0
- alte perene pt. fân şi masă verde - total (echiv. masă verde)	X	0
- în ogor propriu	0	0
Anuale pt. fân şi masă verde - total (echiv. masă verde)	X	900
- în ogor propriu	875	900
Plante pt. însilozare total:	X	0
- în ogor propriu	0	0
din codul 212: -porumb pt. însilozare - total	X	0

- în ogor propriu	0	0
Rădăcinoase pt. nutreţ - total:	X	0
- în ogor propriu	0	0
din codul 216: -sfeclă furajeră -total	X	0
- în ogor propriu	0	0
Dovleci furajeri - total:	X	0
- în ogor propriu	0	0
Plantaţii de duzi pitici - frunze	0	0
Plante pt. producerea de seminţe şi seminceri, loturi semincere - total (cod.224+254 +260+268+282+298)	8.664	X
Cereale pt. sămânţă - total (cod.229+....+253)	8.664	5.105
Grâu comun de toamnă - sămânţă	7.020	3.594
Grâu comun de primăvară - sămânţă	0	0
Grâu dur toamnă - sămânţă	0	0
Grâu dur de primăvară - sămânţă	0	0
Secară de toamnă - sămânţă	0	0
Secară de primăvară-sămânţă	0	0
Triticale de toamnă-sămânţă	0	0
Triticale de primăvară-sămânţă	0	0
Orz-sămânţă	1.500	1.244
Orzoaică de toamnă-sămânţă	49	49
Orzoaică de primăvară-sămânţă	0	0
Ovăz de toamnă-sămânţă	0	0
Ovăz de primăvară-sămânţă	22	25
Porumb boabe – sămânţă	73	193
Sorg boabe – sămânţă	0	0
Orez – sămânţă	0	0
Mei boabe - sămânţă	0	0
Alte cereale – sămânţă	0	0
Leguminoase boabe-sămânţă - total (cod.255+...+259)	0	0
Mazăre boabe – sămânţă	0	0
Fasole boabe – sămânţă	0	0
Năut – sămânţă	0	0
Linte şi bob – sămânţă	0	0
Alte leguminoase boabe - sămânţă	0	0
Plante uleioase-sămânţă - total (cod. 262+...+267)	0	0
Floarea soarelui – sămânţă	0	0
Rapiţă – sămânţă	0	0

Soia – sămânţă	0	0
In pentru ulei sămânţă	0	0
Ricin – sămânţă	0	0
Alte plante uleioase - sămânţă	0	0
Plante tehnice-sămânţă-total (cod.269+270+272+273+275+276+ 277+278+279)	0	0
In pentru fibră – sămânţă	0	0
Cânepă pentru fibră – sămânţă	0	0
Alte plante textile – sămânţă	0	0
Sfeclă de zahăr – sămânţă	0	0
Sfeclă zahăr butaşi –mii buc	0	0
Tutun – sămânţă	0	0
Cicoare – sămânţă	0	0
Sorg pentru mături – sămânţă	0	0
Alte plante pentru alte industrializări – sămânţă	0	0
Plante medicinale şi aromatice - sămânţă - total	0	0
- coriandru – sămânţă	0	0
- chimion – sămânţă	0	0
Culturi horticole sămânţă - total[1] (cod. 283+ ...+293+296+297)	0	0
Tomate – sămânţă	0	0
Ceapă – sămânţă	0	0
Arpagic – sămânţă	0	0
Usturoi – sămânţă	0	0
Varză – sămânţă	0	0
Ardei – sămânţă	0	0
Castraveţi – sămânţă	0	0
Rădăcinoase – sămânţă	0	0
Mazăre păstăi – sămânţă	0	0
Fasole păstăi – sămânţă	0	0
Alte seminţe horticole	0	0
Seminceri legumicoli (plante mamă) - mii buc.	0	0
Pepeni verzi – sămânţă	0	0
Pepeni galbeni – sămânţă	0	0
Plante de nutreţ - sămânţă -total (cod. 299+300+301)	0	0
Leguminoase perene - sămânţă	0	0
Graminee perene – sămânţă	0	0
Anuale şi bianuale – sămânţă	0	0
Ciuperci cultivate	0	0
Căpşuni pe rod în ogor propriu	3	9

Căpşuni pe rod intercalate	X	0
Flori în câmp - mii fire	0	0
Păşuni naturale în folosinţă (în echiv. masă verde)	62.731	215
Păşuni naturale din fondul forestier (în echiv. masă verde)	0	0
Fâneţe naturale în folosinţă (în echiv. masă verde)	0	0
Vii pe rod - total (cod. 325+326)	X	96.376
- în ogor propriu (cod. 328+330)	12.032	96.376
Vii altoite şi indigene pe rod - total:	X	88.718
- în ogor propriu	10.938	88.718
din codul 325: - soiuri de masă	968	9.761
Vii hibride pe rod – total	X	7.658
- în ogor propriu	1.094	7.658
Viţe înrădăcinate apte pentru înfiinţarea plantaţiilor -buc - altoite	X	0
Viţe înrădăcinate apte pentru înfiinţarea plantaţiilor -buc - nealtoite	X	0
Hameişti pe rod	0	0
Fructe - total de la pomii fructiferi (cod. 363+365+367+368+ +369+371+372+373)	X	4.725
Fructe din livezi - total (cod.364+366+721+722+ +370+723+724+725)	2.860	4.725
Mere – total	X	443
- mere din livezi	211	443
Pere – total	X	10
- pere din livezi	4	10
Prune - total	X	558
- prune din livezi	372	558
Caise şi zarzăre – total	X	713
- caise din livezi	406	713
Piersici – total	X	1.444
- piersici din livezi	790	1.444
Cireşe şi vişine - total	X	905
- cireşe şi vişine din livezi	311	905
Nuci – total	X	38
- nuci din livezi	38	38
Alte fructe – total	X	614
- alte fructe din livezi	728	614

Pomi fructiferi pt înfiinţarea plantaţiilor – total - buc. din care:	X	19.900
- meri	X	2.600
- pruni	X	4.200
- piersici	X	8.500
- cireşi şi vişini	X	4.600
Arbuşti fructiferi pe rod	68	102

SURSA:DIRECŢIA JUDEŢEANĂ PENTRU AGRICULTURĂ CONSTANŢA

Suprafaţa agricolă = 562 682 ha;
Dc: - arabilă =483 671 ha ;
-păşuni =62 731 ha;
- vii = 12787 ha;
- livezi şi pepiniere = 3386 ha.

Depozite/rezervoare, capacităţi de stocare

Situaţia capacităţilor de depozitare din municipiul Constanţa este prezentată în **anexa 7.**

Capacităti de primire turistică

Situaţia capacităţilor de cazare şi preparare hrană din municipiul Constanţa este prezentată în **anexa 8.**

Secţiunea a 7-a Infrastructuri locale

INSTITUŢII PUBLICE

Ocrotitea sănătăţii

REŢEAUA SANITARĂ SECTORUL PUBLIC

TABEL 2.11

	Spitalul clinic judeţean de urgenţă Sf. Apostol Andrei	Spitalul clinic de boli infecţioase	Spitalul clinic de pneumoftiziologie
Număr paturi	**1346**	**220**	**185**
Medici	**988**	**25**	**25**
Farmacişti	**71**	**2**	
Fiziokinetoterapeuţi	**7**		**1**
Asistenţi medicali cu studii superioare	**225**	**20**	**8**
Alt personal medical cu studii superioare	**50**	**6**	**2**
Total personal sanitar cu studii medii din care	**956**	**111**	**86**
Asistenţi medicali	**864**	**101**	**80**
Personal sanitar auxiliar	**644**	**78**	**44**

Sursa: Direcţia de Sănătate Publică a judeţului Constanţa

Cabinete medicale medici de familie: 182
Cabinete stomatologice: 534
Reşea sanitară sectorul privat municipiul Constanţa:
Spitale: 6
Centre medicale: 11

Situaţia spitalelor, cabinetelor medici de familie, cabinetelor de specialitate, cabinetelor stomatologice din municipiul Constanţa este prezentată în **anexa 9.**

Cultura

În domeniul artei şi culturii, municipiul Constanţa beneficiază de un bogat patrimoniu şi de o infrastructură culturală bine dezvoltată. Din punct de vedere cultural, o caracteristică importantă a municipiului Constanţa este îmbinarea dintre vechi şi nou, dintre tradiţie şi modernitate. Această complementaritate conferă oraşului un plus de farmec şi creează turiştilor posibilitatea de a cunoaşte şi înţelege istoria şi tradiţia locurilor pe care le vizitează.

Constanţa de astăzi – fosta colonie greacă Tomis, atestată documentar în sec. VI a.Ch. îşi are originile în lumea fantastică a antichităţii greceşti, cu legende misterioase, poeţi în căutare de muze, eroi şi zeităţi. Istoria oraşului se regăseşte la tot pasul.

În primul rând la Muzeul de Arheologie. Acesta adăposteşte obiecte de artă antice, colecţii aparţinând culturii Hamangia, statuia de marmură a zeiţei Fortuna, protectoarea cetăţii Tomis, împreună cu Pontos zeul Mării Negre, sau statuia şarpelui Glycon (o divinitate asiatică). Mărturii ale înfloritoarei perioade romane stau amforele şi coloanele din parcul arheologic, care formează o adevărată galerie în aer liber, precum şi superbul mozaic roman. Statuia din Piaţa Ovidiu, omagiu adus „poetului mării", este alt punct de atracţie.

Incursiunea în acest mélange de culturi poate continua printr-o vizită la Moscheea construită în stil maur în 1910, în cinstea sultanului Mohamed al II-lea, din al cărei turn ni se dezvăluie în toată splendoarea sa zona centrală a oraşului Constanţa. Dacă ne apropiem de apă descoperim Farul genovez, far care străjuieşte, ţărmul mării încă din secolul al XIII-lea. Plimbarea pe faleză se poate încheia într-un mod extrem de plăcut la Cazinoul din Constanţa, una dintre cele mai deosebite construcţii constănţene, concepută în stil rococo. În traseul oraşului mai trebuie incluse Muzeul Marinei Române, Observatorul Astronomic, Muzeul de Artă şi Muzeul Etnografic, dar şi Acvariul şi Delfinariul, o adevărată încântare pentru copii.

Situaţia principalelor repere culturale și a monumentelor istorice din municipiul Constanţa este prezentată **în anexa 10.**

Învăţământ

De la învăţământul preşcolar, până la cel post universitar, sistemul educaţional din municipiul Constanţa este bine aspectat.

În municipiul Constanţa, învăţământul universitar are o tradiţie deosebită. Cele 6 institute de învăţământ superior (Universitatea „Ovidius", Academia Navală „Mircea cel Bătrân", Universitatea Maritimă Constanţa, Universitatea Română „Andrei Şaguna", Universitatea „Spiru Haret", Universitatea „Tomis") asigură la cel mai înalt nivel toată paleta de specializări: navigaţie, inginerie navală, medicină, stomatologie, ştiinţe economice, drept, ştiinţe sociale şi umaniste, ştiinţe ale naturii, matematică şi ştiinţe exacte, informatică, construcţii.

Situaţia instituţiilor de învăţământ din municipiul Constanţa este prezentată în **anexa 11,** iar în **anexa 4** este detaliată populația școlară pe niveluri de educație, personalul didactic pe niveluri de educație, sălile de clasă și cabinetele școlare pe niveluri de educație, laboratoare școlare, săli de gimnastică, ateliere școlare, numărul PC-urilor, terenuri de sport, bazine de înot.

REŢELE DE UTILITĂŢI
ALIMENTAREA CU ENERGIE ELECTRICĂ ŞI ILUMINATUL PUBLIC

În municipiul Constanţa, distribuţia şi furnizarea energiei electrice este asigurată de S.C. Enel Distribuţie Dobrogea S.A. prin Sucursala de Distribuţie şi Furnizare a Energiei Electrice Constanţa.

Numărul stâlpilor pentru iluminatul public (metal, beton, fibră) în proprietatea Primăriei municipiului Constanţa şi în proprietatea E-Distribuţie Dobrogea SA – 19150 buc., din care:

Metalici – 2296 buc.
Fibră – 6679 buc.
Fontă – 630 buc.
Semnal – 6 buc.
Beton – 9656 buc.

Stâlpii de beton sunt în proporţie de 60% într-o stare avansată de degradare.

Numărul lămpilor de iluminat public – 24996 buc.:
1476- lămpi led;
23520-lămpi sodiu.

Consumul mediu lunar de nergie pentru iluminatul public este de 1.159.799,50 kwh/lună.

Numărul intersecţiilor semaforizate din municipiul Constanţa este de 34.

Punctele centralizate de cuplare/decuplare a iluminatului public sunt prezentate în **anexa 12.**

Alimentarea cu energie electrică pe teritoriul municipiului Constanţa se realizează printr-un sistem interconectat la sistemul naţional format din:

-6 staţii de transformare IT/MT;
-Posturi de transformare aeriene (PTA) – 25 buc.;
-Posturi de transformare (PTcz, PTS, PTM, Pa) – 659 buc.;
-Linii electrice aeriene 110 kV - 60 km;
-Linii electrice subterane 110 kV – 28 km;
-Linii electrice aeriene 0,4 kV -263 km;
-Linii electrice subterane 0,4 kV - 781 km;
-Branşamente aeriene – 970 km;
-Branşamente subterane – 800 km;
-Linii electrice aeriene 6/10/20 kV – 65 km;
-Linii electrice subterane 6/10/20 kV – 501 km.

Consumul mediu anual de energie electrică pe municipiul Constanţa:
-abonaţi casnici: 201004,45 kWh;
-operatori economici: 461899,15 kWh;
-instituţii publice: 14494,23 kWh.

ALIMENTAREA CU ENERGIE TERMICĂ

REGIA AUTONOMĂ DE DISTRIBUŢIE A ENERGIEI TERMICE CONSTANŢA (TERMOFICARE CONSTANŢA SRL) este principalul distribuitor de energie termică din municipiul Constanţa, asigurând 70% din necesarul de energie termică urban. Unitatea a fost înfiinţată în anul 1991 în urma reorganizării Unităţii Judeţene de Gospodărie Comunală. Este organizată ca regie autonomă, iar din punct de vedere administrativ se află în subordinea Consiliului Local Municipal Constanţa care este şi acţionar unic al regiei. Unitatea funcţionează în baza licenţei nr. 2028 emisă în 22 iunie 2017 de către Comitetul de Reglementare al Autorităţii Naţionale de Reglementare în domeniul Energiei pentru prestarea serviciului de alimentare centralizată cu energie termică pe raza municipiului Constanţa. Activităţile regiei sunt supuse reglementărilor Autorităţii Naţionale de Reglementare în domeniul Energiei şi

ale Consiliului Municipal Constanța.

Principalul obiect de activitate al R.A.D.E.T. Constanța îl reprezintă producerea, transportul și distribuția energiei termice în municipiul Constanța, pe baza de licențe, conform legii. Complementar, desfășoară și alte activități pentru susținerea obiectului de activitate, în conformitate cu statutul propriu și cu legislația în vigoare (mentenanță instalații și echipamente, remediere avarii apărute în sistemul de distribuție, verificări metrologice, I.T. etc.).

Începând cu data de 01.01.2020, urmare a H.C.L.M. nr. 568/19.12.2019, R.A.D.E.T. Constanța a preluat în administrare rețeaua de transport a energiei termice – agent termic primar, produsă de Electrocentrale Constanța S.A.
Unitatea funcționează în baza licenței nr. 2028 emisă în 22 iunie 2017 de către Comitetul de Reglementare al Autorității Naționale de Reglementare în domeniul Energiei pentru prestarea serviciului de alimentare centralizată cu energie termică pe raza municipiului Constanța și modificată prin Decizia nr. 4 din 15 ianuarie 2020 a Autorității Naționale de Reglementare în domeniul Energiei, în sensul actualizării condițiilor specifice asociate licenței prin includerea activității de transport a energiei termice în obiectul licenței și actualizarea capacităților energetice/instalațiilor tehnologice prevăzute în licență.

Unități locative racordate la sistemul de alimentare centralizată cu energie termică, asociații de proprietari, blocuri, case, agenți economici

Consumatorii de energie termică racordați la sistemul de alimentare centralizat cu energie termică din municipiul Constanța, aflat în administrarea R.A.D.E.T. Constanța:
-1163 Asociații de proprietari, care au în componența acestora un număr de 1577 blocuri de locuințe (3577 scări de bloc), cu aproximativ 40.000 de apartamente racordate la SACET;
-2307 persoane fizice;
-1079 instituții publice și agenți economici.

Punctele termice aflate în proprietatea Consiliului Local Municipal Constanța și date în administrarea R.A.D.E.T. Constanța: 136 PT funcționale și 2 PT în conservare.

Centrale termice aflate în proprietatea Consiliului Local Municipal Constanța și date în administrarea R.A.D.E.T. Constanța: 48 CT fără cogenerare (din care 42 CT funcționale și 6 CT în conservare), combustibilul folosit – gaze naturale.

Rețeaua de transport agent termic primar este de tip arborescent închis cu conducte tur și retur, constituită din două magistrale ce pleacă din CET Palas prin două cămine CA și CB spre zonele de consum cu ramificații și racorduri până la punctele termice.

În prezent rețeaua de termoficare alimentează cu energie termică pentru încălzire și preparare apă caldă de consum un număr de 206 puncte termice, din care:

-136 aparțin Consiliului Local al municipiului Constanța;

-42 branșamente pentru societăți comerciale și instituții publice;

-28 branșamente pentru locuințe-consumatori individuali.

Magistrala I pornește din căminul CB până în căminul C10 și împreună cu ramificațiile și racordurile aferente asigură transportul agentului termic în cartierele de locuințe din zonele: Abator, km 4-5, Viile Noi, Peninsula, Centru, Tomis I-II, Tomis III și Faleza Sud. Magistrala I are o lungime totală de cca. 38 km, alimentând un număr de 75 puncte termice aparținând R.A.D.E.T. Constanța și un număr de 47 consumatori finali racordați la rețeaua de transport.

Magistrala II pornește din căminul CA până în căminul C10 și împreună cu ramificațiile și racordurile aferente asigură transportul agentului termic în cartierele

de locuințe din zonele: I.C. Brătianu, Inel I, Inel II, Grăniceri, Tomis Nord și Faleza Nord. Magistrala II are o lungime totală de cca. 30 km, alimentând un număr de 61 puncte termice aparținând R.A.D.E.T. Constanța și un număr de 23 consumatori finali racordați la rețeaua de transport.

Instalația de pompare a apei fierbinți în rețea este realizată într-o singură treaptă de pompare și este amplasată în incinta Centralei Electrice de Termoficare Palas.

Rețelele termice primare sunt amplasate atât subteran cât și aerian și sunt prevăzute cu instalații de aerisire, golire, ventilație naturală a căminelor și canalelor, legare la canalizare.

Conductele rețelei de apă fierbinte:

Lungimea totală a conductelor este de 146,196 km, din care 123,920 km în subteran și 22,276 km în aerian.

Alte caracteristici tehnice:

Capacitatea de transport a rețelei termice de transport (debite ce pot fi transportate în condițiile funcționării pe graficul piezometric echilibrat):

Dmax =6242m³/h;

Dmin =2800m³/h.

Volumul total al rețelei: 200906242m³

Compensarea dilatărilor termice se realizează prin intermediul lirelor de dilatare.

Izolații termice: materiale anticorozive izolate cu saltele din vată minerală cusute pe plasă de sârmă, având grosimi cuprinse între 50-60 mm pentru conductele amplasate suprateran și 40-90 mm pentru conductele amplasate aerian.

Protecție hidrofugă: cu împâslitură din fibre de sticlă bituminate, într-un strat, în cazul amplasării supraterane și în două straturi pentru amplasarea subterană.

Protecție mecanică: cu un strat de tablă zincată în cazul amplasării aeriene.

Rețeaua termică secundară de distribuție a energiei termice se află în proprietatea Consiliului Local Municipal Constanța și este dată în administrarea R.A.D.E.T. Constanța. Are o lungime a traseului de 227,4 km canal termic în care sunt 4 conducte, tur/retur încălzire, conducta cu alimentare cu apă caldă de consum și conducta de recirculație a apei calde de consum.

Diametrul conductelor este cuprins între Dn 15 mm și Dn 250 mm. De asemenea, în canalul termic este amplasată și conducta de apă rece ce alimentează blocurile cu regim de înălțime mai mare de 4 nivele. Această conductă de apă rece aparține S.C. R.A.J.A. S.A. Constanța, dar este reparată de R.A.D.E.T. Constanța.

Capacitatea calorică totală instalată în punctele termice ale R.A.D.E.T. Constanța, pentru încălzire centrală, pentru apă caldă de consum:

Puterea termică totală instalată în punctele termice aflate în administrarea R.A.D.E.T. Constanța. 813 MW, din care 554 MW, pentru încălzire și 259 MW, pentru apă caldă de consum. Puterea termică totală instalată în centralele termice aflate în administrarea R.A.D.E.T. Constanța: 43,3 MW.

Programe de modernizare și eficientizare derulate:

„Eficientizare puncte termice aflate în exploatarea RADET Constanța„, studiu de fezabilitate aprobat prin HCLM 391/2004, program ce a constat în:

-achiziționarea, montarea și punerea în funcțiune a electropompelor de termoficare în 132 puncte termice și 2 centrale termice de cvartal – lucrări finalizate;

- achiziționarea, montarea și punerea în funcțiune a echipamentelor de automatizare și a contoarelor de căldură pe circuitul secundar în 117 puncte termice până în anul 2021, restul de 17 puncte termice fiind în diferite stadii de execuție a lucrărilor;

-montarea modulelor de expansiune și stații de tratare a apei în 132 puncte termice.

„Reabilitare reţele termice secundare„, studiu de fezabilitate aprobat prin HCLM 501/2006. Până în prezent s-au înlocuit integral reţelele de distribuţie aferente a două puncte termice (PT 52 şi PT 154) cu conducte preizolate cu fir de semnalizare a avariilor, lungimea traseului fiind de 4,7 km. La punctul termic PT 187 s-au înlocuit parţial conductele vechi cu conducte preizolate, cu fir de semnalizare a avariilor, pe o lungime de 1,68 km de conductă, restul lucărilor nefiind finalizate datorită gradului mare de debranşare apărut în zonă.

Dispunerea punctelor termice este prezentată în **anexa 12.1.**

În şedinţa extraordinară a Consiliului Local al municipiului Constanţa a fost aprobat planul de reorganizare al R.A.D.E.T. Constanţa şi, totodată, a fost aprobată înfiinţarea societăţii Termoficare Constanţa S.R.L.
Având în vedere starea de uzură avansată în care se află sistemul de termoficare al municipiului Constanţa, necesitatea accesării de fonduri pentru finanţarea investiţiilor de modernizare a infrastructurii de termoficare, precum şi pentru a asigura continuitatea prestării serviciului public de termoficare, s-a impus înfiinţarea de către Consiliul Local al municipiului Constanţa a unei societăţi comerciale care să desfăşoare în continuare acest serviciu public.
Termoficare Constanţa S.R.L. va prelua serviciul public de transport, distribuţie şi furnizare a energiei termice în cadrul sistemului de alimentare centralizată cu energie termică în municipiul Constanţa.

În municipiul Constanţa, alimentarea cu gaze naturale se realizează de către Distrigaz Sud Reţele - **S.C.ENGIE S.A.**

Lungimea totală a conductelor de distribuţie gaze naturale din municipiu:
-medie presiune: 38498 km;
-redusă presiune: 613744 km;
-total lungime conducte: 652242 km.

Consumatori de gaze naturale

TABEL 2.12

Consumatori casnici		**Consumatori noncasnici**	
Nr.	Consum (mc)	Nr.	Consum (mc)
81019	60.194.591	3.844	109.802.078
Total/anul 2020: 169.996.619 mc			

Sursa: Distrigaz Sud Reţele

În perspectiva extinderii teritoriale şi demografice a oraşului şi în ipoteza constituirii unei zone metropolitane în jurul municipiului Constanţa, gazele naturale vor reprezenta o resursă energetică importantă, ieftină şi accesibilă atât consumatorilor casnici cât şi operatorilor economici. În acest context, ENGIE S.A. îşi propune să dezvolte exponenţial infrastructura de distribuţie şi să-şi diversifice serviciile oferite, în sensul asigurării necesarului de consum şi ajustării la cerinţele pieţei.

Exploatarea Teritorială Constanţa a S.N. TRANSGAZ

S.N. Transgaz este operatorul unic al sistemului de transport gaze naturale prin conducte pe teritoriul Dobrogei, având sediul în Constanţa, strada Albastră numărul 1.

În scopul operării optime a sistemului de transport gaze naturale, Exploatarea Teritorială Constanţa are în componenţă două sectoare, din care unul pe teritoriul judeţului Constanţa, la Năvodari.

Traseele conductelor magistrale de transport şi racorduri de alimentare, din judeţul Constanţa, însumează aprox. 80 kml cu diametru între 300 şi 600 mm.

SNTGN Transgaz SA are în exploatare următoarele obiective care fac parte din SNT:

1. Racord SRM Constanţa -Dn=500 mm, pif 2002, pe o lungime de aprox. 4,5 km, debit maxim 111.000 Nmc/h,
2. SRM Constanţa, pif 2002,
3. Conducta Dn=250 mm Techirghiol-Ovidiu (proiectată).

Conductele de transport sunt amplasate subteran şi doar unele elemente de planimetrie sau nivelment sunt traversate aerian. Planul general şi în detaliu al obiectivelor SNTGN Transgaz S.A. este prezentat în **anexa 13**.

Pentru protecţia şi funcţionarea normală a obiectivelor aparţinând S.N.T.G.N. Transgaz S.A., în conformitate cu „Normele Tehnice pentru proiectarea şi execuţia conductelor de transport gaze naturale„, au fost instituite „Zonele de protecţie şi de siguranţă„ astfel:

Zona de protecţie

Zona de protecţie a unei conducte de transport gaze naturale, este zona din vecinătatea conductei în care se instituie interdicţii privind accesul persoanelor, amplasarea construcţiilor şi natura activităţilor care se pot desfăşura cu scopul asigurării accesului permanent în vederea operării, inspectării sau mentenanţei conductei şi evitării intervenţiilor externe care ar putea determina funcţionarea necorespunzătoare sau deteriorarea conductei.

Zona de siguranţă

Zona de siguranţă a unei conducte de transport gaze naturale, este zona din vecinătatea conductei în care se instituie interdicţii privind accesul persoanelor, amplasarea construcţiilor şi natura activităţilor care se pot desfăşura cu scopul de a se asigura funcţionarea în condiţii de securitate a conductei şi de a se evita punerea în pericol a oamenilor, bunurilor şi mediului din vecinătatea conductei, zona de siguranţă a conductei cuprinde şi zona de protecţie a acesteia.

Surse de apă potabilă

Regia Autonomă Judeţeană Apă - Canal Constanţa (S.C. R.A.J.A. S.A.) Constanţa este cel mai mare operator regional din România în domeniul alimentării populaţiei cu apă potabilă şi al epurării apelor uzate şi deserveşte peste trei milioane de locuitori, în timpul sezonului estival numărul beneficiarilor depăşind 4 milioane.

Informaţii privind sursele de apă , indicatorii de calitate a apei, repartiţia pe consumatori a volumului de apă potabilă:

► **Surse de apă de suprafaţă**

Sursa de apă de suprafaţă Galeşu este localizată pe malul canalului Poarta Albă-Midia Năvodari, la priza km 6+396, sat Galeşu.

Sursa Galeşu are o capacitate de captare de 13050 mc/h (3625l/s), captarea tip „priză de mal„ se realizează prin 5 conducte cu diametrul Ø 1200mm din canalul Poarta Albă-Midia Năvodari.

Priza de mal se realizează prin 5 sorburi de la Dn 1000 mm OL la Dn 1200 mm OL, înglobate într-un zid de sprijin din beton. În fața fiecărui sorb sunt fixate grătare metalice cu rolul de a reține corpurile în suspensie. Înălțimea de la fundul canalului până la cota de aspirație este de 2,5 m. Aspirația în basa pompelor este făcută prin 5 conducte Dn 1200 mm Ol prevăzute cu vane de linie.

SURSA GALEȘU

TABEL 2.13

Nr. crt.	Sursa	Grup de pompare	Volum apă 2020 mc/an	Debit total instalat (mc/h)	H (Mca)	P (Kw)	Observații
1	Sursa Galeșu	G1	15.588.000	3750	90	1250	
		G2		1800	90	1250	
		G3		3750	90	1250	
		G4		3750	90	1250	
		G5					dezafectat
Total			15.588.000	13.050			

Sursa: RAJA S.A.

► **Surse de apă subterane**

a. Sursa Caragea Dermen
b. Sursa Cișmea I A, B, C
c. Sursa Cișmea II
d. Sursa Constanța Nord

a)Sursa Caragea Dermen, este situată pe partea dreaptă a drumului național DN 2A – E60, între localitățile Constanța și Ovidiu, la cca. 0,2 km de cartierul Palazu Mare, este reprezentată printr-o captare formată din 18 puțuri forate, din care 16 active, cu adâncimi medii între 35-90 m. Are o capacitate instalată de 2 788 mc/h. Puțurile sunt echipate cu electropompe, cu debite cuprinse între 90-504 mc/h, înălțimi de pompare de 70 mCA.

Caracteristicile puțurilor

TABEL 2.14

Nr. crt.	Sursa	Nr. puț	Adâncimea puțului (m)	Volum apă 2020 mc/an	Debit total instalat (mc/h)	H (Mca)	P (Kw)	Observații
1	Caragea Dermen	P1	55,00	6.274.242	90	70	24	
2		P2	38,70		90	70	24	
3		P3	35,00		405	92,65	140	
4		P4	34,30		100	70	30	
5		P5	38,70					dezafectat
6		P6	35,50		100	70	30	
7		P7	35,50		90	70	24	
8		P8I	35,50		90	70	24	
9		P8II	33,50		90	70	24	
10		P9	35,00		300	70	24	
11		P10	39,00		90	70	24	

12		P11	39,00					neechipat
13		P12	35,00		306	70	90	
14		P13	36,00					neechipat
15		P14	35,00		90	70	24	
16		P15	90,00		144	70	45	
17		P16	60,00		100	70	30	
18		P17	68,00		396	70	90	
19		P18	60,00		306	70	90	
TOTAL				6.274.242	2.787			

Sursa: RAJA S.A.

Aceasta este cea mai veche dintre captările de apă subterană ale Municipiului Constanța, primele puțuri fiind executate în 1915, următoarea extindere efectuându-se între anii 1932 – 1935, iar ultima între anii 1960 – 1967.

Pentru exploatarea și întreținerea în bune condiții a sursei, în incinta acesteia sunt construite: un pavilion de exploatare (dotat cu două camere de serviciu și o stație de clorinare), două posturi de transformare, magazie de clor, cabina corpului de pază și alei betonate pentru accesul la puțuri.

Apa captată de la sursă este pompată către:

- complexul de înmagazinare pompare Călărași (DN 800)–pentru suplimentarea consumului de apă al municipiului Constanța;
- orașul Ovidiu – prin intermediul a 2 conducte de aducțiune DN 400 și DN 450, clorarea făcându-se în cadrul sursei Caragea Dermen.
- complex Cota 20 Ovidiu (DN 500) – din care se asigură alimentarea localității Mihail Kogălniceanu;

Apa este clorată prin intermediul unei stații de clorare, amplasată în incinta sursei. Doza de clor introdusă în apă este stabilită conform SR 1342/91. Modernizarea sursei s-a realizat în cadrul programului M.U.D.P.II.

***b)Sursa Cișmea* I - A, B, C** este formată din trei grupuri de captare, amplasate în zona de intersecție a Bd. A. Vlaicu și Bd. Tomis de o parte și de alta a celor două artere de circulație. Sursa dispune de 33 de puțuri, având un debit total captat de 7.657 mc/h.

***Sursa Cișmea* I A** reprezintă prima zonă de exploatare și este situată în partea stângă a drumului DN 2A Constanța-București, în zona de intersecție a Bd A. Vlaicu cu Bd. Tomis. Aceasta dispune de o suprafață de cca. 5 ha împrejmuită cu gard din panouri din beton și plasă, suprafață ce constituie zona de protecție sanitară a sursei. Sursa are o capacitate de 1.865 mc/h (518 m/s) și dispune de un număr de 9 puțuri în funcțiune și unul dezafectat (P25) a căror adâncime variază între 50-97m.

TABEL 2.15

Nr. crt.	Sursa	Nr. puț	Adâncimea Puțului (m)	Volum 2020 mc/an	Debit total instalat Qinst mc/h	H (Mca)	P (Kw)	Observații
1	Cișmea IA	P1	50,2	2.200.013	223	82	75	
2		P2	90,0		300	82	1 10	

3		P3	57,0		70	79	18.5	
4		P4	90,0		190	82	65	
5		P5	97,0		223	82	75	
6		P23	80,0		223	82	75	
7		P24	85,0		190	82	65	
8		P25	90,0					dezafectat
9		P28	81,0		223	82	75	
10		P32	90,0		223	82	75	
Total				2.200.013	1.865			

Sursa: RAJA S.A.

Sursa Cişmea IB - este situată pe partea stângă a Bulevardului Tomis în zona de intersecţie a B-dului Tomis cu B-dul Aurel Vlaicu şi dispune de o suprafaţă de cca. 5 ha, suprafaţă ce constituie zona de protecţie sanitară a sursei. Împrejmuirea sursei este realizată din panouri din beton şi plasă.

Sursa are o capacitate de 1.453 mc/h (404 1/s) şi dispune de un număr de 8 puţuri în funcţiune, 1 puţ neechipat şi 1 puţ blindat a căror adâncime variază între 60-120 m. Caracteristicile puţurilor sunt prezentate în tabelul următor:

TABEL 2.16

Nr. crt.	Sursa	Nr. puţ	Adâncimea Puţului (m)	Volum 2020 mc/an	Debit total instalat Qinst mc/h	(mCA)	(kW)	Observaţii
1		P6	90,00		190	81	65	
2		P7	94,00		300	81	1 10	
3		P8	90,00		223	82	75	
4		P9						neechipat
5	Cişmea	P10		1.821.294				blindat
6	1 B	P11	120,00		190	81	65	
7		P12	62,00		90	79	30	
8		P13	90,00		300	80	110	
9		P14	62,50		90	79	30	
10		P15	60,00		70	79	30	
Total			1.821.294	1.453				Total

Sursa: RAJA S.A.

Sursa Cișmea I C este situată pe partea dreaptă a drumului DN 2A Constanța-București, în zona de intersecție a B-dului Aurel Vlaicu cu B-dul Tomis și dispune de o suprafață de cca. 8,8 ha, împrejmuită cu panouri de beton și plasă. Sursa are o capacitate de 4.339 mc/h (1205 1/s) și dispune de un număr de 16 puțuri în funcțiune căror adâncime variază între 57 -90 m, excepție făcând puțul P35 care este forat la adâncimea de 300 m și 2 foraje de observație.

Caracteristicile puturilor sunt prezentate în tabelul următor:

TABEL 2.17

Nr. crt.	Sursa	Nr. puț	Adâncimea Puțului (m)	Volum 2020 mc/an	Debit total instalat Qinst mc/h	(mCA)		Observații
1	Cișmea 1C	P16	90,00	2.030.673	480	81	160	
2		P17	70,00		290	80	110	
3		P18	90,00		290	80	110	
4		P19 I	82,00		400	82	132	
5		P19 II	90,00		190	81	132	
6		P20	90,00		290	80	1 10	
7		P21	95,00		223	82	75	
8		P22	62,20		300	80	110	
9		P26	60,00		175	81	55	
10		P27	57,60		190	82	65	
11		P29	90,00		253	82		
12		P30	58,00		190	82	65	
13		P31	60,00		190	82	65	
14		P33	60,50		223	82	75	
15		P34	63,00		175	81	55	
16		P35	300		480	81	160	
Total				2.030.673	4.339			

Sursa: RAJA S.A.

Sursa Cișmea II - este situată pe partea stângă a drumului DN 2A —E 60, între localitățile Constanța și Ovidiu și se extinde pe o suprafață de 5,67 ha împrejmuită

cu panouri de plasă. Sursa are o capacitate de 1.940 mc/h (539 1/s) și dispune de un număr de 10 puțuri în funcțiune și 2 puțuri colmatate (P3 și P6) a căror adâncime variază între 90 - 150 m. Caracteristicile puțurilor sunt prezentate în tabelul următor:

TABEL 2.18

Nr. crt.	Sursa	Nr. puț	Adâncimea Puțului (m)	Volum 2020 mc/an	Debit total instalat Qinst mc/h	H (mCA)	P (kW)	Observații
1	Cișmea II	P1	90,00	1.980.767	215	92	75	
2		P2	90,00		215	92	75	
3		P3	90,00					Colmatat
4		P4	90,00		215	92	75	
5		P5	150,00		95	73	28	
6		P6	130,00					Colmatat
7		P7	90,00		215	92	75	
8		P8	91,00		215	92	75	
9		P9			215	92	75	
10		P10	90,00		215	92	75	
11		P11	105,00		215	92	75	
12		P12	120,00		125	74	37	
Total				1.980.767	1.940			

Sursa: RAJA S.A.

Sursa Constanța Nord — este amplasată în cadrul Complexului de înmagazinare pompare Constanța Nord, situat în nordul municipiului, pe malul sud-estic al lacului Siutghiol.

Puțul nr. 0 este situat în stațiunea Mamaia lângă podul ce traversează canalul care face legătura între lacul Tăbăcărie și lacul Siutghiol. Puțul dispune de o suprafață de 100 mp, împrejmuită cu panouri din sârma împletită.

Puțul nr. 1 este situat în spatele unității Auto — Service Mamaia și dispune de o suprafață de 100 mp, împrejmuită cu sârmă ghimpată prinsă pe stâlpi din beton.
Puțul nr. 2 este situat la 500 m nord față de puțul nr. 1 și dispune de o suprafață de 100 mp, împrejmuită cu sârmă ghimpată prinsă pe stâlpi din beton.
Puțul nr. 3 este situat în incinta Complexului de Înmagazinare — Pompare Constanța Nord, pe latura vestică a împrejmuirii.

Puțul nr. 4 este situat la cca. 500 m Est de sursa Cișmea I C și dispune de o suprafață de 100 mp, împrejmuită cu panouri din sârmă împletită. Sursa are o capacitate de 901 mc/h (250,3 1/s) și dispune de un număr de 5 puțuri din care 3 în funcțiune și 2 puțuri în conservare (neechipate și blindate) cu adâncimea de 300 m, respectiv 420 pentru puțul P0.
Caracteristicile puțurilor sunt prezentate în tabelul următor:

TABEL 2.19

Nr. crt.	Sursa	Nr. puţ	Adâncimea Puţului (m)	Volum 2020 mc/an	Debit total instalat Qinst mc/h	H (m CA)	P (kW)	Observatii
1	Constanţa Nord	P1	300	961.199				Neechipat foraj blindat
2		P2	300		299	30	37	
3		P3	300		299	30	37	
4		P4	300					Neechipat foraj blindat
5		P0	420		303	82	95	
Total				961.199	901			

Sursa: RAJA S.A.

ZONELE DE APROVIZIONARE CU APĂ ÎN MUNICIPIUL CONSTANŢA

TABEL 2.20

Z.A.P. C-ţa	Zona administrativă deservită străzi/cartiere	Categoria de apă	Sistemul tehnic de alimentare din care provine apa
Z1	Zona I.C. Brătianu Cartier Palas —CFR Zona Industrială Zona C.E. T Zona Faleza Sud Zona Km 4/ 1<1114 -5/ Km 5 Zona Abator Cartier Medeea Cartier Viile Noi Complex Constanţa Sud	Apa Amestec	Sursa Galeşu Sursa Cişmea I si II Amestec realizat în rezervorul Ra -Q = 10000 mc Plecări din Palas prin firele: FI — cond. Dn 800 mm F2 — cond. Dn 800 mm F3 — cond. Dn1200 mm
Z2	Zona Depozite: Str. Interioară I Str. Interioară 2 Str. Interioară 3 Str. Interioară 4 Zona Depozite Traian	Apa adâncime	Sursa Cişmea I si II Plecări din Palas prin firele: F4 — cond. Nicolae Filimon Dn 1000 mm F5 — cond. Obor Dn 1000 mm

	Cartier Coiciu Str. Baba Novac Str. I.L. Caragiale Str. Dezrobirii		
	Cartier Anadalchioi Str. Baba Novac Str. Dezrobirii Bd. Al. Lăpuşneanu Bd. Tomis		
Z3	Zona Centrală Str. N. Iorga Bd. Mamaia Str. M. Eminescu Str. I.G. Duca Str. Traian Bd. Marinarilor Zona Peninsulară Centrul Vechi	Apa adâncime	Sursa Caragea Dermen care pompează în Complex Călăraşi Plecări din Complexul Călăraşi pe: - cond. Dn 600 mm în zona Bogdan Vodă - cond. Dn 250 mm în zona Spitalului Judeţean - cond. Dn 250 mm în Zona Peninsula —Centrul vechi- Port
	Zona Tomis I Str. Nicolae Iorga Bd. Tomis Bd. Al. Lăpuşneanu		Plecări din Complex Călăraşi pe: - cond. Dn 400 mm în zona Lahovari - cond. Dn 250 mm în zona Tomis I Spitalul Judeţean
	Zona Tomis II Bd. Mamaia Str. Soveja Str. Primăverii Str. Mircea cel Bătrân Str. Nicolae Iorga		Plecări din complex Călăraşi pe: -cond. Dn 400mm in zona Lahovari -cond. de aducţiune din sursa Caragea Dermen Dn 400mm
	Zona Kaufland Str. Oborului Str. Garofiţei B-dul Al. Lăpuşneanu B-dul I.C. Brătianu		Complex Călăraşi plecări din Complex Călăraşi prin conductele de distribuţie: Dn 200 mm Dn 300mm din conducta de aducţiune din sursa Caragea Dermen Dn 400mm
Z4	Zona Faleza Nord Str. Pescarilor Bd. Mamaia Staţiunea Mamaia Mamaia Sat	Apa adâncime	Sursa Constanţa Nord şi puţul PO Plecări din Complexul Constanta Nord: - conducta Dn 600 mm spre Faleza Nord conducta Dn 500 mm spre Bdul Mamaia Asigurarea apei din sursa PO se face prin racordarea la conducta Dn 800mm a conductei Dn 400mm
	Zona Tomis III Zona Tomis Nord Str. Soveja Str. Primăverii Bd. Tomis Bd. Al. Lăpuşneanu		

Z5	Zona Tomis Nord Str. Tulcei Str. Ştefăniţă Vodă Bd. Tomis Bd. Aurel Vlaicu Zona Campus Str. Soveja Bd. Lăpuşneanu	Apa adâncime	Sursa Cişmea I (A,B,C). Conducta de transport (cu plecare din Cişmea I B).

Sursa: RAJA S.A.

Repartiţia pe consumatori a volumului şi a consumului de apă potabilă în municipiu

TABEL 2.21

Categorie abonat	Nr. abonaţi	Consum apă mediu anual în anul 2020 (mc)
Toatl consumatori din care:	34939	659
Agenţi economici	2825	2738
Total utilizatori casnici din care:	32114	476
Asociaţii de proprietari	4123	2154
Gospodării individuale	27991	229

Sursa: RAJA S.A.

An	2018	2019	2020	Medie
Tip abonat	Mc apă	Mc apă	Mc apă	
Agenţi economici	5,248,542.91	6,776,266,51	6,389,121,60	6,137,977,01
Asociaţii proprietari	8,465,161.06	8,444,534,39	8,596,792,80	8,502,162,75
Gospodării individuale	3,614,928.50	3,653,495,00	3,814,579,72	3,694,334.41
Total municipiu	17,328,632.47	18,874,295.90	18,800,494,12	18,334,474,16

Sursa: RAJA S.A.

Operatori economici din Mun. Constanţa care deţin surse proprii de apă:

TABEL 2.22

NR CRT	UTILIZATOR	ADRESA	NR
1	LANSA	ATELIERELOR	28
2	LASCU BROS	APRODUL PURICE	1--5
3	COSTIN	I.L.CARAGIALE	16
4	FUNDATIA"GIOVANNI BOSCO"	V.COSTACHE	85

5	POLARIS M HOLDING	SPIRU HARET	
6	YUKA MOBILA	VF CU DOR	26
7	OIL TERMINAL	CARAIMAN	2
8	DESTIN	MANGALIEI	80A
9	SIMCA DOR	ŞOSEAUA DIN VII	42
10	LUKOIL ROMANIA	SOVEJA/ AL.LĂPUŞNEANU	
11	ANDALEX	I.C.BRĂTIANU	45
12	IL PADRINO SICILIANO	AMURGULUI	66
13	BABENCO COSMIN	M.MANOLE	33
14	ORIENT CERAMIC	INTERIOARĂ	3
15	DECENT TRADE	I.C.BRATIANU	34
16	DASTIL COFFEE LOUNGE	P.ISPIRESCU	6
17	NICO CAM WASH	DEZROBIRII	126
18	ALB TIP-TOP	INTERIOARĂ	3
19	PROTECTII ANTICOROZIVE	PAPADOPOL	14
20	PUBLIC CREATION	INDUSTRIALĂ	2
21	VINVICO	CARAIMAN	6
22	CARMECO	MANGALIEI	74
23	MARMO GLASS	INDUSTRIALĂ	12A
24	CELCO	INDUSTRIALĂ	5
25	HEINEKEN ROMANIA	INDUSTRIALĂ	1
26	DOBROGEA GRUP	CELULOZEI	1
27	ARGUS	INDUSTRIALĂ	1
28	ROBERTINO DAN COMPANY	ELIBERĂRII	52
29	TOMIS GENERAL CONTRACTOR (FOST MOBITOM	ION ROATĂ	3
30	ROXY SPLASH	POPORULUI	127
31	AUTOCUL ADI	ELIBERARII	58
32	CIN-CIN	BDUL TOMIS	41 A
33	LOMBARDIA	SAMUEL MICU	1
34	CIVIC GUARD	CUMPENEI	813-10
35	STAR 2000 -SURSA PROPRIE NECONTORIZATA	AUREL VLAICU	123
36	SUPER CALITE	AUREL VLAICU	110
37	STAR 2000	MAMAIA	9BIS
38	M.M RECICLYNG	AUREL VLAICU	290
39	PROSERV	VF CU DOR	26
40	BRIGAS	AUREL VLAICU	108

41	BOSTIK	VF CU DOR	26
42	GEDORA	VF CU DOR	26
43	AUSTIN JUNIOR	AGATULUI	2
44	I.I.SOARE MARIN	I.C.BRĂTIANU	173
45	PRIBA CONSTRUCT	MANGALIEI	143
46	GRICOS GRAPHIC	01 -Mai	57-59
47	TAVERNA SARBULUI CDC	RUBINULUI	13
48	TORA TRADING	DISPENSARULUI	4

Sursa: RAJA S.A.

- **Reţeaua de canalizare a municipiului Constanţa**

Lungimea totală a reţelei de canalizare este de 713.46 km din care: Lungime reţea canalizare menajeră - 522.20 km;
Lungime retea canalizare pluvială- 136,63 km;

Lungime conducte a apelor uzate şi pluviale - 54,63 km;

- **Reţeaua de alimentare cu apă a municipiului Constanţa**

Lungimea totală a reţelei de alimentare cu apă este de 659.89 km

din care: Lungime reţea de distribuţie - 603.90 km;

Lungime conducte de aducţiune 55.99 km;

Harta municipiului cu reţeaua de alimentare cu apă, reţeaua de canalizare şi dispunerea hidranţilor este prezentată în **anexa 14 în format electronic.**

Colectarea apelor uzate se face în cele doua stații de epurare :

1. Stația de Epurare Constanța Sud

Este poziționată în zona industrială a orașului în Km 4-5 și deservește Constanța și Palazu Mare: zona industrială a orașului, Km 4-5, Viile Noi, zona B-dul. Aurel Vlaicu, microsectorul E20 și bazinul de colectare al stației SP0, Poarta 6 Port Constanța.

Tehnologia de epurare a stației este epurare biologică avansată (nitrificare, denitrificare, eliminare biologică și chimică a fosforului), stabilizare anaerobă nămol, dezinfecție cu UV, cogenerare).

2. Stația de Epurare Constanța Nord

Este poziționată pe B-dul Mamaia la intrare în Stațiunea Mamaia și deservește bazinul de canalizare S.P. Lăpușneanu, zona de nord, nord-est, inclusiv Stațiunea Mamaia.

Tehnologia de epurare a stației este epurare biologică avansată (nitrificare, denitrificare, eliminare biologică și chimică a fosforului), stabilizare aerobă nămol, deshidratare, depozitare, obiective acoperite, procesarea nămolului în sezonul estival la Poiana.

STAȚII DE EPURARE OPERATE DE RAJA S.A. ÎN MUNICIPIUL CONSTANȚA

TABEL 2.23

Nr.	Stația de epurare	Adresa	Localități/zone deservite	Populație echivalentă	Capacitate proiectată l/S	Tehnologia de epurare
I	Constanța Sud	mun. Constanța, str. Theodor Speranția nr. 1	Constanta si Palazu Mare: zona industrială a orașului, Km 4-5, Viile Noi, zona Bd. Aurel Vlaicu, microsectorul E20 și bazinul de colectare al stației SP0, Poarta 6 Port Constanța	451600	3200	Epurare biologică avansată (nitrificare, denitrificare, eliminare biologică și chimică a fosforului), stabilizare anaerobă nămol, dezinfecție cu UV, cogenerare
			Ovidiu, prin microsectorul E20			
			Cumpăna, întreaga localitate			

2	Constanța Nord	mun.Constanta, Bd. Mamaia nr.275	Bazinul de canalizare SP Lăpușneanu, zona de nord nord est, inclusiv Stațiunea Mamaia	255000	1920	Epurare biologică avansată (nitrificare, denitrificare, eliminare biologică și chimică a fosforului), stabilizare aerobă nămol, deshidratare, depozitare, obiective acoperite, procesarea nămolului în sezonul estival la Poiana

Sursa: RAJA S.A.

► **Principalii indicatori de calitate ai apei**

Parametrii analizați conform **monitorizării operaționale** realizată de R.A.J.A. S.A. în cadrul Laboratorului de Încercări Apă Potabilă Palas:

- parametrii organoleptici și fizico - chimici: - gust, miros, culoare, clor rezidual liber, pH, turbiditate, amoniu, nitriți, nitrați, oxidabilitate, cloruri, conductivitate , sulfați.

- parametrii microbilogici :- *E. coli*, enterococci, bacterii coliforme, Nr. de colonii la 22^0 C , Nr. de colonii la 37^0 C, *Clostridium Perfringens*

Laboratorul este acreditat RENAR- certificat nr. LI 549/2017 și deține și Certificatul de înregistrare la Ministerul Sănătății nr 402/29.08.2016.

Parametrii analizați conform Monitorizării de audit, realizată de Direcția de Sănătate Publică Județeană Constanța, conform contractului încheiat:

- parametrii fizico- chimici: - clor rezidual liber, amoniu, nitriti, nitrati, duritate, plumb, cadmiu, crom,cupru, nichel, arsen, seleniu, fier, aluminiu, tritium.

- parametrii microbilogici :- *E. coli*, enterococci, bacterii coliforme, Nr. de colonii la 22^0 C , Nr. de colonii la 37^0 C, *Clostridii sulfitreducatoare.*

► **Rezultatele măsurătorilor privind calitatea apei potabile:**

Rezultatele Monitorizării pentru anul 2017 au confirmat că apa potabilă furnizată populației de către RAJA SA, la nivelul municipiului Constanța, se încadrează în limitele prevăzute de Legea 458/2002, privind calitatea apei potabile, pentru toți indicatorii monitorizați și precizati mai sus

Rezultatele măsurătorilor privind calitatea apei potabile în anul 2018:

- în cadrul monitorizării de control a calității apei potabile distribuite în municipiul Constanța, s-au efectuat un număr total de 8959 analize bacteriologice și chimice, din care 5324 chimice și 3635 bacteriologice. În urma determinărilor, s-a obținut un grad de conformitate de 100% față de normele prevăzute de lege.

Situatie centralizată a indicatorilor calitate ai apei potabile pe zone de aprovizioanare a Municipiul Constanta 2020

TABEL 2.24

NR. CRT	PARAMETRU	LIMITE ADMISE Legea 458/2002 actualizata	ZONA 1 13.02.2020	ZONA 11 02.07.2020	ZONA 111 11.06.2020	ZONA IV 04.06.2020	ZONA V 11.06.202(
1	Gust	acceptabil	accept	accept	accept	accept	accept
2	Miros	acceptabil	accept	accept	accept	accept	accept
3	Culoare, mg/l Pt-Co	accepta bilă	accept	accept	accept	accept	accept
4	Turbiditate, NTU		0.040	1.210	0.020	0.420	0.020
5	pH, unit. pH	6,5-9,5	7.70	7.60	7.50	7.50	7.50
6	Amoniu (NI--14), mg/l	0,5	0.052	0.052	0.052	0.052	0.052
7	Nitriti (N02-), mg/l	0,5	0.029	0.029	0.029	0.029	0.029
9	Clor rezidual liber, mg/l	0,1+0,5	0.3	0.2	0.5	0.5	0.2
11	Indice permanganat, mg /1 02	5	0.659	0.610	0.552	0.578	0.552
13	Conductivitate, HS/cm	2500	608	879	899	893	885
15	Nr. total colonii Ia 22 ^{0}C, nr./ml	Nici o modificare anormală	0	6	0		0
16	Nr. total colonii Ia 37 ^{0}C, nr./ml	Nici o modificare anormală	0	3	0		0
17	Bacterii coliforme, nr./ 100 ml	0	0		0		0
18	E. Coli, nr./IOO ml	0	0		0		0
19	Enterococi, nr./ 100 ml		0		0		0
20	Clostridium perfrigens, nr./ 100 ml	0	0				

Sursa: RAJA S.A.

Situaţie centralizată a indicatorilor de calitate ai apei potabile, efectuată în cadrul Programului de monitorizare de audit, conform contractului încheiat cu Direcţia de Sănătate Publică Judeţeană Constanţa 2020

TABEL 2.25

NR. CRT.	PARAMETRU	LIMITE ADMISE Legea 458/2002 actualizata	ZONA 1 14.05.2020	ZONA 11 22.10.2020	ZONA 111 22.10.2020	ZONA IV 22.10.2020	ZONA V 22.10.2020
I	Nitriti (N02-), mg/l	0,5	<0.051	<0.051	<0.051	<0.051	<0.051
2	Nitrati, (N03+), mg/l	50	5.19	3.57	7.43	3.73	5.5
3	Duritate,		15.28	14.56	20.61	17.86	17.97
4	Clor rezidual liber, mg/l	0 5	0.12	0.18	0.28	0.29	0.42
5	Plumb, gg/l	10	<1.69	1.20	<1.20	<1.20	<1.20
6	Cupru, gg/l	100	4.14	12.99	5.89	<0.96	3.83
7	Cadmiu, gg/l	5	<1.44	<0.73	73	<0.73	<0.73
8	Crom Total,	50	8.64	<1.31	4.21	<1.31	1.43
9	Nichel, gg/l	20	<2.94	<1.52	<1.52	<1.52	<1.52
IO	Arsen, gg/l	10	<2.62	4.37	<1.31	1.9	1.71
11	Seleniu, pg/l	10	2.31	2.05	2.82	6.96	4.12
12	Fier, (Fe^{2}++ Fe^{3} +), gg/l	200	51.4	<7.67	<7.67	<7.67	<7.67
13	Nr. total colonii Ia 22 ^{0}C nr./ml	Nici o modificare anormală	5				0
14	Nr. total colonii la 37 ^{0}C, nr./ml	Nici o modificare anormală	1		1		
15	Bacterii coliforme, nr./100 ml	0	0	0			
16	E. Coli, nr./ 100 ml	0	0	0			
17	Enterococi, nr./100 ml		0	0	0	0	
18	Clostridium perfrigens, nr./100 ml	0	0				

Sursa: RAJA S.A.

IGIENA PUBLICĂ

Numărul platformelor amenajate pentru gunoiul menajer:

-389 platforme în care colectarea deşeurilor se realizează sub forma a 2 fracţii (umedă şi uscată), din care prin sortare se obţin 4 fracţii, care deservesc asociaţiile de proprietari/locatari din municipiul Constanţa (toate cele 389 platforme se află într-o stare avansată de degradare, nemaifiind întreţinute de la data de 24.09.2017- data expirării contractului încheiat între Primăria Municipiului Constanţa şi S.C. MMRecycling S.R.L.);

-281 de containere galbene destinate colectării selecrive a deşeurilor reciclabile, amplasate în proximitatea a 125 din cele 389 platforme menţionate (toate cele 281 containere suplimentare);

-296 containere de tip igloo (clopote) din care: 134 containere de culoarea albastru pentru hârtie şi carton, 139 containere de culoarea galben pentru plastic, metal şi 23 containere de culoare verde pentru sticlă, în care colectarea selectivă a deşeurilor se face sub forma a 4 fracţii (în proporţie de 95% din numărul total se află în stare corespunzătoare);
-292 de module supraterane pentru colectarea selectivă a deşeurilor, din care: 176 module de culoare maro pentru colectarea deşeurilor menajere, 57 module de culoare galben pentru plastic, metal şi 2 module de culoare verde pentru sticlă, în care colectarea selectivă a deşeurilor se face tot sub forma a 4 fracţii (un procent de aproximativ 50% din numărul total al acestora sunt deteriorate, vandalizate de persoanele care colectează pet-uri).
Operatorul economic cu care Primăria Municipiului Constanţa are contract de delegare gestiune a serviciului public de salubrizare este S.C. Polaris M Holding S.R.L.

SPAŢII VERZI

Având în vedere faptul că Registrul Local al Spaţiilor Verzi este în curs de realizare, la acest moment nu deţinem date finale din care să rezulte care este suprafaţa de spaţiu verde/număr de locuitor din municipiul Constanţa. Din centralizarea datelor puse la dispoziţie de prestator, ar rezulta o suprafaţă totală estimată a spaţiului verde din municipiul Constanţa de aproximativ 526 ha, care asigură un indicator estimat de 17,70 mp/locuitor.

DOTĂRI URBANE

Numărul locurilor de joacă funcţionale: 51 locaţii.
Numărul fântânilor arteziene şi amplasarea acestora – 15 locaţii:
Fântână Parc Far;
Fântână Parc Gară;
Fântână Parc Arheologic;
Fântână Muzeul de Artă;
Fântână Parc Teatru Oleg Danovski;
Fântână Parc Tomis II;
Fântână Zona Policlinica II;
Fântână Parc Casa de Cultură;
Fântână Zona Dacia;
Fântână Zona Hotel Oxford;
Bazin ornamental Hotel Sulina;
Bazin ornamental Hotel Meridian;
Fântână Piaţeta Cazino;
Bazin Pescarul Faleză Cazino Constanţa;
Bazin Cascadă Faleza Cazino Constanţa.
Numărul cişmelelor publice cu apă potabilă funcţionale de pe raza municipiului Constanţa – 50 bucăţi.

LOCURI DE ADUNARE ŞI CAZARE A POPULAŢIEI ÎN SITUAŢII DE URGENŢĂ

Situaţia cu locurile de adunare şi cazare a populaţiei evacuate în situaţii de urgenţă este prezentată în **anexa nr.15**.

Secţiunea a 8 – a: Specific regional/local

Amplasarea geografică a municipiului Constanţa face ca fenomenele meteorologice periculoase din timpul anotimpului rece să se manifeste cu putere şi să genereze efecte diverse cum ar fi:
-întreruperea alimentării cu energie electrică;
-întreruperea legăturilor telefonice;

-întreruperea transportului de persoane, mărfuri și alimente în oras;
-întreruperea posibilității de aprovizionare a magazinelor;
-imposibilitatea transportului bolnavilor spre spitale;
-greutăți în intervențiile pompierilor sau poliției în situații de urgență.

Amploarea fenomenelor de acest tip este influențată de următorii factori agravanți:

- dispariția în timp a "barierelor protectoare" formate din grupuri de copaci din apropierea relativă a șoselelor și mai ales din "punctele sensibile";
- reducerea până la dispariție a barierelor artificiale de protecție amplasate pe marginea șoselelor importante și a zonelor cunoscute a fi predispuse la acumulări de zăpadă;
- existența a foarte multor șosele în câmp deschis (neadăpostite de forme de relief care să le protejeze);
- curenții puternici de aer în anumite tronsoane de străzi sau la intersecțiile mari;
- numărul mare de autovehicule ce sunt parcate pe străzile din municipiu și nu în parcări.

Având în vedere aceste aspecte și din analiza amănunțită a fenomenelor produse pe căile rutiere din municipiu s-a scos în evidență faptul că manifestarea fenomenelor apare pe porțiuni de drum sau stradă și în intersecții.

Surse majore de risc

La nivelul Judeţului Constanţa, sursa majoră de risc o reprezintă C.N.E Cernavodă. Centrala nucleară este amplasată în judeţul Constanţa la cca. 2 Km SE de limita oraşului Cernavodă, la cca. 1,5 Km NE de prima ecluză a canalului navigabil Dunăre-Marea Neagră, pe terenul fostei cariere de calcar Ilie Bârza.

CAPITOLUL III ANALIZA RISCURILOR GENERATOARE DE SITUATII DE URGENTĂ

Secțiunea 1
Tipuri de risc specifice municipiului Constanța.
Clasificarea municipiului Constanța din punct de vedere al protecției civile

1.DIN PUNCT DE VEDERE AL EXPUNERII LA RISCUL DE CUTREMUR:

UNITATE ADMINISTRATIV-TERITORIALĂ DISPUSĂ ÎN ZONA SEISMICĂ DE INTENSITATE MAI MARE SAU EGALĂ CU VII PE SCARA MSK

C-RISC PRINCIPAL;

2.DIN PUNCT DE VEDERE AL EXPUNERII LA RISCUL DE ALUNECĂRI/PRĂBUȘIRI DE TEREN:
UNITATE ADMINISTRATIV-TERITORIALĂ DISPUSĂ ÎN ZONA CU POTENTIAL MEDIU/SCĂZUT DE PRODUCERE A ALUNECĂRILOR DE TEREN (REACTIVATE);

a_t/p_t-RISC SECUNDAR;

3.DIN PUNCT DE VEDERE AL EXPUNERII LA RISCUL DE INUNDAȚII:
UNITATE ADMINISTRATIV-TERITORIALĂ NEAFECTATĂ DE INUNDAȚII DATORATE REVĂRSĂRILOR UNUI CURS DE APĂ, SCURGERILOR PE TORENȚI SAU UNDE CANTITATEA MAXIMĂ DE PRECIPITAȚII, ÎNREGISTRATĂ ÎN ULTIMII 100 ANI, ESTE MAI MICĂ DE 100 mm/24 h;

i_d-RISC SECUNDAR;

4.DIN PUNCT DE VEDERE AL EXPUNERII LA RISCUL DE SECETĂ:
UNITATE ADMINISTRATIV-TERITORIALĂ SITUATĂ ÎN ZONE CU RISC FATĂ DE FENOMENUL DE SECETĂ;

S-RISC PRINCIPAL;

5.DIN PUNCT DE VEDERE AL EXPUNERII LA RISCUL DE ACCIDENT CHIMIC:
UNITATE ADMINISTRATIV-TERITORIALĂ SITUATĂ ÎN INTERIORUL ZONELOR DE PLANIFICARE LA URGENȚĂ CHIMICĂ;

A_{ch}-RISC PRINCIPAL;

6.DIN PUNCT DE VEDERE AL EXPUNERII LA RISCUL DE ACCIDENT NUCLEAR:

UNITATE ADMINISTRATIV-TERITORIALĂ SITUATĂ ÎN EXTERIORUL ZONELOR DE PLANIFICARE LA URGENȚĂ NUCLEARĂ;

a_n-RISC SECUNDAR;

7.DIN PUNCT DE VEDERE AL RISCULUI LA INCENDII ÎN MASĂ:
UNITATE ADMINISTRATIV-TERITORIALĂ SITUATĂ ÎN ZONA DE INFLUENȚĂ A INCENDIILOR ÎN MASĂ;

I_m-RISC PRINCIPAL;

8.DIN PUNCTUL DE VEDERE AL RISCULUI LA ACCIDENTE GRAVE PE CĂILE DE TRANSPORT:
UNITATE ADMINISTRATIV-TERITORIALĂ CU TRAFIC INTENS;

A_{tp}-RISC PRINCIPAL;

9.DIN PUNCT DE VEDERE AL RISCULUI DE ESEC AL UTILITĂȚILOR PUBLICE:
UNITATE ADMINISTRATIV-TERITORIALĂ DEPENDENTĂ DE DOUĂ SAU DE MAI MULTE SISTEME CENTRALIZATE DE UTILITĂȚI PUBLICE;

E_{up}-RISC PRINCIPAL;

10.DIN PUNCT DE VEDERE AL EXPUNERII LA RISCUL EPIDEMIOLOGIC:

-UNITATE ADMINISTRATIV-TERITORIALĂ CU RISC CRESCUT;

E_d-RISC PRINCIPAL;

Schema cu tipurile de risc specifice municipiului Constanța este prezentată în **anexa 16.**
Analiza riscurilor cuprinse în schema cu riscurile teritoriale din municipiul Constanța trebuie să permită cunoașterea mecanismelor și condițiilor de producere/manifestare, a amplorii și efectelor posibile ale acestora.
Analiza se realizează pe tipuri de riscuri, pe baza datelor și evidențelor statistice, precum și a altor documente avute la dispoziție:studii, prognoze etc.
Harta cu tipurile de riscuri specifice municipiului Constanța este prezentată în **anexa 17.**
Situația cu principalele obiective care pot fi afectate pe tipuri de riscuri este prezentată în **anexa 18.**

Secțiunea a-2-a
Analiza riscurilor naturale

FENOMENE METEOROLOGICE PERICULOASE

Din punct de vedere climatic zona Municipiului Constanța se caracterizează prin contraste termice pronunțate între iarnă și vară; bilanț radiativ ridicat, o frecvență mare a timpului senin ce determină un potențial termic deosebit. Cantitățile de precipitații totalizează între 350-500 mm/anual, cu mari fluctuații în anotimpul

cald, unde clima are un caracter de ariditate, dând naștere fenomenelor de uscăciune și secetă. De asemenea, în anotimpul cald se înregistrează averse de ploaie însoțite frecvent de descărcări electrice și grindină, având caracter torențial.

Frecvența și intensitatea fenomenelor extreme sunt consecința fenomenului de încălzire globală. Numai în ultimii ani s-au produs evenimente extreme când în episoade repetate cantitățile de precipitații au avut valori mari producând inundații. Un exemplu concludent în acest sens îl constituie ziua de 28.08.2004, când pe litoralul românesc al Mării Negre s-au înregistrat cantități de precipitații care au depășit 150 mm/mp. Fenomenul de o intensitate excepțională a fost însoțit de descărcări electrice și intensificări puternice ale vântului cu aspect de vijelie, acumulându-se o cantitate de precipitații la Constanța de 205,5 mm/mp, Mamaia-200 mm/mp.

Fenomenele rezultate, aversele de ploaie puternice, intensificările de vânt, descărcările electrice, cantitatea de precipitații apreciabilă, determină dislocarea puternică a aerului dând naștere la vijelie și chiar trombă marină (în stațiunea Mamaia), care la sol a produs pagube deosebite: inundarea caselor, subsolurilor, străzilor și materiale distruse, transporturile rutiere și feroviare perturbate, activitățile portuare întrerupte temporar etc.

În scopul gestionării riscurilor generate de fenomenele meteorologice periculoase se colaborează cu Centrul Meteorologic Regional Dobrogea care transmite avertizări privind fenomenele meteorologice periculoase elaborate de Administrația Națională de Meteorologie sau pe plan local.

Avertizările meteo sunt de două categorii: avertizări de scurtă durată (valabile 24-72 ore) și avertizări pentru fenomene meteo periculoase imediate (de tip nowcasting, valabile 0,5 la 6 ore). După caz, în perioadele cu avertizări, C.M.R. furnizează date meteo reale, utile în monitorizarea fenomenului meteo periculos avertizat.

În tabelele de mai jos se fac precizările necesare pe linia fenomenului avertizat și a culorii codului.

TABEL3.1. Avertizări de scurtă durată

Fenomenul	Cod galben	Cod portocaliu	Cod roșu
Vânt	Altitudine <800 m: rafală cu viteza de 54-90 km/h (15-25 m/s) Altitudine >800 m: rafală cu viteza de 72-108 km/h (20-30m/s)	Altitudine <800 m: rafală cu viteza de 90-108km/h (25-35 m/s) Altitudine >800 m: rafală cu viteza de 108-144 km/h (30-40m/s)	Altitudine <800 m: rafală cu viteza mai mare de 126 km/h (35 m/s) Altitudine >800 m: rafală cu viteza mai mare de 144 km/h
Ninsoare	Altitudine <800 m: depunere de strat de 10 la 40 cm în 24 ore Altitudine >800 m: depunere de strat de 20-50 cm în 24 ore	Altitudine <800 m: depunere de strat de 40 la 80 cm în 24 ore Altitudine >800 m: depunere de strat de 50-90 cm în 24 ore	Altitudine <800 m: depunere de strat de peste 80 cm în 24 ore Altitudine >800 m: depunere de strat de peste 90 cm în 24 ore
Ploaie	Precipitații de ordinul a 25 la 50l/mp în 24 ore	Precipitații de ordinul a 50 la 90 l/mp în 24 ore	Precipitații de ordinul a peste 90 l/mp în 24 ore
Temperaturi maxime extreme	Temperatura maximă a aerului cuprinsă în intervalul 37-39 gr.C	Temperatura maximă a aerului cuprinsă în	Temperatura maximă a aerului peste 42 gr.C pentru sudul

	pentru sudul Banatului (jud Caraș-Severin), Oltenia, Muntenia, Dobrogea Temperatura maximă a aerului cuprinsă în intervalul 35-37 gr.C pentru restul teritoriului	intervalul 39-42 gr.C pentru sudul Banatului (jud Caraș-Severin), Oltenia, Muntenia, Dobrogea Temperatura maximă a aerului cuprinsă în intervalul 37-39 gr.C pentru restul teritoriului	Banatului (jud Caraș-Severin), Oltenia, Muntenia, Dobrogea Temperatura maximă a aerului cuprinsă în intervalul 39,40 gr.C pentru restul teritoriului
Temperaturi minime extreme	Altitudine <800 m: temperatura aerului cuprinsă între: -25...-15 gr.C	Altitudine <800 m: temperatura aerului sub -25 gr.C	Fără criteriu standard- decizie în funcție de situație
Viscolul	Ninsoare însoțită de cu viteza la rafală de 50- 70 km/h, care determină o vizibilitate sub 100 m	Ninsoare însoțită de cu viteza la rafală de 70 - 85 km/h, care determină o vizibilitate sub 50 m	Ninsoare însoțită de cu viteza la rafală de peste 85 km/h, care determină o vizibilitate aproape zero
Ceața	Altitudine <800 m: vizibilitate sub 200m	Fără criteriu standard- decizie în funcție de situație	Fără criteriu standard- decizie în funcție de situație

TABEL3.2.Avertizări pentru fenomene meteo periculoase imediate (nowcasting)

Fenomenul	Cod galben	Cod portocaliu	Cod roșu
Ninsoare	Se depune strat de 10-40 cm/3h	Se depune strat de 40-60 cm depuși în ultimile 3 ore și ninsoare intensă continuă	Fără criteriu standard
Descărcările electrice (orajele)	Fenomene meteo asociate: averse de ploaie care local pot avea caracter torențial și/sau vânt care izolat prezintă intensificări și/sau grindină cu diametrul mai mic de 2 cm	Fenomene meteo asociate: averse de ploaie cu caracter torențial și/sau vânt foarte puternic și/sau grindină cu diametrul de 2-5 cm	Fără criteriu standard
Poleiul	Se produce pe arii relativ extinse	Fără criteriu standard	Fără criteriu standard
Vântul	Altitudine <800 m: rafală cu viteza de 54-90 km/h (15-25 m/s)	Altitudine <800 m: rafală cu viteza de 90-108 km/h (25-35 m/s)	Altitudine <800 m: rafală cu viteza mai mare de 108 km/h (35 m/s)

	Altitudine >800 m: rafală cu viteza de 72-108 km/h (20-30m/s)	Altitudine >800 m: rafală cu viteza de 108-144 km/h (30-40m/s)	Altitudine >800 m: rafală cu viteza mai mare de 144 km/h
Viscolul	Ninsoare însoţită de vânt cu viteze la rafale de 50-70 km/h care determină o vizibilitate sub 100 m	Ninsoare însoţită de vânt cu viteze la rafale de 70-85 km/h care determină o vizibilitate sub 50 m	Ninsoare însoţită de vânt cu viteze de peste 85 km/h care determină o vizibilitate aproape de zero
Ceaţa	Sub 50 m (cu ceaţă) pe arii relativ extinse	Fără criteriu standard	Fără criteriu standard

➢ ***Furtuni, tornade, secetă***

Vântul poate atinge viteze de 120 km/h având drept consecinţe prăbuşiri de acoperişuri ale clădirilor, blocarea accesului pe căile rutiere de arbori doborâţi, întreruperi în alimentarea cu energie electrică, alimentarea cu apă, energie termică, gaze, reţele de comunicaţii, provocând victime şi pagube materiale însemnate; urmări-victime şi pagube materiale;

Monitorizarea fenomenelor de furtună la Marea Neagră se realizează de către Staţia hidrologică marină Constanţa. Din observaţiile efectuate cu privire la regimul valurilor şi vânturilor, ca fenomene determinante ale producerii furtunilor, rezultă existenţa unei strânse corelaţii între viteza vântului şi regimul de înălţime al valurilor.

Cu referire la regimul vânturilor în zona litoralului, numărul de zile pe an cu viteza de peste 16 m/s este apreciat la cca. 7,6 (vijelie).

În ceea ce priveşte regimul valurilor, se apreciază că starea de calm a mării se înregistrează în circa 8 % din zilele anului iar starea de mărime mijlocie a valurilor se înregistrează în circa 75% din numărul de zile dintr-un an.

Protecţia şi informarea populaţiei în cazul temperaturilor caniculare şi secetă se realizează conform Planului de intervenţie în caz de caniculă întocmit de Comitetul Local pentru Situaţii de Urgenţă.

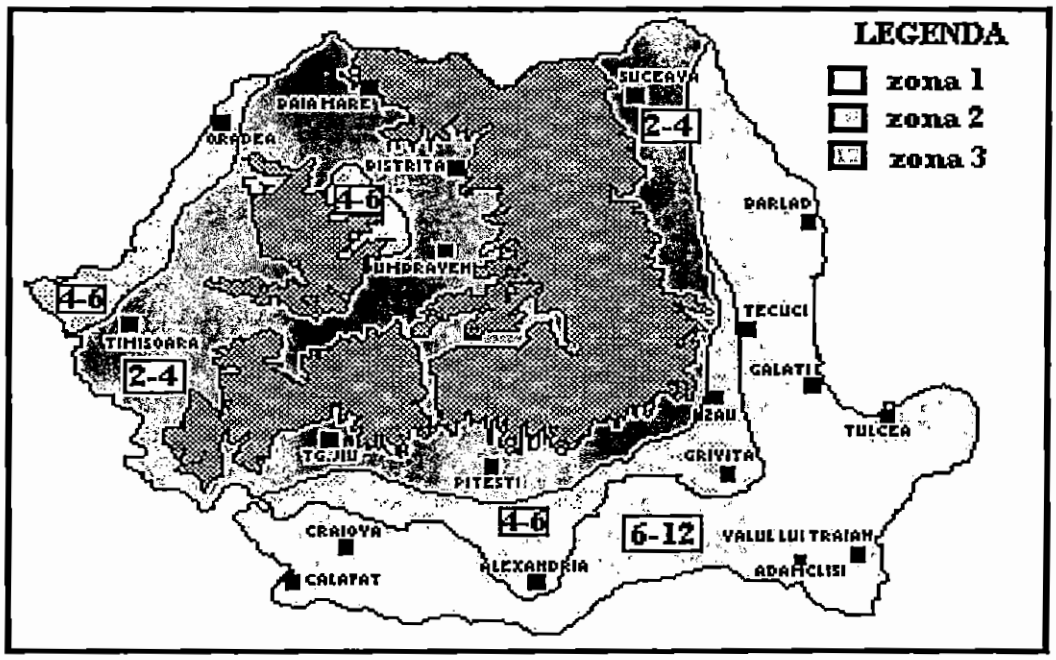

Zone cu risc diferit la secetă, caracterizate prin indici PAI

zona 1 - valorile anuale ale PAI sunt cuprinse intre 6-8 si frecventa anilor secetosi este 63% pentru Calafat, 60% pentru Tulcea, 57% pentru Adamclisi, 51% pentru Valul lui Traian, 49% pentru Grivita si Tecuci, 46% pentru Craiova si 40% pentru Galati.

zona 2 - valorile anuale ale PAI sunt cuprinse intre 4-6 si frecventa anilor secetosi este 5%-34%, (34%-Alexandria).

zona 3 - valorile anuale ale PAI sunt cuprinse intre 2-4 si frecventa anilor secetosi este de 6%-11%, (6% - Pitesti, 11%- Suceava).

- ***Inundații***

Rezultate ca urmare a ploilor torențiale-posibile cantități de precipitații de peste 50 l/mp-inundarea gospodăriilor populației, subsolurilor blocurilor și apartamentelor de la parterul acestora, inundarea arterelor de circulație, premize pentru alunecări de teren; urmări-victime și pagube materiale;
Precipitațiile abundente depășesc capacitatea de transport a rețelei pluviale.

TABEL3.3 Mărimi de apărare avertizare la precipitații

Cota de atenție	Cota de inundații	Cota de pericol
Faza 1	Faza 2	Faza 3
Praguri critice la precipitații		
Cod galben	Cod portocaliu	Cod roșu
Peste 25 l/mp/1 oră sau	35 l/mp/1 oră	50 l/mp/1 oră
45 l/mp/3 ore	60 l/mp/3 ore	80 l/mp/3 ore

Zonele inundabile din municipiul Constanța sunt prezentate în **anexa 19.**

Harta cu dispunerea zonelor inundabile din Municipiul Constanța este prezentată în **anexa 20.**

Protecția și informarea populației în caz de inundații se realizează conform Planului de intervenție la inundații întocmit de Comitetul Local pentru Situații de Urgență

➢ ***Înzăpeziri, polei, îngheț***

Fenomene care au ca urmări desfășurarea dificilă a circulației, probleme în deplasarea mijloacelor de intervenție, îngreunarea aprovizionării populației cu produse alimentare, dificultăți în alimentarea cu apă, energie electrică și termică; furtuni la Marea Neagră.

Activitățile de deszăpezire și combatere a poleiului în Municipiul Constanța se desfășoară conform planului de intervenție privind combaterea urmărilor fenomenelor meteorologice periculoase în sezonul rece cu mijloace de intervenție aparținând operatorilor economici cu care s-au încheiat contracte și altor operatori economici, dacă situația impune. Conducerea, coordonarea și controlul activităților se realizează de către Comandamentul de iarnă care se constituie prin dispoziție a Primarului.

➢ ***Incendii la fondul forestier, vegetația uscată***

Sunt posibile în situația temperaturilor ridicate și pe timp de secetă în zona parcurilor, gospodăriilor populației, zonele din extravilan, cartier Palazu Mare;

Situația fondului forestier din municipiul Constanța

TABEL3.4.Parcuri

Nr.crt.	Denumirea parcului	Dispunere	Suprafață totală măsurată
1	Parc Tăbăcărie	Bd. Al. Lăpușneanu, Tomis III	359.125 mp
2	Parc Dragoslave	Str. Unirii, Faleza Nord	6.200 mp
3	Parc Roterdam	Str. Belvedere, Faleza Nord	6.900 mp
4	Parc Casa de Cultură	Bd. Al. Lăpușneanu/Dezrobirii	22.048 mp
5	Parc Teatrul Oleg Danovski	Bd. Tomis/Str. Ștefan cel Mare	20.329 mp
6	Parc Procuratură	Str. Mircea cel Bătrân	2.151 mp
7	Parc Viitorului	Str. Caraiman/Bd. A. Vlaicu	9.744 mp
8	Parc Doraly grătare	Șos. Mangaliei, zona Doraly	10.766 mp
9	Parc Doraly Mall	Șos. Mangaliei, zona Doraly	8.130 mp
10	Parc Arheologic	Bd. Tomis, nr. 50	40.684 mp
11	Parc Carol I	Bd. Marinarilor	21.430 mp
12	Parc Gară	Bd. Ferdinand, zona Gară	41.032 mp
13	Parc Tomis II	Bd. Tomis	21.670 mp
14	Parc Far	Bd. 1 Mai	10.456 mp
15	Parc Poarta 6	Str. Brizei	27.937 mp
16	Faleza Cazinou	Bd. Elisabeta	22.791 mp
17	Total		631.394 mp

➢ ***Fenomene distructive de origine geologică***

Cutremure de pământ

Conform Hărții cu zonele de risc la cutremure și principalele dezastre complementare și Anexei 3 din Legea 575/2001 privind aprobarea Planului de amenajare a teritoriului național-Secțiunea V-zone de risc natural, **Municipul Constanța este dispus în zonă cu risc ridicat pentru care intensitatea seismică în grade MSK (Medvedev-Sponheuer-Karnic) este minim VII,** potrivit "Normativului pentru proiectarea antiseismică a construcțiilor de locuințe, sociale, culturale, agrozootehnice și industriale. Indicativ P100/92-Detalierea parametrilor de calcul KS si TC la nivelul unităților administrativ teritoriale";

-**magnitudinea** se referă *numai* la mărimea convențională a seismului în zona epicentrală, (dependența de energia acestuia), exprimată pe scara Richter sau alte scări recente de magnitudine (M_L, M_B, M_S, M_W); nu ne putem referi la o valoare de magnitudine în zona epicentrală și la o altă valoare într-o altă zonă.

-**intensitatea** se referă la mărimea (efectele) seismului *în diferite amplasamente*, fiind diversificată în diferite locuri și descrescând în general cu distanța față de epicentru (fenomenul de atenuare). Există situații în care condițiile locale de teren amplifică unele efecte la mari distanțe.

-specialistii apreciază că, în general, seismele intermediare de Vrancea nu produc, potrivit experienței acumulate, efecte distructive majore asupra clădirilor moderne (cu excepția celor vulnerabile sau avariate) decât în cazul magnitudinilor de peste 7 Richter.

-seismele superficiale și crustale pot produce avarieri importante începând cu magnitudini de ordinul 5,5-6,0, mai ales dacă se produc în apropiere de centre populate.

Din 2007 intră în vigoare Codul P.100-1/2006 cu hărți de zonare seismică în care hazardul seismic pentru proiectare este descris de valoarea de vârf a accelerației orizontale a terenului *ag* determinată pentru intervalul mediu de recurență de referință (IMR) corespunzător stării limită ultime, valoare numită în cod accelerația terenului pentru proiectare. Perioada de control (colt) *Tc* a spectrului de răspuns reprezintă granița dintre zona (palierul) de valori maxime în spectrul de accelerații absolute și zona (palierul) de valori maxime în spectrul de viteze relative. *Tc* se exprimă în secunde. În condițiile seismice și de teren din România, pentru cutremure având *IMR* = 100 ani, codul redă zonarea pentru proiectare a teritoriului României în termeni de perioadă de control (colt), *Tc*, a spectrului de răspuns obținută pe baza datelor instrumentale existente pentru componentele orizontale ale mișcării seismice.

Situația clădirilor cu risc seismic expertizate tehnic din municipiul Constanța este prezentată în **anexa 21**.

CARACTERISTICILE ZONELOR CU RISC RIDICAT: ZONARE, DIMENSIUNI, DESCRIERE, LOCALIZARE, DELIMITARE, EFECTE TRANSFRONTALIERE

Elementele expuse direct sau indirect efectelor seismelor și/sau alunecărilor de teren sunt:

- populația, precum și bunurile sale mobile și imobile;
- construcțiile: clădiri de locuit, clădiri pentru învățământ și social -culturale, capacitățile productive: fabrici, platforme industriale, ferme zootehnice, amenajări piscicole, porturi, aeroporturi și altele;
- căile de comunicații rutiere, feroviare și navale;
- rețelele de alimentare cu energie electrică, gaze, barajele și alte lucrări hidrotehnice;
- sursele și sistemele de alimentare cu apă și canalizare, stațiile de tratare și de epurare;

- reţelele de telecomunicaţii şi altele asemenea;
- mediul natural: ecosisteme, păduri, terenuri dispuse pe versanţi sau având caracteristici defavorabile, intravilanul localităţilor şi altele;
- activităţile social-economice.

Ca urmare a condiţiilor geografice, geologice si hidrometeorologice, pe teritoriul municipiului Constanţa pot exista:

- pericol redus de producere a unor dezastre provocate de mişcări seismice;
- pericol frecvent de producere a unor alunecări de teren;
- pericol de producere a unor surpări şi prăbuşiri de teren în zonele costiere;
- pericol redus de avariere a unor magistrale de transport energie electrică, produse petroliere sau gaze naturale, precum şi a reţelei de gospodărie comunală, prin alunecări de teren.

PARAMETRII ŞI NIVELURI DE GRAVITATE MINIME pentru solicitarea declarării ca zonă de dezastru sau zonă în care se instituie starea de urgenţă

Pentru solicitarea declarării ca zonă de dezastru sau zonă în care se instituie starea de urgenţă, se consideră, în mod orientativ, că parametrii de caracterizare a situaţiei de dezastru trebuie să atingă nivelurile sau să existe pericolul atingerii acestor valori, pe baza criteriilor din tabel.

Criterii şi niveluri de gravitate minime pentru solicitarea declarării ca zonă de dezastru sau zonă în care se instituie starea de urgenţă la nivel de unitate teritorial – administrativ/ localitate.

TABEL3.5. Parametrii şi niveluri de gravitate minime

PARAMETRII	CATEGORIA DE DEZASTRU	
	LIMITAT	MAJOR
Număr de vieţi omeneşti pierdute, persoane dispărute	≤ 50	> 50
Număr de răniţi	≤ 150	> 150
Număr de persoane fără locuinţă	≤ 200	> 200
Număr de locuinţe grav afectate	≤ 1000	> 1000

Zona Seismogenă Vrancea", conform figurii de mai jos

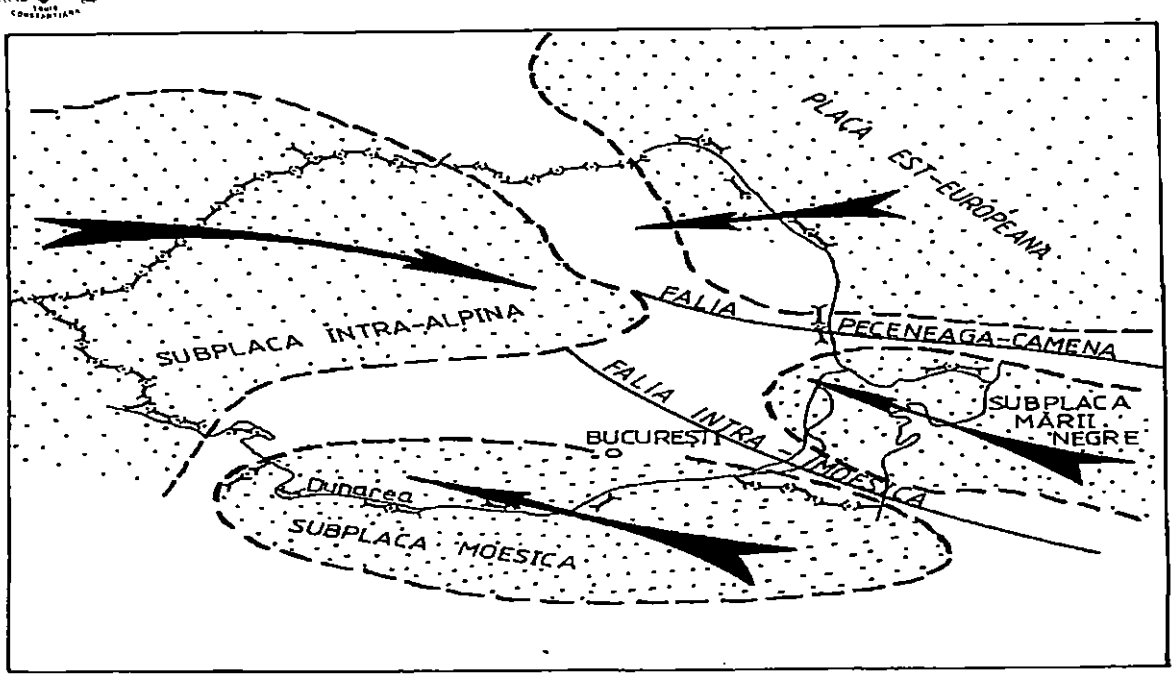

Perioade de revenire pentru magnitudinile M_{GR} ale cutremurelor vrâncene

Magnitudini M_{GR}	6.0	6.5	7.0	7.5
Perioade de revenire (ani)	6	14	32	120...180

TABEL3.6. Distribuţia pe provincii a cutremurelor produse în România, în funcţie de magnitudine

		M_W						
Nr. crt.	Provincii	4 - 4.5	4.5 - 5	5 - 5.5	5.5 - 6	6 - 6.5	6.5 - 7	> 7
		Numărul de cutremure						
1.	Vrancea	346	225	120	74	51	32	37
2.	Banat	14	29	9	4	1	0	0
3.	Crişana	3	2	0	1	1	0	0
4.	Maramureş	7	4	2	0	0	0	0
5.	Moldova	7	4	1	1	0	0	0
6.	Transilvania	7	3	8	6	7	3	0
7.	Muntenia de V	15	8	5	2	4	1	0
8.	Muntenia de E	1	2	3	1	1	1	0
9.	Dobrogea	9	7	5	1	1	0	1

Pe lângă aceste efecte, ţara noastră este expusă riscului determinat şi de existenţa surselor seismice aflate pe teritoriile statelor vecine. Se remarcă în acest context cutremurul de magnitudine 7.2 produs în 1901 (I_{max} = X) în zona Şabla - Kaliacra din partea din Dobrogea aparţinând Bulgariei, situată în apropierea frontierei cu România.

Ca şi în alte regiuni geografice, efectele seismelor din regiunea României nu recunosc frontierele de stat. Pe de o parte, cutremurele cu epicentre în România (în special cutremurele vrâncene) afectează şi teritoriile statelor învecinate (în primul rând, Republica Moldova şi Bulgaria). Pe de altă parte cutremure cu epicentre în ţările învecinate (în special cele din nord-estul Bulgariei şi estul Iugoslaviei) pot afecta în mod sever zonele de frontieră ale României (respectiv, sudul Dobrogei, sudul Banatului, vestul Olteniei).

Seismicitatea Dobrogei Centrale şi de Sud

Dobrogea de Sud şi Dobrogea Centrală sunt teritoriile în care se manifestă două tipuri de cutremure: cutremurele pontice şi cutremurele prebalcanice. Baltres (2007) a prezentat informaţiile cunoscute despre acestea. Extrase din acea lucrare sunt redate în cele ce urmează.

Cutremurele pontice sunt acelea ale căror epicentre se găsesc în partea meridională a Dobrogei pe linia, foarte apropiată de ţărmul mării, Constanţa-Mangalia-Cavarna-Balcic (Atanasiu, 1961, p. 106). Aceste cutremure sunt polikinetice: seism iniţial foarte puternic (gradul VIII-X), urmat de replici de mai mică intensitate, resimţite luni ori ani de zile. Ele sunt aşa-numitele cutremure normale. Majoritatea cutremurelor pontice însă nu depăşesc gradul V, sunt produse la mică adâncime şi sunt probabil cauzate de prăbuşiri subterane. Ele sunt asociate faliilor de mare extindere orizontală, care pot atinge adâncimi de 30 de kilometri, iar cutremurele generate sunt mai puternice cu cât sunt mai profunde. Ele se produc la mari intervale de timp.

Cel mai puternic dintre *cutremurele pontice* înregistrate în sudul Dobrogei, care a avut loc la 31 martie 1901, a fost urmat de 37 replici în acelaşi an, 13 replici în anul 1902, 7 replici în 1903 şi 4 replici in anul 1904. Acest cutremur, cu epicentrul în zona Şabla-Cavarna (27°48'E şi 43°36'N), unde a ruinat satele de pe malul Mării Negre, a depăşit gradul VIII şi s-a propagat spre nord unde a fost resimţit cu gradul VII-VIII la Mangalia şi Constanţa, cu gradul VII la Jurilovca şi Babadag şi cu gradul VI-VII la Tulcea (Popescu, 1938, p. 27). Cutremurul de la 31 martie 1901 a avut hipocentrul la 30 km adâncime.

Datorită importanţei epicentrului din zona Şabla-Cavarna, Dobrogea de Sud constituie o zonă cu seismicitate ridicată comparativ cu ţinuturile nordice ale acestei provincii geografice. Ea a fost zguduită în cursul timpului de cele mai numeroase cutremure. Aici s-au produs 88%, iar în Dobrogea de Nord 12% din numărul total al cutremurelor înregistrate (Popescu, 1938, p. 39-40). Sunt menţionate 170 cutremure, înregistrate în întreaga Dobroge până în anul 1929; numai în sudul Dobrogei se concentrează 117 focare dintre care 76% în zona Şabla-Capul Caliacra.

Linia focarelor de cutremure pontice se suprapune perfect cu "Linia de flexură spre mare", vizibilă azi pe linia Caliacra-Mangalia-Tulcea" trasată de Popescu Voiteşti (1938, p. 12). Această linie tectonică semnalată de autorul citat încă din anul 1933 a fost consacrată drept "Flexura Voiteşti" de Brătescu (1938, p. 69). Caracterul ei activ în timpuri istorice poate fi recunoscut în mişcarea negativă a părţilor dinspre mare ale Dobrogei, care a făcut ca apele marine să înainteze adânc în uscat, formând numeroase golfuri şi limane, înecând părţi ale siturilor arheologice cum ar fi necropola tumulară şi unele construcţii antice de la Histria şi instalaţiile portuare antice de la Callatis. Aplecarea spre mare a uscatului dobrogean, începută încă din ultima epocă glaciară, a fost însoţită de un eveniment eustatic de natură climatică (Brătescu, 1935, p. 4).

Terminaţia sudică a "Flexurii Voiteşti", aşa cum a precizat Popescu Voiteşti, trece pe la Capul Caliacra, în nordul Bulgariei.

O serie de epicentre înregistrate în Dobrogea Centrală în secolul 20 confirmă existenţa activităţii tectonice în zonă. Toate acestea au fost cutremure de mică intensitate dar lasă loc posibilităţii unor evenimente seismice semnificative declanşate la adâncimi mai mari.

Gradul de expunere a Dobrogei efectului seismelor este ilustrat de modul în care a fost resimţit unul dintre cele mai puternice **cutremure prebalcanice** care se

propagă de-a lungul marilor plane de ruptură din scoarţă, cum este "Flexura Voiteşti". Preluarea de către acest accident tectonic şi propagarea de-a lungul lui, spre nord, a cutremurelor prebalcanice pare a fi indicată de modul în care a fost resimţit până în nordul Dobrogei cutremurul cu epicentrul în zona Kemanlar-Russlar, situată în nord-estul Bulgariei, la vest de oraşul Tolbuhin (27°36'E, 40°30'N), cutremur care a avut loc la 14 octombrie 1892. Acest cutremur, foarte puternic, a atins gradul IX în zona epicentrală. Izoseistele lui indică faptul că a fost resimţit ca zguduire de gradul VIII la Cavarna-Şabla, Constanţa, Babadag, Tulcea (Popescu, 1938, fig. 1), lucru ce arată că propagarea cutremurului în această direcţie s-a făcut cu o intensitate **nu** mult atenuată faţă de cea din zona epicentrală. Acest cutremur a provocat la Constanţa scufundarea cu 10 metri sub nivelul terenului alăturat a unei porţiuni de 500 metri lungime, cuprinsă între biserica greacă şi cazarma infanteriei (Ionescu Dobrogianu, 1904, p. 84). El a fost resimţit în Delta Dunării, "mai ales la Sulina, Isaccea, Tulcea", şi a fost perceput ca fiind produs în această zonă: "Epicentrul acestui cutremur a fost Lacul Sinoe" (Ionescu Dobrogianu, 1904, p. 84).

TABEL3.4.Tabelul coordonatelor unor cutremure central şi sud dobrogene

X (E)	Y (N)	adâncime
28°27'10.8"	44°19'19.2"	10 km
28°27'36"	44°18'0"	
28°32'09.6"	44°26'16.8"	10 km
28°46'58.8"	44°30'36"	
28°43'48"	44°26'24"	3 km
28°36'36"	44°1'12"	
28°45'18"	44°21'14"	

Alunecări de teren

Potenţialul de producere a alunecărilor de teren se consideră a fi scăzut, tipul alunecărilor-reactivate.

Alunecările -prăbuşirile de teren reprezintă deplasări ale maselor de pământ în lungul unor suprafeţe de ruptură care se formează pe versanţi, pantele unor lucrări de hidroameliorații sau a altor lucrări funciare.

Materialele din care este alcătuit versantul au un rol esenţial în favorizarea sau frânarea proceselor de alunecare. Pentru producerea alunecărilor este necesară însă şi o anumită cantitate de apă care să se infiltreze în sol. Apa provine din ploi, topirea zăpezilor sau din izvoarele de coastă. Prin îmbibarea cu apă, greutatea masei de pământ creşte şi se reduc forţele de frecare din cadrul acesteia. La contactul cu strate mai puţin permeabile se constată o concentrare a apei, ce favorizează producerea unor deformaţii urmate de mişcarea (alunecarea) masei de pământ.

Prăbuşirile de teren implică căderea liberă a unor pachete întregi de strate de dimensiuni mari. Majoritatea prăbuşirilor se declanşează datorită săpării versanţilor de către râuri sau de acţiunea valurilor la baza falezelor, dar şi de intervenţia umană prin exploatarea necorespunzătoare a versanţilor.

Principalele caracteristici ale unui dezastru de acest tip, sunt:

-viteza de manifestare :

- lente cu viteză v < 0,6 m/an;
- cu viteză\ medie 0,6 m/an < v < 3 m/s;
- brusc\ cu v> 3 m/s

-cauze generatoare :

- naturale - ploi torențiale,miscări tectonice, eroziuni, prăbușiri de grote etc.;
- artificiale - explozii, excavații, lucrări hidrotehnice sau de hidroameliorații, construcția de clădiri lângă versanți.

-modul de manifestare :

- fără semne exterioare de manifestare;
- cu semne exterioare de manifestare = dintre acestea amintim: căderi de stânci, crăpături și fisuri, ejectări de apă și nisip, tasarea construcțiilor.

Alunecările și prăbușirile de teren pot genera următoarele efecte:

- distrugerea sau avarierea construcțiilor de orice fel;
- blocarea parțială sau totală a albiei unui râu și crearea unei acumulări de apă cu pericol de inundație;
- distrugerea sau avarierea rețelelor edilitare comunale (apă, gaze, canalizare etc.);
- blocarea parțială sau totală a unor căi de comunicații (rutiere, feroviare etc.).

În Municipiul Constanța riscul de producere a alunecărilor-prăbușirilor de teren poate aparea în următoarele zone:

-zona costieră cuprinsă între Poarta 1 Port Constanța și Poarta 6 Port Constanța, cu efecte asupra construcțiilor dispuse în imediata apropiere a incintei portului din cartierul Faleza Sud B-dul 1 Mai, zona Gară, Str.Traian.

-zona Portului turistic Tomis, cu efecte asupra unor construcții din zona Peninsulară și zona Centrală;

-zona costieră cuprinsă între Portul turistic Tomis și Faleza Nord- zona centrală, cartier Faleza Nord.

Consolidarea malurilor mării a constituit o preocupare permanentă a administrației locale.

La Primaria Constanța sunt înregistrate surpări ale falezei din partea de nord-est a orașului încă din anul 1894. Strada Cărămidari (paralela cu str.Mircea spre mare) dispare cu totul la începutul secolului XX.

În anul 1910 sunt abordate primele lucrări mai importante pe faleza portului.

În anul 1935, ing. P.A. Zahariade întocmește primul proiect complex privind lucrările de consolidare a malurilor de nord-est a orașului Constanța. Lucrările începute în anul 1936 au fost întrerupte în 1939 din cauza războiului, când se realizase circa o treime din valoarea totală de lucrări proiectate.

Pentru acoperirea costurilor, Primăria instituie o taxa de 1 % pe produsele petroliere destinate exportului prin portul Constanța.

În anii de după război (1946-1947) problema consolidării malurilor este reluată, recomandându-se actualizarea studiilor geotehnice și hidrogeologice.

Începând din anul 1955, prof.ing. I.Stănculescu realizează proiectele celei mai vaste lucrări de consolidare, drenare și taluzare a falezelor.

În anul 2001 Primăria Constanța a reluat evaluarea stării tehnice a taluzului și lucrărilor inginerești de consolidare a falezei Mării Negre în zona poarta 1-poarta 4 port.

În zona Străzii Traian există premize pentru alunecări-prăbușiri de teren, una din cauze fiind intervenția umană asupra versantului, care pot afecta construcțiile amplasate pe acestă stradă, în special blocurile A3, A4, A5, A6. O situație mai dificilă este în zona costieră adiacentă blocului A5 care necesită o monitorizare permanentă, având în vedere și vechimea acestor construcții.

Blocurile au circa 10,4 m lățime și 54m lungime. Distanța dintre A4 și A5 este de 60 m, iar între A5 și A6 este de 30 m. Spre nord de blocul A6, la circa 20 m se află o construcție P+1+M.

În lungul străzii Traian se află îngropate o serie de rețele de utilități:

termoficare, alimentare cu apă, canalizare, gaze, telecomunicații.

Imobilele au regimul de înălțime P+8, iar structura de rezistență este alcătuită din pereți portanți din beton armat în sistem fagure și o diafragmă mediană care creează două deschideri egale.

Construcțiile nu au subsol, fiind prevăzute cu un canal vizitabil exterior clădirii și racorduri sub pardoseala parterului.

Măsuri stabilite pentru prevenirea riscului alunecărilor-prăbușirilor de teren pe Str.Traian:

-monitorizarea permanentă a zonei, inclusiv a blocurilor de locuințe;

-efectuarea inspecțiilor tehnice periodice de către deținătorii de rețele de utilități pentru constatarea stării acestora și luarea măsurilor necesare;

-asigurarea scurgerii apelor pluviale evitându-se stagnarea acestora;

-corectarea nivelului drumului prin adaos de material și închidere cu beton asfaltic;

Măsurătorile efectuate începând din 2007 au pus în evidență comportarea terenului de fundare a imobilelor, rezultând tasări relativ uniforme pe fundații astfel: la blocul A4-0,2-0,4 cm; la blocul A5-3,2-3,4 cm; la blocul A6-0,1 cm; la blocul A7=0,1 cm.

A fost măsurată, în anul 2010, deschiderea rostului dintre tronsoanele blocului A5, înregistrându-se deschideri de circa 5 cm.

Măsurătorile privind deplasările în adâncime a terenului nu arată că s-au produs fenomene de cedare în masă a terenului.

În anul 2011 s-a finalizat expertiza tehnică a terenului adiacent străzii Traian, între Poarta 3 Port și Poarta 4 Port care prezintă pericol de alunecare, existând posibilitatea de a fi afectate blocurile construite în anul 1963: A1, A2, A3, A4, A5, A6, A7, A8 .

În blocurile menționate locuiesc un număr de 984 persoane; blocul A1-140 persoane; blocul A2-131 persoane; blocul A3-108 persoane; blocul A4-107 persoane; blocul A5-127 persoane; blocul A6-126 persoane; blocul A7-120 persoane; blocul A8-125 persoane.

Expertiza indică faptul că există pericolul producerii unor accidente foarte grave și imprevizibile care pot afecta blocurile de locuințe din zonă, în special blocurile A5 și A6, datorită infiltrării apelor subterane și construcției pe șantierul WTC Constanța între Str. Traian și Str. Marinarilor.

Ultimele observații de la tasările blocurilor de locuințe, A4, A5 și A6 constată că acestea sunt nesemnificative, părând a fi stabilizate la valori cuprinse între 0.1-2.4 mm.

Măsuri luate: intervenții imediate pentru stabilizarea zonei împotriva alunecărilor de teren, continuarea măsurătorilor conform programului de urmărire a blocurilor de locuințe și a ecranelor de piloți de la construcția din zonă, notificarea proprietarilor privind necesitatea expertizării tehnice a blocurilor și, dacă se impune prin raportul de expertiză tehnică, intervenția ulterioară pentru executarea lucrărilor de consolidare.

Sectiunea a 3-a Analiza riscurilor tehnologice

Riscuri industriale

SUBSTANȚELE PERICULOASE- SURSE POTENȚIALE DE PERICOL

Substanțele periculoase sunt foarte comune în societatea industrială de azi fiind utilizate, produse și stocate nu numai de companiile de profil, ci și de alți operatori economici.

În ciuda măsurilor excepționale de securitate luate de operatorii economici, accidentele în care se eliberează aceste substanțe pot apărea. Acestea pot evolua dincolo de așteptările propuse, devenind o sursă de pericol pentru sănătatea umană și mediul înconjurător.

Ramuri industriale cu un risc potențial crescut:

-stocare/procesare combustibil la depozite, stații de distribuție, generatoare de energie electrică unde sunt caracteristice substanțe ca: petrol, benzine, motorine, păcură, gaze naturale, LPG, cărbune;

-transport prin conducte magistrale a produselor petroliere, gazelor naturale;

-instalații de răcire din industria alimentară (abatoare, lactate, fabrici de bere, înghețată etc.) în care se utilizează amoniacul;

-depozitare, manipulare substanțe periculoase: azotat de amoniu, oxigen lichid, bioxid de carbon, azot, acid clorhidric, acetilenă etc.

Transportul substanțelor periculoase

Accidentele de transport reprezintă un risc deosebit, mai cu seamă pentru zonele care, în mod normal, nu sunt supuse amenințărilor unor accidente industriale și prin urmare, pregătirea și reacția populației sunt deficitare.

Sistemele de utilități publice

În zonele unde există sisteme utilitare, principalul pericol apare de la conductele de gaz și de la rezervoarele de păstrare a propanului și butanului lichid. În caz de defecțiuni, mari cantități de gaz inflamabil pot fi eliberate și pot provoca incendii și explozii, chiar și la distanțe mari. Aceleași pericole pot să apară și la conductele de transport a petrolului și produselor petroliere.

În sistemul de alimentare cu apă a orașului și în stațiile de epurare se folosesc substanțe periculoase pentru clorinarea apei.

Facilități de recreere și sport

În aceste zone, subtanțele periculoase sunt utilizate în cantități din ce în ce mai mari în două domenii de bază:

-Refrigerare: substanțele periculoase sunt utilizate mai ales în producerea gheții artificiale pentru patinoare. În mod frecvent, ca agent de răcire este folosit amoniacul, care este toxic, coroziv și inflamabil. De asemenea, depozitele pentru alimente folosesc același principiu.

-Clorinarea: Clorul (toxic și coroziv) este utilizat la tratarea apei în piscinele de înot.

EFECTELE SUBSTANȚELOR PERICULOASE ASUPRA SĂNĂTĂȚII UMANE

PERICOLE POTENȚIALE

-EXPLOZIE - pericol datorat undei de șoc și resturilor aruncate de suflu;

-INTOXICARE - pericol datorat substanțelor toxice care ajung în interiorul corpului prin inhalare, prin ingestie sau absorbție prin piele;

-SUFOCARE - pericol datorat lipsei de oxigen, care este înlocuit de fum sau vapori de subtanțe;

-INCENDIU - pericol datorat căldurii și flăcărilor, prin aprinderea gazelor, lichidelor sau solidelor inflamabile;

-OXIDARE - pericol datorat substanțelor inițiatoare al aprinderii (oxidante). Randamentul combustiei și căldura pot crește semnificativ;

-ARSURI CHIMICE - pericol ca urmare a rănirii pielii, a ochilor și inflamării mucoaselor prin contactul cu acizi sau baze;

-DEGERĂTURI - pericol de degerare și hipotermie provocate de scurgeri de gaze criogenice sau lichefiate;

-INFECȚIE - Invazia corpului de către agenți patogeni;

-PERICOL PENTRU MEDIU - ca urmare a contaminării solului, apei sau aerului.

CĂILE DE EXPUNERE ȘI EFECTELE ASUPRA SĂNĂTĂȚII UMANE

Populația poate fi expusă la pericol pe următoarele căi:

-Expunerea la forțe mecanice

Incendiile sau reacțiile chimice necontrolate pot conduce la explozii, undele de șoc putând provoca stricăciuni asupra clădirilor, precum și răniri ale personalului. În cazuri particulare, deosebit de severe, bucățile de materiale pot fi aruncate la sute de metri distanță, provocând rănirea sau chiar moartea celor atinși.

Efecte potențiale asupra sănătății umane: răniri de tot felul.

-Expunerea la foc, radiații calorice și frig

Accidentele cu substanțe periculoase sunt adeseori asociate cu mare risc de incendiu, atunci când sunt eliberate lichide și gaze inflamabile. În cazul incendiilor mari, radiația calorică poate provoca autoaprinderea obiectelor din zona înconjurătoare. Scurgerea gazelor criogenice sau lichefiate poate provoca înghețarea zonelor din imediata vecinătate.

Efecte potențiale asupra sănătății umane: arsuri de diferite grade, degerături, hipotermie.

-Expunerea la aer contaminat (inhalare)

Substanțele toxice eliberate ca urmare a accidentelor se pot răspândi până la câțiva kilometri în atmosferă. Zona periculoasă se poate extinde pe mulți kilometri pătrați și este, ca atare, mult mai mare decât zona afectată de forțele mecanice, foc și radiații calorice. Pericolul există însă numai pe perioada trecerii norului toxic (câteva ore). Mirosul supărător și reacțiile fizice, cum ar fi senzația de arsură asupra mucoaselor sau problemele respiratorii, pot fi primele indicații că poluantul a fost eliberat. Este important de reținut că nu toate substanțele pot fi detectate de om prin organele de simț.

Efecte potențiale asupra sănătății: intoxicări, arsuri chimice.

-Expunerea la alimente contaminate (indigestie)

Vegetalele care au fost contaminate cu substanțe periculoase, ca urmare a unui accident industrial, pot provoca probleme serioase dacă sunt ingerate.

Efecte potențiale asupra sănătății umane: otrăviri, intoxicări, arsuri chimice, infecții.

-Expunerea la poluarea de suprafață (contaminare)

Această cale de expunere este cea care persistă mai mult în timp. Substanțele periculoase eliberate în caz de accident pot fi duse la distanțe mari de curenții termici sau de vânt și depuse pe oamenii care nu sunt adăpostiți în clădiri. Poluanții pot intra în corp prin răni deschise sau, în unele cazuri, chiar prin piele și pot provoca vătămari ale sănătății. Pericolul persistă chiar și după ce norul toxic a trecut. Atâta timp cât poluanții nu au fost îndepărtați de pe șosele, drumuri, trebuie avută o grijă deosebită pentru păstrarea curățeniei.

Efecte posibile asupra sănătății umane: intoxicare, otrăvire, arsuri chimice, infecții.

UNITĂȚI DE MĂSURĂ, LIMITE DE EXPUNERE

Pentru a putea evalua dimensiunile vătămărilor ce pot apărea în accidentele care implică substanțe periculoase și a lua măsurile necesare de prevenire a oricărui pericol și eliminare a urmărilor este nevoie de standarde comparative și de introducerea unor limite de "inofensiv" și "primejdios", dar sunt menite să prevină expunerea totală cumulativă și depășirea unor niveluri specifice.

EFECTELE MECANICE

Rănirile datorate acțiunilor mecanice (fracturi, contuzii, sângerări) pot fi provocate de unda de șoc și de obiecte sau bucăți de obiecte proiectate datorită suflului.

Efectele undei de șoc

Suprapresiune (mbar)	Efectul
3	Zgomot intens (jet plen)
9	Geamurile de la fereste se pot sparge ca la o rafală puternică de vânt
100	Vătămări ale structurilor ușoare
200	Spargerea timpanelor
300	Pagube la clădiri
70	Obiecte grele, cu ar fi camioanele și trenurile pot fi răsturnate
1000	Spargeri, explozii ale plămânilor

EFECTELE TOXICE

Nu există substanţe toxice sau netoxice. Dacă efectul unei substanţe este dăunător sau folositor, depinde numai de cantitatea ingerată. O evaluare exactă a efectului toxic asupra omului este posibilă doar într-o măsură limitată, fiindcă efectele tind să varieze funcţie de factori cum ar fi: greutatea corporală, constituţia generală a persoanei, obişnuinţa la o substanţă, tipul şi durata expunerii.
CMA-concentraţia maximă admisă a unei substanţe prezentă în aer sub forma de gaz, vapori sau materie suspendată, care nu este vătămătoare pentru sănătate şi nu constituie o jenă nerezonabilă, chiar şi în cazul unei expuneri prelungite sau repetate.

Valoarea CMA a fost introdusă pentru a proteja contra pericolelor pe care le reprezintă substanţele toxice asupra sănătăţii.

O scurta creştere a nivelului de concentraţie peste valoarea CMA nu provoacă implicit intoxicarea. Dacă, însă, valoarea CMA este depăşită cu un factor de numai 5 până la 10, expunerea prelungită poate provoca o intoxicare acută.

DL_{50}-doza letală-indică pericolul toxic acut al unei substanţe periculoase. Este doza unei substanţe care, după expunere, ucide 50% dintr-o populaţie de probă timp de 14 zile.

Cum o substanţă toxică poate fi absorbită pe trei căi diferite, trebuie făcute următoarele diferenţe:

Tipul absorbţiei şi descrierea	Timpul de expunere	Unitatea de masură
DL_{50} pentru indigestie Toxicitate orală acută	O singură indigestie orală	Mg substanţă/kg corp
DL_{50} pentru contactul cu pielea Toxicitate acută dermală	Contact continuu cu pielea timp de 24 de de ore	Mg substanţă/kg corp
CL_{50} pentru inhalare Toxicitate acută respiratorie	Inhalarea continuă timp de 4 ore	Mg substanţă/litru de aer sau ppm

-CL-concentraţie maximă;

-ppm-părti per milion; 1 ppm de gaz înseamnă că 1 m^3 de aer conţine 1 cm^3 de gaz, prin urmare ppm-ul este echivalentul mg/m^3.

Limita de expunere acută exprimată în ppm este doza de absorbţie la o singură expunere care nu poate produce vătămări ireversibile sănătăţii umane. Limitele specificate de Ministerul Sănătăţii se bazează pe expunerea timp de 60 minute. Timpul de expunere trebuie să fie mai mic decât cel planificat. Această valoare trebuie privită ca o limită de expunere de siguranţă.

Exemple:

Substanţa	CMA –concentraţia maximă admisă	Limita de expunere acută

	Mg/m³	ppm	ppm
Amoniac	30	42.30	500
Benzen	50	15.65	500
Acid cianhidric	10	10	35
Clor	2	0.67	20
Acid clorhidric	7	5	90
Acid fluorhidric	2	3	30
Formaldehidă	4	3.26	10
Hidrogen sulfurat	15	10.65	40
Fosgen	0.5	0.125	2
Bioxid de sulf	15	5.70	30
Sulfura de carbon	50	92	1000

CAUZELE ACCIDENTELOR

Erorile umane sunt pricipala cauză a accidentelor industriale. Erorile tehnice pot fi determinate de proiectarea inadecvată sau întreținerea necorespunzătoare a diverselor instalații. Cauze externe: cutremure, incendii în masă, inundații.

Accidentele severe implicând substanțe periculoase, sunt frecvent asociate cu incendii, explozii și eliberarea de substanțe toxice.

Evenimentele tipice declanșatoare:

-fisura într-un rezervor care stochează substanțe inflamabile. Substanța este eliberată accidental și se amestecă cu aerul. Amestecul periculos format ajunge la o sursă de inițiere care produce incendiul sau explozia.

-fisura într-un rezervor conținând substanțe toxice. Norul toxic format se răspândește în aer și depășește perimetrul amplasamentului.

Când substanțele inflamabile scapă, pericolul este mai mare atunci când cantități mari de lichide sau gaze sunt eliberate într-un timp scurt și formează un amestec exploziv. Pericolul pe care îl reprezintă un astfel de nor depinde de mulți factori, printre care viteza vântului și concentrația substanței în nor au o semnificație aparte. Pericolul pentru viața oamenilor și pentru clădiri îl reprezintă radiația calorică și presiunea, iar în alte cazuri și sfărâmăturile provocate de suflul exploziei. Aceste efecte sunt concentrate într-o zonă de doar câteva sute de metri de zona acidentului. În condiții meteo nefavorabile, asemenea nori pot continua, teoretic, concentrații letale, chiar la distanță de câțiva kilometri.

În majoritatea amplasamentelor industriale, pot apare ambele tipuri de accidente.

EXPLOZIA - un proces chimic de descompunere rapidă a substanțelor explozive, însoțit de transformarea tot atât de rapidă a energiei potențiale a explozivului în lucru mecanic de distrugere a mediului înconjurător. Ea corespunde unei degajări mari, instantanee, de căldură, însoțită de creșteri de presiune. Explozia produsă prin combustia rapidă a unui sistem aerodispers, care se propagă cu viteze subsonice, este numită **deflagrație**. Arderea ultrarapidă a amestecurilor combustibile, care se propagă cu viteze supersonice, de ordinul kilometrilor pe secundă, însoțită de o undă de șoc, este denumită, **detonație**.

Fenomene care pot provoca explozii și incendii: arderea, inflamarea, aprinderea, autoaprinderea, electricitatea statică, incendiile.

Explozia vaporilor lichidelor în fierbere

Pagubele catastrofale și efectele cele mai grave, cu un număr mare de răniți sau morți, au fost atribuite în primul rând accidentelor care implică așa numitele "mingi de foc", cunoscute de asemenea și sub denumirea de explozii a vaporilor lichidelor în fierbere. Propagarea frontului flăcării este foarte rapidă. Acest fenomen

poate apărea ca urmare a scurgerii bruște a unor vase sub presiune ce păstrează gaze lichefiate.

O altă cauză majoră a pagubelor în cazul incendiilor o reprezintă fumul. Se formează produși toxici, care, împreună cu fumul, sunt dispersați pe distanțe mari în zonele înconjurătoare.

Norii de gaz toxic - provoacă de obicei un pericol de scurtă durată, a cărui gravitate depinde de tipul de substanță implicată. Efectul toxic poate fi asociat cu substanța eliberată, dar poate proveni de asemenea, dintr-o reacție nedorită a produșilor formați pe timpul accidentului.

Propagarea norilor de gaz în zonele populate este tipul de accident cel mai periculos pentru populație. Un asemenea accident depinde în primul rând de depozitarea sau de transportul folosit și de proprietățile fizice ale gazului. Majoritatea gazelor folosite în industrie sunt mai grele decât aerul și odată eliberate rămân aproape de pământ, acumulându-se în locurile joase.

În funcție de tipul depozitării, care influențează comportamentul de propagare, gazele pot fi:

-stocate sub presiune sau dizolvate - după ce scapă printr-o spărtură, gazul se expandează până când presiunea lui o egalează pe cea a mediului, mărindu-și volumul în acest proces. Urmările depind numai de condițiile meteo locale (direcția vântului, umiditatea aerului etc.), de exemplu: oxigenul, azotul, hidrogenul, acetilena (aceasta prezentând un pericol particular în caz de incendiu).

-lichefiate la temperaturi joase - gaze stocate în containere răcite sub punctul lor de fierbere, iar dacă sunt împrăștiate, formează bălți, care încep să se evapore, absorbind căldura din sol sau atmosferă, de exemplu: aerul, heliul, oxigenul.

-lichfiate sub presiune (cele mai comune cazuri) - gazele odată eliberate, o parte din ele se evaporă spontan (evaporare rapidă), în timp ce o altă parte se dispersează sub formă de picături fine (aerosoli); restul formează bălți pe sol, de unde se evaporă lent. Acest caz este cel mai periculos tip de accident, deoarece la evaporarea spontană pot rezulta concentrații foarte mari de substanțe toxice, de exemplu: propan, butan, clor.

GAZE FOLOSITE ÎN MOD CURENT ÎN INDUSTRIE

Denumirea gazului	Densitatea vaporilor față de aer	Propagare	Pericolul în aer liber	Pericolul în spații închise
Hidrogen	0,0695	Crește în sus	Periculoase în primul rând la sursă; se ridică rapid și se diluează în aer	Foarte periculoase
Heliu	0,136			
Metan(gaz natural)	0,5543			
Amoniac	0,597			
Acid cianhidric	0,9359			
Azot	0,967			
Monoxid de carbon	0,967			
Aer	1	Se adună la suprafața pământului, similar cu lichidele, în special în părțile de jos, cum ar fi	Foarte periculoase, mai ales în zonele joase; volatilitate scăzută	Foarte periculoase, mai ales la subsoluri și etaje inferioare; volatilitate scăzută
Etan	1,0488			
Formaldehida	1,1			
Metanol	1,1			
Hidrogen sulfurat	1,191			
Acid clorhidric	1,27			

Bioxid de carbon	1,5	pivnițe, canale, depresiuni etc.		
Propan	1,5617			
Clor	2,486			
Sulfura de carbon	2,6			
Benzen	2,77			
Fosgen	3,43			

De asemenea, pericolele asociate cu norii de gaz depind și de viteza cu care substanța este eliberată. Când cantitatea de substanță toxică este eliberată brusc, pot apărea concentrații mortale la sute de metri pe direcția vântului în doar câteva minute.

Prevenirea dezastrelor și planificarea pregătirii încearcă să definească zonele potențiale de risc. Aceasta se obține, ca regulă generală, utilizând modele de propagare proiectate să simuleze comportarea norilor de gaz cât mai realist posibil. Cum după eliberarea gazului toxic nu există suficient timp la dispoziție pentru a lua măsuri de determinare a zonei de risc, planurile pentru evenimentele neprevăzute trebuie să se bazeze pe modele de propagare existente, care acoperă zonele din jurul amplasamentelor industriale.

Efectele unui accident industrial major sau de transport asupra zonelor învecinate depind de următorii factori:

-proprietățile și cantitatea substanțelor eliberate;
-tipul și durata emisiei;
-terenul, tipul de clădiri și densitatea construcțiilor;
-managementul de siguranță pe amplasament;
-condițiile meteo și anotimpurile;
-distanța față de locul accidentului.

O informare în caz de accident industrial trebuie să cuprindă date despre activitățile care se desfășoară pe amplasament, sursele potențiale de pericol și efectele accidentelor industriale asupra oamenilor și mediului. În plus, oamenii trebuie să fie informați cu privire la ceea ce trebuie să facă în caz de accident și măsurile de securitate luate.

Înștiințarea și alarmarea se realizează pentru a avertiza populația, operatorii economici și instituțiile publice despre pericolul chimic, în vederea realizării măsurilor de protecție. Mesajele de înștiințare cuprind informații privind: locul, momentul producerii și amploarea accidentului chimic, natura substanței toxice industriale, direcția și viteza de deplasare a norului toxic și alte date utile asigurării protecției.

Situații de protecție civilă generate de evenimente deosebite și accidente majore în care sunt implicate substanțe periculoase la operatorii economici mari dispuși pe teritoriul municipiului Constanța a căror activitate reprezintă surse de risc major pentru populație și mediu

S.C. CHIMPEX S.A., S.C.OIL TERMINAL S.A.; S.C. ELECTROCENTRALE CONSTANTA S.A.; S.C. ARGUS S.A., S.C. HEINEKEN S.A., S.C. RAJA S.A.

-TIPUL DE PERICOL:

-ACIDENTE CHIMICE MAJORE;
-EMISII DE SUBSTANȚE PERICULOASE;
-INCENDII;
-EXPLOZII.

S.C. CHIMPEX S.A.

Amplasamentul intră sub incidența Legii nr.59/2016 privind controlul asupra pericolelor de accident major în care sunt implicate substanțe periculoase.

Adresa operatorului economic: Incinta Port, Dana 54, Constanța.

Profil de activitate - prestarea de servicii de manipulare a mărfurilor pentru export, import și tranzit prin încărcare/descărcare în și din nave de transport maritim, barje fluviale, vagoane CF, mijloace de transport auto și depozitarea mărfurilor.

Tipul substanței periculoase-azotat de amoniu, îngrășăminte complexe de tip NPK (azot, fosfor și potasiu);

Spațiile de depozitare sunt dispuse în Dana 60-Magazia 60/1,2,3,4.

Capacitatea de depozitare a magaziilor 60/1,2,3,4- 5000 t/magazie.

Tipuri de evenimente - incendiu, explozie. Întrucât compartimentele de depozitare a azotatului de amoniu sunt separate de pereți ranforsați, este imposibilă detonarea întregii cantități maxim posibile de azotat de amoniu, de 20.000 tone, ce ar putea exista în cele patru compartimente. Mult mai probabilă ar fi succesiunea a patru explozii consecutive care ar implica o cantitate de 5.000 tone fiecare.

Nivel de urgență - clasa C - în afara amplasamentului.

Zonele de planificare la urgență definite în planul de urgență internă al S.C.Chimpex S.A

Pentru un scenariu cu o cantitate de azotat de amoniu de 5000 tone, au fost luate în considerare următoarele date de intrare:

-energia reacției de explozie:350/kcal/kg;
-eficiența exploziei:20%;
-energia exploziei:312500 kg echiv.TNT.

Condițiile meteorologice în momentul producerii accidentului:

-temperatura aerului:25° C;
-direcția vântului: E;
-viteza vântului:3 m/s;
-clasa de stabilitate atmosferică:neutru (D);
-umiditate:75%;
-nebulozitate:3.

Efectele distructive ale exploziei se datorează atât suprapresiunii frontului undei de șoc, cît și efectului termic al acesteia. În consecință, în cazul exploziei a 5000 tone de azotat de amoniu la o magazie, pot fi definite următoarele zone de planificare:

-zona de mortalitate ridicată -acoperă un cerc cu o rază de 420 metri față de locul exploziei;

-zona de leziuni ireversibile -acoperă o suprafață inelară cuprinsă între 420 și 1200 metri față de locul exploziei;

-zona de atenție -acoperă o suprafață inelară cuprinsă între 1200 și 3000 metri față de locul exploziei.

Afectarea vecinătăților. Efectul domino.

Avînd în vedere clasificarea urgențelor în funcție de gravitate și dimensiunile zonelor de planificare la urgență, evacuarea populației se impune numai în cazul urgenței clasă C-urgență în afara amplasamentului.

Zone care pot fi afectate: Portul Constanța Nord, partea de nord a Portului Constanța Sud, Cartier Faleza Sud, Cartier km 5-partea de nord-est, Cartier km 4-5, Cartier Viile Noi-parțial, Cartier km 4, Cartier Abator, Cartier Far, Cartier Gară, Cartier Centru-parțial, Cartier Zona Peninsulară.

Direcții predominante ale vântului: din nord, nord est și vest.

S.C. OIL TERMINAL S.A.

S.C.Oil Terminal S.A. este titular de activitate al amplasamnetelor SECŢIE PLATFORMA NORD, SECŢIE PLATFORMA SUD şi SECŢIA PLATFORMA PORT, amplasamente ce **intră sub incidenţa prevederilor Legii nr. 59/2016 privind controlul asupra pericolelor de accident major în care sunt implicate substanţe periculoase.**

Pentru aceste amplasamente societatea are obligaţia de a elabora Rapoarte de securitate, respectiv Planuri de urgenţă internă.

-SECŢIA PLATFORMA NORD

-dispunere-Str.Caraiman nr.2-zona de sud-est a municipiului Constanţa;

-tipuri de substanţe periculoase-ţiţei, produse petroliere;

Zone afectate: în funcţie de sursa evenimentului pot fi afectate: zona Abator-parţial, zona CET- parţial.

Direcţii predominante ale vântului: din nord, nord est şi vest.

-SECŢIA PLATFORMA PORT

-dispunere-zona de sud a portului Constanţa, începând cu Dana 59 pâna la Dana 76 şi Dana 79;

-tipuri de substanţe periculoase-ţiţei, produse petroliere, petrochimice şi chimice lichide;

Direcţii predominante ale vântului: din nord, nord est şi vest.

Zone care pot fi afectate: Portul Constanţa Nord, partea de nord a Portului Constanţa Sud, Cartier Faleza Sud, Cartier km 5-partea de nord-est, Cartier km 4-5, Cartier Viile Noi-parţial, Cartier km 4, Cartier Abator, Cartier Far, Cartier Gară, Cartier Centru-parţial, Cartier Zona Peninsulară.

-SECŢIA PLATFORMA SUD

-dispunere-zona numită "Movila Sara" -în sudul municipiului Constanţa, între şoseaua şi calea ferată Constanţa-Mangalia;

-tipuri de substanţe periculoase-ţiţei, produse petroliere, petrochimice;

-raza zonei cu vătămări reversibile în caz de accident la rezervorul R51-206 m;

-instituţii publice şi operatori economici dispuşi în zona de evacuare: S.C. Conpet S.A., S.C.Enel S.A., Gara Agigea-pentru trenuri în miscare.

Nu sunt afectate zone populate.

S.C.ELECTROCENTRALE CONSTANŢA S.A.

-dispunere-Bd.A.Vlaicu nr.123-zona de sud-vest a municipiului Constanţa;

-tipuri de substanţe periculoase: ulei mineral, hidrat de hidarzină, acid clorhidric 32%, hidroxid de sodiu, soluţie amoniacală 25%;

Operatorul economic nu se încadrează în prevederile Legii nr.59/2016.

Având în vedere că pe amplasament există substanţe periculoase şi în imediata apropiere se află zone locuite, existând pericolul de incendiu, explozie, dispersie toxică, pentru siguranţa populaţiei se stabileşte o zonă de evacuare cu raza de 400 m.

Zona posibil afectată: Cartier CET -parţial;

S.C. ŞANTIERUL NAVAL CONSTANŢA S.A.

Operatorul economic **intră sub incidența prevederilor Legii nr. 59/2016 privind controlul asupra pericolelor de accident major în care sunt implicate substanțe periculoase.**

Societatea se încadrează ca amplasament de nivel inferior datorită cantității de acetilenă și nu are obligația să întocmească plan de urgență internă.

-dispunere-incinta Port, Danele 24-31;

-tipuri de substanțe periculoase-acetilenă-12096 tone, oxigen lichid, dioxid de carbon lichid, acid clorhidric;

Nu există risc pentru zonele populate, în analiza de risc nefiind identificate scenarii cu efecte în afara amplasamentului.

S.C. ARGUS S.A.

-dispunere-Str.Industrială nr.1

-tip substanțe periculoase: hexan, hidroxid de sodiu, acid sulfuric, clorura ferică;

Operatorul economic nu se încadrează în prevederile Legii nr.59/2016.

Având în vedere că pe amplasament există substanțe periculoase și în imediata apropiere se află zone locuite, existînd pericolul de incendiu, explozie, dispersie toxică, pentru siguranța populației se stabilește o zonă de evacuare cu raza de 800 m.

Zone afectate: cartier Medeea-parțial.

S.C. HEINEKEN S.A.

-dispunere-Str.Industrială nr.1

-tip substanță periculoasă: amoniac, bioxid de carbón, acid clorhidric 32%;

Operatorul economic nu se încadrează în prevederile Legii nr.59/2016.

Având în vedere că pe amplasament există substanțe periculoase și în imediata apropiere se află obiective care pot fi afectate, existând pericolul de incendiu, explozie, dispersie toxică, pentru siguranță se stabilește o zonă de evacuare cu raza de 400 m.

Nu sunt afectate zone cu cartiere de locuințe.

S.C. RAJA S.A.

-dispunere-Str. Călărași nr.22-24.

Complexul de apă Palas

-dispunere-Bd.A.Vlaicu

-tip substanță periculoasă: clor gazos-9000 kg;

-tipul de pericol-dispersie toxică;

-raza zonei de evacuare-1000 m;

Operatorul economic nu se încadrează în prevederile Legii nr.59/2016.

Având în vedere că pe amplasament există substanțe periculoase și în imediata apropiere se află zone locuite, existând pericolul dispersiei toxice, pentru siguranța populației se stabilește o zonă de evacuare cu raza de 1000 m.

Zone afectate: cartier Brătianu-parțial, cartier Palas-parțial, zona depozite Traian;

Direcții predominante ale vântului: din nord, nord est și vest.

Sursa de apă și depozit Caragea Dermen

-dispunere: D.N.2A ;

-tip substanță periculoasă: clor gazos-9500 kg;

-raza zonei de evacuare-1000 m;

Operatorul economic nu se încadrează în prevederile Legii nr.59/2016.

Având în vedere că pe amplasament există substanțe periculoase și în imediata apropiere se află zone locuite, existând pericolul dispersiei toxice, pentru siguranța populației se stabilește o zonă de evacuare cu raza de 1000 m.

Dimensiunile de acțiune a norului toxic în cazul distrugerii rezervoarelor cu substanțe toxice lichefiate (sub presiune)

Stația tratare	Denumirea substanței	Cantitatea (t)	Zona contaminată	Dimensiunile de acțiune a norului toxic (km)			
				Viteza vântului (m/s)			
				Calm	Sub 2	2-4	5-7
Palas	Clor lichid-rezervoare sub presiune 5,8 bar; densitate gaz-3,21 kg/3³ la 0°C si 760 mm col.mercur	10	Letală	0,3	5,0	3,0	2,0
			Intoxicare	0,5	29,0	17,0	6,5
Caragea Dermen		6	Letală	0,18	3,0	1,8	1,2
			intoxicare	0,3	17,4	10,2	3,9

Cantități de substanțe periculoase prezente pe amplasamente și trasee de transport aprobate pentru transportul acestora:

Transportul buteliilor de clor gazos se face cu autovehiculele avizate ADR pe rute conform Planului de Pază și Transport stabilite împreună cu Inspectoratul de Jandarmi Constanța.

Cantitatea de clor gazos transportată de la furnizor Chimcomplex SA Borzești este la Depozitul de Clor amplasat la Caragea Dermeni, este de 8000kg.

Cantitatea de clor gazos aflate în stațiile de tratare a apei potabile și a depozitului de clor este:

Nr. Crt.	Depozit / Statie tratare	Cantitate in consum kg	Obs.
1	Caragea Dermeni	8000	
2	Complex Palas Stație Tratare	6000	
3	Cișmea IA Stație Tratare	1500	
4	Cișmea IC Stație Tratare	1500	
5	Caragea Stație Tratare	1500	
6	Constanța Nord Stație Tratare	700	
7	Constanța Sud Stație Tratare	450	
8	Sediu Călărași Stație Tratare	300	
9	CZ Mangalia Stație Tratare	500	
IO	Tatlageac Stație Tratare	1000	
1 1	Pecineaga Stație Tratare	150	
12	Valul Traian Stație Tratare	200	

13	Murfatlar Stație Tratare	200	
14	Eforie Nord Stație Tratare	350	
15	Eforie Sud Stație Tratare	450	
16	Techirghiol Stație Tratare	250	
17	Biruința Stație Tratare	300	
18	CZ Vest Medgidia St. Tratare	500	
19	Cernavodă Stație Tratare	1500	
20	CZ Nord Cota 20 St. Tratare	500	
21	Hârșova Stație Tratare	350	
22	Feteşti Stație Tratare	1000	
23	Țăndarei Stație Tratare	600	
24	CZ Buftea Stație Tratare	600	
25	CZ Onești St. Tratare Cuciur	750	
26	Stație Epurare Jevreni	400	
27	Fierbinți Stație Tratare	100	

RISCURI DE TRANSPORT ȘI DEPOZITARE DE PRODUSE PERICULOASE

Se pot produce accidente pe căile rutiere sau feroviare, având în vedere existența portului, drumurile naționale din zonă, conductele magistrale pentru transportul produselor petroliere, activitatea industială și turistică. Acestea pot avea urmări deosebit de grave pentru populație și mediu constând în:

-emisii de substanțe periculoase;
-incendii;
-explozii;
-avarii;

Principalele tipuri de substanțe periculoase care se transportă, depozitează sau utilizează în diferite procese tehnologice pe raza municipiului Constanța sunt:

-produse petroliere;
-GPL;
-clor;
-amoniac;
-oxigen lichid;
-bioxid de carbon lichid;
-acetilenă;
-azotat de amoniu;
-gaze naturale.

Operatorul unic al sistemului de transport gaze naturale prin conducte pe teritoriul Dobrogei este S.N.de Transport Gaze Naturale TRANSGAZ SA Mediaș, Exploatarea Teritorială Constanța.

Conductele de transport sunt amplasate subteran și doar unele elemente de planimetrie sau nivelment sunt traversate aerian.

Pe teritoriul Municipiului Constanța societatea exploatează o Stație de Reglare și Măsurare a Gazelor Naturale situată la cca.100 metri de șoseaua de centură.

I. ANALIZA RISCURILOR NATURALE. FENOMENE PERICULOASE.

a) INUNDAȚII.

Analiza retrospectivă efectuată pe segmentul ultimilor 50 ani a fenomenului inundațiilor, impune concluzia că, după cele petrecute în 1970 și 1975, inundațiile din anii 2005-2006, pot fi considerate semnificative, atât prin amploarea lor în aproape toate bazinele hidrografice în care au avut loc, cât și prin amploarea distrugerilor și pagubelor produse și a efectelor și implicațiilor umane, sociale și economice pe care

le-au produs. Cu toate acestea, nu s-au semnalat cazuri în care sistemul de conducte magistrale Aparținând S.N.T.G.N. TRANSGAZ S.A. să fi fost afectat de aceste fenomene. În schimb, a fost semnalat pericolul producerii unei inundații în incinta inferioară a Sectorului Isaccea, situat în apropierea fluviului Dunărea, fără ca totuși, acest eveniment să se fi produs. Sunt expuse riscului major de inundație obiectivele societății amplasate pe raza de activitate a Exploatării Teritoriale Constanța, care sunt situate în județe unde bazinele hidrografice inferioare constituie zone de vărsare a cursurilor de apă sau zone de manifestare a viiturilor, ori au fost ariile unor inundații repetate.

b) Furtuni, tornade, secetă, îngheț

În ultimii ani, aceste fenomene s-au manifestat pe teritoriul țării noastre cu o amploare și intensitate deosebită, memorabilă, începând cu vijelia din anul 2001 la Jurilovca, jud. Tulcea, și terminând cu ninsorile abundente însoțite de viscole și înzăpeziri în județele din estul țării din iernile ultimilor ani.

Cu toate că se prognozează în viitor creșterea intensității și frecvenței acestor fenomene, datorate fenomenului încălzirii globale a planetei, deși din analiza perioadelor meteorologice precedente nu rezultă că acestea au afectat sistemul național de transport . al gazelor, trebuie să avem permanent în vedere vulnerabilitatea acestuia într-un scenariu în care natura nu mai poate fi controlată și se manifestă după propriile reguli, duse către extrem.

c) Incendii de mari proporții

Odată cu încălzirea globală a planetei, creșterea temperaturilor medii anuale este de așteptat să producă, pe lângă alte urmări și perioade prelungite și accentuate de secetă, fapt care va avea ca efect creșterea riscului producerii unor incendii de mari proporții. Datorită faptului că traseele de conducte magistrale sunt aproape în totalitate subterane și la o adâncime confortabilă în raport cu acest risc (1,5 - 2 m) apreciem că este puțin probabil că un asemenea eveniment să le afecteze. În schimb ele rămân un factor generator de risc prin posibilele emanații de gaze, posibile inițiatoare de incendii, în concluzie, nu excludem aceste posibilități, ci doar le afectăm un procent destul de redus ca probabilitate de producere a unor situații de urgență.

d) Cutremure, alunecări de teren

România este o țară cu seismicitate medie, cu două zone seismice active, Vrancea și Banat, cu mențiunea că, din cele 103 cutremure cu magnitudinea de peste 6 grade pe scara Richter, înregistrate în ultimul secol în România, au avut ca focar zona Vrancea. Aceste fenomene pot afecta infrastructura TRANSGAZ , ducând la ruperea unor tronsoane de conducte magistrale, mai ales în zona din sud-estul Vrancei, cunoscută ca zonă cu activitate seismică din anii precedenți (1802, 1940, 1977), ani marcați de cutremure catastrofale, care au rămas în istoria marilor dezastre care au afectat România.

În Zona Dobrogei nu au avut loc alunecări de teren care să afecteze Sistemul Național de Transport al Gazelor Naturale.

Prin ruperea unei conducte magistrale, se generează un lanț întreg de riscuri pornind de la emanația de gaze, producerea de explozii urmate de incendii locale, care pot degenera, în anumite situații, în incendii de mari proporții, cu implicații majore asupra mediului și comunităților umane. În istoricul Societății au fost semnalate rupturi de conducte provocate de alunecări de teren pe raza de activitate a Exploatării teritoriale Constanța.

II. ANALIZA RISCURILOR TEHNOLOGICE.

1.La nivelul **Societății Naționale de Transport Gaze Naturale „TRANSGAZ- S.A.„** au fost identificate următoarele riscuri tehnologice, care prin efectele lor pot genera situații de urgență:

- riscul de natură umană în operarea instalațiilor tehnologice;
- riscul de emisie de gaz;

- riscul de explozie;
- riscul de incendiu;
- riscul de eșec al utilităților publice.

Riscul de natură umană în operarea instalațiilor tehnologice - este cel care poate declanșa lanțul de riscuri generatoare de situații de urgență specifice domeniului transportului gazelor naturale (emisia de gaze, explozia, incendiul, eșecul utilităților publice).

Acest risc poate avea un caracter neintenționat, determinat de acțiunea sau inacțiunea personalului care operează sistemul, prin: efectuarea greșită a unei operațiuni (manevre) în timpul lucrului la instalațiile aferente sistemului de transport gaze naturale, diminuarea și pierderea capacităților fizice și psihice ale operatorului (oboseala accentuată, stres, pierderea concentrării, leșin, moarte subită, consum de alcool), neglijența în serviciu, lipsa de experiență, etc.

De asemenea, poate avea și un caracter deliberat, prin acțiuni armate, teroriste, criminale, menite să provoace teroare, panică, distrageri de bunuri, pierderi de vieți omenești, afectarea siguranței naționale. De aceea existența acestui risc, legat indisolubil de om, nu poate fi ignorată în nici o situație,

Riscul de emisie de gaze - poate apărea ca urmare a neetanșeității unor elemente (flanșe, robinete, vane, etc.) ale instalațiilor aferente conductelor magistrale, coroziunea accentuată a conductelor, întreținerea necorespunzătoare, materiale de calitate necorespunzătoare, etc., sau ca urmare a ruperii (distrugerii) unei conducte de transport gaze naturale datorată unor cauze naturale (cutremur, alunecări sau surpări de teren) ori ca urmare a acțiunii factorului uman (atac terorist, sabotaj, eroare umană). Emanațiile de gaze pot fi letale în cazul inhalării gazului metan de către oameni sau animale într-o anumită cantitate, pot induce degradarea majoră a stării de sănătate sau pot genera situații de urgență, prin acumularea gazului în spații închise (deflagrații, explozii) sau incendii (produse ca urmare a deflagrației gazelor sau exploziei acestora prin aprindere) . Ca urmare, în scopul sesizării la timp a apariției acestui risc, gazul metan fiind inodor, în stațiile de reglare-măsurare, prin intermediul instalațiilor de odorizare, se introduce în gaz substanța etil-mercaptan, odorizant care permite identificarea prin miros a prezenței gazului în atmosferă.

În istoria recentă a industriei transportului gazelor naturale nu sunt cunoscute evenimente majore care să se fi produs ca urmare a acestui gen de risc, dar acesta este un risc a cărui apariție sau producere există și nu poate fi ignorat.

Riscul de explozie - există doar în situațiile în care gazele naturale se acumulează într-un spațiu închis, în amestec cu aerul, într-o anumită concentrație, putând exploda la inițierea unei surse de aprindere. În acest context, putem aprecia că acest risc poate fi menținut în limite rezonabile, prin respectarea normelor de protecție și siguranță, fapt realizat până în prezent în toate sectoarele de activitate ale TRANSGAZ, neînregistrându-se în istoricul unității evenimente de acest gen. Trebuie avut în vedere faptul că materializarea unui asemenea risc poate avea loc în stații de reglare măsurare, stații de comprimare sau noduri tehnologice (spații care asigură condițiile necesare producerii de explozii) și că efectele distructive asupra personalului și instalațiilor tehnologice sunt semnificative ca amploare și gravitate, ca durată și nivel de dificultate în lichidarea efectelor, remedierea și repunerea în funcțiune a instalațiilor și cu un nivel ridicat al costurilor, în comparație cu alte tipuri de risc. Explozia este mijlocul cei mai frecvent prin care se pot provoca distrugeri masive în personal și tehnică, în timp scurt, cu minim de forțe și mijloace (în cazul atacurilor teroriste), de aceea acest risc trebuie evaluat, monitorizat și prognozat cu prioritate și permanent.

Riscul de incendiu - există ca urmare a celor precedente, dar poate fi materializat și fără producerea unei explozii, prin aprinderea gazului metan, care este

combustibil. Incendierea nu prezintă un pericol major, dacă se petrece în locații în care nu sunt depozitate materiale combustibile care să alimenteze incendiul și să-i dea amploare (ex. dacă are loc aprinderea gazului care provine din ruperea unei conducte situată într-un teren arat/viran). Lucrurile se schimbă semnificativ însă, dacă evenimentul are loc în spații în care există materiale combustibile (culturi agricole, păduri) care, prin aprindere pot transforma incendiul inițial într-un eveniment dificil de controlat și lichidat iar dacă acesta se produce în perioade de secetă dublate de intensificări ale vântului, într-un eveniment soldat cu urmări dezastruoase, cu mari costuri umane și materiale. În istoricul SNTGN TRANSGAZ- SA. nu au fost semnalate în anii precedenți evenimente majore de acest fel, dar riscul există.

Făcând parte din categoria riscurilor majore, putând trece cu ușurință și rapiditate de la stadiul de amenințare la cel de fapt concret, riscul de incendiu trebuie tratat permanent cu atenție și discernământ.

Riscul eșecului utilităților publice — Prin locul și rolul pe care îl are în structura sectorului gazelor naturale, SNTGN TRANSGAZ SA este identificat ca făcând parte din infrastructura critică a sectorului energetic românesc.

Acest fapt înseamnă că anumite sincope în funcționarea sistemului generează efecte cu impact major asupra sănătății și vieții oamenilor, asupra mediului precum și asupra activităților economice, sociale sau politice. Acest risc se poate manifesta prin scoaterea din funcțiune parțială sau totală a elementelor infrastructurii critice din sectorul TRANSGAZ, prin acțiuni involuntare (accidente tehnologice, dezastre, calamități naturale) sau voluntare (conflicte armate, sabotaje, acte teroriste) și întreruperea alimentării cu gaze naturale a consumatorilor industriali sau casnici, cu efecte ale căror consecințe pot fi amplificate la cote dramatice în anumite situații (ex. întreruperea alimentării cu gaze naturale a localităților pe timp de iarnă, la temperaturi semnificativ sub 0 gr.C. sau a consumatorilor industriali cu foc continuu).

În principiu, sistemul național de transport gaze naturale nu s-a confruntat până în prezent cu situații memorabile, generate de acest risc, dar constituie o țintă a acțiunilor de natură armată sau teroriste. Totuși, datorită felului în care este conceput sistemul, prin existența unor linii duble sau chiar triple de transport, modului de pregătire și intervenție în situații de urgență, existenței și pregătirii sistematice a forțelor și mijloacelor de intervenție, prevederii alternativelor de alimentare cu gaze naturale în situații de urgență, modernizării și retehnologizării infrastructurii, îmbunătățirii sistemelor de monitorizare, protecție și securitate, vulnerabilitatea sistemului poate fi considerată acceptabilă iar riscul eșecului utilităților publice încadrat în limite rezonabile, putând fi analizat, evaluat, monitorizat și controlat.

Zone de risc crescut în sensul Ordinului care reglementează metodologia de elaborare a Planului de analiză și acoperire a riscurilor, pot fi considerate zone de risc crescut zonele care cuprind în arealul lor Zona Exploatării Teritoriale Constanța cu Stațiile de Măsurare Gaze Naturale (tranzit internațional) Isaccea și Negru Vodă care sunt de importanță deosebită.

Zonă cu risc crescut pote fi considerată și stația de reglare-măsurare care asigură alimentarea cu gaze naturale a localității dispusă la aprox.100 m de șoseaua de centură - B-dul. A.Vlaicu.

2.Riscuri potențiale pentru municipiul Constanța ca urmare a activității desfășurate de R.A.D.E.T Constanța

Pentru activitatea specifică desfășurată, R.A.D.E.T. Constanța a efectuat o analiză asupra factorilor care pot genera potențiale riscuri de situații de urgență, cu posibile efecte de întrerupere a distribuției și furnizării de agent termic sub formă de încălzire și apă caldă de consum, astfel:

-risc indirect – determinat de întreruperea accidentală a furnizării către R.A.D.E.T. a utilităților necesare funcționării instalațiilor și echipamentelor (energie electrică, apă rece, energie termică primară, gaze naturale).

-risc indirect – determinat de oprirea furnizării energiei electrice ce ar implica oprirea instalațiilor de ridicare a presiunii apei reci în clădirile cu înălțime mai mare de 4 etaje. R.A.D.E.T. Constanța prestează serviciul de ridicare a presiunii apei reci în municipiul Constanța pentru operatorul local R.A.J.A. S.A.

-risc direct – întreruperea furnizării de agent termic sub formă de încălzire și/sau apă caldă de consum datorită avariilor care ar putea apare la rețelele de transport și distribuție a agentului termic sau în punctele termice și centrale termice proprii.

Peste 95% din energia termică primară necesară pentru furnizarea de energie termică sub formă de încălzire și apă caldă de consum, consumatorilor racordați la sistemul de alimentare centralizată cu energie termică, este produsă de Societatea de Electrocentrale Constanța S.A. iar restul de aproximativ 5% din energie este produsă de RADET Constanța prin cele 48 de centrale termice fără cogenerare primite în administrare. Acestea utilizează combustibil gaze naturale. Întreruperea producerii de energie termică primară de către Societatea Electrocentrale Constanța S.A., în special pe timpul sezonului de iarnă, ar afecta circa 170.000 de locuitori ai municipiului Constanța. Apariția unor avarii pe rețeaua de transport a agentului termic primar, ar determina oprirea funcționării punctelor termice conectate în aval de locul avariei. De asemenea, întreruperea alimentării cu energie electrică, gaze naturale și apă rece conduce la imposibilitatea furnizării de energie termică pentru încălzire și apă caldă de consum. RADET Constanța este dependentă de asigurarea continuității acestor utilități.

3.Riscuri potențiale pentru Municipiul Constanța ca urmare a activității desfășurate de Distrigaz Sud Rețele: accidente tehnice, avarii, explozii și incendii în stații sau pe rețelele de distribuție gaze naturale

Oprirea accidentală a SRMP (Stația de reglare măsurare predare) Constanța, caz în care va fi întreruptă alimentarea cu gaze naturale în tot municipiul Constanța precum și în zona Palazu Mare. În această situație Stațiunea Mamaia va fi alimentată cu gaze naturale din SRS Mamaia Nord. De asemenea, vor fi afectate rețelele de distribuție gaze naturale din localitățile: Valu lui Traian, Cumpăna, Lazu, Agigea, Eforie Nord, Eforie Sud care vor fi în aceiași situație cu Municipiul Constanța.

Oprirea accidentală a SRS1 (Stația de reglare de sector situată pe strada Badea Cârțan, caz în care va fi întreruptă alimentarea cu gaze naturale în zonele:

-perimetrul străzilor Ștefăniță Vodă-Badea Cârțan-Tulcei-Bd. Tomis;

-cartier Tomis Nord;

-cartier Campus Universitar parțial;

-cartier Boreal.

Echipamentele a căror scoatere din funcțiune poate conduce la întreruperea alimentării cu gaze naturale pentru o zonă extinsă pe raza municipiului Constanța:

-scoaterea temporară din funcțiune a stației de reglare „SRS 1 Constanța„ conduce la întreruperea temporară a alimentării cu gaze naturale a zonei cuprinse în perimetrul străzilor Ștefăniță Vodă-Soveja-Alexandru Lăpușneanu-Aurel Vlaicu;

Distrigaz Sud Rețele desfășoară activități de operare, întreținere, reparare, modernizare și dezvoltare a sistemului de distribuție a gazelor naturale, în condiții de siguranță, eficiență economică și de protecție a mediului conform legislației în vigoare în domeniul gazelor naturale.

ACCIDENTE

-pe căile rutiere, în special accidentele de circulaţie cu mijloacele de transport în comun;

-accidente aeriene - având în vedere că municipiul Constanţa se află în zona culoarelor de zbor ale aviaţiei civile şi zona de acţiune a aviaţiei militare de pe bazele aeriene româneşti şi N.A.T.O.

-acidente la instalaţiile de transport pe cablu - telegondola din staţiunea Mamaia;

ACCIDENTE NUCLEARE, RADIOLOGICE

Un eventual acident nuclear la C.N.E.Cernavodă poate afecta şi municipiul Constanţa în funcţie de amploarea accidentului şi condiţiile meteorologice.

CLASIFICAREA SITUAŢIILOR DE URGENŢĂ LA C.N.E. CERNAVODĂ.

Orice accident care are loc pe amplasament trebuie evaluat în sensul unei posibile clasificări pentru exteriorul amplasamentului. În cazul C.N.E. Cernavodă, clasificarea urgenţei se realizează de şeful de tură.

Pentru cazul unui accident la C.N.E. Cernavodă se va utiliza sistemul de clasificare cu trei clase de urgenţă recunoscut pe plan international:

- *Alertă;*
- *Urgenţă pe Amplasament;*
- *Urgenţă Generală.*

Alerta: Reprezintă evenimentul care conduce la o descreştere semnificativă sau necunoscută a nivelului de protecţie a populaţiei sau a personalului de pe amplasamentul nuclear. La acest nivel se recomandă ca organizaţiile de răspuns din interiorul şi din exteriorul amplasamentului să îşi ridice nivelul de operativitate şi să se realizeze evaluări suplimentare ale situaţiei.

Urgenţa pe amplasament: Reprezintă evenimentul care conduce la o descreştere majoră a nivelului de protecţie a populaţiei sau a personalului de pe amplasamentul nuclear. Aceasta include:

1. o descreştere majoră a nivelului protecţiei asigurate împotriva miezului reactorului sau a unor mari cantităţi de combustibil ars;
2. condiţii în care orice alte disfuncţionalităţi suplimentare pot conduce la avarierea miezului reactorului sau a combustibilului ars;
3. doze de radiaţie mari în interiorul amplasamentului sau doze de radiaţie în exteriorul amplasamentului peste nivelurile de intervenţie prevăzute pentru acţiunile de protecţie urgente.

La această clasă de urgenţă trebuie întreprinse acţiuni pentru controlul dozelor personalului de pe amplasament şi trebuie realizate pregătiri pentru implementarea acţiunilor de protecţie în exteriorul amplasamentului.

Urgenţa generală: Reprezintă evenimentul care presupune sau implică un risc substanţial al unei eliberări radioactive care necesită implementarea acţiunilor de protecţie urgente în exteriorul amplasamentului. Aici sunt incluse:

- avarierea sau iminenţa avarierii miezului reactorului sau a unor mari cantităţi de combustibil ars;
- eliberări radioactive în exteriorul amplasamentului care conduc la doze radioactive care depăşesc nivelurile de intervenţie pentru acţiuni de protecţie urgente.

La declararea acestui nivel se trece la implementarea imediată a acţiunilor de protecţie urgente pentru populaţia din vecinătatea centralei.

Clasele de urgenţă adoptate de CNE Cernavodă şi corespondenţa cu prezentul plan sunt specificate în tabelul de mai jos:

Inspectoratul pentru Situaţii de Urgenţă Dobrogea	CNE Cernavodă	Sistemul internaţional
Alertă	Alertă pe centrală	Alertă
Urgenţă pe amplasament	Urgenţă pe centrală	Urgenţă pe amplasament
	Alertă în exterior	
Urgenţă generală	Urgenţă în exterior	Urgenţă generală

Corespondenţa cu scara INES:

Pentru caracterizarea unui eveniment nuclear pe plan internaţional se utilizează o scară cu 7 niveluri – Scara Internaţională a Evenimentelor Nucleare (INES). Scara INES este destinată clasificarii unui eveniment după ce acesta s-a încheiat şi este utilizată, în principal, pentru înregistrarea şi compararea ulterioară a severităţii diferitelor evenimente nucleare produse. Datorită scopului pentru care a fost creată, nu se recomandă utilizarea acestei scale în timpul unei urgenţe nucleare ca mijloc principal de clasificare a unui eveniment în derulare.

CUNOAŞTEREA EVENIMENTELOR ŞI RISCURILOR RADIOLOGICE LA C.N.E. CERNAVODĂ.

GENERALITĂŢI

Centralele nucleare tip CANDU nu au fost niciodată confruntate cu incidente care să pună în pericol sănătatea şi securitatea populaţiei.

Şi la centrala de la Cernavodă s-au luat o serie de măsuri de siguranţă cu scopul de a preveni şi a evita avarierea centralei. Pe baza unui studiu privind accidentele care se află în limitele proiectului centralei, s-au dezvoltat măsuri de securitate avansate, s-au elaborat proceduri care descriu toate acţiunile necesare controlării acestor accidente. În cazul accidentelor care se află în afara limitelor proiectului (şi care se pot presupune în mod rezonabil a nu avea loc niciodată) desfăşurarea evenimentelor nu poate fi prevăzută în totalitate. Pentru astfel de accidente s-au prevăzut o serie de măsuri preventive, proceduri şi practici operaţionale ad-hoc. Prin proiect la C.N.E. Cernavodă au fost luate o serie de măsuri pentru a mări capabilitatea centralei de a rezista atât la accidente datorate oamenilor (incendii, atacuri militate, etc.), fenomene naturale (cutremure, inundaţii), cât şi la accidente apărute în urma greşelilor de proiect sau de operare a reactorului. Astfel se reduce la minim posibilitatea apariţiei unui accident la centrală. Totuşi, indiferent cât de mică este această posibilitate, este firesc, iar convenţiile internaţionale prevăd ca centrala să fie pregătită pentru situaţii de urgenţă. În acest scop s-a conceput un plan care să asigure un răspuns adecvat oricărei situaţii de urgenţă.

RISCURILE RADIOLOGICE ŞI CĂILE DE EXPUNERE

Gazele nobile radioactive reprezintă cea mai semnificativă sursă de risc de expunere la radiaţii pe termen scurt în afara amplasamentului. Sunt considerate un pericol extrem de iradiere, gazele nobile nefiind absorbite de organismul uman sau de alte organisme vii. Expunerile externe pot rezulta din iradierea datorată norului de deasupra sau prin imersia în nor. În cazul inhalării gazelor nobile, expunerea internă va fi nesemnificativă deoarece acestea sunt inerte din punct de vedere chimic.

Gazele nobile şi produşii lor de dezintegrare au un timp de înjumătăţire relativ scurt (zeci de minute). Odată ce depresurizarea anvelopei este terminată, gazele

nobile şi produşii lor de dezintegrare se vor dispersa şi dezintegra rapid, eliminând efectiv această sursă de expunere.

Iodul radioactiv prezintă un risc intern special. Iodul radioactiv va fi absorbit rapid de organism şi se va concentra în tiroidă, determinând o doză semnificativă acestui organ. Expunerile la iod se datorează fie inhalării iodului radioactiv din nor, fie prin ingerarea produselor alimentare contaminate cu iod.

Dacă este emis în exterior, iodul se va depozita pe sol, contaminând direct sau indirect produsele alimentare. Iodul are un timp de înjumătăţire ceva mai mare comparativ cu gazele nobile radioactive. De exemplu, izotopul I131 are un timp de înjumătăţire de 8 zile. Iodul radioactiv se va evapora, dispersa sau dezintegra în câteva săptămâni.

Pentru iodul radioactiv calea de ingerare a laptelui este de interes deosebit deoarece poate determina la copii acumularea unor doze semnificative la nivelul tiroidei. Această categorie de populaţie consumă cea mai mare parte a laptelui produs şi este cea mai vulnerabilă la efectele expunerii la radiaţii. Expunerea va rezulta datorită faptului ca iodul radioactiv va fi prezent în laptele produs de animalele care au consumat nutreţ contaminat. Un factor în plus este faptul că perioada de timp de la păşunat până la punerea în vânzare a laptelui pe piaţă este mai scurtă decât timpul de înjumătăţire al iodului radioactiv în mediu.

Particulele radioactive prezintă atât un risc intern cât şi extern. Dacă sunt emise particule radioactive din centrală, acestea se vor depune pe sol, formând depozite, care prezintă surse pentru expunerile externe. Consumul produselor alimentare contaminate sau consumul produselor alimentare obţinute din solul contaminat constituie sursa expunerilor interne. Într-o măsură mai mică expunerile interne pot rezulta şi din inhalarea depozitelor resuspendate de pe sol.

CNE Cernavodă foloseşte combustibil cu un conţinut în Uraniu-235 (U-235) de numai 0.7%.

Este practic imposibil ca reactorul de la CNE Cernavodă să explodeze asemeni unei bombe nucleare, deoarece o bombă nucleară conţine o concentraţie mult mai mare de U-235 (mai mare de 99%). Un accident foarte serios la CNE Cernavodă ar putea în cel mai rău caz să rezulte într-o emisie de substanţe radioactive. Substanţele radioactive ar forma un nor invizibil care ar fi dus de vânt şi dispersat, ceea ce s-ar solda cu expunerea populaţiei la radiaţii. În caz extrem, acest lucru ar putea avea ca rezultat contaminarea caselor şi a recoltelor, prin depuneri sau a oamenilor şi animalelor, prin inhalare.

Efectul radiaţiilor este determinat de durata şi intensitatea expunerii la radiaţii.

Accident nuclear: evenimentul care afectează instalaţia nucleară şi provoacă iradierea sau contaminarea populaţiei şi a mediului peste limitele permise de reglementările în vigoare;

Urgenţa radiologică: evenimentul sau situaţia care conduce la depăşirea valorilor radioactivităţii factorilor de mediu peste limitele permise de reglementările în vigoare, ca urmare a unui eveniment cu implicaţii nucleare produs pe teritoriul sau în exteriorul ţării;

În caz de accident nuclear cu depăşirea barierei de protecţie a anvelopei se pot elibera şi dispersa în mediu produşi de fisiune sub formă gazoasă, lichidă sau solidă. Produşii radioactivi gazoşi şi sub formă de aerosoli se pot răspândi pe o suprafaţă mare, astfel încât în cazul unui accident nuclear major se pot depăşi nivelurile de intervenţie asociate măsurilor de protecţie.

Radioactivitatea poate depăşi normele admise atât din punct de vedere al expunerii externe la radiaţii gama emise de radionuclizii prezenţi în nor sau depuşi pe sol cât şi din punct de vedere al expunerii interne prin inhalare şi consumul apei şi alimentelor contaminate, prezentând un pericol deosebit izotopii radioactivi ai iodului, stronţiului, cesiului precum şi ai gazelor nobile.

Produşii radioactivi lichizi şi solizi, cu activităţi specifice mari şi arie de răspândire mică, pot ajunge în fluviul Dunărea, contaminând folosinţele de apă din aval şi Canalul Dunăre-Marea Neagră.
Vântul predominant în zona Cernavodă are direcţie din nord-est, cu o frecvenţă mai mare iarna.

În caz de accident nuclear, depăşirea barierei de protecţie a anvelopei, se pot elibera şi dispersa în mediul înconjurător produşi de fisiune sub formă gazoasă, lichidă şi solidă. Produşii radioactivi gazoşi şi sub formă de aerosoli se pot răspândi pe o suprafaţă mare şi pot depăşi, în astfel de situaţii, nivelurile de intervenţie asociate măsurilor de protecţie.

În funcţie de natura acestuia, timpul şi cantitatea de substanţe deversate în mediul înconjurător, efectele acestuia cuprind o suprafaţă mare de acţiune, afectând în special ecosistemul cu urmări de lungă durată.

Intervalul de timp dintre recunoaşterea iniţială de către centrala nucleară că este pe cale să se producă un accident serios şi începerea eliberării radioactive în mediu este critic pentru determinarea tipului de acţiuni de protecţie corespunzătoare.

Sunt importante, de asemenea, cunoaşterea duratei posibile a eliberării şi timpul disponibil înaintea expunerii, pentru determinarea instrucţiunilor specifice pentru populaţie.

Pentru reactorul de tip CANDU de la C.N.E. Cernavodă, pot apărea scurgeri naturale în caz de accident sever, eliberări din anvelopă în mediu, atunci când presiunea în anvelopă o depăşeşte pe cea atmosferică (0,5 % pe zi la presiunea de 124 k Pa).

Anvelopa poate reţine prin izolare, produşii radioactivi un timp îndelungat. Dacă condiţiile meteorologice devin favorabile şi presiunea din anvelopă este scăzută, prin sistemele de stropire şi condensare a materialelor radioactive se poate iniţia o opţiune de depresurizare.

Aceasta poate avea loc după 24 de ore de la declanşarea unui accident cu izolare a anvelopei, când concentraţia gazelor nobile s-a redus substanţial, prin dezintegrarea naturală (timpul de înjumătăţire mediu pentru gazele nobile este de 5 ore) iar iodul radioactiv a ajuns la o concentraţie corespunzătoare pentru a putea fi reţinut de sistemul de filtrare de la coş (eficacitatea de reţinere a filtrelor este de 99 %).

Selectarea unora sau mai multor măsuri de protecţie trebuie să ţină seama de natura accidentului, riscurile aşteptate prin introducerea acestora şi în particular de scala de timp asociată cu aceşti doi factori.

CUNOAŞTEREA ŞI APLICAREA MĂSURILOR DE PROTECŢIE A PERSONALULUI PROPRIU ÎN SITUAŢII DE URGENŢĂ NUCLEARĂ.

Se desfăşoară în acest scop activităţi de pregătire care să permită, într-o situaţie de accident nuclear, acţiunea eficientă a personalului cu atribuţii de conducere, a tuturor factorilor de intervenţie cât şi a populaţiei pentru aplicarea măsurilor de protecţie şi regulilor de comportare.

Cu această ocazie se asigură cunoaşterea responsabilităţilor, urmărirea şi realizarea unor măsuri pentru asigurarea înştiinţării şi alarmării, ducerea acţiunii de către forţele proprii de intervenţie pentru înlăturarea efectelor produse de accident.

La producereea unui accident nuclear se desfăşoară următoarele activităţi mai importante:
- obiectivul trece la starea de urgenţă generală;
- în localităţile cuprinse în zona afectată de evacuarea de materiale radioactive în exteriorul amplasamentului, se introduce "alarma la dezastre";

- prin mijloacele la dispoziţie - radio, televiziune, reţeaua de amplificare etc. se fac recomandări populaţiei pentru a se adăposti în locuinţe şi luarea măsurilor de protecţie a surselor de apă, alimentelor, grajdurilor, animalelor etc. Trebuie reţinut faptul că adăpostirea în locuinţe permite reducerea expunerii la radiaţii de 5 ori în raport cu norul şi de 20 de ori în raport cu depunerile de radionuclizi din exterior. Utilizarea subsolurilor, adăposturilor de orice tip, constituie un loc bun de protejare împotriva radiaţiilor.

Cetăţenii din localităţile alarmate, auzind semnalul de "alarmă" dată prin sirene, sau prin clopotele de la biserici trebuie să desfăşoare următoarele activităţi:
- se deplasează rapid spre locuinţă;
- asigură protecţia surselor de apă, introduc animalele în grajduri, organizează unele măsuri de protecţie în case şi grajduri, prin acoperire şi etanşeizare;
- îşi asigură rezervă de apă;
- se adăpostesc în locuinţă, în încăperea cea mai izolată de exterior şi care asigură o etanşare mai bună la uşi şi ferestre;
- deschid radioul sau televizorul pentru a primi comunicatele despre situaţia creată şi măsurile urgente care trebuie luate;
- îşi pregătesc mijloace improvizate de protecţie pentru aparatul respirator şi pentru întreg corpul. Foarte bune sunt măştile contra gazelor şi costumele de protecţie speciale (cine le are).

Grupurile mai mari de persoane care prin natura profesiei sunt surprinşi în activităţi pe care le desfăşoară în exteriorul localităţii şi care nu au recepţionat semnalul de "alarmă" sunt înştiinţaţi prin curieri (delegaţi). Aceştia se întorc imediat la locuinţele lor cu vehiculele sau autovehiculele pe care le au la dispoziţie, folosind pe timpul transportului mijloace simple de protecţie pentru aparatul respirator.

Înainte de intrarea în locuinţă, verifică rapid măsurile luate de membrii familiei, îşi dezbracă îmbrăcămintea folosită şi intră în locuinţă (cameră) unde îmbracă haine necontaminate.

Măsuri de protecţie similare se realizează şi la depozitele alimentare, de cereale etc. Programul se adaptează în funcţie de situaţia creată şi se iau măsuri de protecţie a personalului.

Prin radiodifuziune, posturile de radio şi televiziune, se transmit comunicate către populaţie, privind administrarea preparatelor pe bază de iod în dozele stabilite, care au fost distribuite în stare de urgenţă anterioară sau care continuă să se distribuie. Aceste preparate au rolul de a satura tiroida şi a nu permite pătrunderea izotopului de iod –131, care este unul dintre radionuclizii critici în situaţia de accident nuclear.

Imediat după declanşarea "stării de urgenţă generale", de către obiectivul nuclear, se intensifică supravegherea radioactivităţii mediului înconjurător.

O măsură de protecţie foarte utilă este evacuarea din zonele în care se apreciază că iradierea poate deveni periculoasă (doze cuprinse între 0.05-0.5 Sv) şi mai mult în funcţie de staţionarea în zone contaminate.

Protecţia se asigură însă prin evacuarea populaţiei din localitate înainte de scăpările efective de radioactivitate de la obiectivul nuclear.

În funcţie de situaţia creată, evacuarea se poate realiza şi după formarea norului radioactiv, dar în acest caz, mijloacele de transport auto vor prelua cetăţenii, direct din locuinţele lor pentru a micşora riscurile contaminării.

Se va acorda atenţie şi fenomenului de autoevacuare din zona amplasamentului nuclear, stabilindu-se, însă, zonele de regrupare şi punctele de control a contaminării radioactive.

Pentru stabilirea dozei de radiaţie primită de populaţie în zona contaminată se organizează controlul dozimetric.

Pentru estimarea dozei de radiaţie primită de populaţie şi aprecierea stadiului eventual de boli de radiaţie se face controlul radiobiologic. Incidenţa nefastă a radiaţiilor asupra organismului uman se poate constata simptomatologic printr-un consult medical general şi prin analiza de laborator care scot în evidenţă modificări sanguine şi reţinerea preferenţială a unor izotopi radioactivi în diferite organe.

De mare importanţă pentru stabilirea unui diagnostic în cazuri mai dificile este măsurarea dozei acumulate cu ajutorul unui aparat, cu cositori de corp uman, numit şi antropogametru.

Un capitol important al măsurilor care se iau în cazul unui accident nuclear îl constituie asigurarea asistenţei medicale de urgenţă. Ea se realizează în unităţile sanitare şi spitaliceşti din zona unde se amenajează spaţii protejate şi un circuit adecvat, pentru această situaţie. Aici se tratează cazurile de iradiere şi contaminare pentru prima urgenţă.

În faza următoare şi după evacuare, acestea sunt preluate de spitalele din afara zonei, iar cazurile grave se spitalizează şi se tratează în unităţi specializate.

În această situaţie, se propune Comitetului judeţean pentru situaţii de urgenţă, introducerea restricţiilor la consumul de apă din sursele deschise şi neprotejate, precum şi a alimentelor, în mod deosebit a laptelui care este element de bază pentru copii.

Aceste restricţii introduse odată cu "alarma la dezastre" se transmit prin mijloace de radio şi televiziune locale şi naţionale cu indicaţia de a proteja rezervele existente în locuinţe. Deţinătorii de animale este necesar să aplice restricţii similare şi în hrana acestora, folosind dacă este posibil doar furaje (alimente) protejate.

Decontaminarea radioactivă a clădirilor, căilor de acces, şcolilor, locurilor de muncă şi a unor bunuri materiale, are o importanţă mai mare în perioada de revenire la normal a vieţii economice şi sociale în zonă. În situaţile executării evacuării, după perioada de emisie radioactivă, este necesară decontaminarea căilor de acces pentru evacuarea şi organizarea unor puncte de decontaminare a mijloacelor de transport şi a personalului la limita zonei.

Deşi instalaţiile nucleare moderne sunt astfel proiectate, (ex.CNE-Cernavodă) construite şi exploatate, încât riscurile radiobiologice pentru populaţie să fie minime, probabilitatea producerii unui accident trebuie luată în calcul.

De aceea, fiecare dintre noi trebuie să înţeleagă necesitatea pregătirii pentru asemenea situaţii prin realizarea măsurilor de protecţie civilă şi însuşirea regulilor de comportare.

POLUARE MARINĂ. ALTE POLUĂRI ACCIDENTALE (apă, aer, subsol)

Statistica principalelor evenimente/incidente navale scoate în evidenţă faptul că poluările sunt cauzate în principal de activităţile de transport naval.

Riscul de producere a unor poluări majore este stâns legat de producerea unui accident naval major-coliziune, scufundare în zona costieră sau acvatoriul portuar, deversări accidentale de la nave a apelor uzate, de santină sau a produselor petroliere, scurgeri/deversări accidentale în bazinul portuar, din pânza freatică a oraşului contaminată cu reziduuri petroliere sau, în cazul unor ploi abundente, deversări controlate din staţiile de epurare ale oraşului.

O alta sursă de risc de poluare îl constituie operarea defectuoasă a mărfurilor periculoase - produse petroliere, produse chimice - de către operatorii economici sursă de risc: Oil Terminal, Chimpex, Socep sau de operatorii portuari de mărfuri vrac: Minmetal, Comvex.

- având drept consecinţă poluarea zonei costiere în municipiu şi a plajelor din staţiunea Mamaia;

Poluările accidentale sunt considerate hazarde ale căror cauze sunt de natura antropogenă (numai în rare situaţii putând avea şi cauze naturale). În municipiul

Constanța, în perioada ultimilor 10 ani, nu s-au produs poluări de mare amploare, care să provoace dezastre ecologice.

Principalele evenimente/incidente din porturile maritime în perioada 2009-2020 și lista principalelor folosințe de apă potențial poluatoare și a celor care pot produce evenimente ce conduc la poluarea accidentală a resurselor de apă sunt prezentate în **anexa 22.**

Cele mai mari poluări produse în ultima perioadă de timp, în zona litorală au fost:

-ianuarie 1995: scufundarea navelor You-Xiu și Paris, la kilometrul 2,2 al Portului Constanța;

-februarie 2001: deversarea unei cantități de 1500 tone de minereu dintr-o barjă aparținând Navrom Galați;

-ianuarie 2002: poluare cu produs petrolier (cca. 15 tone) a acvatoriului portuar, în zona danelor 70 și 79, poluator fiind Oil Terminal;

-iulie 2002: poluare cu produs petrolier (cca. 5 tone) a acvatoriului portuar, în zona danelor 70 și 79, poluator fiind Oil Terminal;

Se poate aprecia că cele mai frecvente fenomene de poluare, în municipiul Constanta, au drept cauze principale:

-spargerile de conducte de transport a produselor petroliere;

-deversările în Marea Neagră a unor substanțe poluatoare, de către nave;

Ținând cont de posibilitatea producerii poluărilor accidentale, se poate aprecia că zona litorală și bazinul Mării Negre reprezintă zone de vulnerabilitate și cu un anumit grad de risc.

PRĂBUȘIRI DE CONSTRUCȚII, INSTALAȚII ȘI AMENAJĂRI ca urmare a:

-vechimii clădirilor;

-nerespectării normativelor de proiectare și construire;

-exploatării și întreținerii necorespunzătoare a construcțiilor, instalațiilor și amenajărilor de orice fel;

EȘECUL UTILITĂȚILOR PUBLICE

-întreruperi totale sau parțiale, pe perioade mai scurte sau mai lungi a alimentării cu energie electrică, gaze, energie termică, apă, rețele de comunicații ca urmare a avariilor provocate de fenomene geologice și meteorologice periculoase accidentelor tehnologice, etc.;

(RADET CONSTANȚA) TERMOFICARE CONSTANȚA SRL

Furnizarea energiei termice către populație se realizează prin intermediul rețelelor termice subterane poziționate în canivouri.

Factori de risc care care pot determina întreruperea distribuirii agentului termic:

Riscuri indirecte-determinate de întreruperi accidentale/avarii produse la furnizorii direcți de utilități :Tinmar Energy/Distrigaz Sud Rețele (gaze naturale), Tinmar Energy/ENEL Distribuție (energie electrică), RAJA Constanța (apa rece), Electricentrale Constanța SA (energia termică sub formă de apă fierbinte).

Pentru situațiile menționate anterior zonele afectate sunt funcție de întreruperile produse de furnizorii sau distribuitorii locali de utilități menționați.

Posibilele efecte pentru acest tip de risc sunt reprezentate de întreruperea procesului de furnizare a agentului termic către populație, sub formă de apă caldă de consum și încălzire, prin cele 134 de puncte termice, precum și de generare a agentului termic și implicit furnizarea acestuia către populație în următoarele zone unde există consumatori deserviți de centrale termice cu funcționare pe combustibil gaze naturale:

-Zona Faleză Nord: centralele termice FZ 28A și FZ 12A;

-Zona Baba Novac: centrala termică Energia, 18 centrale termice din „Ansamblul de locuințe ieftine pentru tineret„ - CT BN1+BN18;

-Zona Tomis Nord: centrala termică nr. 47 și 6 centrale termice din „Ansamblul blocuri de locuințe destinate chiriașilor evacuați din locuințele retrocedate„ – CT Zmeurei 1+Zmeurei 6;
Zona Faleza Sud: 6 centrale termice aferente blocurilor ANL de pe str. Zefirului, 5 centrale termice aferente blocurilor ANL de pe strada Brizei, 2 centrale termice aferente blocurilor ANL de pe str. Lirei;
-Zona Palas: centrala termică Palas;
Risc direct: determinat de întreruperea furnizării agentului termic datorat avariilor proprii ale echipamentelor/instalațiilor din punctele termice, rețelelor termice și/sau exploatării necorespunzătoare a centralelor termice cu funcționare pe combustibil gaze naturale.
Risc de inundații
Cauzele inundațiilor pot fi:
-provocate de fenomene naturale
-provocate de fenomene accidentale
-provocate de activități umane.
Pentru situațiile menționate zonele posibil afectate sunt reprezentate de punctele termice îngropate și semiîngropate.
Posibilele efecte pentru acest tip de risc pot produce pagube directe reprezentate prin distrugeri și/sau deteriorări ale echipamentelor și instalațiilor și pagube indirecte având ca efect întreruperea procesului de furnizare a agentului termic.
Cutremur. Producerea de fenomene de origine geologică
Dat fiind natura terenului riscul este reprezentat prin întreruperea funcționării echipamentelor din PT și CT (eșec al utilităților), posibila avariere a rețelelor de distribuție a agentului termic, întreruperea activităților în sediile administrative.
Alunecare de teren
Ca urmare a condițiilor geografice, geologice și hidrometeorologice și având în vedere poziționarea punctelor de lucru, nu s-a semnalat pericolul producerii de alunecări de teren care să aibă efect direct asupra modului de desfășurare a activității specifice regiei.
Accidente majore pe rețelele de transport și de distribuție a energiei termice
Eventuala producere a acestor tipuri de accidente, are ca efect posibila întrerupere temporară de furnizare a agentului termic/circulației auto și pietonală în zona afectată.
În istoricul regiei nu s-a semnalat producerea de evenimente majore care să genereze distrugerea căilor de circulație, pagube materiale sau victime umane.
Riscul de incendiu
Nu s-au identificat evenimente majore generate de acest tip de risc.
Explozii cu implicații în interiorul/în afara amplasamentului, urmate de incendii
Cauzele posibil generatoare de risc de explozie urmate de incendii sunt identificate la nivelul centralelor termice cu funcționare pe combustibil gaze naturale, generarea acestor evenimente fiind direct proporțională cu modul de exploatare, funcționarea și întreținere a acestora.
Nu s-a semanlat producerea acestui tip de situație, dat fiind faptul că centralele termice sunt dotate din faza de proiectare și montare cu echipamente de detectare a scurgerilor de gaze, ce pot determina acumulări cu potențial exploziv în incinta acestora, care determină întreruperea automată a alimentării cu cobustibil gazos.

Măsuri ce pot fi luate pentru aprovizionarea cu enegie termică a populației în cazul eșecului utilităților publice total sau parțial
În anul 2017 a fost actualizat studiul „Strategia locală pentru alimentarea cu energie termică în sistem centralizat în municipiul Constanța„. În studiu, într-un capitol separat, au fost analizate și propuse soluții alternative de alimentare cu energie termică, pentru actualul SACET, în patru ipoteze:

-posibilitatea alimentării cu energie termică în cazul în care CET Palas își încetează activitatea. Soluția propusă pentru această ipoteză constă în instalarea în fiecare punct termic de surse individuale tip centrale termice pentru iarnă și de panouri solare pentru vară;
-o variantă în care CET Palas să furnizeze pe una din cele două magistrale, unde gradul de debranșare este mai redus, iar în punctele termice de pe cealaltă magistrală să se instaleze surse individuale tip CT pentru iarnă și panouri solare pentru vară;
-o altă variantă constă în descentralizarea și insularizarea SACET și crearea unor zone alimentate din surse noi (4-5 zone descentralizate cu surse de tip CCG și panouri solare pentru vară), iar în zona Faleză Nord surse individuale tip CT în fiecare punct termic pentru iarnă și panouri solare pentru vară;
-sistem centralizat cu o sursă tip CCG pe actualul amplasament al CET Palas, dimensionată pentru actualul necesar de căldură, cu instalații noi pentru iarnă, pe ambele magistrale, plus panouri solare pentru vară.

ENEL DISTRIBUȚIE DOBROGEA

Asigură transportul și distribuția energiei electrice către consumatori.

Întreruperea furnizării energiei electrice poate fi determinată de următorii factori de risc care pot afecta rețelele de distribuție și posturile de transformare: cutremure și alunecări de teren, inundații și fenomene meteorologice periculoase, accidente chimice, incendii în masă, accidente grave pe căile de transport.

S.C. ENGIE S.A.

Are în exploatare rețelele de alimentare cu gaze naturale din Municipiul Constanța, inclusiv Mamaia și Palazu Mare:

-rețea de distribuție conducte medie presiune;
-retea distributie joasă presiune;

Întreruperea furnizării gazelor naturale poate fi determinată de următorii factori de risc care pot afecta rețelele de distribuție și stațiile de reglare-măsurare: cutremure și alunecări de teren, inundații și fenomene meteorologice periculoase, accidente chimice, incendii în masă, accidente grave pe căile de transport.
Harta cu rețeaua de gaze se regăsește în **anexa nr. 23.**

S.C.RAJA S.A.

Are în exploatare rețelele de alimentare cu apă și rețelele de canalizare.

Întreruperea alimentării cu apă poate fi determinată de următorii factori de risc care pot afecta rețelele de distribuție și stațiile de pompare: cutremure și alunecări de teren, inundații și fenomene meteorologice periculoase, accidente chimice, incendii în masă, accidente grave pe căile de transport.

La cantități de precipitatii mari, rețeaua de canalizare nu poate prelua în întregime apele pluviale ceea ce facilitează producerea inundațiilor.

Consecințele eșecului utilităților publice: asupra desfășurării activităților economice și sociale, disfuncționalități în funcționarea unităților spitalicești, asigurarea medicală de urgență, stării de sănătate a populației, alimentării cu produse alimentare și nealimentare de strictă necesitate, etc.;

Riscuri potențiale pentru activitatea de alimentare cu apă potabilă în municipiul Constanța

Nr. crt.	Procesul	Risc potențial	Acțiuni imediate	Acțiuni preventive Măsuri de control

1.	Captare și transport apă brută	Apa brută de suprafață/ subteran contaminată	Sistarea alimentării din forajul contaminat și alimentarea exclusivă din forajul necontaminat Sistarea furnizarii de apa din sursa contaminata in cazul in care se constata un risc epidemiologic, alimentarea din alta sursa si informarea autoritatilor	- Monitorizarea calității apei brute - Dezinfectarea apei - Asigurarea zonelor de protecție sanitară - Revizia programată a echipamentelor - Instruirea și conștientizarea personalului - Asigurarea pazei punctelor de lucru
2.		Avarii rețele de aducțiune, rezervoare deteriorate	Oprirea sursei de apă și remedierea avariei în cel mai scurt timp Scoaterea din funcțiune a rezervorului până la remedierea neconformității și alimentarea direct din sursă în rețeaua de distribuție	Respectarea Programului de întreținere rețele de aducțiune și a Graficului de spălare/dezinfectare rezervoare de înmagazinare apă potabilă și verificarea eficacității operațiunilor Monitorizarea periodică a calității apei din rezervoare - Investiții rețele de aducțiune si rezervoare de înmagazinare apă potabilă în funcție de necesități
3.	Distribuție apă potabilă	Apă contaminată în urma avariilor pe rețele de distribuție apă potabilă	Izolarea sectorului avariat pe durata remedierii avariei, astfel încât să fie afectat un număr cât mai mic de abonați Remedierea avariei Spălarea și dezinfectarea tronsonului de conductă la finalizarea lucrării	-Planificarea și realizarea mentenanței retelei de distribuție apă potabilă Respectarea procedurilor/instrucțiunilor de lucru aplicabile în cazul fiecărui tip de avarie tratată - Monitorizarea calității apei conform program de monitorizare și în urma efectuării unor lucrări la rețeaua de distribuție a apei Respectarea normelor de proiectare a rețelelor de alimentare cu apă și canalizare

CĂDERI DE OBIECTE DIN ATMOSFERĂ SAU DIN COSMOS

-consecințe catastrofale cu impact puternic asupra populației, construcțiilor, amenajărilor;

MUNIȚII NEEXPLODATE

-care sunt descoperite cu ocazia executării diferitelor lucrări de șantier sau în alte situații. Pot provoca accidente majore soldate cu victime și pagube materiale.

-activitatea desfășurată de agenții economici care colectează fier vechi și operatorii portuari de deșeuri metalice: European Metal Service, Tomini Trading, Global Operation, Kirazoglu Corporation, Barter Trading, Romned Port Operator.

Sectiunea a 4-a Analiza riscurilor biologice

EPIDEMII

Inventarierea şi analizarea surselor potenţiale de izbucnire a unor epidemii în localităţi, spitale de boli infecţioase, laboratoare de analize, colonii de muncitori, zone locuite paupere, fără utilităţi publice, tabere de sinistraţi, cât şi poluări accidentale.

Tipuri de risc epidemiologic

Evaluarea riscurilor de producere a unor epidemii în Municipiul Constanţa trebuie făcută în concordanţă cu condiţiile locale caracteristice :

- aşezare geografică – judeţ de graniţă, port maritim
- zonă turistică - litoral;
- zonă importantă comercială şi industrială,
- condiţii socio-economice distincte – existenţa pe teritoriul Municipiului Constanţa a unor zone cu dezvoltare economică importantă, aglomerare urbană mare, dar şi cartiere periferice cu zone paupere, cu utilităţi publice de capacitate redusă sau chiar inexistente (ex. zona Palas).

În zonele de joasă altitudine ale oraşului (ex. zona Dacia, Delfinariu, Km 4-5, Coiciu, Palas) în perioada ploilor torenţiale se produc inundaţii care pot influenţa starea de sănătate a populaţiei cu apariţia de cazuri de boli transmisibile pe cale digestivă, tetanos, etc.

Pentru astfel de situaţii este necesar ca administraţia locală prin sistemul de asistenţă socială existent să identifice în timp util astfel de situaţii şi în colaborare cu alte instituţii publice cu rol în domeniul asistenţei sociale să realizeze o evaluare a condiţiilor igienico-sanitare în vederea rezolvării în timp util a unor riscuri cu impact pe sănătatea publică şi prevenirea apariţiei unor evenimente epidemiologice.

D.S.P.J. Constanţa prin serviciul de evaluare a factorilor de mediu realizează monitorizarea sistemelor de distribuţie a apei potabile în scopul prevenirii unor îmbolnăviri digestive, în principal boala diareică acută.

Reţeaua sanitară a cabinetelor medicilor de familie şi a cabinetelor de specialitate, Serviciul Judeţean de Ambulanţă, precum şi unităţile sanitare cu paturi asigură sistemul de monitorizare a cazurilor de îmbolnăvire prin boli transmisibile şi intervenţia pentru limitarea şi stingerea evenimentelor epidemice.

TIPURI DE EPIDEMII IDENTIFICATE ÎN URMA ANALIZEI RISCURILOR:

Epidemii cu risc de extindere de masă

- Epidemii cu transmitere aerogenă - gripă, viroze respiratorii, infecţia cu coronavirusul COVID-19, boli contagioase ale copilăriei (rujeola, rubeola, tuse convulsivă, varicela, parotidita epidemică, scarlatina, difterie), TBC etc ;
- Epidemii cu transmitere digestivă – boala diareică acută, hepatita A, toxiinfecţii alimentare, trichineloza, enteroviroze, febra tifoidă;
- Boli carantinabile: holera, pesta, febre hemoragice (febra galbenă, febra de Ebola, febra denga hemoragică, febra hemoragică de tip Chikungunya), boli tropicale;
- Epizootii şi boli transmise prin vectori: rabie, leptospiroză, febra butonoasă, antrax, malaria, scabia, pediculoza, meningoencefalita West-Nile, etc.

Situaţii de calamitate - fenomene meteorologice cu impact asupra populaţiei (inundaţii, caniculă, secetă, ninsori abundente, îngheţ), cutremure, deplasări mari de populaţie – pot determina evenimente epidemiologice de tipul : toxiinfecţii alimentare, boala diareică acută, hepatita tip A, enteroviroze, febra tifoidă, tetanos.

Date utile referitoare la caracterisiticile unităților administrativ-teritoriale și spitalele din Municipiul Constanța

DIRECȚIA JUDEȚEANĂ DE SĂNĂTATE PUBLICĂ CONSTANȚA

Atribuții:

Măsuri corespunzătoare de evitare a manifestării riscurilor, de reducere a frecvenței de producere, ori de limitare a consecințelor acestora pe tipuri de riscuri.

A.Epidemii cu risc de extindere în masă

Epidemie, pandemie gripă

Pandemia de coronavirus

Este o epidemie aflată în curs de desfășurare pe teritoriul României cauzată de noul coronavirus SARS-COV-2, virus care provoacă o infecție numită COVID-19 care poate fi asimptomatică, ușoară, moderată sau severă. Infecția severă include o pneumonie atipică severă manifestată clinic prin sindromul de detresă respiratorie acută.

Infecția cu virusul SARS-COV-2 a apărut în decembrie 2019 în orașul Wuhan, China, de unde s-a propagat în majoritatea provinciilor chineze și majoritatea țărilor din lume, provocând o pandemie.

În România inițial au fost confirmate numai cazuri de import din Italia la persoanele venite din această țară sau care au avut contact cu o persoană din această țară.

Primul caz de infecție confirmat a fost înregistrat în data de 26 februarie 2020, iar în următoarele două săptămâni s-a menținut caracterul sporadic al bolii, fiind confirmate 1-2 cazuri zilnic. Din data de 10 martie numărul zilnic de cazuri confirmate urmează un trend ascendent, cu o medie de 55 cazuri/zi.

Analiza cazurilor confirmate de infecție cu coronavirusul COVID-19, în perioada 26 februarie-05 aprilie :

-Rata incidenței aparente la nivel național a fost de 18,24 cazuri la 100.000 de locuitori. Cea mai ridicată incidență s-a înregistrat în județul Suceava.

-În totalul cazurilor raportate s-a înregistrat o ușoară predominantă a genului feminin (56% din totalul cazuri, raportul M/F este de 0,77).

-Cazurile confirmate sunt concentrate la vârstele adulte, 78% din cazuri fiind înregistrate la persoane cu vârste cuprinse între 30-69 ani.

-Vârsta medie a fost de 47,6 ani, iar vârsta mediană de 47 de ani, din nou, fără diferențe semnificative pe genuri.

-Vârsta medie a cazurilor decedate a fost de 68,6 ani (vârsta mediană 69 ani).

-Vârsta medie a deceselor este semnificativ mai mare decât vărsta medie a cazurilor. Toate cazurile soldate cu deces aveau boli cronice asociate.

-Au predominat decesele în rândul bărbaților. Din totalul celor decedați, 63,5% au fost bărbați, iar raportul M/F în rândul celor decedați a fost de 1,74.

-Fatalitatea aparentă (procentul celor decedați în rândul celor bolnavi) a fost semnificativ mai ridicată la bărbați.

-Fatalitatea aparentă pe grupe de vârstă (procentul celor decedați în rândul celor bolnavi) crește exponențial la grupele de vârstă înaintate, fără diferențe după 70 de ani.

-41,1% din totalul cazurilor confirmate au fost înregistrate ca urmare a contactului apropiat cu persoane infectate sosite în România sau cu contacții acestora.

GRIPA - Plan de măsuri, intervenție pandemie

Măsuri generale:

-constituirea Comitetului Județean de Intervenție în Pandemie ;

-constituirea echipelor de intervenție alcătuite din medici și asistenti din specialitățile: epidemiologie, igiena mediului, igiena alimentației, igiena școlară.

Măsuri specifice:

1. supravegherea cazurilor;
2. managementul cazurilor;
3. vaccinarea extensivă a populației prin campanile de vaccinare presezon gripă;
4. terapia antivirală a gripei severe și/sau a complicațiilor.

1. Supravegherea cazurilor

-implementarea în teritoriu a planului de prevenire și control al gripei umane și al infecțiilor respiratorii;

-monitorizarea circulației virusurilor gripale umane prin izolarea/ detecția de virusuri din produsele patologice recoltate la cazurile suspecte și care respectă definiția de caz suspect de gripă;

-alegerea participanților la sistemul de supraveghere tip "santinelă" (medici de familie, unități preșcolare, școlare și licee, farmacii, unități industriale, o secție de pediatrie) și supravegherea evoluției indicatorilor nespecifici ai activității gripale (morbiditate, mortalitate, absenteism, consum de medicamente, etc);

-raportarea săptămânală a cazurilor în conformitate cu instrucțiunile M.S.

2. Managementul cazurilor

-asigurarea asistenței medicale primare (consultații, vizite la domiciliu);

-asigurarea asistenței medicale de urgență (ambulanță, camere de gardă, terapie intensivă);

-asigurarea spațiilor de spitalizare în Spitalul de Boli Infecțioase Constanța, iar în caz de epidemie/pandemie celelalte spitale își reorganizează activitatea pentru asigurarea asistenței medicale în funcție de solicitări; terapia intensivă este asigurată în cadrul secției ATI - Spital Clinic Județean de Urgență Constanța ;

-asigurarea rezervelor de medicamente și a materialelor sanitare (seringi, ace, echipamente de protecție complete, dezinfectante, etc).

Vaccinarea extensivă a populației

-alegerea strategiei vaccinale și stabilirea necesarului optim de doze de vaccin;

-stabilirea necesarului de antivirale pentru profilaxie și tratarea cazurilor severe.

Fazele și nivelurile de pregătire

Perioada interpandemică

Faza 1 – nici un nou subtip de virus gripal nu a fost detectat în populația umană, dar un subtip de virus gripal care a cauzat infecție umană poate fi prezent la animale. Riscul infecției/bolii la om trebuie să fie considerat scăzut.

Faza 2 – nici un nou subtip de virus gripal nu a fost detectat în populația umană, dar un subtip de virus gripal circulant la animale posedă un risc important de boală la om.

Acțiuni ce trebuiesc luate:

-supravegherea și controlul gripei umane conform planului anual de acțiune.

-se va utiliza de către medicii practicieni definiția OMS: boala cu un debut brutal a unor simptome respiratorii (tuse, coriză, rinită) într-un cotext infecțios acut (febră, astenie, cefalee, mialgii). Se va insista pe diagnosticul diferențial al gripei cu răceală comună.

Perioada de alertă pandemică

Faza 3 – infecție umană cu un nou subtip dar fără transmitere de la persoană la persoană, sau în cele mai rare situații, cu răspândire la un contact strâns.

Acțiuni ce trebuiesc luate:

-intensificarea supravegherii;

-definiția de caz stabilită de OMS va fi transmisă la toate unitățile sanitare de stat și private din teritoriu;

-asigurarea asistenței medicale a bolnavilor:
-consultații și vizite la domiciliu,
-organizarea de permanențe în cabinetele medicilor de familie,
-asigurarea asistenței medicale de urgență:
-serviciile de ambulanță de stat și private vor suplimenta numărul de mașini;
-mijloacele de transport vor fi dotate cu aparatură de asistare în caz de insuficiență respiratorie severă;
-după fiecare transport ambulanța va fi supusă dezinfecției;
-se va asigura echipamentul de protecție corespunzător personalului medical;
-se va asigura vaccinarea întregului personal care acordă asistență de urgență;
-este obligatorie respectarea precauțiunilor universale;
-internarea în spital a cazurilor cu evoluție severă și/sau gripă complicate;
-se vor amenaja în funcție de spații și circuite, saloane sau chiar secții special desemnate pentru bolnavii mai sus menționați în spitale de orice profil cu circuite și personal separate de restul secției;
-raportarea la DSPJ imediată a tuturor cazurilor suspecte;
-se va urmări și efectua aprovizionarea cu medicamente specifice tratamentului complicațiilor gripei (antibiotice, antitermice, antitusive etc.) dar și a celor care se adresează terapiei intensive (cardiovasculare, respiratorii, șoc septic sau vascular);
-în funcție de rata de atac a gripei se pot improviza mai ales în cămine, orfelinate, internate sau în alte instituții cu caracter închis izolatoare cu paturi doar în condițiile supravegherii bolnavilor de către cel puțin un medic și un cadru mediu sanitar.
-monitorizarea persoanelor care călătoresc către sau dinspre zonele unde noul subtip de virus a fost izolat.

Faza 4 – mic focar cu noul subtip de virus cu transmitere de la persoană la persoană limitată dar răspândirea este bine localizată geografic, sugerând că virusul nu este bine adaptat la om.

Acțiuni ce trebuiesc luate:
-transmiterea definiției de caz referitoare la noul subtip viral tuturor partenerilor din sistemul de supraveghere;
-intensificarea supravegherii prin creșterea numărului de izolări și supravegherea persoanelor;
-participarea la supravegherea regională;
-activarea planului de pregătire pandemică.

Faza 5 – focar mai mare dar transmiterea de la persoană la persoană este încă limitată, sugerând că virusul devine din ce în ce mai bine adaptat la om, dar nu poate fi încă pe deplin transmisibil (este un risc important de pandemie). Acest nivel se referă la situația în care transmiterea la om a noului subtip viral a fost confirmată de existența unor dovezi clare privind răspîndirea de la om la om.

Acțiuni ce trebuiesc luate:
-transmiterea definiției de caz referitoare la noul subtip viral tuturor partenerilor din sistemul de supraveghere;
-creșterea numărului de izolări.

Perioada pandemică

Faza 6 – transmitere crescută și susținută în populație.

Acțiuni ce trebuiesc luate:
-diseminarea instrucțiunilor OMS cu privire la compoziția vaccinului și utilizarea sa;
-continuarea supravegherii;
-monitorizarea intensificată a virusurilor gripale și supravegherea indicatorilor nespecifici – morbiditate, mortalitate, absenteism, etc.;
-evaluarea acoperirii vaccinale și a posibilităților de creștere a acesteia;
-evaluarea eficienței antiviralelor.

Managementul cazurilor suspecte:

-cazurile suspecte se transportă la spitalul de boli infecțioase, în spațiile desemnate și special amenajate;
-asigurarea unui mijloc de transport de tip ambulanță, special desemnată, cu aparatură de asistare în caz de insuficiență respiratorie severă;
-personalul de pe ambulanță va purta echipament de protecție cu mască și va fi imunizat antigripal;
-după fiecare transport ambulanța este supusă dezinfecției;
-asistența la nivelul spitalului de boli infecțioase este asigurată de către personal special desemnat;
-este obligatorie respectarea precauțiunilor universale.

Perioada postpandemică

Revenire la perioada interpandemică. Acțiuni ce trebuiesc luate:
-evaluarea impactului pandemic și a eficienței măsurilor de intervenție;
-luarea unor măsuri pentru remediere.

B.Epidemii cu transmitere digestivă

Boala diareică acută - Plan de măsuri, instituții implicate, acțiuni, responsabilități

1.DIRECȚIA DE SĂNĂTATE PUBLICĂ JUDEȚEANĂ CONSTANȚA:

Prin Serviciul supraveghere și control boli transmisibile și prin Serviciul Evaluarea factorilor de mediu:
-organizează și coordonează activitatea de supraveghere și control a B.D.A.;
-intervine în focare epidemice și ia măsuri de lichidare a lor;
-supraveghează condițiile de mediu (salubrizare și aprovizionare cu apă);
-supraveghează sectorul de alimentație publică și colectivă (producție, preparare, desfacere și depozitare) ;
-asigură confirmarea diagnosticului de B.D.A. (salmoneloză, dizenterie, febră tifoidă, holeră) prin examen coprobacteriologic la cazurile care se adresează serviciilor de urgență și la cele internate la Spitalul de Boli Infecțioase, la solicitarea acestuia din urmă.
-monitorizarea surselor de apă și asigurarea perimetrelor de protecție;
-monitorizarea calității apei de îmbăiere cu montarea de avertizoare pentru zonele "interzise scăldatului";
-dezinfecția apei de rețea;
-profilaxia hepatitei A la grupa de vârstă 1-18 ani prin vaccinare;
-asigurarea materialului biologic pentru vaccinarea antitetanică, antitifoidică și antidizenterică la categoriile populaționale cu risc de contractare a acestor boli;
-măsuri de educație sanitară privind asigurarea igienei personale și colective;
-triaj clinic +/- al populației și asigurarea medicației de urgență pentru bolile cu transmitere digestivă;
-supravegherea clinică a populației expuse.

2.SPITALUL CLINIC DE BOLI INFECȚIOASE CONSTANȚA
-izolează și tratează cazurile de B.D.A. cu deshidratare medie și severă;
-asigură spațiile de cazare necesare în cazul apariției unor focare epidemice de B.D.A.;
-informează operativ Direcția de Sănătate Publică Județeană privind cazurile de B.D.A. internate, informarea operativă pe probleme de igienă și epidemiologie.

Pentru cazurile din focare care refuză internarea, medicul de gardă va inița investigația epidemiologică - nr. consumatori, nr. bolnavi la domiciliu, simptomatologie, data debutului, data și locul unde au fost consumate alimentele posibil incriminate, etc. În acest fel personalul DSPJ poate continua ancheta epidemiologică și poate lua măsurile de limitare a extinderii focarului.

Bolnavii neinternați vor fi coprocultați iar ex. coprobacteriologice la acești bolnavi vor putea fi prelucrate în cadrul laboratorului de microbiologie al DSPJ.

3.SERVICIUL AMBULANȚĂ

-asigurarea transportului bolnavilor la Spitalul Clinic de Boli infecțioase Constanța;
-asigurarea pe timpul transportului a tratamentului de urgență;
-raportarea la DSPJ a focarelor cu peste 3 cazuri.

4.MEDICII DE FAMILIE

-asigură supravegherea în teritoriu a cazurilor de BDA, internarea cazurilor cu deshidratare;
-supravegherea cazurilor externate;
-asigură tratamentul și coprocultarea cazurilor fără deshidratate;
-raportarea săptămânală la DSPJ a cazurilor noi în sezonul estival.

5.ASISTENȚII MEDICALI COMUNITARI ȘI MEDIATORII SANITARI COMUNITARI

-asigură intervenția în comunitățile de romi, comunități cu probleme sociale, în colaborare cu medicul de familie din zonă și cu echipa DSPJ Constanța;

C. Epidemii transmise prin vectori – rabie, leptospiroză, febra butonoasă, antrax, malaria, scabia, pediculoza, tifos, meningoencefalita West - Nile , etc.

Măsurile de intervenție se realizează în colaborare cu Direcția Sanitar Veterinară și de Siguranța Alimentelor, conform protocoalelor existente, cu efectuarea anchetei epidemiologice:

-elaborarea planurilor de supraveghere și control în conformitate cu instrucțiunile MS
-pentru infecții respiratorii acute și gripă, boala diareică acută, neuro infecția (meningoencefalita) cu virus West - Nile, și altele în funcție de evoluția epidemică;
-implementarea în teritoriu a instrucțiunilor MS;
-vaccinarea animalelor de către cadrele medicale veterinare depistarea și îndrumarea tuturor bolnavilor spre internare la Spitalul Clinic de Boli infecțioase Constanța ;
-supravegherea contacților pe perioada maximă de incubație a bolii;
-recoltarea probelor biologice de la persoanele bolnave și contacți după caz;
-asigurarea transportului și prelucrarea probelor de către laboratorul DSPJ Constanța;
-imunizarea/tratamentul chimioprofilactic al contacților;
-informarea tuturor unităților sanitare (spitale, cabinete medicale individuale, policlinici, etc) pentru luarea măsurilor;
-raportarea săptămânală a cazurilor la Institutul de Sănătate Publică București;
-recoltarea de probe biologice și asigurarea transportului lor la I.C.D.M.I. Ion Cantacuzino;
-măsuri de carantinare în caz de necesitate;
-măsuri față de contacți și sursa de transmitere ;
-acțiuni de dezinfecție/dezinsecție.

În acest context este necesară intensificarea colaborării administrațiilor publice locale, Primăria Municipiului Constanța cu DSP Constanța, pentru realizarea măsurilor nespecifice de prevenire: intensificarea acțiunilor de combatere și control a populației de țânțari din zonele cu lacuri, bălți și teritorii cu risc, asanarea subsolurilor inundate și dezinsecția zonelor cu parcuri și spații verzi.

D. Situații de calamitate care pot determina evenimente epidemiologice – cutremure, inundații, alunecări de teren, fenomene meteorologice cu impact asupra populației (ninsori abundente, secetă, grindină, etc.)

Măsurile ce se impun a fi instituite în situații de urgență, precum inundațiile, înghețul, căldurile excesive, vizează acțiuni ale serviciilor de sănătate publică și ale organizațiilor auxiliare în strictă colaborare cu organele administrațiilor locale, ce pot acoperi, între altele următoarele domenii:

-tratamentul acordat răniților;
-adăpostirea temporară a populației sinistrate;
-prevenirea și combaterea bolilor infecțioase;
-asigurarea în sistem de permanență a asistenței medicale în zonă prin medicii de familie și Serviciul de Ambulanță;

-supravegherea alimentației și a nutriției;
-măsuri de igienă a mediului (aprovizionare cu apă potabilă, evacuarea deșeurilor, lupta împotriva vectorilor, etc.);
-asigurarea spațiilor necesare pentru acordarea primului ajutor în cabinetele medicale din teritoriul afectat, în spitalele medicale din zonă și în Spitalul Județean;
-implicarea Serviciului de Ambulanță județean în transportul răniților sau al celor afectați de îngheț;
-dotarea cu aparatură și materiale sanitare, medicamente și vaccinuri pentru asistență medicală de urgență;
-asigurarea cu personal medical calificat - medici, cadre medii;
-asigurarea materialelor sanitare, medicamente, vaccinuri, dezinfectante, raticide;
E. Risc de epidemii prin boli carantinabile, holera, pesta, febre hemoragice (febra galbenă, febra de Ebola, febra denga hemoragică, febra hemoragică de tip Chikungunya), boli tropicale

Măsurile de protecție sanitară sunt asigurate prin cabinetele medicale ale punctelor de frontieră în scopul îndeplinirii acordurilor și convențiilor internaționale privind bolile carantinabile și supravegherea bolilor aflate sub supraveghere OMS (tifos exantematic, tifos de recădere, poliomielită paralitică, malarie, gripă).

În acest scop la nivelul cabinetului de frontieră Port Constanța există un punct de vaccinare internațional ce asigură imunizarea persoanelor ce pleacă/tranzitează prin portul Constanța. Personalul cabinetului eliberează după inspecția sanitară a navelor avizele de liberă practică, certificat de deratizare/scutire de deratizare și efectuează în cazurile care se impun acțiuni DDD.

PLANURI ȘI PROCEDURI DE INTERVENȚIE
MODUL DE ACȚIUNE ÎN CAZ DE PRODUCERE A SITUAȚIILOR DE URGENȚĂ

1. Măsuri cu caracter preventiv și de limitare a efectelor epidemiei.

Încetarea și evaluarea de urgență determinată de epidemie

1.1.Măsurile cu caracter preventiv vizează activități educative și specifice aplicate de specialiștii în domeniu, autoritățile administrației publice centrale și locale și se realizează în conformitate cu prevederile legale în vigoare.

În cazul producerii situațiilor de urgență de epidemii, se vor pune în aplicare planurile elaborate de către Comitetul Ministerului Sănătatii pentru Situații de Urgență.

1.2.Identificarea situațiilor potențiale de apariție a epidemiilor, a acțiunilor ce trebuie intreprinse pentru a preveni amplificarea consecințelor acestora se realizează numai de personal calificat, cu mijloace de protecție individuale și mijloace tehnice adecvate.

1.3.Măsurile de prevenire au drept scop protecția vieții prin modalități și cu mijloace specifice fiecarui tip de epidemie în parte:
a) asigurarea supravegherii epidemiologice;
b) înștiințarea și alarmarea autorităților administrației publice asupra pericolului epidemiologic;
c) izolarea cazurilor de îmbolnăvire conform prevederilor legale;
d) limitarea aglomerărilor de populație care favorizează transmiterea agenților etiologici;
e) folosirea mijloacelor individuale de protecție speciale sau improvizate;
f) aplicarea măsurilor de decontaminare/dezinfecție în focare pentru personal și echipamente;
g) acordarea asistenței medicale de specialitate persoanelor afectate.

1.4. Încetarea situației de epidemie este declarată de Comitetul Județean pentru Situații de Urgență, atunci când, serviciile de epidemiologie din cadrul

autorităților de sănătate publică teritoriale constată că nu mai apar cazuri noi de îmbolnăvire în contextul unei incubații maxime a bolii și toate măsurile operative de protecție au fost luate și sunt menținute în continuare.

2. Măsurile de limitare a efectelor epidemiei produse de agenți biologici deosebit de periculoși.

În cazul producerii situațiilor de urgență determinate de epidemii în care sunt implicați agenți biologici deosebit de periculoși, se stabilesc măsurile specifice imediate de protecție a personalului de intervenție și a populației aflată la locul răspândirii acestora.

Delimitarea zonei în cazul producerii eliberării agenților biologici deosebit de periculoși se va face în conformitate cu prevederile regulamentului, prin procedurile operaționale specifice.

Măsurile de protecție a populației au drept scop diminuarea contactului cu agenți biologici deosebit de periculoși și constau din:

a) adăpostire, respectiv menținerea populației în interiorul clădirilor cu asigurarea etanșeizării ;

b) evacuarea, respectiv scoaterea populației sau a personalului dintr-o anumită zonă pentru a evita expunerea acestuia pericolului de a veni în contact cu agenții biologici deosebit de periculoși;

c) relocarea, respectiv revenirea populației evacuate dintr-o zonă afectată în localitatea de reședință sau la domiciliul permanent după încetarea situației de urgență.

Încetarea situației de urgență este declarată de conducatorul organismului de intervenție atunci când : eliberarea de agenți biologici periculoși a fost redusă sub nivelul de pericol, toate măsurile operative de protecție au fost luate și sunt menținute în continuare măsurile destinate pentru reducerea riscului ca viața și mediul să fie afectate de acesti agenți biologici deosebit de periculoși.

3.Acțiuni și măsuri de intervenție operativă

Conducerea întregii operațiuni de intervenție în situația producerii unor accidente sau răspândirii deliberate de agenți biologici deosebit de periculoși se realizează de către autoritățile legal investite care au atribuții și responsabilități privind planificarea, organizarea și controlul în domeniu.

Conducerea operativă a acțiunilor de intervenție nemijlocită, limitarea și înlăturarea posibilelor efecte ce se pot produce de acești agenți biologici deosebit de periculoși și se realizează de Comitetul Ministerului Sănătății pentru Situații de Urgență și de directorii executivi ai autorităților de sănătate publică județene și a municipiului București în a căror zonă de competență s-a produs evenimentul, ori de persoana împuternicită de președintele Comitetului Ministerului Sănătății pentru Situații de Urgență.

Procedurile pentru limitarea efectelor agenților biologici deosebit de periculoși stabilite prin regulamente și instrucțiuni elaborate de Comitetul Ministerului Sănătății pentru Situații de Urgență:

1. La declararea stării de alertă generată de răspândirea agenților biologici deosebit de periculoși:

a) autoritățile intensifică acțiunile de depistare și identificare a agenților biologici deosebit de periculoși și influxul informațional-decizional și mărește frecvența informărilor și avertizărilor către populație, instituții publice și obiective din zonele periclitate;

b) se declanșează acțiunile premergătoare operațiunilor de intervenție, constând în: recunoașterea, securizarea și supravegherea zonelor amenințate; prealertarea și pregătirea forțelor și mijloacelor de intervenție; evacuarea, dacă situația o impune, a oamenilor;

c) se intensifică acțiunile de prevenire în zonele și obiectivele adiacente zonelor de risc;

d) se asigură condițiile de adăpostire, hrănire și asistență medicală a populației evacuate;

e) se instituie, potrivit legii, rezervele materiale și mijloacele pentru intervenție, păstrarea și refacerea lor prin aprovizionare curentă, în conformitate cu legislatia în vigoare.

2. În timpul efectuării procedurilor de intervenție:

a) se acordă primul ajutor persoanelor afectate de agenți biologici deosebit de periculoși;

b) se concentrează și se organizează intrarea în dispozitivele de acțiune a forțelor și mijloacelor de risc;

c) se asigură condițiile pentru efectuarea manevrelor de forțe și mijloace necesare în vederea desfășurării acțiunii de intervenție, în raport cu evoluția situației operative;

d) se transmit informații Comitetului Ministerului Sănătății pentru Situații de Urgență despre situația creată și despre măsurile luate și se formulează cereri, în raport cu evoluția situației operative;

f) se informează populația despre măsurile și comportamentul care trebuie adoptat.

3. După limitarea și înlăturarea efectelor situației de urgență:

a) se stabilesc măsuri de prevenire și regulile de comportament a populației în zona afectată;

b) se asigură refacerea capacității de acțiune a forțelor care au intervenit;

EPIZOOTII

Din punct de vedere al riscului apariției de boli epizootice la animale, al zoonozelor cu impact asupra sănătății oamenilor, anual serviciile veterinare aplică programe strategice de supraveghere, prevenire și control al bolilor la animale, al protecției mediului precum și al controlului în domeniul siguranței alimentelor pe teritoriul desemnat.

Din analiza situației epidemiologice reiese că pe teritoriul Municipiului Constanța, în anul 2017, au apărut, și evoluat unele boli transmisibile de la animale la om cum ar fi: tuberculoza, trichineloza și chiar influența aviară, care au afectat starea de sănătate a animalelor și păsărilor, dar nu s-au înregistrat îmbolnăviri la oameni.

A fost declarat un focar de antrax la specia caprine în localitatea Viile, comuna Ion Corvin, boală care a fost transmisă și la proprietar.

Prin aplicarea programelor specifice de asanare și combatere a bolilor respective, influența (gripa) aviară la păsări sălbatice (50 de cazuri), la păsări domestice (5 cazuri), trichineloza porcului (2 cazuri), precum și a tuberculozei bovine (5 cazuri), au fost luate măsuri de înlăturare a riscului apariției bolilor la oameni și de stabilizare a stării de sănătate a restului efectivului de animale în gospodăriile respective.

În anul 2018 au apărut și au evoluat unele boli transmisibile de la animale la om, cum ar fi tuberculoza (3 focare existente și un focar nou) și trichineloza (1 caz la mistreț), care au afectat starea de sănătate a animalelor, dar nu s-au înregistrat îmbolnăviri la oameni. De asemenea au apărut boli transmisibile de la animal la animal, cu impact epidemiologic major, existând astfel 89 de focare de pestă porcină africană la porc domestic și 4 cazuri de pestă porcină africană la mistreț.

Serviciile veterinare de specialitate din cadrul Direcției sanitar veterinare și pentru siguranța alimentelor Constanța, prin medicii veterinari oficiali și medicii veterinari de liberă practică teritoriali, realizează analize de risc epidemiologic, aplică

măsuri legislative de prevenire, monitorizare și combatere a bolilor la animale, îndeosebi a zoonozelor cu transmisibilitate la om, împreună cu instituțiile abilitate de spijin, în vederea lichidării rapide a focarelor de boală.

REȚEAUA SANITAR VETERINARĂ A MUNICIPIULUI CONSTANȚA

Circumscripția Sanitară Veterinară Constanța și pentru Siguranța Alimentelor oficială 1, B-dul. I.C.Brătianu nr 246 - medic veterinar oficial Dr. Pop Grigore, tel. 0722/293313.

Circumscripția Sanitară Veterinară și pentru Siguranța Alimentelor Constanța oficială 2 - dr. Tuică Arion Magda, tel. 0784/206514, B-dul. I.C.Brătianu nr 246.

Direcția Sanitară Veterinară și pentru Siguranța Alimentelor Constanța, Str. Șos. Mangaliei nr. 78, tel. 0241/682417 – dr. Basalic Simona

Sectiunea a 5-a Analiza riscurilor de incendiu

Cuprinde referiri cu privire la analizarea şi diferenţierea riscurilor de incendiu după context: statistica incendiilor şi a altor situaţii de urgenţă, evidenţele existente pe localităţi, operatori economici, instalaţii publice etc., fond construit, vegetaţie sau vehicule. Riscul producerii de incendii este următorul :

- la case și gospodăriile populației;
- la pajiști;
- la păduri;
- la obiectivele economice;
- la autovehicule;
- alte situații.

Incendiile la case și anexe gospodărești au o frecvență mai mare în perioada sezonului rece când se fac focurile la sobe, aceeași situație fiind întâlnită și la agenții economici. La pajiști și resturi vegetale primăvara, la păduri în perioada de vară. Tot vara mai pot apărea incendii și la culturile agricole (păioase).

Date preluate de la ISU Dobrogea:

În anul 2018, în judeţul Constanţa au avut loc 484 (531 în anul 2017) incendii, în medie 1,33 (1,45 în anul 2017) pe zi. La 469 (515 în anul 2017) incendii au intervenit echipajele inspectoratului, iar la 15 (16 în anul 2017) incendii au intervenit serviciile voluntare şi private pentru situaţii de urgenţă.

Pe timpul celor 484 incendii în anul 2018, au fost salvate 165 persoane (121 adulţi şi 44 copii), fiind în creştere faţă de anul 2017, când au fost salvate 69 persoane (63 adulţi şi 6 copii), dar s-au înregistrat şi 28 victime (17 rănite şi 11 decedate), mai puţine faţă de anul 2017 când s-au înregistrat 31 victime (19 rănite şi 12 decedate). Incendiile au provocat pagube în valoare de 3.909.263,00 lei, (4.576.650,00 lei în 2017) dar ca urmare a intervenţiilor realizate de echipajele de pompieri au fost protejate bunuri şi instalaţii în valoare de 22.963.230,00 lei (43.147.100,00 lei în 2017). Analizând după tipul proprietăţii, intervenţiile la incendii în anul 2018 s-au desfăşurat pe domeniul public şi privat al statului în procent de 9,17% şi la proprietăţi individuale 90,83%. Din totalul de 469 incendii la care au participat echipajele de pompieri, 341 s-au înregistrat la locuinţe şi anexe gospodăreşti, terenurile din afara gospodăriilor precum şi la mijloacele de transport proprietate. Analizând acest aspect prin comparaţie cu anii anteriori, se observă că situaţia este similară, astfel: - în anul 2017, dintr-un total de 531 incendii, 334 s-au înregistrat la locuinţe şi anexe gospodăreşti, terenurile din afara gospodăriilor precum şi la mijloacele de transport proprietate. - în anul 2016, dintr-un total de 572 incendii, 366 s-au înregistrat la locuinţe şi anexe gospodăreşti şi celelalte. Se poate concluziona că se menţine în continuare un procent foarte ridicat al incendiilor la

această categorie de obiective. Analiza după locaţia incendiilor relevă faptul că acestea au fost în mediul urban în procent de 61,62% şi în mediul rural în procent de 38,38%.

Se poate observa că se menţine în continuare un procent ridicat al incendiilor la această categorie de obiective. Se desprinde concluzia că acţiunile preventive trebuie să se concentreze pe pregătirea populaţiei şi a salariaţilor.

Sectiunea a 6-a Analiza riscurilor sociale

Se produc pe fondul unui val de nemulţumiri ale maselor de oameni cauzate de probleme salariale, întârzierea acordării unor drepturi, comportamentul neadecvat al conducătorilor şi aleşilor, nesoluţionarea legală şi operativă a faptelor abuzive şi de corupţie comise de instituţii şi persoane investite cu responsabilităţi de cercetare şi sancţionare juridică. Aceste riscuri pot fi amplificate pe timpul adunărilor populare, cetăţeneşti şi electorale, serbărilor istorice, în locurile aglomerate (pieţe, târguri, magazine etc.), pe timpul disputelor sportive, când se pot produce atacuri teroriste şi alte ameninţări sau distrugerea de bunuri de utilitate publică. În municipiul Constanţa, deşi problemele economiei de piaţă, cu deosebire şomajul, au afectat într-o măsură destul de mare domeniul social, n-au existat nemulţumiri în masă ale populaţiei şi nu s-au produs riscuri sociale deoarece, factorii de conducere locali au tratat şi rezolvat conflictele din faza incipientă. Se pare că odată cu intrarea României în U.E., de la 01 ianuarie 2007, acest tip de risc se diminuează sau cel puţin, nemulţumirile de natură salarială şi acordare a drepturilor omului, vor scădea tot mai mult. Totuşi, atenţia se va accentua cu prilejul evenimentelor, devenite tradiţionale în municipiul Constanţa, cum ar fi:

Manifestări culturale, sportive şi religioase Ianuarie:

- Slujbe religioase cu ocazia BOBOTEZEI - Manifestări dedicate ZILEI UNIRII

Aprilie : - Manifestări religioase în zona lăcaşelor de cult cu ocazia Sărbătorilor Pascale.

Mai : - Manifestări prilejuite de sărbatoarea zilelor de 1 si 2 Mai - Manifestări culturale dedicate Zilei Independenţei, Zilei Victoriei, şi Zilei Europei, Zilele oraşului.

Iunie : - Manifestări prilejuite de sărbătoarea zilei de 1 iunie. În fiecare zi de duminică în Constanţa se organizează târgul săptămânal în aer liber.

Iulie: - O acţiune complexă şi care necesitată o desfăşurare amplă de forţe şi mijloace a fost festivalul NEVERSEA organizat pe plaja Modern.

- Spectacol organizat în municipiul Constanţa cu ocazia Revelionului.

Alte riscuri sociale ce se mai pot manifesta în municipiul Constanţa sunt:

- lipsa de dezvoltare economică care determină imposibilitatea existenţei unui loc de muncă stabil ;

- nivelul scăzut de cultură, pe fondul căruia faptele cu violenţă se comit în cele mai multe cazuri fără ca autorii să aibă reprezentarea consecinţelor ;

- consumul exagerat de alcool, atât de victime cât şi de autori, pe fondul problemelor economico-sociale cu care se confruntă populaţia.

Secţiunea a 7-a. Analiza altor tipuri de riscuri

Analizând statistica unor evenimente ca: lunar, accidentele de circulaţie grave, plecările în masă din ţară a forţei de muncă calificate, creşterea fenomenelor de piraterie şi terorism terestru şi aerian, gradul scăzut de civilizaţie a unei părţi însemnate din populaţia ţării coroborat cu fenomenul de migraţie – toate fac să crească intervenţiile pentru alte tipuri de riscuri, aşa cum sunt descarcerări, asistenţă medicală şi transport medical, deblocări de persoane, evacuare şi autoevacuare, distrugerea focarelor de infecţie şi parazitare, salvarea de la înălţime / scoaterea din puţuri a animalelor căzute şi persoanelor labile psihic hotărâte să se sinucidă, dar şi altele precum scoaterea apei de la subsoluri de bloc, beciuri şi fântâni inundate.

Zone cu risc crescut

Elementele care sunt avute în vedere, pentru stabilirea zonelor de risc crescut: a) căi de comunicaţie;

b) spitalele de pe raza municipiilor;

c) instalaţiile tehnologice;

d) zonele inundabile.

Se pot stabili trei clasificări ale zonelor de risc:

a)Zone de risc dominant urbane;

b)Zone de risc periurbane (comune limitrofe marilor oraşe, zone industriale sau comerciale);

c)Zone de risc rurale.

CAPITOLUL IV. ACOPERIREA RISCURILOR

Secțiunea 1. Concepția desfășurării acțiunilor de protecție-intervenție

Elaborarea concepției de desfășurare a acțiunilor de protecție-intervenție constă în stabilirea etapelor și fazelor de intervenție, în funcție de evoluția probabilă a situațiilor de urgență, definirea obiectivelor, crearea de scenarii pe baza acțiunilor de dezvoltare, a premiselor referitoare la condițiile viitoare (completarea alternativelor față de obiectivele urmărite, identificarea și alegerea alternativei de acțiune optime și care recomandă planul de acțiune ce urmează să fie aplicat), selectarea cursului optim de acțiune și stabilirea dispozitivului de intervenție, luarea deciziei și precizarea/transmiterea acesteia la structuile proprii și cele de cooperare.

Evitarea manifestării riscurilor, reducerea frecvenței de producere ori limitarea consecințelor acestora se realizează prin următoarele acțiuni:

- Monitorizarea permanentă a parametrilor meteo, seismici, de mediu, hidrografici etc. și transmiterea datelor la autoritățile competente;
- Activități preventive ale autorităților, pe domenii de competență;
- Informarea populației asupra pericolelor specifice municipiului Constanța și asupra comportamentului de adoptat în cazul manifestării unui pericol;
- Exerciții și aplicații – **anexa nr. 24**

Activitățile preventive planificate, organizate și desfășurate în scopul acoperirii riscurilor sunt:

Controale și inspecții de prevenire;
Existența avizării/autorizării de securitate la incendiu și protecție civilă;
Asistența tehnică de specialitate;
Informarea preventivă;
Pregătirea populației;
Constatarea și sancționarea încălcărilor prevederilor legale;
Alte forme.

Planurile de intervenție vor cuprinde informații referitoare la:

- Categoriile de servicii de salvare/intervenție în raza de urgență și amplasarea forțelor de intervenție;
- Încadrarea și mijloacele de intervenție si protecție a personalului/populației pentru fiecare tip de risc, pe categorii de forțe și mijloace;
- Zona de acoperire a riscurilor;
- Timpii de răspuns;
- Activitatea operațională, prin prezentarea detaliată a ponderii intervențiilor; asistența medicală de urgență, reanimare și descarcerare; deblocări/salvări de persoane; salvări de animale, etc.
- Alte informații considerate necesare.

Secțiunea a-2 a Etapele de realizare a acțiunilor

Desfășurarea intervenției cuprinde următoarele operațiuni principale:

a) Alertarea și/sau alarmarea forțelor de intervenție;
b) Informarea personalului de conducere asupra situației create;
c) Deplasarea la locul intervenției;
d) Intrarea în acțiune a forțelor, amplasarea mijloacelor și relizarea dispozitivului preliminar de intervenție;

e) Transmiterea dispozițiilor preliminare;
f) Recunoașterea, analiza situației, luarea deciziei și darea dispoziției de intervenție;
g) Evacuarea, salvarea și/sau protejarea persoanelor, animalelor și bunurilor;
h) Realizarea, adaptarea și finalizarea dispozitivului de intervenție la situația concretă;
i) Manevra de forțe;
j) Localizarea și limitarea efectelor evenimentului/dezastrului;
k) Înlăturarea unor efecte negative ale evenimentui/dezastrului;
l) Regruparea forțelor și a mijloacelor după îndeplinirea misiunii;
m) Stabilirea cauzei producerii evenimentului și a condițiilor care au favorizat evoluția acestuia;
n) Întocmirea procesului-verbal de intervenție și a raportului de intervenție;
o) Retragerea forțelor și mijloacelor de la locul acțiunii în locul de dislocare permanentă;
p) Restabilirea capacității de intervenție;
q) Analiza intervențiilor și evidentierea măsurilor de prevenire/optimizare necesare.

Secțiunea a 3-a Faze de urgență a acțiunilor

În funcție de locul, natura, amploarea și de evoluția evenimentului, intervențiile sunt organizate astfel:

- Urgența I- asigurată de forțele și mijloacele de intervenție aparținând Inspectoratului pentru Situații de urgență Dobrogea al județului Constanța;
- Urgența a-II-a- asigurată de forțele și mijloacele de intervenție organizate la nivelul municipiului;
- Urgența a-III-a- asigurată de forțe și mijloace de intervenție aparținând localităților învecinate;
- Urgența a-IV-a- asigurată de grupări operative dislocate la ordinul Inspectoratului General pentru Situații de Urgență.

Secțiunea a-4-a Acțiunile de protecție-intervenție

Acțiuni și măsuri predezastru (în timp de pace) presupun:

- Identificarea și luarea în evidență a surselor și zonelor probabile de risc la dezastre sau conflict armat;
- Monitorizarea acelor surse de risc ale căror parametri de manifestare permit acest lucru;
- Constiturea și pregătirea forțelor și mijloacelor de intervenție;
- Constituirea sistemului de înștiințare și alarmare (prevenire) în cazul atingerii sau depășirii parametrilor de siguranță;
- Realizarea graduală a măsurilor specifice de protecție civilă corespunzator fondurilor alocate;
- Constituirea sistemului de conducere;
- Elaborarea unor prognoze la sursele și zonele de risc la care procesul de producție permite;
- Elaborarea planurilor de protecție și intervenție pentru mai multe variante posibile pe baza unor scenarii ipotetice;

- Elaborarea planurilor de cooperare între structurile de urgențe și alte forțe și mijloace prevăzute pentru a participa la misiuni de sprijin și asistență umanitară.

Acțiunile și măsurile pe timpul producerii și desfășurării dezastrului (în timp de criză) vor consta în:

- Luarea măsurilor urgente de alarmare (alertare) a populației, pentru scoaterea ei în afara zonelor de pericol;
- Desfășurarea unor acțiuni oportune și energice pentru protejarea vieții cetățenilor și animalelor, salvarea unor bunuri materiale de valoare;
- Intensificarea măsurilor de protecție, în vederea reducerii efectelor dezastrelor și/sau acțiunilor militare;
- Ridicarea capacității de intervenție a forțelor și mijloacelor participante, prin mobilizare și efectuarea de rechiziții;
- Punerea în aplicare a planurilor de protecție și intervenție întocmite din timp de normalitate după revederea și actualizarea acestora.

Acțiuni și măsuri postdezastru (pe termen scurt, mediu și lung):

- În cazul acțiunilor și măsurilor pe termen scurt se are în vedere:
  -continuarea acțiunilor de căutare-salvare;
  -evaluarea situației pierderilor și distrugerilor provocate de dezastre și/sau acțiunile militare;
  -analiza capacității de răspuns impusă de situația și existentul forțelor și mijloacelor planificate să participe la acțiuni de intervenție;
  -analiza necesarului de sprijin și asistență umanitară și demararea demersurilor pentru obținerea acestui sprijin;
  -coordonarea unitară a forțelor și mijloacelor de intervenție;
  -asigurarea condițiilor minimale de protecție și siguranță pentru populația aflată în dificultate.
- În cazul acțiunilor și măsurilor pe termen mediu se are în vedere:
  -continuarea acțiunilor de căutare-salvare și a celor de evaluare a situației pierderilor și distrugerilor;
  -crearea condițiilor de trai normale pentru populația sinistrată;
  -colectarea, depozitarea și distribuirea echitabilă a ajutoarelor umanitare de strictă necesitate;
  -înlăturarea eșalonată a urmărilor dezastrelor și/sau a acțiunilor militare;
  -refacerea principalelor elemente de infrastructură și a utilităților de gospodărire comunală.
- În cazul acțiunilor și măsurilor pe termen lung:
  -se vor continua acțiunile de sprijinire a populației afectate;
  -înlăturarea efectelor dezastrelor și/sau a acțiunilor militare;
  -participarea la refacerea tuturor elementelor de infrastructură și a unităților de gospodărire comunală;
  -relocarea populației evacuate, eventual a celor sinistrați;
  -asigurarea condițiilor pentru reluarea în situație de normalitate a activităților social-economice;
  -refacerea capacității de intervenție.

Forțele de intervenție specializate acționează conform domeniului lor de competență pentru:

- Salvarea și/sau protejarea oamenilor, animalelor și bunurilor materiale, evacuarea și transportul victimelor, cazarea sinistraților, aprovizionarea cu alimente, medicamente și materiale de primă necesitate;

- Acordarea primului ajutor medical și psihologic, precum și participarea la evacuarea populației, instituțiilor publice și a operatorilor economici afectați;
- Aplicarea măsurilor privind ordinea și siguranța publică pe timpul producerii situației de urgență specifice;
- Dirijarea și îndrumarea circulației pe direcțiile și în zonele stabilite ca accesibile;
- Diminuarea și/sau eliminarea avariilor la rețele și clădiri cu funcțiuni esențiale, a căror integritate pe durata cutremurelor este vitală pentru protecția populatiei: sediile formațiunilor de intervenție și instituțiilor cu responsabilități în gestionarea situațiilor de urgență și ale poliției, apărarea și securitatea națională, spitale și alte construcții aferente serviciilor sanitare care sunt dotate cu secții de chirurgie și de urgență, stațiile de producere și distributie a energiei și/sau care asigură servicii esențiale pentru celelalte categorii de clădiri menționate, garajele de vehicule ale serviciilor de urgență de diferite categorii, rezervoare de apă și stații de pompare esențiale pentru situații de urgență, clădiri care conțin gaze toxice, explozivi și alte substanțe periculoase, precum și pentru căi de transport, clădiri pentru învățământ;
- Limitarea proporțiilor situației de urgență specifice și înlăturarea efectelor acesteia cu mijloacele din dotare.

Măsurile de evitare a manifestării riscurilor, de reducere a frecvenței de producere, limitare a consecințelor acestora, pe tipuri de riscuri sunt prezentate în **anexa 25.**

Protecția prin înștiințare, avertizare și alarmare

Înștiintarea se realizează pe baza informațiilor primite de la Inspectoratul pentru Situații de Urgență Județean, de la populație sau de la structurile care monitorizează sursele de risc.

Avertizarea se realizează de administrația publică locală prin personalul propriu de specialitate, folosind mijloacele de averizare specifice, în baza înștiințării primite de la structurile abilitate.

Alarmarea se realizează de autoritățile administrației publice locale prin mijloace de alarmare specifice, pe baza înștiințării primite de la structurile abilitate.

Situația mijloacelor de alarmare specifice-sirene electronice și electrice de alarmare este prezentată în **anexa 26**.

Schema de avertizare și alarmare publică a municipiului Constanța este prezentată în **anexa 26.**

Harta cu dispunerea mijloacelor de alarmare publică și zonele de audibilitate este prezentată în **anexa 26.**

Protecția prin adăpostire

Protecția prin adăpostire se realizează prin folosirea adăposturilor publice de protecție civilă aflate în administrarea consiliului local, fondul privat de adăpostire realizat de operatorii economici, instituțiile publice și proprietarii de imobile, precum și alte spații care pot fi amenajate ca adăposturi simple. Această măsură se execută cu scopul de a asigura protectia populației, salariaților și animalelor, prin izolare în zona de acțiune a norului toxic.

Pentru protectia salariaților de la agenții economici unde s-a produs accidentul chimic sau de la alte întreprinderi din zona de acțiune a norului toxic, se pot folosi adăposturile special construite pentru protectie în caz de accident chimic,

adăposturile de protectie civilă cu sistem de filtroventilatie sau izolarea prin adăpostire în imobile și aplicarea unor măsuri de etanșeizare.

Pentru protecția populației, adăpostirea se poate realiza prin izolare în locuințe, într-o încăpere la care se aplică măsuri de etanșeizare.

Animalele din fermele zootehnice, cele din gospodăriile individuale, se protejează prin izolare în adăposturile curente folosite (grajduri, saivane) la care se realizează măsuri de etanșeizare și izolare pentru toată durata de acțiune a norului toxic.

Protecția nucleară, radiologică, chimică și biologică

Protecția nucleară, radiologică, chimică și biologică a populației se realizează prin mijloace de protecție individuală, colectivă sau prin alte măsuri tehnice și organizatorice specifice, cu prioritate în zonele de risc.

Instituțiile publice și agenții economici care produc, transportă, depozitează sau manipulează substanțe periculoase în cantități care pot pune în pericol viața și sănătatea cetățenilor, organizează și efectuează controlul contaminării radioactive, chimice și biologice a materiilor prime și produselor finite și realizează măsurile de decontaminare a personalului propriu, terenului, clădirilor și utilajelor.

Mijloacele de protecție individuală a cetățenilor se asigură portivit criteriilor stabilite prin actele normative în vigoare.

Protecția prin evacuare

Trecerea la executarea acțiunilor de evacuare în situații de dezastre se hotărăște de primar sau de prefect, după caz, la propunerea comitetului pentru situații de urgență competent.

Evacuarea în situații de urgență se realizează conform planului de evacuare întocmit în acest scop și prezentat în extras în **anexa 26**.

Acțiuni de protecție și intervenție în caz de cutremur

-executarea cercetării raionului și delimitarea zonelor (construcțiilor) cu grad ridicat de pericol;

-amenajarea căilor de acces pentru salvarea victimelor, acordarea primului ajutor, trierea și evacuarea populației și a bunurilor materiale de către formațiunile de deblocare-salvare în cooperare cu cele sanitare și alte formațiuni;

-amenajarea și asigurarea funcționării punctelor de adunare sinistrați;

-distribuirea ajutoarelor, asigurarea nevoilor de apă, hrană și medicamente;

-localizarea și înlăturarea urmărilor avariilor la rețelele de utilitate publică și stingerea incendiilor, precum și reabilitarea zonei;

-pe timpul intervenției se va avea în vedere permanent existența pericolului apariției unui dezastru complementar;

Măsurile de protecție și intervenție în caz de cutremur sunt cuprinse în planuri specifice prezentate în extras în **anexa 26**.

Acțiuni de protecție și intervenție în cazul accidentelor chimice

-cercetarea raionului contaminat, identificarea naturii și concentrației substanțelor toxice industriale, delimitarea raionului, a zonelor cu concentrații ridicate și grad ridicat de pericol, prin semnalizare vizibilă;

-izolarea sursei contaminării se va realiza numai de specialiști, echipe cu costume de protecție, aparate izolante și scule necesare remedierii avariei;

-realizarea unui perimetru de securitate prin măsuri de restricție a circulației și limitarea accesului în zonă;

-aplicarea primelor măsuri de prim ajutor persoanelor contaminate sau rănite, în locuri special amenajate;

-luarea măsurilor de protecție a personalului de intervenție;

-limitarea extinderii contaminării prin realizarea perdelelor de apă;

-executarea decontaminării din partea opusă vântului;
-instalarea punctelor de decontaminare în afara zonelor contaminate;
-înștiințarea și alarmarea populației din zonele afectate;
-protecția populației prin folosirea mijloacelor de protecție individuală și colectivă;
-evacuarea populației din zonele afectate;

Acțiuni de protecție și intervenție în cazul producerii unor incendii și explozii:
-stingerea incendiilor, coordonarea, controlul și acordarea asistenței medicale;
-salvarea și/sau protejarea oamenilor, animalelor și bunurilor aflate în pericol;
-acordarea primului ajutor medical, trierea și evacuarea populației precum și a bunurilor materiale;
-limitarea proporțiilor dezastrului și înlăturarea consecințelor acestuia;
-asigurarea asistenței medicale de urgență;

Acțiuni de protecție și intervenție în cazul producerii inundațiilor
-evacuarea populației și a bunurilor materiale afectate ca urmare a producerii inundațiilor;
-relocarea persoanelor sinistrate;
-acordarea asistenței medicale de urgență persoanelor afectate;
-distribuirea ajutoarelor, asigurarea nevoilor de apă, hrană și medicamente;
-limitarea proporțiilor dezastrului și înlăturarea consecințelor acestuia.

Acțiuni de protecție și intervenție în cazul producerii alunecărilor (prăbușirilor) de teren
-evacuarea populației și a bunurilor materiale;
-relocarea de urgență a persoanelor sinistrate;
-căutarea și salvarea eventualelor victime;
-acordarea asistenței medicale de urgență persoanelor afectate;
-evaluarea efectelor generate de alunecările de teren prin echipe de experți.

Planurile de intervenție sunt prezentate în **anexa 26.**

Regulile de comportare în cazul producerii situațiilor de urgență sunt prezentate în **anexa 27**.

Secțiunea a-5 a Instruirea

Factorii de decizie din administrația locală, conducătorii operatorilor economici și ai instituțiilor publice au obligația de a asigura cunoașterea de către forțele destinate intervenției, precum și de către populație a modalităților de acțiune conform planului de analiză și acoperire a riscurilor. Instruirea se execută conform planurilor de pregătire întocmite în acest scop prin convocări, cursuri, antrenamente, exerciții și aplicații.

Secțiunea a-6-a Realizarea circuitului informațional-decizional și de cooperare

Sistemul informațional-decizional cuprinde ansamblul subsistemelor destinate observării, detectării, măsurării, înregistrării, stocării și prelucrării datelor specifice, alarmării, notificării, culegerii și transmiterii informațiilor și a deciziilor de către factorii implicați în acțiunile de prevenire și gestionare a unei situații de urgență.

Comitetul Local pentru Situații de Urgență, conducerile operatorilor economici și instituțiilor amplasate în zone de risc au obligația să asigure preluarea de la Centrul Meteorologic Regional Dobrogea a datelor și avertizărilor meteorologice în vederea declanșării acțiunilor preventive și de intervenție.

Trebuie să asigure informarea secretariatului tehnic Permanent al Comitetului Județean pentru Situații de Urgență asupra locului producerii unei situații de urgență

specifică, evoluția acesteia, efectelor negative produse, precum și asupra măsurilor luate, materializată prin rapoarte operative.

Schema circuitului informațional-decizional și de cooperare este prezentată în **anexa 28.**

CAPITOLUL 5 RESURSE UMANE, MATERIALE, FINANCIARE

În funcţie de categoriile de riscuri identificate, macanismele şi condiţiile de producere/manifestare, de amploarea şi efectele posibile ale acestora, se stabilesc tipurile de forţe şi mijloace necesare de prevenire şi combatere a riscurilor, astfel:

- Compartiment de prevenire;
- Servicii private pentru situaţii de urgenţă la operatorii economici sursă de risc;
- Forţe şi mijloace de intervenţie aparţinând operatorilor economici de pe raza municipiului;
- Formaţiuni de asistenţă medicală de urgenţă şi descarcerare;
- Alte formaţiuni de salvare: Crucea Roşie, Salvamar, scafandri profesionişti, etc.

Pe lângă tipurile de forţe precizate, mai pot acţiona, după caz, în condiţiile legii:

Formaţiuni ale Inspectoratului pentru Situaţii de Urgenţă Judeţean;

- Unităţile poliţiei;
- Unităţile jandarmeriei;
- Unităţile poliţiei de frontieră;
- Structurile poliţiei locale;
- Detaşamente specializate din cadrul Ministerului Apărării;
- Unitatea specială de aviaţie din cadrul Ministerului Afacerilor Interne;
- Unităţi şi formaţiuni sanitare;
- Unităţi şi formaţiuni sanitar veterinare şi pentru siguranţa alimentelor;
- Formaţiuni de pază a persoanelor şi a bunurilor;

Forţele auxiliare se stabilesc din rândul populaţiei şi salariaţilor, al formaţiunilor de voluntari, altele decât cele instruite special pentru situaţii de urgenţă, care acţionează conform sarcinilor stabilite pentru formaţiunile de protecţie civilă organizate la operatorii economici în planurile de apărare specifice, elaborate potrivit legii.

Alocarea resurselor materiale şi financiare necesare desfăşurării activităţii de analiză şi acoperire a riscurilor se realizează, potrivit reglementărilor în vigoare, prin planul de asigurare cu resurse umane, materiale şi financiare pentru gestionarea situaţiilor de urgenţă.

Situaţia resurselor, tabelul cu stocul de mijloace şi materiale de apărare existente este prezentată în **anexa 29.**

CAPITOLUL VI LOGISTICA ACȚIUNILOR

Sistemul forțelor și mijloacelor de intervenție în cazul producerii unei situații de urgență se stabilește prin planurile de apărare specifice elaborate, potrivit legii, conform reglementărilor privind prevenirea și gestionarea situațiilor de urgență specifice tipurilor de riscuri.

Forțele și mijloacele de intervenție se organizează, se stabilesc și se pregătesc din timp și acționează conform sarcinilor stabilite prin planurile de apărare specifice.

Logistica acțiunilor de pregătire teoretică și practică, de prevenire și gestionare a situației de urgență specifice se asigură de autoritatea publică locală, instituțiile și operatorii economici cu atribuții în domeniu, în raport de răspunderi, măsuri și resurse necesare.

ANEXA 1

STRUCTURI ORGANIZATORICE IMPLICATE

Structuri organizatorice implicate

LOCALITATEA	MUNICIPIUL CONSTANŢA

LOCALITATE	DETALII (denumiri în clar)
ADRESA SEDIULUI PRIMĂRIEI	B-DUL. Tomis, nr.51 Telefon: 0241.48.81.00 fax: 0241.48.81.95; 0241.48.81.01 **E-mail: primarie@primaria-constanta.ro**
OPERATORI ECONOMICI / INSTITUŢII ÎN SUBORDINE:	**R.A.E.D.P.P.** B-dul. Tomis nr. 101 Telefon - fax: 0241.58.05.23 **Email: public@raedpp-constanta.ro**
	R.A.D.E.T Str. Badea Cârţan nr.16A Telefon/ Fax : 0241.61.69.37 **Email: secretariat@radetconstanta.ro**
	CT BUS S.A. Str. Industrială 8 Telefon: 0241.54.34.26 **Email: office@ctbus.ro**
	S.P.I.T.V.B.L (Taxe Şi impozite) B-dul. Tomis nr. 112 Telefon: 0241 48.85.50; Fax: 0241 48.85.59 **Email: office@spit-ct.ro**
	S.C.I.L. CONFORT URBAN SRL Str. Vârful cu Dor nr.10 Telefon: 0241 67.22.99 **Email: secretariat@conforturban-ct.ro**
PRIMAR	Nume şi prenume – Vergil Chiţac Telefon – 0723.381.386
VICEPRIMARI	Nume şi prenume – Ionuţ Rusu Telefon - 0723.158.311 Florin Daniel Cocargeanu Telefon - 0723.686.847 0241.48.81.05
SECRETAR	Nume şi prenume – Viorela Mirabela Călin Telefon – 0721.391.943

1.Operatori economici/instituţii publice în subordine

Denumire	Domeniul de activitate	Riscuri specifice
R.A.E.D.P.P.	Administrare târguri şi pieţe Administrare imobile Administrare şcoli	Cutremur, inundaţii, alunecări şi prăbuşiri de teren, epidemii,

		epizotii, accidente tehnologice
R.A.D.E.T.	Distribuire energie termică	Cutremur, inundaţii, alunecări şi prăbuşiri de teren, epidemii, epizotii, accidente tehnologice, eşecul utilităţilor
CT BUS S.A.	Transport în comun	Cutremur, inundaţii, alunecări şi prăbuşiri de teren, epidemii, epizotii, accidente tehnologice
S.P.I.T.V.B.L.	Taxe şi impozite	Cutremur, inundaţii, alunecări şi prăbuşiri de teren, epidemii, epizotii, accidente tehnologice
S.C.I.L. Confort Urban S.R.L.	Construcţii de căi de comunicaţie terestră şi construcţii destinate sportului	Cutremur, inundaţii, alunecări şi prăbuşiri de teren, epidemii, epizotii, accidente tehnologice

***1.* Tipuri de riscuri specifice:**

A. Riscuri naturale:	*DA*	*NU*	*Detalii*
- fenomene meteorologice periculoase	X		*Furtuni, tornade* : -la viteza vântului de 120 km/h se pot produce prăbuşiri de acoperişuri ale clădirilor, blocarea accesului pe căile rutiere de arbori doborâţi, întreruperi în alimentarea cu energie electrică alimentarea cu apă, energie termică, gaze, reţele de comunicaţii, provocând victime şi pagube materiale însemnate; -urmări: victime şi pagube materiale. *Inundaţii* : -rezultate ca urmare a ploilor torenţiale-posibile cantităţi de precipitaţii de peste 50 l/mp-inundarea gospodăriilor populaţiei, subsolurilor blocurilor şi apartamentelor de la parterul acestora, inundarea arterelor de circulaţie, premize pentru alunecări de teren; -urmări: victime şi pagube materiale. -cauzele inundării : sistem de canalizare ineficient în situaţia ploilor torenţiale cu cantităţi mari de precipitaţii în interval de timp scurt, receptori pluviali şi colectoare pluviale colmatate sau lipsa străzilor asfaltate, curţile imobilelor.

			Înzepeziri, polei, îngheţ: -fenomene care au ca urmări desfăşurarea dificilă a circulaţiei, probleme în deplasarea mijlocelor de intervenţie îngreunarea aprovizionării populaţiei cu produse alimentare, dificultăţi în alimentarea cu apă, energie electrică şi termică însemnate.
- alunecări de teren	X		Potenţialul de producere a alunecărilor de teren se considera scăzut, tipul alunecărilor-reactivate; se pot produce în zona costieră.
- incendii de pădure	X		Sunt posibile în situaţia temperaturilor ridicate şi pe timp de secetă în zona parcurilor, gospodăriilor populaţiei, zonele din extravilan, cartier Palazu Mare şi în zona costieră.
- fenomene distructive de origine geologică	X		Cutremurele de pământ pot afecta: -imobile vechi, în special în zona centrală şi peninsulară, existând peste 100 de imobile în pericol de prăbuşire; -blocuri de locuinţe, în special cele construite înainte de anul 1965; -la magnitudine 9, urmările sunt catastrofale (imobile, blocuri de locuinţe distruse, dar şi pericolul apariţiei valurilor uriaşe cu consecinţe dezastroase, în special în zona Peninsulară, staţiunea Mamaia, cartier Palazu Mare); -întreruperea alimentării cu energie electrică, alimentarea cu apă, energie termică şi gaze; -întreruperea reţelelor de comunicaţii (telefonie, cablu); -producerea de accidente majore la agenţii economici, în special la cei cu surse potenţiale de risc chimic, incendiu sau explozie; -blocarea arterelor de circulaţie, îngreunarea desfăşurării circulaţiei şi intervenţiei formaţiunilor de salvare şi stingere a incendiilor.
B. Riscuri tehnologice:	**D A**	**N U**	**Detalii**
- accidente, avarii, incendii şi explozii	X		Accidente tehnologice periculoase se pot produce la operatori economici mari dispuşi pe teritoriul municipiului Constanţa a căror activitate reprezintă surse de risc major pentru populaţie şi mediu : - S.C. OIL TERMINAL S.A. deţine: ţiţei, produse petoliere şi petrochimice; - S.C. ELECTROCENTRALE –CET PALAS deţine păcură; - S.C. CHIMPEX S.A.-azotat de amoniu - S.C. SANTIERUL NAVAL CONSTANŢA S.A. deţine oxigen lichid, bioxid de carbon lichid, acetilenă; - R.A.J.A. deţine clor; - Staţia de tratare a apei PALAS deţine clor; - S.C. HEINEKEN S.A. deţine amoniac;

			Avarii : - la reţeaua de alimentare cu gaze naturale aparţinând S.C. Engie SA, având drept consecinţe explozii, incendii, prăbuşiri de teren, victime şi pagube materiale. - la instalaţiile tehnologice ale agenţilor economici care lucrează sub presiune, cu urmări asupra construcţiilor învecinate, populaţiei şi angajaţilor. -explozii şi incendii de mari proporţii la S.C. TERMOELECTRICA, S.C. OIL TERMINAL S.A., S.C. CHIMPEX S.A., S.C. ARGUS S.A., S.C. DOBROGEA S.A., punctele termice ale R.A.D.E.T., staţii de alimentare cu produse petroliere şi GPL, puncte de desfacere butelii. *Accidente:* - pe căile rutiere, în special accidentele de circulaţie cu mijloace de transport în comun. - accidente aeriene-având în vedere ca Municipiul Constanţa se află în zona culoarelor de zbor ale aviaţiei civile şi zona de acţiune a aviaţiei militare de pe bazele aeriene româneşti NATO. - accidente la instalaţiile de transport pe cablu-telegondolă din staţiunea Mamaia. Accidente nucleare, radiologice la C.N.E. Cernavodă: -un eventual accident nuclear la C.N.E. Cernavodă poate afecta şi municipiul Constanţa în funcţie de amploarea accidentului şi condiţiile meteorologice.
- poluare ape	X		Poluarea marină are drept consecinţă poluarea zonei costiere în municipiu şi plajele din staţiunea Mamaia.
- prăbuşiri de construcţii, instalaţii sau amenajări	X		Prăbuşirile de construcţii, instalaţii şi amenajări sunt urmare a : - vechimii clădirilor ; - nerespectării normativelor de proiectare şi construire; - exploatării şi întreţinerii necorespunzătoare a construcţiilor, instalaţiilor şi amenajărilor de orice fel.
- avarii la utilităţile publice	X		Prăbuşirile de construcţtii, instalaţii şi amenajări sunt urmare a : - vechimii clădirilor ; - nerespectării normativelor de proiectare şi construire; - exploatării şi întreţinerii necorespunzătoare a construcţiilor, instalaţiilor şi amenajărilor de orice fel.
- muniţie neexplodată	X		- care sunt descoperite cu ocazia executării diferitelor lucrări de şantier sau în alte situaţii. Pot provoca accidente majore soldate cu victime şi pagube materiale.

C. Riscuri biologice:	DA	NU	Principal	Secundar	Detalii
- îmbolnăviri în masă		X			
- epidemii	X			X	Municipiul Constanta se află pe scara a II-a de risc privind morbiditatea crescută prin boli diareice acute-BDA. În aceste condiţii s-a impus institurea unor măsuri generale de prevenire a BDA. S-a acordat asistenţă sanitară calificată la toate cazurile de aparitie a unor boli transmisibile care s-au prezentat la unităţile sanitare. Personalul medical a efectuat ancheta epidemiologică, urmând depistarea sursei de infecţie, măsuri în focar. În situaţia apariţei unei situaţii epidemiologice deosebite se constituie un comandament de coordonare a măsurilor de prevenire şi combatere la care vor participa reprezentanţii ASP, directorii de spitale, policlinici, şefii secţiilor de boli transmisibile, farmacişti. ASP a stabilt un număr de cadre medicale suplimentare disponibile de a participa în echipe de intervenţii, în situaţii epidemiologice deosebite.
-epizootii/zoonoze		X			La nivelul municipiului Constanţa nu s-au înregistrat situaţii deosebite pe linie sanitar-veterinară.

2. Sistemul de prevenire şi gestionare a situaţiilor de urgenţă:

Constituirea comitetului local pentru situaţii de urgenţă	Dispoziţia primarului nr. 3808/16.07.2021 (modificată de dispoziţia nr.4586/09.08.2021)
Regulamentul privind structura organizatorică, atribuţiunile funcţionale şi dotarea comitetului local pentru situaţii de urgenţă	Anexa la dispozitia primarului nr. 3808/16.07.2021
Organizarea pregătirii pentru intervenţie	- Planul de analiză şi acoperire a riscurilor; - Planul privind gestionarea situaţiilor de urgenţă generate de

		fenomene meteorologice periculoase pe timpul sezonului rece; - Planul de intervenţie în caz de cutremur/alunecări de teren; - Planul de intervenţie în caz de inundaţii; - Planul de intervenţie în cazul fenomenelor meteorologice periculoase pe timpul sezonului cald; - Planul de evacuare în situaţii de urgenţă al Municipiului Constanţa; -Schema de înştiinţare-alarmare; - Planuri de intervenţie şi evacuare la societăţile cu riscuri mari (R.A.J.A.; Engie; PETROM; ŞANTIERUL NAVAL; OIL TERMINAL; ELECTROCENTRALE CONSTANŢA; SOCEP)
Nivelul de pregătire a personalului		FOARTE BUN
Asigurarea înştiinţării şi alarmării	- centrală telefonică	
	- tipul	
	- număr abonaţi	
	- telefon primărie	0241.488.100
	- telefon post poliţie;	112; 0241.54.32.32; 0241.65.67.48
	- fax primărie:	0241.488.195, 0241.488.101
	- radioreceptor	
	- sirene electrice:	39
	- sirene electronice:	14 + o sirenă electronică mobilă
Asigurarea acţiunilor de evacuare	Conform planurilor de evacuare	
Logistica acţiunilor de intervenţie	Conform planului de asigurare cu resurse umane, materiale şi financiare	
Elaborarea planurilor pentru situaţii de urgenţă	- Planul de analiză şi acoperire a riscurilor; - Planul privind gestionarea situaţiilor de urgenţă generate de fenomene meteorologice periculoase pe timpul sezonului rece ; - Planul de intervenţie în caz de cutremur; - Planul de intervenţie în caz de inundaţii; - Planul de intervenţie în cazul fenomenelor periculoase; - Planul de evacuare în situaţii de urgenţă al Municipului Constanţa; - Planuri de intervenţie şi evacuare la societăţile cu riscuri mari (R.A.J.A.; DISTRIGAZ SUD ENGIE; PETROM; ŞANTIERUL NAVAL; OIL TERMINAL; ELECTROCENTRALE CONSTANŢA; SOCEP)	

3. Organizarea intervenţiei în situaţii de urgenţă

Notificare	da
Înştiinţare şi pregătirea pentru intervenţie	da
Amplasarea locului de conducere	Primăria municipiului Constanţa; P.C. (B-dul. Tomis , bl. TD 15 sc. A)
Alarmarea populaţiei din zona de pericol	Conform Schemei de înştiinţare - alarmare
Măsuri de intervenţie operativă	Conform planurilor de intervenţie şi cooperare
Conducerea acţiunilor de intervenţie	Din primăria municipiului Constanţa şi din punctul de comandă
Forţe şi mijloace	Conform planurilor de intervenţie
Cooperarea cu alte forţe	Conform planurilor de cooperare

4. Sisteme de înştiinţare - alarmare

Dispecerat electronic de alarmare publică	da
Centrală telefonică	nu
- sirene electrice: - sirene electronice: - sirena electronică mobilă - clopote biserici	39 14 1 40

5.Căi de acces

Localizare	Situaţia existentă
Bulevardele, străzile şi aleile din municipiul Constanţa	

6.Serviciul voluntar pentru situaţii de urgenţă

Conform Legii 307/2006, art. 54, nu este organizat Serviciul voluntar pentru situaţii de urgenţă.

ANEXA 2

LISTA AUTORITĂȚILOR ȘI FACTORILOR CARE AU RESPONSABILITĂȚI ÎN ANALIZA ȘI ACOPERIREA RISCURILOR ÎN MUNICIPIUL CONSTANȚA

LISTA AUTORITĂTILOR ŞI FACTORILOR CARE AU RESPONSABILITĂŢI ÎN ANALIZA ŞI ACOPERIREA RISCURILOR ÎN MUNICIPIUL CONSTANŢA

Nr. crt.	Denumire autoritate	Funcţia	Persoane de contact	Atribuţii in P.A.A.R. conform fişei nr.
1	Primăria municipiului Constanţa	Primar	Vergil Chiţac 0723381386 0241 488 105	FIŞA NR.1
2		Viceprimari	Ionuţ Rusu 0723158311 Florin Daniel Cocargeanu 0723686847 0241 488 109	FIŞA NR.1
3	Consiliul local			FIŞA NR.2
4	Comitetul Local pentru Situaţii de Urgenţă	Primar	Vergil Chiţac 0723381386 0241 488 105	FISA NR.3
5	Centrul Operativ pentru Situaţii de Urgenţă	Viceprimar	Ionuţ Rusu 0723158311	FIŞA NR.4
6	Secretariatul Tehnic al CLSU		Şef birou Apărare civilă, SSM şi SU - Florin Mocanu 0741 225 122 0241 488 108	
4	Direcţia de sănătate publică	Director executiv Insp.pr.cv.	Director exec. Schipor Cristina Mihaela 0728 111 979 0241 480 948 0241 480 939 Popescu Mărgărit 0733 001 385 0241 551 285	FIŞA NR.5
5	Serviciul judeţean de ambulanţă	Manager general	Cealera Ionuţ 0241 624 711 0723 052 388	FIŞA NR.6
6	Direcţia sanitar veterinară şi pentru siguranţa alimentelor	Director executiv	Başalic Simona 0784 206 515 0241 682 417	FIŞA NR.7
7	Poliţia municipiului Constanţa	Comisar şef	Lazăr Liviu 0752 130 879 0241 502 600 Ivan Vasilică 0733 002 310 0241 502 601	FIŞA NR.8
8	Insectoratul şcolar judeţean	Insp. şcolar	Georgescu Gabriel 0723 137 307	FIŞA NR.9
10	Crucea Roşie-Filiala Constanţa	Director	Dir. Lungu Carmen Tel.0721 830 761 0722 241 206 Sv.0341 412 483	

			Miu Ionel 0770 530 191 0721 830 761	
11	Direcţia de pază judeţeană	Director	Stamat Costel 0722 316 078 Dobrică Vasile 0788 529 553	
12	Centrul meteorologic Regional Dobrogea	Director executiv	Dir. Coţofan Marius 0735 205 261 0241 542 459 0341 803 394 Stamate Mia-Mirabela 0745 656 147 0241 543 054	FIŞA NR.10
13	Comandamentul Flotei	Lt. C-dor.	Boboc Mihai 0737 431 756 0241 615 700/198 Cpt. Vasile Alin 0769 405 445 0241 615 700/222	FIŞA NR.11
14	Inspectoratul Judeţean de Jandarmi	Colonel	Dache Cătălin 0723 331 173 Creţu Costică 0723 562 178	FIŞA NR.12
16	Spitalul clinic de boli infecţioase	Director	Dr.Halichidis Stela 0723 182 235 0771 725 794 0241 484 500 Arnăutu Gheorghe 0766 557 001 0241 484 505	
17	Garda de mediu	Comisar şef	Andrei Ileana 0746 226 723 0241 698 555	FIŞA NR.13
18	I.N.C.D.M.Grigore Antipa	Director	Timofte Florin 0724 884 523 Niculescu Adrian 0753 310 718 0241 540 870	
19	Inspectoratul teritorial în construcţii sud -est		Bolagian Harry Michelle 0759 042 247 0241 611 607 Graure Marius 0759 042 424	FIŞA NR.14
20	R.A.J.A. Constanţa	Director	Nan Costică 0744 320 354 Neamţu Sorin 0745 169 331	FIŞA NR.15
21	R.A.E.D.P.P. Constanţa	Director	Hira Stere	
22	Termoficare SRL Constanţa (R.A.D.E.T. Constanta)	Director general	Popa Liviu 0786 300 900 Orozan Bogdan 0751 263 095	FIŞA NR.16

23	CT BUS	Director	Dumitrache Aristide Cătălin 0724 535 791 Sv.0241 546 426	
24	Telekom		Burtan Ileana 0760 625 752 Ungureanu Viorel 0767 801 547 0241 604 135	
26	SC Distrigaz Sud Engie	Şef sector	Constantinescu Marian 0723 237 356	FIŞA NR.17

AUTORITATEA: **INSTITUŢIA PRIMARULUI**	Fişa nr. 1
I. - GESTIONAREA RISCURILOR	
a. - monitorizarea permanentă a parametrilor meteo, seismici, de mediu, hidrografici, etc. şi transmiterea datelor la autorităţile competente;	Culege, prelucrează şi analizează informaţiile primite de la structurile implicate în monitorizarea factorilor de risc. Asigură condiţiile de funcţionare a permanenţei la primării.
b. - controlul preventiv al autorităţilor pe domenii de competenţă;	Controlează modul în care instituţiile şi serviciile din subordinea Consiliului Local, gospodăriile populaţiei şi agenţii economici, respectă normele referitoare la prevenirea situaţiilor de urgenţă
c. - informare preventivă a populaţiei asupra pericolelor specifice unităţii administrativ teritoriale şi asupra comportamentului de adoptat în cazul manifestării unui pericol;	Informează periodic populaţia municipiului asupra pericolelor specifice unităţii administrativ teritoriale, identificate conform P.A.A.R.
d. - exerciţii şi aplicaţii;	Aprobă planurile de pregătire şi planificare a exerciţiilor de specialitate în domeniul situaţiilor de urgenţă. Conduce exerciţiile, aplicaţiile şi activităţile de pregătire în domeniul situaţiilor de urgenţă. Răspunde de alarmarea populaţiei în situaţii de urgenţă.
II. - RESURSE NECESARE	
a. - monitorizarea permanentă a parametrilor meteo, seismici, de mediu, hidrografici, etc. şi transmiterea datelor la autorităţile competente;	Propune fonduri necesare gestionării situaţiilor de urgenţă.
b. - controlul preventiv al autorităţilor pe domenii de competenţă;	

c. - informare preventivă a populației asupra pericolelor specifice unității administrativ teritoriale și asupra comportamentului de adoptat în cazul manifestării unui pericol;	Informarea se va realiza prin mass-media, distribuirea de pliante, exerciții.
d. - exerciții și aplicații;	Vor fi folosite echipamentele și tehnica aflate în dotare și alte echipamente și utilaje puse la dispoziție în funcție de specificul acțiunii.
III. - INTERVENȚIE	
a. - alarmare	Dispune în funcție de situație punerea în funcțiune a sistemului de înștiințare-alarmare, prin Centrul operativ.
b. - acțiuni de căutare/salvare/descarcerare	Conform P.A.A.R. cu mijloacele aflate in dotarea C.L.S.U.
c. - asistență medicală	În cazul producerii unei situații de urgență, se vor asigura măsurile de asistență medicală cu sprijinul instituțiilor abilitate.
d. - acțiuni de îndepărtare a manifestării pericolului produs	Vor fi luate măsurile specifice pentru îndepărtarea efectelor produse. Vor fi folosite echipamente și utilaje în funcție de specificul acțiunii.
e. - acțiuni de limitare a consecințelor unui pericol	Dispune folosirea tuturor mijloacelor disponibile pentru înlăturarea efectelor unui eveniment, inclusiv sprijinul operatorilor economici din municipiu în vederea restabilirii stării de normalitate.

AUTORITATEA: CONSILIUL LOCAL	Fișa nr. 2
I. - GESTIONAREA RISCURILOR	
a. - monitorizarea permanentă a parametrilor meteo, seismici, de mediu, hidrografici, etc. și transmiterea datelor la autoritățile competente;	Primește și analizează informațiile primite de la structurile implicate în monitorizarea factorilor de risc.
b. - controlul preventiv al autorităților pe domenii de competență;	Prin structurile proprii și instituțiile/operatorii economici din subordine.
c. - informare preventivă a populației asupra pericolelor specifice unității administrativ teritoriale și asupra comportamentului de adoptat în cazul manifestării unui pericol;	Campanii informative
d. - exerciții și aplicații;	

II. - RESURSE NECESARE	
a. - monitorizarea permanentă a parametrilor meteo, seismici, de mediu, hidrografici, etc. şi transmiterea datelor la autorităţile competente;	Aparatură de transmitere şi prelucrare a datelor
b. - controlul preventiv al autorităţilor pe domenii de competenţă;	
c. - informare preventivă a populaţiei asupra pericolelor specifice unităţii administrativ teritoriale şi asupra comportamentului de adoptat în cazul manifestării unui pericol;	Susţinere financiară a campaniilor informative
d. - exerciţii şi aplicaţii;	
III. - INTERVENŢIE	
a. - alarmare	
b. - acţiuni de căutare/salvare/descarcerare	
c. - asistenţă medicală	
d. - acţiuni de îndepărtare a manifestării pericolului produs	
e. - acţiuni de limitare a consecinţelor unui pericol	

AUTORITATEA: COMITETUL LOCAL PENTRU SITUAŢII DE URGENŢĂ	Fişa nr. 3
I. - GESTIONAREA RISCURILOR	
a. - monitorizarea permanentă a parametrilor meteo, seismici, de mediu, hidrografici, etc. şi transmiterea datelor la autorităţile competente;	Monitorizează şi evaluează permanent tipurile de risc identificate la nivelul municipiului.
b. - controlul preventiv al autorităţilor pe domenii de competenţă;	
c. - informare preventivă a populaţiei asupra pericolelor specifice unităţii administrativ teritoriale şi asupra comportamentului de adoptat în cazul manifestării unui pericol;	La primirea avertizărilor şi/ sau a informaţiilor privind manifestarea unui tip de risc pe teritoriul localităţii se asigură informarea preventivă a populaţiei cu privire la intervalul prognozat şi a măsurilor specifice ce trebuiesc adoptate în funcţie de pericolul existent.
d. - exerciţii şi aplicaţii;	coordonează exerciţiile executate la nivelul localităţii cu privire la gestionarea situaţiilor de urgenţă care se pot produce în funcţie de tipurile de risc identificate prin documentele specifice.

II. - RESURSE NECESARE	
a. - monitorizarea permanentă a parametrilor meteo, seismici, de mediu, hidrografici, etc. şi transmiterea datelor la autorităţile competente;	Se realizează de Comitetul Local pentru Situaţii de Urgenţă, împreună cu celelalte instuţii existente la nivelul localităţii.
b. - controlul preventiv al autorităţilor pe domenii de competenţă;	
c. - informare preventivă a populaţiei asupra pericolelor specifice unităţii administrativ teritoriale şi asupra comportamentului de adoptat în cazul manifestării unui pericol;	Informarea preventivă a populaţiei asupra tipurilor de risc identificate la nivelul localităţii, intervalul în care acestea se pot manifesta, se face prin transmiterea mesajelor prin mijloace audio şi mass-media locală, prin Comitetul Local pentru Situaţii de Urgenţă cu mijloacele din dotare şi în cooperare cu cele ale celorlalte structuri cu atribuţii în domeniu.
d. - exerciţii şi aplicaţii;	Participă în cadrul exerciţiilor tactice privind gestionarea situaţiilor de urgenţă, cu forţele şi mijloacele avute la dispoziţie.
III. - INTERVENŢIE	
a. - alarmare	
b. - acţiuni de căutare/salvare/descarcerare	
c. - asistenţă medicală	Acordă asistenţă medicală de specialitate, prin unităţile şi structurile din subordine atât în prespital cât şi în spital.
d. - acţiuni de îndepărtare a manifestării pericolului produs	Participă la executarea măsurilor specifice pentru îndepărtarea manifestării pericolului produs, în colaborare/cooperare cu instituţiile/ structurile cu atribuţii în domeniu de la nivel local şi central, în funcţie de situaţia produsă.
e. - acţiuni de limitare a consecinţelor unui pericol	Participă la executarea măsurilor care se impun, împreună cu autorităţile şi instituţiile cu atribuţii în acest domeniu pentru limitarea consecinţelor evenimentului produs, în funcţie de tipul de risc manifestat.

AUTORITATEA: CENTRUL OPERATIV AL C.L.S.U.	Fişa nr. 4

I. - GESTIONAREA RISCURILOR	
a. - monitorizarea permanentă a parametrilor meteo, seismici, de mediu, hidrografici, etc. şi transmiterea datelor la autorităţile competente;	Centralizează şi transmit la Centrul operaţional judeţean date şi informaţii privind apariţia şi evoluţia stărilor potenţial generatoare de situaţii de urgenţă. Monitorizează situaţiile de urgenţă şi informează C.L.S.U., precum şi celelalte centre operative interesate. Îndeplinesc atribuţii similare centrelor operative cu activitate permanentă.
b. - controlul preventiv al autorităţilor pe domenii de competenţă;	
c. - informare preventivă a populaţiei asupra pericolelor specifice unităţii administrativ teritoriale şi asupra comportamentului de adoptat în cazul manifestării unui pericol;	Participarea la exerciţiile şi aplicaţiile organizate conform Planului anual de pregătire în domeniul situaţiilor de urgenţă. Realizarea de materiale, afişe, campanii informative prin mass-media.
d. - exerciţii şi aplicaţii;	Exerciţii de simulare privind producerea unei situaţii de urgenţă.
II. - RESURSE NECESARE	
a. - monitorizarea permanentă a parametrilor meteo, seismici, de mediu, hidrografici, etc. şi transmiterea datelor la autorităţile competente;	Centrul operativ prin aparatura specifică de transmitere şi prelucrare a datelor.
b. - controlul preventiv al autorităţilor pe domenii de competenţă;	
c. - informare preventivă a populaţiei asupra pericolelor specifice unităţii administrativ teritoriale şi asupra comportamentului de adoptat în cazul manifestării unui pericol;	Realizarea de materiale, afişe, campanii informative prin mass-media.
d. - exerciţii şi aplicaţii;	Conform Planului anual de pregătire în domeniul situaţiilor de urgenţă.
III. - INTERVENŢIE	
a. - alarmare	La dispoziţia primarului pune în funcţiune sistemul de înştiinţare-alarmare.
b. - acţiuni de căutare/salvare/descarcerare	În funcţie de situaţie şi de forţele şi mijloacele din dotare.
c. - asistenţă medicală	Acordă asistenţă medicală de specialitate, prin unităţile şi structurile din subordine.
d. - acţiuni de îndepărtare a manifestării pericolului produs	În funcţie de situaţie şi de forţele şi mijloacele din dotare.

e. - acţiuni de limitare a consecinţelor unui pericol	În funcţie de situaţie şi de forţele şi mijloacele din dotare.

AUTORITATEA: DIRECŢIA DE SĂNĂTATE PUBLICĂ	Fişa nr. 5
I. - GESTIONAREA RISCURILOR	
a. - monitorizarea permanentă a parametrilor meteo, seismici, de mediu, hidrografici, etc. şi transmiterea datelor la autorităţile competente;	Monitorizează şi evaluează permanent factorii care pot conduce la apariţia unor epidemii/ îmbolnăviri în masă.
b. - controlul preventiv al autorităţilor pe domenii de competenţă;	Execută controale de specialitate, prin compartimentele din subordine cu privire la respectarea normelor igienico-sanitare şi profilactice la instituţii şi agenţi economici.
c. - informare preventivă a populaţiei asupra pericolelor specifice unităţii administrativ teritoriale şi asupra comportamentului de adoptat în cazul manifestării unui pericol;	Informează operativ populaţia cu privire la pericolul apariţiei unor epidemii/ îmbolnăvirii în masă, sau a oricăror factori care pot conduce la de,gradarea stării de sănătate şi emit măsurile specifice care se impun pentru protecţia acesteia.
d. - exerciţii şi aplicaţii;	Participă, potrivit competenţelor, alături de celelalte instituţii şi structuri cu atribuţii în domeniu, în cadrul exerciţiilor tactice privind gestionarea situaţiilor de urgenţă care se pot produce pe teritoriul judeţului.
II. - RESURSE NECESARE	
a. - monitorizarea permanentă a parametrilor meteo, seismici, de mediu, hidrografici, etc. şi transmiterea datelor la autorităţile competente;	Se realizează cu personalul şi mijloacele din dotare.
b. - controlul preventiv al autorităţilor pe domenii de competenţă;	Se realizează cu personalul şi mijloacele din dotare, inopinat sau planificat.
c. - informare preventivă a populaţiei asupra pericolelor specifice unităţii administrativ teritoriale şi asupra comportamentului de adoptat în cazul manifestării unui pericol;	Se realizează prin mesaje prin mass-media locală şi/sau prin emiterea de pliante cu riscurile şi măsurile specifice care se impun.
d. - exerciţii şi aplicaţii;	Participă cu forţele şi mijloacele solicitate în cadrul acestor exerciţii.
III. - INTERVENŢIE	

a. - alarmare	
b. - acţiuni de căutare/salvare/descarcerare	
c. - asistenţă medicală	Acordă asistenţă medicală de specialitate, prin unităţile şi structurile din subordine atât în prespital cât şi în spital.
d. - acţiuni de îndepărtare a manifestării pericolului produs	Participă la executarea măsurilor specifice pentru îndepărtarea manifestării pericolului produs, în colaborare/cooperare cu instituţiile/ structurile cu atribuţii în domeniu de la nivel local şi central, în funcţie de situaţia produsă.
e. - acţiuni de limitare a consecinţelor unui pericol	Participă la executarea măsurilor care se impun, împreună cu autorităţile şi instituţiile cu atribuţii în acest domeniu pentru limitarea consecinţelor evenimentului produs, în funcţie de tipul de risc manifestat.

AUTORITATEA: SERVICIUL DE AMBULANŢĂ JUDEŢEAN CONSTANŢA	Fişa nr.6
I. - GESTIONAREA RISCURILOR	
a. - monitorizarea permanentă a parametrilor meteo, seismici, de mediu, hidrografici, etc. şi transmiterea datelor la autorităţile competente;	
b. - controlul preventiv al autorităţilor pe domenii de competenţă;	
c. - informare preventivă a populaţiei asupra pericolelor specifice unităţii administrativ teritoriale şi asupra comportamentului de adoptat în cazul manifestării unui pericol;	
d. - exerciţii şi aplicaţii;	- cu cine: ISU DOBROGEA - în ce domeniu de competenţă: asistenţa medicala de urgenţă - periodicitate: conform planificărilor anuale
II. - RESURSE NECESARE	
a. - monitorizarea permanentă a parametrilor meteo, seismici, de mediu, hidrografici, etc. şi transmiterea datelor la autorităţile competente;	
b. - controlul preventiv al autorităţilor pe domenii de competenţă;	

c. - informare preventivă a populației asupra pericolelor specifice unității administrativ teritoriale și asupra comportamentului de adoptat în cazul manifestării unui pericol;	
d. - exerciții și aplicații;	
III. - INTERVENȚIE	
a. - alarmare	
b. - acțiuni de căutare/salvare/descarcerare	
c. - asistență medicală	-ce acţiuni întreprinde: asistenţă medicală de urgenţă şi transport medical asistat şi neasistat = ansamblul de măsuri diagnostice şi terapeutice întreprinse de către personal medical calificat - cu ce mijloace: ambulanţe tip C, B, A - timp de intrare în acţiune: a) 8 minute, pentru echipajele de prim ajutor calificat, în zonele urbane, la cel puţin 90% din cazurile de urgenţă; b) 12 minute, pentru echipajele de prim ajutor calificat, în zonele rurale, la cel puţin 75% din cazurile de urgenţă.
d. - acțiuni de îndepărtare a manifestării pericolului produs	
e. - acțiuni de limitare a consecințelor unui pericol	

AUTORITATEA: DIRECȚIA SANITAR VETERINARĂ ȘI PENTRU SIGURANȚA ALIMENTELOR	Fișa nr. 7
I. - GESTIONAREA RISCURILOR	
a. - monitorizarea permanentă a parametrilor meteo, seismici, de mediu, hidrografici, etc. și transmiterea datelor la autoritățile competente;	Monitorizează şi evaluează permanent starea de sănătate a animalelor prin acţiuni supraveghere, prevenire, control şi eradicare a bolilor la animale, a celor transmisibile de la animale la om, protecţia animalelor şi protecţia mediului, de identificare şi înregistrare a bovinelor, suinelor, ovinelor, caprinelor şi ecvideelor.
b. - controlul preventiv al autorităților pe domenii de competență;	Controale la: - exploatatiile comerciale autorizate/înregistrate din

	domeniul sănătății animale (bovine, ecvine, porcine, ovine, caprine, păsări, albine, - ferme piscicole, farmacii veterinare, - pet-shop-uri, unități D.D.D.; - exploatațiile comerciale autorizate/înregistrate din domeniul siguranței alimentelor de origine animală (abatoare; fabrici de preparare mezeluri; magazine alimentare; centre colectare lapte; unități fabricare brânzeturi, unități desfacere piețe, magazine alimentare, unități de tip supermarket/hypermarket); -exploatațiile comerciale autorizate/înregistrate din domeniul siguranței alimentelor de origine non animală (magazine alimentare, unități panificație, unități fabricare vinuri, unități fabricare bere, mori, unități de tip supermarket/hypermarket).
c. - informare preventivă a populației asupra pericolelor specifice unității administrativ teritoriale și asupra comportamentului de adoptat în cazul manifestării unui pericol;	În domeniul sănătății și bunăstării animalelor, al siguranței alimentelor de origine animală și non animală, informează periodic sau când este cazul, despre apariția în județ sau în alte județe ori țări vecine, a cazurilor de îmbolnăvire la animale sau oameni precum și măsurile care trebuiesc luate pentru a preveni apariția și răspândirea anumitor boli pe teritoriul județului Constanța, prin comunicate de presă în mass-media, scrisă si audio-vizuală.
d. - exerciții și aplicații;	Exerciții de simulare pentru: febra aftoasă, pesta porcină africană, pesta porcină clasică, pesta rumegătoarelor mici. La exercițiile de simulare participă toate instituțiile care fac parte din Centrul Local de Combatere a Bolilor.
II. - RESURSE NECESARE	
a. - monitorizarea permanentă a parametrilor meteo, seismici, de mediu, hidrografici, etc. și	Prin inspectorii oficiali și prin medicii veterinari de liberă

transmiterea datelor la autoritățile competente;	practică împuterniciți, recoltează probe, probe ce vor fi transmise către I.D.S.A. București, L.S.V.S.A. Constanța și alte laboratoare sanitare veterinare acreditate din țară.
b. - controlul preventiv al autorităților pe domenii de competență;	Materialele și echipamentele folosite, în cadrul controalelor oficiale, sunt asigurate de către A.N.S.V.S.A., conform Ordinului nr.35/2016 și a planurilor de contingență și manualelor operaționale pentru fiecare boală în parte.
c. - informare preventivă a populației asupra pericolelor specifice unității administrativ teritoriale și asupra comportamentului de adoptat în cazul manifestării unui pericol;	Prin medicii veterinari oficiali din cadrul circumscripțiilor sanitare veterinare și pentru siguranța alimentelor oficiale, materiale informative /rapoarte, planuri de urgență, pliante, afișe. Campaniile informative se fac în mass-media locală, atât cea scrisă cât și cea audio-vizuală. Materialele folosite sunt: pliante, flyere, afișe. Locul de desfășurare este la sediul D.S.V.S.A. Constanța și în teren, la: fermă, fond de vânătoare, exploatație non profesională.
d. - exerciții și aplicații;	Echipamente de protecție de unică folosință, mănuși, cizme de cauciuc, și autolaboratoarele din dotarea D.S.V.S.A.
III. - INTERVENȚIE	
a. - alarmare	D.S.V.S.A.Constanța alcătuiește o echipa formată din specialiști din laborator și medici veterinari responsabili de specie, care se deplasează, în cel mai scurt timp, la fața locului pentru efectuarea anchetei epidemiologice și recoltarea de probe și expedierea lor către L.S.V.S.A. Constanța pentru a confirma sau infirma suspiciunea de boală.
b. - acțiuni de căutare/salvare/descarcerare	Se execută conform Manualului de diagnostic și Planului de contingență specifice fiecărei boli în parte.

c. - asistenţă medicală	După confirmarea bolii sunt alcătuite echipe formate din medici veterinari şi asistenţi veterinari.
d. - acţiuni de îndepărtare a manifestării pericolului produs	După confirmarea bolii: - Se întocmeşte ancheta epidemiologică finală; - Se declară oficial boala; - Se stabilesc zonele de restricţie (zona de protecţie şi zona de supraveghere); - Se alcătuiesc echipe de intervenţie în teren pentru: catagrafierea animalelor şi evaluarea acestora, uciderea animalelor, dezinfecţia exploataţiei; - Se notifică boala către A.N.S.V.S.A.
e. - acţiuni de limitare a consecinţelor unui pericol	Pentru limitarea propagării bolii în teritoriu se aplică măsurile stabilite pentru zonele de protecţie şi supraveghere: - recensământ al tuturor exploataţiilor cât de repede posibil; - circulaţia şi transportul animalelor pe drumurile publice sau private, excluzând, dacă este necesar, drumurile de deservire a exploataţiilor, sunt interzise, cu excepţia aprobării autorităţii competente; - camioanele şi celelalte vehicule şi echipamente utilizate

AUTORITATEA: INSPECTORATUL DE POLIŢIE JUDEŢEAN	Fişa nr. 8
I. - GESTIONAREA RISCURILOR	
a. - monitorizarea permanentă a parametrilor meteo, seismici, de mediu, hidrografici, etc. şi transmiterea datelor la autorităţile competente;	
b. - controlul preventiv al autorităţilor pe domenii de competenţă;	
c. - informare preventivă a populaţiei asupra pericolelor specifice unităţii administrativ teritoriale şi asupra comportamentului de adoptat în cazul manifestării unui pericol;	
d. - exerciţii şi aplicaţii;	La solicitare participă, potrivit competenţelor, alături de

	celelalte instituţii şi structuri cu atribuţii în domeniu, în cadrul exerciţiilor tactice privind gestionarea situaţiilor de urgenţă care se pot produce pe teritoriul municipiului Constanţa
II. - RESURSE NECESARE	
a. - monitorizarea permanentă a parametrilor meteo, seismici, de mediu, hidrografici, etc. şi transmiterea datelor la autorităţile competente;	
b. - controlul preventiv al autorităţilor pe domenii de competenţă;	
c. - informare preventivă a populaţiei asupra pericolelor specifice unităţii administrativ teritoriale şi asupra comportamentului de adoptat în cazul manifestării unui pericol;	
d. - exerciţii şi aplicaţii;	Mijloace materiale de protecţie, intervenţie specifice şi de mobilitate aflate în dotarea structurii.
III. - INTERVENŢIE	
a. - alarmare	
b. - acţiuni de căutare/salvare/descarcerare	
c. - asistenţă medicală	
d. - acţiuni de îndepărtare a manifestării pericolului produs	Stabilirea şi comunicarea, prin efectivele aflate în serviciu, a primelor date şi informaţii privind tipului de risc produs în zona de competenţă; evaluarea posibilităţii de producere a efectelor secundare în zona afectată şi transmiterea datelor şi informaţiilor către autoritatea competentă pentru gestionarea situaţiei; Stabilirea şi comunicarea căilor de acces în zona afectată care pot fi utilizate de structurile specializate de intervenţie; Intensificarea măsurilor de menţinere a ordinii publice, a celor de combatere a infracţiunilor şi a altor fapte antisociale; Mijloace materiale de protecţie, intervenţie specifice şi de mobilitate aflate în dotarea structurii.

e. - acţiuni de limitare a consecinţelor unui pericol	Aplicarea măsurilor de interzicere a circulaţiei în zonele afectate şi dirijarea acesteia pe alte rute; Izolarea preliminară a zonei afectate şi devierea circulaţiei autovehiculelor şi persoanelor, în scopul diminuării pierderilor complementare; Mijloace materiale de protecţie, intervenţie specifice şi de mobilitate aflate în dotarea structurii.

AUTORITATEA: INSPECTORATUL ŞCOLAR JUDEŢEAN CONSTANŢA	Fişa nr.9
I. - GESTIONAREA RISCURILOR	
a. - monitorizarea permanentă a parametrilor meteo, seismici, de mediu, hidrografici, etc. şi transmiterea datelor la autorităţile competente;	
b. - controlul preventiv al autorităţilor pe domenii de competenţă;	
c. - informare preventivă a populaţiei asupra pericolelor specifice unităţii administrativ teritoriale şi asupra comportamentului de adoptat în cazul manifestării unui pericol;	
d. - exerciţii şi aplicaţii;	În baza Protocolului privind pregătirea în domeniul situaţiilor de urgenţă a copiilor, elevilor şi studenţilor din învăţământul naţional preuniversitar şi superior, încheiat între Ministerul Afacerilor Interne nr. 62170/2013 şi Ministerul Educaţiei Naţionale nr. 9647/2013, fiecare unitate/instituţie de învăţământ desfăşoară obligatoriu semestrial cel puţin două exerciţii practice de simulare privind modul de comportare şi de acţiune în cazul producerii unei situaţii de urgenţă. La exerciţiu participă toate persoanele din unitatea de învăţământ.
II. - RESURSE NECESARE	
a. - monitorizarea permanentă a parametrilor meteo, seismici, de mediu, hidrografici, etc. şi transmiterea datelor la autorităţile competente;	

b. - controlul preventiv al autorităţilor pe domenii de competenţă;	
c. - informare preventivă a populaţiei asupra pericolelor specifice unităţii administrativ teritoriale şi asupra comportamentului de adoptat în cazul manifestării unui pericol;	
d. - exerciţii şi aplicaţii;	Exerciţiile se desfăşoară la unitatea şcolară cu participarea tuturor persoanelor şi cu sprijinul Inspectoratului Judeţean pentru Situaţii de Urgenţă Dobrogea al Judeţului Constanţa
III. - INTERVENŢIE	
a. - alarmare	
b. - acţiuni de căutare/salvare/descarcerare	
c. - asistenţă medicală	
d. - acţiuni de îndepărtare a manifestării pericolului produs	
e. - acţiuni de limitare a consecinţelor unui pericol	

AUTORITATEA: CENTRUL METEOROLOGIC REGIONAL DOBROGEA (C.M.R.D.)	Fişa nr. 10
I. - GESTIONAREA RISCURILOR	
a. - monitorizarea permanentă a parametrilor meteo, seismici, de mediu, hidrografici, etc. şi transmiterea datelor la autorităţile competente;	Date transmise de staţiile meteorologice: - presiunea atmosferică (orar) - direcţia şi viteza vântului (orar) - temperatura şi umezeala aerului (orar) - nebulozitatea (orar) - precipitaţiile atmosferice (orar) - vizibilitatea orizontală (orar) - fenomene meteorologice (orar) - temperatura solului (la 6 ore)
b. - controlul preventiv al autorităţilor pe domenii de competenţă;	CMRD are in subordine o reţea formată din 21 staţii meteorologice automate.
c. - informare preventivă a populaţiei asupra pericolelor specifice unităţii administrativ teritoriale şi asupra comportamentului de adoptat în cazul manifestării unui pericol;	- emite informări, atenţionări, avertizări meteorologice..
d. - exerciţii şi aplicaţii;	Când este solicitată, CMRD participă cu date meteo la exerciţiile de simulare organizate de autorităţi publice sau diferite entităţi.
II. - RESURSE NECESARE	

a. - monitorizarea permanentă a parametrilor meteo, seismici, de mediu, hidrografici, etc. şi transmiterea datelor la autorităţile competente;	Aparatură specifică: staţii meteorologice automate, calculatoare, echipamente de comunicaţii, sisteme de prelucrare şi afişare a produselor meteorologice - loc de amplasare: platformele meteorologice, birourile staţiilor, meteorologice şi sediul CMRD.
b. - controlul preventiv al autorităţilor pe domenii de competenţă;	
c. - informare preventivă a populaţiei asupra pericolelor specifice unităţii administrativ teritoriale şi asupra comportamentului de adoptat în cazul manifestării unui pericol;	
d. - exerciţii şi aplicaţii;	
III. - INTERVENŢIE	
a. - alarmare	
b. - acţiuni de căutare/salvare/descarcerare	
c. - asistenţă medicală	
d. - acţiuni de îndepărtare a manifestării pericolului produs	
e. - acţiuni de limitare a consecinţelor unui pericol	

AUTORITATEA: COMANDAMENTUL FLOTEI - MINISTERUL APĂRĂRII NAŢIONALE	Fişa nr. 11
I. - GESTIONAREA RISCURILOR	
a. - monitorizarea permanentă a parametrilor meteo, seismici, de mediu, hidrografici, etc. şi transmiterea datelor la autorităţile competente;	Monitorizarea transporturilor de materiale explozive militare Monitorizarea obiectivelor militare, sursă de risc la explozii Monitorizarea activităţilor/ exerciţiilor militare de instruire potenţial generatoare de situaţii de urgenţă
b. - controlul preventiv al autorităţilor pe domenii de competenţă;	
c. - informare preventivă a populaţiei asupra pericolelor specifice unităţii administrativ teritoriale şi asupra comportamentului de adoptat în cazul manifestării unui pericol;	

d. - exerciţii şi aplicaţii;	Exerciţii de recunoaştere, instruire şi aplicaţii tactice în comun cu formaţiuni de pompieri din structurile ISU
II. - RESURSE NECESARE	
a. - monitorizarea permanentă a parametrilor meteo, seismici, de mediu, hidrografici, etc. şi transmiterea datelor la autorităţile competente;	
b. - controlul preventiv al autorităţilor pe domenii de competenţă;	
c. - informare preventivă a populaţiei asupra pericolelor specifice unităţii administrativ teritoriale şi asupra comportamentului de adoptat în cazul manifestării unui pericol;	
d. - exerciţii şi aplicaţii;	
III. - INTERVENŢIE	
a. - alarmare	
b. - acţiuni de căutare/salvare/descarcerare	Cautare-salvare pe mare a navelor/aeronavelor militare Căutare-salvare pe mare a demnitarilor care beneficiază de protecţie Căutare si salvare a vieţii omeneşti pe mare Căutare şi salvare a victimelor accidentelor de aviaţie Planificarea, asigurarea capacităţii operaţionale necesare deblocării căilor de acces în zona afectată de o situaţie de urgenţă
c. - asistenţă medicală	Instalare în teren a spitalelor de campanie Transport medical Acordarea asistenţei medicale prin reţele sanitare proprii
d. - acţiuni de îndepărtare a manifestării pericolului produs	Localizarea şi stingerea incendiilor la obiectivele din subordine Acţiuni de decontaminare a populaţiei, căilor rutiere şi clădirilor cu personal din unităţile specializate Intervenţia operativă pentru neutralizarea efectelor materialelor periculoase
e. - acţiuni de limitare a consecinţelor unui pericol	Înlăturarea urmărilor dezastrelor la obiectivele militare

AUTORITATEA: INSPECTORATUL DE JANDARMI JUDEȚEAN CONSTANȚA	Fișa nr. 12
I. - GESTIONAREA RISCURILOR	
a. - monitorizarea permanentă a parametrilor meteo, seismici, de mediu, hidrografici, etc. și transmiterea datelor la autoritățile competente;	Monitorizarea transporturilor de substanţe chimice periculoase. Înştiinţarea autorităţilor administraţiei publice asupra: - stărilor potenţial generatoare de situaţii de urgenţă - producerii situaţiilor de urgenţă.
b. - controlul preventiv al autorităților pe domenii de competență;	
c. - informare preventivă a populației asupra pericolelor specifice unității administrativ teritoriale și asupra comportamentului de adoptat în cazul manifestării unui pericol;	
d. - exerciții și aplicații;	Participă, la solicitare, potrivit competenţelor, alături de celelalte instituţii şi structuri cu atribuţii în domeniu, în cadrul exerciţiilor tactice privind gestionarea situaţiilor de urgenţă care se pot produce pe teritoriul municipiului Constanța.
II. - RESURSE NECESARE	
a. - monitorizarea permanentă a parametrilor meteo, seismici, de mediu, hidrografici, etc. și transmiterea datelor la autoritățile competente;	
b. - controlul preventiv al autorităților pe domenii de competență;	
c. - informare preventivă a populației asupra pericolelor specifice unității administrativ teritoriale și asupra comportamentului de adoptat în cazul manifestării unui pericol;	
d. - exerciții și aplicații;	Mijloace materiale de protecție, intervenție specifice și de mobilitate aflate în dotarea structurii.
III. - INTERVENȚIE	
a. - alarmare	
b. - acțiuni de căutare/salvare/descarcerare	
c. - asistență medicală	
d. - acțiuni de îndepărtare a manifestării pericolului produs	Securitatea şi paza zonelor evacuate; Stabilirea perimetrelor de securitate;

a. - monitorizarea permanentă a parametrilor meteo, seismici, de mediu, hidrografici, etc. şi transmiterea datelor la autorităţile competente;	
b. - controlul preventiv al autorităţilor pe domenii de competenţă;	Mijloacele de intervenţie sunt 10 automobile care deplasează echipele de specialişti la faţa locului. Timpul de intrare în acţiune: imediat după primirea ordinului (dispoziţiei) de intervenţie.
c. - informare preventivă a populaţiei asupra pericolelor specifice unităţii administrativ teritoriale şi asupra comportamentului de adoptat în cazul manifestării unui pericol;	
d. - exerciţii şi aplicaţii;	
III. - INTERVENŢIE	
a. - alarmare	
b. - acţiuni de căutare/salvare/descarcerare	
c. - asistenţă medicală	
d. - acţiuni de îndepărtare a manifestării pericolului produs	
e. - acţiuni de limitare a consecinţelor unui pericol	Evaluarea rapidă a stabilităţii structurilor şi stabilirea măsurilor de intervenţie în prima urgenţă la construcţiile vulnerabile şi care prezintă pericol public. Verificarea stării construcţiilor se face de către echipe de specialişti coordonate de I.S.C.

AUTORITATEA: S.C. R.A.J.A. S.A.	Fişa nr. 15
I. - GESTIONAREA RISCURILOR	
a. - monitorizarea permanentă a parametrilor meteo, seismici, de mediu, hidrografici, etc. şi transmiterea datelor la autorităţile competente;	Monitorizarea de proces a calităţii apei potabile distribuite populaţiei se realizează de către RAJA SA, conform Legii 458/2002 în cadrul Laboratorului de Încercări Apa Potabilă Palas. Principalii indicatori de calitate ai apei potabile: Indicatori organoleptici: miros, gust; Indicatori fizici: pH, culoare, turbiditate;

	Indicatori chimici: Amoniu, Nitriti, Nitraţi, Clor rezidual liber, Cloruri, Indice permanganat, Duritate totală, Conductivitate, Sulfaţi; Indicatori bacteriologici: Nr. total colonii la 220C, Nr. total colonii la 370C, Bacterii coliforme, E. Coli, Enterococi, Clostridium perfringens. Se monitorizează calitatea apei uzate epurate, evacuate din staţiile de epurare în emisari - ape de suprafaţă (Marea Neagră, lacuri). Frecvenţa de monitorizare şi parametrii monitorizaţi se face conform cu frecvenţa stabilită în Autorizaţiile de Gospodărire a apelor, pentru fiecare staţie de epurare în parte. În cazul depăşirii valorilor indicatorilor de calitate, se anunţă Direcţia apelor Dobrogea Litoral, Agenţia de Protecţia Mediului Constanţa, Garda de Mediu.
b. - controlul preventiv al autorităţilor pe domenii de competenţă;	-
c. - informare preventivă a populaţiei asupra pericolelor specifice unităţii administrativ teritoriale şi asupra comportamentului de adoptat în cazul manifestării unui pericol;	Se informează asupra atingerii valorilor critice a parametrilor apei ori de cate ori se impune aceasta situaţie
d. - exerciţii şi aplicaţii;	-
II. - RESURSE NECESARE	
a. - monitorizarea permanentă a parametrilor meteo, seismici, de mediu, hidrografici, etc. şi transmiterea datelor la autorităţile competente;	Aparatura specifică Laboratoarelor de Încercări Apa uzată din cadrul fiecarei staţii de epurare apa uzată (SE Constanţa Sud, SE Constanţa Nord)
b. - controlul preventiv al autorităţilor pe domenii de competenţă;	
c. - informare preventivă a populaţiei asupra pericolelor specifice unităţii administrativ teritoriale şi asupra comportamentului de adoptat în cazul manifestării unui pericol;	Compartimentul de informare publică (anunţuri publice/comunicate), mass-media, campanii informative
d. - exerciţii şi aplicaţii;	
III. - INTERVENŢIE	
a. - alarmare	
b. - acţiuni de căutare/salvare/descarcerare	

c. - asistenţă medicală	
d. - acţiuni de îndepărtare a manifestării pericolului produs	Exista întocmit conform Ord. 278/1997 Plan de prevenire şi combatere poluări accidentale pentru fiecare staţie de epurare ce cuprinde: acţiuni întreprinse în caz de poluări accidentale, lista dotărilor şi materialelor necesare şi componenţa echipei de intervenţie
e. - acţiuni de limitare a consecinţelor unui pericol	

AUTORITATEA: Termoficare SRL Constanţa (R.A.D.E.T Constanţa)	Fişa nr. 16
I. - GESTIONAREA RISCURILOR	
a. - monitorizarea permanentă a parametrilor meteo, seismici, de mediu, hidrografici, etc. şi transmiterea datelor la autorităţile competente;	Mass media, organisme abilitate pentru domeniul de competenţă
b. - controlul preventiv al autorităţilor pe domenii de competenţă;	Organisme abilitate pentru domeniul de competenţă/ control periodic intern
c. - informare preventivă a populaţiei asupra pericolelor specifice unităţii administrativ teritoriale şi asupra comportamentului de adoptat în cazul manifestării unui pericol;	La toate locurile de muncă sunt afişate la loc vizibil reguli de comportare în cazul producerii de situaţii de urgenţă, eşecul utilităţilor, precum şi instrucţiuni interne pentru S.U. şi numărul unic de intervenţie.
d. - exerciţii şi aplicaţii;	Exerciţiile şi/sau aplicaţiile se fac cu I.S.U. Dobrogea Constanţa (structură din care face parte şi RADET)
II. - RESURSE NECESARE	
a. - monitorizarea permanentă a parametrilor meteo, seismici, de mediu, hidrografici, etc. şi transmiterea datelor la autorităţile competente;	
b. - controlul preventiv al autorităţilor pe domenii de competenţă;	
c. - informare preventivă a populaţiei asupra pericolelor specifice unităţii administrativ teritoriale şi asupra comportamentului de adoptat în cazul manifestării unui pericol;	
d. - exerciţii şi aplicaţii;	
III. - INTERVENŢIE	

a. - alarmare	
b. - acţiuni de căutare/salvare/descarcerare	
c. - asistenţă medicală	Instruirea salariaţilor orivind modul de comportare în cazul producerii situaţiilor de urgenţă.
d. - acţiuni de îndepărtare a manifestării pericolului produs	Se derulează în parteneriat cu I.S.U. Dobrogea Constanţa, Directorul General al R.A.D.E.T. este membru al „Comitetului Judeţean pentru Situaţii de Urgenţă".
e. - acţiuni de limitare a consecinţelor unui pericol	Management prin "Comisia de Protecţie Civilă a RADET", numită prin decizie, acţionează la nivelul regiei.

AUTORITATEA: S.C. DISTRIGAZ SUD REŢELE CONSTANŢA	Fişa nr. 17
I. - GESTIONAREA RISCURILOR	
a. - monitorizarea permanentă a parametrilor meteo, seismici, de mediu, hidrografici, etc. şi transmiterea datelor la autorităţile competente;	Parametrii monitorizati cu periodocitate sunt: - presiunea gazului natural în staţiile de reglare măsurare, calitatea gazului natural distribuit. Transmiterea datelor se face catre Dispecerat DGSR.
b. - controlul preventiv al autorităţilor pe domenii de competenţă;	Distrigaz Sud Retele S.R.L. - distribuitor de gaze naturale, asigură mentenanţa componentelor sistemului de distribuţie, în conformitate cu prevederile NTPEE 2018 şi a reglementărilor interne DGSR
c. - informare preventivă a populaţiei asupra pericolelor specifice unităţii administrativ teritoriale şi asupra comportamentului de adoptat în cazul manifestării unui pericol;	La punerea în funcţiune a consumatorilor se instruiesc clienţii cu privire la caracteristicile gazelor naturale, măsurile ce trebuie luate şi cum trebuie să se comporte în caz de urgenţă. Sunt afişate numerele de telefon de urgenţă (inclusiv pe fiecare factura emisă). Prin campanii de informare (TV, radio, etc).
d. - exerciţii şi aplicaţii;	Anual, se fac exerciţii pentru gestionarea evenimentelor

	importante din domeniul distribuţiei gazelor naturale, mobilizarea rapidă a resurselor şi mijloacelor tehnice necesare şi stabilirea măsurilor ce vor limita repercusiunile din punct de vedere al securităii şi continuităţii alimentării cu gaze naturale având în vedere respectarea principiilor de prioritizare a securităţii persoanelor şi bunurilor.
II. - RESURSE NECESARE	
a. - monitorizarea permanentă a parametrilor meteo, seismici, de mediu, hidrografici, etc. şi transmiterea datelor la autorităţile competente;	Echipamentele de măsură şi control sunt amplasate în toate staţiile de reglare măsurare din cadrul sistemului de distribţtie gaze naturale.
b. - controlul preventiv al autorităţilor pe domenii de competenţă;	Controlul de depistare a pierderilor de gaze, se efectueaza periodic în funcţie de caracteristicile componentelor sistemului de distribuţie, conform normelor tehnice în vigoare, şi se realizează cu aparate portabile şi/sau autolaboratoare de depistare a pierderilor de gaze.
c. - informare preventivă a populaţiei asupra pericolelor specifice unităţii administrativ teritoriale şi asupra comportamentului de adoptat în cazul manifestării unui pericol;	Materiale informative, pliante, mass-media, afişe, campanii informative la TV, radio, în scoli, etc.
d. - exerciţii şi aplicaţii;	Exerciţiile anuale se fac în anumite zone ale sistemului de distribuţie gaze naturale, conform Planului de organizare intervenţii gaz – ORIGAZ şi dispun de autovehicule, echipamente de muncă şi de protecţie specifice.
III. - INTERVENŢIE	
a. - alarmare	
b. - acţiuni de căutare/salvare/descarcerare	
c. - asistenţă medicală	
d. - acţiuni de îndepărtare a manifestării pericolului produs	Operaţiuni de închidere şi blocare a dispozitivului/dispozitivelor de întrerupere generală a alimentării cu gaze, izolarea componentelor sistemului de distribuţie afectat, evacuarea persoanelor din zona

	periculoasă, delimitarea zonei periculoase, eliminarea cauzelor.
e. - acțiuni de limitare a consecințelor unui pericol	Izolare componente, evacuare persoane, delimitare zona periculoasă.

ANEXA 3

ATRIBUȚIILE RESPONSABILILOR CUPRINȘI ÎN P.A.A.R.

ATRIBUȚIILE RESPONSABILILOR CUPRINȘI ÎN P.A.A.R.

ATRIBUȚII	AUTORITATEA
1.GESTIONAREA RISCURILOR	
a.monitorizarea permanentă a parametrilor pericolelor și transmiterea datelor la autoritățile competente	
-monitorizarea calității aerului	Agenția de protecție a mediului
-monitorizarea factorilor de mediu	Agenția de protecție a mediului; Garda de mediu.
-monitorizarea pericolelor seismice	Se efectuează la nivel central de Institutul Național de Cercetare Dezvoltare pentru Fizica Pământului-INCDFP; Institutul Național de Cercetare Dezvoltare în Construcții și Economia Construcțiilor-INCERC
-monitorizarea calității apelor	Direcția Apelor Dobrogea-Litoral; Agenția de Protecție a Mediului.
-monitorizarea principalelor lucrări hidrotehnice	Autoritățile Administrației Locale, Agenția de Protecție Mediului; Administrația Portului Constanța.
-monitorizarea apelor Mării Negre	Institutul de Cercetare Dezvoltare Marină Grigore Antipa; Direcția Apelor Dobrogea Litoral.
-monitorizarea fenomenelor meteorologice periculoase	Centrul Meteorologic Regional Dobrogea, Direcția Apelor Dobrogea Litoral.
-monitorizarea stării de sănătate a populației	Autoritatea de Sănătate Publică
-monitorizarea transportului de substante periculoase	Inspectoratul pentru Situații de Urgență Dobrogea, Agenția de Protecție a Mediului.
-monitorizarea siguranței în construcții	Inspectoratul în Constructii, Administrația Locală.
-monitorizarea obiectivelor economice sursă de risc chimic	Agenția de Protectie a Mediului, Inspectoratul pentru Situații de Urgență
-monitorizarea obiectivelor economice sursă de risc la incendii și explozii	Agenția de Protectie a Mediului, Inspectoratul pentru Situații de Urgență
-monitorizarea transporturilor de materiale explozive militare	Unitati militare din zonă
-monitorizarea sănătății animalelor și a siguranței alimentelor	Direcția Sanitar Veterinară și pentru Siguranța Alimentelor
b.controlul preventive al autorităților pe domenii de competență	

-verificarea respectării actelor normative şi a reglementărilor privind apărarea împortiva incendiilor şi protecţie civilă la proiectarea, executarea, exploatarea şi postutilizarea construcţiilor, instalaţiilor	Inspectoratul pentru Situaţii de Urgenţă Dobrogea
ATRIBUŢII	**AUTORITATEA**
-identificarea şi evaluarea riscurilor teritoriale	Inspectoratul pentru Situaţii de Urgenţă Dobrogea
-verificarea organizării activităţii privind identificarea şi evaluarea riscurilor pe timpul expolatării construcţiilor, instalaţiilor, amenajărilor	
-controlul activităţilor care prezintă pericole de accidente majore în care sunt implicate substanţe periculoase, materiale radioactive şi muniţii neexplodate	
-verificarea aplicării concepţiei de apărare împotriva incendiilor şi de protecţie civilă în scopul menţinerii riscurilor în limite acceptabile	
-coordonarea şi controlul realizării pregătirii şi instruirii specifice a populaţiei şi a salariaţilor, a modului de asimilare de către aceştia a regulilor şi măsurilor specifice, precum şi a comportamentului în cazul unei situaţii de urgenţă	
-îndrumarea, controlul şi coordonarea serviciilor voluntare şi private pentru situaţii de urgenţă	
-informarea şi educarea preventivă a populaţiei	
-solutionarea petitiilor si sesizarilor in domeniul specific	
-controlul, asistenta tehnica de specialitate, verificarea si informarea preventive a populatiei	
-acordarea asistenţei pentru prevenirea situaţiilor de urgenţă la gospodăriile populaţiei, operatorii economici din subordinea Consiliului local, instituţiile publice din zona de competenţă, precum şi modul de comportare în situaţii de urgenţă -controlul respectării regulilor şi modului de comportare stabilite pentru diferite situaţii de urgenţă, în funcţie de riscurile	

identificate în plan teritorial	
c.informarea preventivă a populației asupra pericolelor specifice municipiului și asupra comportamentului de adoptat	
-situații de urgență specifice municipiului	Comitetul Local penru Situații de Urgență;Centrul Operativ
-situații de urgență specifice municipiului	Inspectoratul Școlar Județean pentru instituțiile de învățământ
-situații de urgență specifice municipiului	Mass media locală
-prevenirea, supravegherea și controlul bolilor transmisibile și netransmisibile, a epidemiilor	Autoritatea de Sănătate Publică
ATRIBUȚII	**AUTORITATEA**
-prevenirea, controlul și supravegherea sănătății animalelor, a siguranței alimetelor, a epizootiilor	Directia Sanitar Veterinara si pentru Siguranta Alimentelor
-incendii și protecție civilă	Inspectoratul pentru Situații de Urgență Dobrogea
-seisme și aluncări de teren	Inspectoratul în Construcții
-inundații și fenomene meteorologe periculoase	Direcția Apelor Dobrogea Litoral
2.INTERVENȚIE	
a.alarmare	Comitetul Local pentru Situații de Urgență prin: -comanda de la distanță prin radio-dispecerat de alarmare publică; -comanda locală-echipe de alarmare. Introducerea semnalelor de alarmare în funcție de situație și transmiterea mesajelor privind evoluția evenimentelor și modul de comportare imediat după primirea mesajelor de înștiințare privind stările potențial generatoare de situații de urgență sau la producerea acetora
	Mass-media locală prin mijloace specifice Transmiterea comunicatelor specifice în funcție de situație
	Operatori economici și instituții publice prin mijloace de alarmare proprii Introducerea semnalelor de alarmare a salariaților
b.acțiuni de căutare/salvare/descarcerare	Inspectoratul pentru Situații de Urgență Dobogea-formațiuni de deblocare-salvare și echipaje de descarcerare; echipe de cercetare;

	Servicii Private pentru Situații de Urgență-echipe specializate de căutare și de deblocare-salvare;
	Operatori economici-cu forțe și mijloace proprii de deblocare/salvare
	Servicii SALVAMAR
	Agenția Română de Salvare Vieți Omenești pe Mare
	Formațiuni auxiliare-formațiuni voluntare, populație
	Activități: -înlăturarea dărâmăturilor și crearea căilor de acces printre/peste dărâmături

ATRIBUȚII	**AUTORITATEA**
	-întreruperea imediată a alimentării cu gaze, curent electric, apă;
	-deblocarea adăposturilor și salvarea răniților;
	-deblocarea persoanelor surprinse de alunecări, prăbușiri de teren sau seisme;
	-salvarea de la înălțimi;
	-salvarea persoanelor surprinse sub dărâmaturi sau în alte situații ca urmare a producerii unor fenomene meteo periculoase, incendii, explozii.
c.asistența medicală	Autoritatea pentru Sănătate Publică
	Spitalul Militar
	Cabinete medici de familie
	Centre medicale private
	Crucea Roșie-Filiala Constanța
	Activități:
	-acordarea primului ajutor;
	-strângerea răniților, contaminaților și bolnavilor și evacuarea la spital;

	-acordarea primului ajutor medico-chirurgical de urgență și ajutorului medical specializat;
	-organizarea și executarea măsurilor sanitaro-antiepidemice și profilactice speciale;
d.acțiuni de îndepărtare și de limitare a consecințelor pericolului produs	
-salvarea (prevenirea și protecția) populației, animalelor, bunurilor și valorilor de patrimoniu, de acțiunile distructive ale dezastrelor prin înștiințare, alarmare și evacuare sau dispersare temporară, adăpostire, descarcerare	-Inspectoratul pentru Situații de Urgență Dobrogea -Comitetul Local pentru Situații de Urgență -Autoritatea de Sănătate Publică -Inspectoratul de Jandarmi Județean -Poliția Municipiului Constanța -Operatori economici
-decontaminarea chimică, radioactivă a personalului, terenului, clădirilor, instalațiilor și echipamentului	Inspectoratul pentru Situații de Urgență
ATRIBUȚII	**AUTORITATEA**
	Detașamente specializate ale unităților militare Echipe specializate din cadrul Serviciului Voluntar pentru Situații de Urgență Operatori economici
-limitarea și înlăturarea avariilor la rețelele de utilități	RADET, ENGIE, ELECTRICA, RAJA, operatori telefonie
-acordarea primului ajutor, trierea și evacuarea răniților la formațiunile medicale fixe sau mobile cele mai apropiate -acordarea asistenței medicale specializate și spitalizarea persoanelor rănite, arse, iradiate, contaminate, intoxicate -izolarea focarelor epidemiilor și epizootiilor	Autoritatea de Sănătate Publică Spitalul Militar Crucea Roșie Echipe specializate Direcția Sanitar Veterinară și pentru Siguranța Alimentelor Serviciul de Ambulanță
-amenajarea unor spații de locuit improvizate sau specializate, inclusiv a unor tabere de sinistrați pentru persoanele fără locuință	Comitetul Local pentru Situații de Urgență
-paza și supravegherea zonelor calamitate, colectarea,	Comitetul Local pentru Situații de Urgență

depozitarea, transportul și distribuirea ajutoarelor umanitare de strictă necesitate pentru populația rămasă fără locuințe -paza și însoțirea convoaielor umanitare	Inspectoratul de Jandarmi Județean Poliția Municipiului Constanța Servicii private Operatori economici
-înlăturarea tuturor urmărilor dezastrelor și participarea la refacerea condițiilor pentru readucerea în stare de normalitate a actvităților sociale și economice	Comitetul Local pentru Situații de Urgență Operatori economici specializati

ANEXA 4

FIȘA MUNICIPIULUI

Fișa localității

AN REFERINTĂ	LOCALITATE	DOMENIU	INDICATOR	CRITERIU	CRITERIU2	UM	VAL_INDICATOR
2018	MUNICIPIUL CONSTANTA	Cultură și artă	ART101B - Biblioteci pe categorii de biblioteci	Categorii de biblioteci - Total		Număr	**88,00**
2018	MUNICIPIUL CONSTANTA	Cultură și artă	ART101B - Biblioteci pe categorii de biblioteci	Categorii de biblioteci - Publice		Număr	**1,00**
2018	MUNICIPIUL CONSTANTA	Cultură și artă	ART106A - Volume existente în biblioteci			Număr	**2624210,00**
2018	MUNICIPIUL CONSTANTA	Cultură și artă	ART108A - Volume eliberate			Număr	**507104,00**
2018	MUNICIPIUL CONSTANTA	Cultură și artă	ART107A - Cititori activi la biblioteci			Număr persoane	**46698,00**
2018	MUNICIPIUL CONSTANTA	Cultură și artă	ART121A - Personalul angajat din biblioteci			Număr persoane	**158,00**
2018	MUNICIPIUL CONSTANȚA	Cultură și artă	ART114A - Locuri în sălile de spectacole și concerte			Locuri	**1623,00**
2018	MUNICIPIUL CONSTANȚA	Cultură și artă	ART112A - Spectatori și auditori la reprezentații artistice			Număr persoane	**123005,00**
2018	MUNICIPIUL CONSTANȚA	Cultură și artă	ART122A - Personalul angajat din instituțiile și companiile de spectacole			Număr persoane	**294,00**
2018	MUNICIPIUL CONSTANTA	Cultură și artă	ART113A - Vizitatori în muzee și colecții publice			Număr persoane	**829766,00**
2018	MUNICIPIUL CONSTANTA	Cultură și artă	ART123A - Personalul angajat din muzee			Număr persoane	**217,00**
2018	MUNICIPIUL CONSTANȚA	Cultură și artă	ART103D - Instituții și companii de spectacole sau concerte, după felul instituțiilor și companiilor de spectacole sau concerte	Instituții de spectacol - Total, din care:		Număr	**5,00**
2018	MUNICIPIUL CONSTANȚA	Cultură și artă	ART103D - Instituții si companii de spectacole sau concerte, după felul instituțiilor și companiilor de spectacole sau concerte	Instituții de spectacol - Unități de bază		Număr	**4,00**
2018	MUNICIPIUL CONSTANȚA	Cultură și artă	ART104C - Muzee si colectii publice dupa felul muzeului sau colectiei publice	Categorii de muzee - Total, din care:		Număr	**11,00**
2018	MUNICIPIUL CONSTANȚA	Cultură și artă	ART104C - Muzee și colecții publice după felul muzeului sau colecției publice	Categorii de muzee - Unități de bază		Număr	**6,00**

2018	MUNICIPIUL CONSTANTA	Forţa de muncă	FOM104D - Număr mediu de salariati			Număr persoane	**117166,00**
2018	MUNICIPIUL CONSTANŢA	Forţa de muncă	REGIS - Numărul mediu al salariaţilor întreprinderilor active	Nomenclator CAEN - 01 - Agricultură, vânătoare şi servicii anexe		Număr persoane	**1225,00**
2018	MUNICIPIUL CONSTANŢA	Forţa de muncă	REGIS - Numărul mediu al salariaţilor întreprinderilor active	Nomenclator CAEN - 02 - Silvicultură şi exploatare forestieră		Număr persoane	**21,00**
2018	MUNICIPIUL CONSTANŢA	Forţa de muncă	REGIS - Numărul mediu al salariaţilor întreprinderilor active	Nomenclator CAEN - 03 - Pescuitul şi acvacultura		Număr persoane	**83,00**
2018	MUNICIPIUL CONSTANŢA	Forţa de muncă	REGIS - Numărul mediu al salariaţilor întreprinderilor active	Nomenclator CAEN - 07 - Extracţia minereurilor metalifere		Număr persoane	**0,00**
2018	MUNICIPIUL CONSTANŢA	Forţa de muncă	REGIS - Numărul mediu al salariaţilor întreprinderilor active	Nomenclator CAEN - 08 - Alte activităţi extractive		Număr persoane	**150,00**
2018	MUNICIPIUL CONSTANŢA	Forţa de muncă	REGIS - Numărul mediu al salariaţilor întreprinderilor active	Nomenclator CAEN - 09 - Activităţi de servicii anexe extracţiei		Număr persoane	**181,00**
2018	MUNICIPIUL CONSTANŢA	Forţa de muncă	REGIS - Numărul mediu al salariaţilor întreprinderilor active	Nomenclator CAEN - 10 - Industria alimentară		Număr persoane	**2893,00**
2018	MUNICIPIUL CONSTANŢA	Forţa de muncă	REGIS - Numărul mediu al salariaţilor întreprinderilor active	Nomenclator CAEN - 11 - Fabricarea băuturilor		Număr persoane	**42,00**
2018	MUNICIPIUL CONSTANŢA	Forţa de muncă	REGIS - Numărul mediu al salariaţilor întreprinderilor active	Nomenclator CAEN - 12 - Fabricarea produselor din tutun		Număr persoane	**0,00**
2018	MUNICIPIUL CONSTANŢA	Forţa de muncă	REGIS - Numărul mediu al salariaţilor întreprinderilor active	Nomenclator CAEN - 13 - Fabricarea produselor textile		Număr persoane	**48,00**
2018	MUNICIPIUL CONSTANŢA	Forţa de muncă	REGIS - Numărul mediu al salariaţilor întreprinderilor active	Nomenclator CAEN - 14 - Fabricarea articolelor de îmbrăcăminte		Număr persoane	**512,00**
2018	MUNICIPIUL CONSTANŢA	Forţa de muncă	REGIS - Numărul mediu al salariaţilor întreprinderilor active	Nomenclator CAEN - 15 - Tăbăcirea şi finisarea pieilor; fabricarea articolelor de voiaj şi marochinărie, harnaşamentelor şi încălţămintei; prepararea şi vopsirea blănurilor		Număr persoane	**91,00**

2018	MUNICIPIUL CONSTANŢA	Forţa de muncă	REGIS - Numărul mediu al salariaţilor întreprinderilor active	Nomenclator CAEN - 16 - Prelucrarea lemnului, fabricarea produselor din lemn şi plută, cu excepţia mobilei; fabricarea articolelor din paie şi din alte materiale vegetale împletite		Număr persoane	**42,00**
2018	MUNICIPIUL CONSTANŢA	Forţa de muncă	REGIS - Numărul mediu al salariaţilor întreprinderilor active	Nomenclator CAEN - 17 - Fabricarea hârtiei şi a produselor din hârtie		Număr persoane	**102,00**
2018	MUNICIPIUL CONSTANŢA	Forţa de muncă	REGIS - Numărul mediu al salariaţilor întreprinderilor active	Nomenclator CAEN - 18 - Tipărire şi reproducerea pe suporţi a înregistrărilor		Număr persoane	**187,00**
2018	MUNICIPIUL CONSTANŢA	Forţa de muncă	REGIS - Numărul mediu al salariaţilor întreprinderilor active	Nomenclator CAEN - 20 - Fabricarea substanţelor şi a produselor chimice		Număr persoane	**36,00**
2018	MUNICIPIUL CONSTANŢA	Forţa de muncă	REGIS - Numărul mediu al salariaţilor întreprinderilor active	Nomenclator CAEN - 21 - Fabricarea produselor farmaceutice de bază şi a preparatelor farmaceutice		Număr persoane	**104,00**
2018	MUNICIPIUL CONSTANŢA	Forţa de muncă	REGIS - Numărul mediu al salariaţilor întreprinderilor active	Nomenclator CAEN - 22 - Fabricarea produselor din cauciuc şi mase plastice		Număr persoane	**660,00**
2018	MUNICIPIUL CONSTANŢA	Forţa de muncă	REGIS - Numărul mediu al salariaţilor întreprinderilor active	Nomenclator CAEN - 23 - Fabricarea altor produse din minerale nemetalice		Număr persoane	**801,00**
2018	MUNICIPIUL CONSTANŢA	Forţa de muncă	REGIS - Numărul mediu al salariaţilor întreprinderilor active	Nomenclator CAEN - 24 - Industria metalurgică		Număr persoane	**44,00**
2018	MUNICIPIUL CONSTANŢA	Forţa de muncă	REGIS - Numărul mediu al salariaţilor întreprinderilor active	Nomenclator CAEN - 25 - Industria construcţiilor metalice şi a produselor din metal, exclusiv maşini, utilaje şi instalaţii		Număr persoane	**1222,00**

2018	MUNICIPIUL CONSTANŢA	Forţa de muncă	REGIS - Numărul mediu al salariaţilor întreprinderilor active	Nomenclator CAEN - 26 - Fabricarea calculatoarelor şi a produselor electronice şi optice		Număr persoane	**13,00**
2018	MUNICIPIUL CONSTANŢA	Forţa de muncă	REGIS - Numărul mediu al salariaţilor întreprinderilor active	Nomenclator CAEN - 27 - Fabricarea echipamentelor electrice		Număr persoane	**8,00**
2018	MUNICIPIUL CONSTANŢA	Forţa de muncă	REGIS - Numărul mediu al salariaţilor întreprinderilor active	Nomenclator CAEN - 28 - Fabricarea de maşini, utilaje şi echipamente n.c.a.		Număr persoane	**172,00**
2018	MUNICIPIUL CONSTANŢA	Forţa de muncă	REGIS - Numărul mediu al salariaţilor întreprinderilor active	Nomenclator CAEN - 29 - Fabricarea autovehiculelor de transport rutier, a remorcilor şi semiremorcilor		Număr persoane	**18,00**
2018	MUNICIPIUL CONSTANŢA	Forţa de muncă	REGIS - Numărul mediu al salariaţilor întreprinderilor active	Nomenclator CAEN - 30 - Fabricarea altor mijloace de transport		Număr persoane	**1310,00**
2018	MUNICIPIUL CONSTANŢA	Forţa de muncă	REGIS - Numărul mediu al salariaţilor întreprinderilor active	Nomenclator CAEN - 31 - Fabricarea de mobilă		Număr persoane	**461,00**
2018	MUNICIPIUL CONSTANŢA	Forţa de muncă	REGIS - Numărul mediu al salariaţilor întreprinderilor active	Nomenclator CAEN - 32 - Alte activităţi industriale n.c.a.		Număr persoane	**272,00**
2018	MUNICIPIUL CONSTANŢA	Forţa de muncă	REGIS - Numărul mediu al salariaţilor întreprinderilor active	Nomenclator CAEN - 33 - Repararea, întreţinerea şi instalarea maşinilor şi echipamentelor		Număr persoane	**2548,00**
2018	MUNICIPIUL CONSTANŢA	Forţa de muncă	REGIS - Numărul mediu al salariaţilor întreprinderilor active	Nomenclator CAEN - 35 - Producţia şi furnizarea de energie electrică şi termică, gaze, apă caldă şi aer condiţionat		Număr persoane	**1365,00**
2018	MUNICIPIUL CONSTANŢA	Forţa de muncă	REGIS - Numărul mediu al salariaţilor întreprinderilor active	Nomenclator CAEN - 36 - Captarea, tratarea şi distribuţia apei		Număr persoane	**2310,00**
2018	MUNICIPIUL CONSTANŢA	Forţa de muncă	REGIS - Numărul mediu al salariaţilor întreprinderilor active	Nomenclator CAEN - 37 - Colectarea şi epurarea apelor uzate		Numar persoane	**11,00**

2018	MUNICIPIUL CONSTANŢA	Forţa de muncă	REGIS - Numărul mediu al salariaţilor întreprinderilor active	Nomenclator CAEN - 38 - Colectarea, tratarea şi eliminarea deşeurilor; activităţi de recuperare a materialelor reciclabile		Număr persoane	**1666,00**
2018	MUNICIPIUL CONSTANŢA	Forţa de muncă	REGIS - Numărul mediu al salariaţilor întreprinderilor active	Nomenclator CAEN - 39 - Activităţi şi servicii de decontaminare		Număr persoane	**186,00**
2018	MUNICIPIUL CONSTANŢA	Forţa de muncă	REGIS - Numărul mediu al salariaţilor întreprinderilor active	Nomenclator CAEN - 41 - Construcţii de clădiri		Număr persoane	**4019,00**
2018	MUNICIPIUL CONSTANŢA	Forţa de muncă	REGIS - Numărul mediu al salariaţilor întreprinderilor active	Nomenclator CAEN - 42 - Lucrări de geniu civil		Număr persoane	**1737,00**
2018	MUNICIPIUL CONSTANŢA	Forţa de muncă	REGIS - Numărul mediu al salariaţilor întreprinderilor active	Nomenclator CAEN - 43 - Lucrări speciale de construcţii		Număr persoane	**2515,00**
2018	MUNICIPIUL CONSTANŢA	Forţa de muncă	REGIS - Numărul mediu al salariaţilor întreprinderilor active	Nomenclator CAEN - 45 - Comerţ cu ridicata şi cu amănuntul, întreţinerea şi repararea autovehiculelor şi a motocicletelor		Număr persoane	**2045,00**
2018	MUNICIPIUL CONSTANŢA	Forţa de muncă	REGIS - Numărul mediu al salariaţilor întreprinderilor active	Nomenclator CAEN - 46 - Comerţ cu ridicata cu excepţia comerţului cu autovehicule şi motociclete		Număr persoane	**7779,00**
2018	MUNICIPIUL CONSTANŢA	Forţa de muncă	REGIS - Numărul mediu al salariaţilor întreprinderilor active	Nomenclator CAEN - 47 - Comerţ cu amănuntul, cu excepţia autovehiculelor şi motocicletelor		Număr persoane	**7206,00**
2018	MUNICIPIUL CONSTANŢA	Forţa de muncă	REGIS - Numărul mediu al salariaţilor întreprinderilor active	Nomenclator CAEN - 49 - Transporturi terestre şi transporturi prin conducte		Număr persoane	**4400,00**
2018	MUNICIPIUL CONSTANŢA	Forţa de muncă	REGIS - Numărul mediu al salariaţilor întreprinderilor active	Nomenclator CAEN - 50 - Transporturi pe apă		Număr persoane	**344,00**
2018	MUNICIPIUL CONSTANŢA	Forţa de muncă	REGIS - Numărul mediu al salariaţilor întreprinderilor active	Nomenclator CAEN - 51 - Transporturi aeriene		Număr persoane	**1,00**

2018	MUNICIPIUL CONSTANŢA	Forţa de muncă	REGIS - Numărul mediu al salariaţilor întreprinderilor active	Nomenclator CAEN - 52 - Depozitare şi activităţi auxiliare pentru transporturi		Număr persoane	**7880,00**
2018	MUNICIPIUL CONSTANŢA	Forţa de muncă	REGIS - Numărul mediu al salariaţilor întreprinderilor active	Nomenclator CAEN - 53 - Activităţi de poştă şi de curier		Număr persoane	**135,00**
2018	MUNICIPIUL CONSTANŢA	Forţa de muncă	REGIS - Numărul mediu al salariaţilor întreprinderilor active	Nomenclator CAEN - 55 - Hoteluri şi alte facilităţi de cazare		Număr persoane	**2975,00**
2018	MUNICIPIUL CONSTANŢA	Forţa de muncă	REGIS - Numărul mediu al salariaţilor întreprinderilor active	Nomenclator CAEN - 56 - Restaurante şi alte activităţi de servicii de alimentaţie		Număr persoane	**5149,00**
2018	MUNICIPIUL CONSTANŢA	Forţa de muncă	REGIS - Numărul mediu al salariaţilor întreprinderilor active	Nomenclator CAEN - 58 - Activităţi de editare		Număr persoane	**152,00**
2018	MUNICIPIUL CONSTANŢA	Forţa de muncă	REGIS - Numărul mediu al salariaţilor întreprinderilor active	Nomenclator CAEN - 59 - Activităţi de producţie cinematografică, video		Număr persoane	**86,00**
2018	MUNICIPIUL CONSTANŢA	Forţa de muncă	REGIS - Numărul mediu al salariaţilor întreprinderilor active	Nomenclator CAEN - 60 - Activităţi de difuzare şi transmitere de programe		Număr persoane	**44,00**
2018	MUNICIPIUL CONSTANŢA	Forţa de muncă	REGIS - Numărul mediu al salariaţilor întreprinderilor active	Nomenclator CAEN - 61 - Telecomunicaţii		Număr persoane	**216,00**
2018	MUNICIPIUL CONSTANŢA	Forţa de muncă	REGIS - Numărul mediu al salariaţilor întreprinderilor active	Nomenclator CAEN - 62 - Activităţi de servicii în tehnologia informaţiei		Număr persoane	**367,00**
2018	MUNICIPIUL CONSTANŢA	Forţa de muncă	REGIS - Numărul mediu al salariaţilor întreprinderilor active	Nomenclator CAEN - 63 - Activităţi de servicii informatice		Număr persoane	**144,00**
2018	MUNICIPIUL CONSTANŢA	Forţa de muncă	REGIS - Numărul mediu al salariaţilor întreprinderilor active	Nomenclator CAEN - 64 - Intermedieri financiare, cu excepţia activităţilor de asigurări şi ale fondurilor de pensii		Număr persoane	**407,00**
2018	MUNICIPIUL CONSTANŢA	Forţa de muncă	REGIS - Numărul mediu al salariaţilor întreprinderilor active	Nomenclator CAEN - 66 - Activităţi auxiliare pentru intermedieri financiare, activităţi de asigurare şi fonduri de pensii		Număr persoane	**453,00**

2018	MUNICIPIUL CONSTANŢA	Forţa de muncă	REGIS - Numărul mediu al salariaţilor întreprinderilor active	Nomenclator CAEN - 68 - Tranzacţii imobiliare		Număr persoane	**1143,00**
2018	MUNICIPIUL CONSTANŢA	Forţa de muncă	REGIS - Numărul mediu al salariaţilor întreprinderilor active	Nomenclator CAEN - 69 - Activităţi juridice şi de contabilitate		Număr persoane	**640,00**
2018	MUNICIPIUL CONSTANŢA	Forţa de muncă	REGIS - Numărul mediu al salariaţilor întreprinderilor active	Nomenclator CAEN - 70 - Activităţi ale direcţiilor(centralelor), birourilor administrative		Număr persoane	**371,00**
2018	MUNICIPIUL CONSTANŢA	Forţa de muncă	REGIS - Numărul mediu al salariaţilor întreprinderilor active	Nomenclator CAEN - 71 - Activităţi de arhitectură şi inginerie; activităţi de testări şi analiză tehnică		Număr persoane	**1628,00**
2018	MUNICIPIUL CONSTANŢA	Forţa de muncă	REGIS - Numărul mediu al salariaţilor întreprinderilor active	Nomenclator CAEN - 72 - Cercetare-dezvoltare		Număr persoane	**104,00**
2018	MUNICIPIUL CONSTANŢA	Forţa de muncă	REGIS - Numărul mediu al salariaţilor întreprinderilor active	Nomenclator CAEN - 73 - Publicitate şi activităţi de studiere a pieţei		Număr persoane	**458,00**
2018	MUNICIPIUL CONSTANŢA	Forţa de muncă	REGIS - Numărul mediu al salariaţilor întreprinderilor active	Nomenclator CAEN - 74 - Alte activităţi profesionale, stiinţifice şi tehnice		Număr persoane	**406,00**
2018	MUNICIPIUL CONSTANŢA	Forţa de muncă	REGIS - Numărul mediu al salariaţilor întreprinderilor active	Nomenclator CAEN - 75 - Activităţi veterinare		Număr persoane	**150,00**
2018	MUNICIPIUL CONSTANŢA	Forţa de muncă	REGIS - Numărul mediu al salariaţilor întreprinderilor active	Nomenclator CAEN - 77 - Activităţi de închiriere şi leasing		Număr persoane	**144,00**
2018	MUNICIPIUL CONSTANŢA	Forţa de muncă	REGIS - Numărul mediu al salariaţilor întreprinderilor active	Nomenclator CAEN - 78 - Activităţi de servicii privind forţa de muncă		Număr persoane	**2277,00**
2018	MUNICIPIUL CONSTANŢA	Forţa de muncă	REGIS - Numărul mediu al salariaţilor întreprinderilor active	Nomenclator CAEN - 79 - Activităţi ale agenţiilor turistice şi a tur-operatorilor; alte servicii de rezervare şi asistenţă turistică		Număr persoane	**289,00**
2018	MUNICIPIUL CONSTANŢA	Forţa de muncă	REGIS - Numărul mediu al salariaţilor întreprinderilor active	Nomenclator CAEN - 80 - Activităţi de investigaţii şi protecţie		Număr persoane	**4122,00**

2018	MUNICIPIUL CONSTANŢA	Forţa de muncă	REGIS - Numărul mediu al salariaţilor întreprinderilor active	Nomenclator CAEN - 81 - Activităţi de peisagistică şi servicii pentru clădiri		Număr persoane	**782,00**
2018	MUNICIPIUL CONSTANŢA	Forţa de muncă	REGIS - Numărul mediu al salariaţilor întreprinderilor active	Nomenclator CAEN - 82 - Activităţi de secretariat, servicii suport şi alte activităţi de servicii prestate în principal întreprinderilor		Număr persoane	**744,00**
2018	MUNICIPIUL CONSTANŢA	Forţa de muncă	REGIS - Numărul mediu al salariaţilor întreprinderilor active	Nomenclator CAEN - 85 - Învăţământ		Număr persoane	**435,00**
2018	MUNICIPIUL CONSTANŢA	Forţa de muncă	REGIS - Numărul mediu al salariaţilor întreprinderilor active	Nomenclator CAEN - 86 - Activităţi referitoare la sănătatea umană		Număr persoane	**2083,00**
2018	MUNICIPIUL CONSTANŢA	Forţa de muncă	REGIS - Numărul mediu al salariaţilor întreprinderilor active	Nomenclator CAEN - 87 - Servicii combinate de îngrijire medicală şi asistenţă socială, cu cazare		Număr persoane	**2,00**
2018	MUNICIPIUL CONSTANŢA	Forţa de muncă	REGIS - Numărul mediu al salariaţilor întreprinderilor active	Nomenclator CAEN - 88 - Activităţi de asistenţă socială, fără cazare		Numar persoane	**19,00**
2018	MUNICIPIUL CONSTANŢA	Forţa de muncă	REGIS - Numărul mediu al salariaţilor întreprinderilor active	Nomenclator CAEN - 90 - Activităţi de creaţie şi interpretare artistică		Număr persoane	**38,00**
2018	MUNICIPIUL CONSTANŢA	Forţa de muncă	REGIS - Numărul mediu al salariaţilor întreprinderilor active	Nomenclator CAEN - 91 - Activităţi ale bibliotecilor, arhivelor, muzeelor şi alte activităţi culturale		Număr persoane	**25,00**
2018	MUNICIPIUL CONSTANŢA	Forţa de muncă	REGIS - Numărul mediu al salariaţilor întreprinderilor active	Nomenclator CAEN - 92 - Activităţi de jocuri de noroc şi pariuri		Număr persoane	**362,00**
2018	MUNICIPIUL CONSTANŢA	Forţa de muncă	REGIS - Numărul mediu al salariaţilor întreprinderilor active	Nomenclator CAEN - 93 - Activităţi spotive, recreative şi distractive		Număr persoane	**598,00**

2018	MUNICIPIUL CONSTANŢA	Forţa de muncă	REGIS - Numărul mediu al salariaţilor întreprinderilor active	Nomenclator CAEN - 95 - Reparaţii de calculatoare, de articole personale şi de uz gospodăresc		Număr persoane	**437,00**
2018	MUNICIPIUL CONSTANŢA	Forţa de muncă	REGIS - Numărul mediu al salariaţilor întreprinderilor active	Nomenclator CAEN - 96 - Alte activităţi de servicii		Număr persoane	**1321,00**
2018	MUNICIPIUL CONSTANŢA	Forţa de muncă	SOM101E - Şomeri înregistraţi la sfârsitul anului, pe sexe	Sex - Total		Număr persoane	**1421,00**
2018	MUNICIPIUL CONSTANŢA	Forţa de muncă	SOM101E - Şomeri înregistraţi la sfârsitul anului, pe sexe	Sex - Masculin		Număr persoane	**387,00**
2018	MUNICIPIUL CONSTANŢA	Forţa de muncă	SOM101E - Şomeri înregistraţi la sfârsitul anului, pe sexe	Sex - Feminin		Număr persoane	**1034,00**
2018	MUNICIPIUL CONSTANŢA	Forţa de muncă	SOM101F - Ponderea şomerilor înregistraţi la sfârsitul anului în totalul resurselor de muncă, pe sexe	Sex - Total		Procente	**0,70**
2018	MUNICIPIUL CONSTANŢA	Forţa de muncă	SOM101F - Ponderea şomerilor înregistrati la sfârsitul anului în totalul resurselor de muncă, pe sexe	Sex - Masculin		Procente	**0,40**
2018	MUNICIPIUL CONSTANŢA	Forţa de muncă	SOM101F - Ponderea somerilor înregistrati la sfârsitul anului în totalul resurselor de munca, pe sexe	Sex - Feminin		Procente	**1,00**
2018	MUNICIPIUL CONSTANŢA	Echiparea teritoriului	GOS102A - Suprafata intravilană a municipiilor şi oraselor			Hectare	**6042,00**
2018	MUNICIPIUL CONSTANŢA	Echiparea teritoriului	GOS103A - Suprafaţa spaţiilor verzi (municipii şi orase)			Hectare	**150,00**
2018	MUNICIPIUL CONSTANŢA	Echiparea teritoriului	GOS104A - Lungimea străzilor orăşeneşti			Kilometri	**511,00**
2018	MUNICIPIUL CONSTANŢA	Echiparea teritoriului	GOS105A - Lungimea străzilor orăşeneşti modernizate			Kilometri	**432,00**
2018	MUNICIPIUL CONSTANŢA	Echiparea teritoriului	GOS106B - Lungimea totală a reţelei simple de distribuţie a apei potabile			Kilometri	**602,50**
2018	MUNICIPIUL CONSTANŢA	Echiparea teritoriului	GOS107A - Capacitatea instalaţiilor de producere a apei potabile			Metri cubi pe zi	**815064,00**

2018	MUNICIPIUL CONSTANŢA	Echiparea teritoriului	GOS108A - Cantitatea de apă potabilă distribuită consumatorilor	Destinaţia apei distribuite - Total		Mii metri cubi	**17254,00**
2018	MUNICIPIUL CONSTANŢA	Echiparea teritoriului	GOS108A - Cantitatea de apă potabilă distribuită consumatorilor	Destinaţia apei distribuite - Din care: pentru uz casnic		Mii metri cubi	**12068,00**
2018	MUNICIPIUL CONSTANŢA	Echiparea teritoriului	GOS109A - Energia termică distribuită			Gigacalorii	**348735,00**
2018	MUNICIPIUL CONSTANŢA	Echiparea teritoriului	GOS110A - Lungimea totală simplă a conductelor de canalizare			Kilometri	**654,90**
2018	MUNICIPIUL CONSTANŢA	Echiparea teritoriului	GOS112B - Numărul vehiculelor în inventar pentru transport public local de pasageri, pe tipuri de vehicule	Tipuri de vehicule pentru transport public local de pasageri - Autobuze şi microbuze		Număr	**266,00**
2018	MUNICIPIUL CONSTANŢA	Echiparea teritoriului	GOS116A - Lungimea totală a conductelor de distribuţie a gazelor			Kilometri	**467,60**
2018	MUNICIPIUL CONSTANŢA	Echiparea teritoriului	GOS118A - Gaze naturale distribuite, după destinaţie	Destinaţia gazelor naturale distribuite - Total		Mii metri cubi	**259480,00**
2018	MUNICIPIUL CONSTANŢA	Echiparea teritoriului	GOS118A - Gaze naturale distribuite, după destinaţie	Destinaţia gazelor naturale distribuite - Din care: pentru uz casnic		Mii metri cubi	**60049,00**
2018	MUNICIPIUL CONSTANŢA	Echiparea teritoriului	LOC101B - Locuinţe existente la sfârşitul anului, pe forme de proprietate	Forme de proprietate - Total		Număr	**133814,00**
2018	MUNICIPIUL CONSTANŢA	Echiparea teritoriului	LOC101B - Locuinţe existente la sfârşitul anului, pe forme de proprietate	Forme de proprietate - Proprietate publică		Număr	**3865,00**
2018	MUNICIPIUL CONSTANŢA	Echiparea teritoriului	LOC101B - Locuinţe existente la sfârşitul anului, pe forme de proprietate	Forme de proprietate - Proprietate privată		Număr	**129949,00**
2018	MUNICIPIUL CONSTANŢA	Echiparea teritoriului	LOC103B - Suprafaţa locuibilă existentă la sfârşitul anului, pe forme de proprietate	Forme de proprietate - Total		Metri pătraţi arie desfăşurată	**7024269,00**
2018	MUNICIPIUL CONSTANŢA	Echiparea teritoriului	LOC103B - Suprafaţa locuibilă existentă la sfârşitul anului, pe forme de proprietate	Forme de proprietate - Proprietate publică		Metri pătraţi arie desfăşurată	**98298,00**

2018	MUNICIPIUL CONSTANŢA	Echiparea teritoriului	LOC103B - Suprafaţa locuibilă existentă la sfârşitul anului, pe forme de proprietate	Forme de proprietate - Proprietate privată		Metri pătraţi arie desfăşurată	**6925971,00**
2018	MUNICIPIUL CONSTANŢA	Populaţie	POP107D - POPULATIA DUPA DOMICILIU la 1 ianuarie pe grupe de varsta si sexe	Grupe de varsta - Total	Sex - Total	Numar persoane	**314877,00**
2018	MUNICIPIUL CONSTANŢA	Populaţie	POP107D - POPULAŢIA DUPĂ DOMICILIU la 1 ianuarie pe grupe de vârstă si sexe	Grupe de vârstă - Total	Sex - Masculin	Număr persoane	**147439,00**
2018	MUNICIPIUL CONSTANŢA	Populaţie	POP107D - POPULAŢIA DUPĂ DOMICILIU la 1 ianuarie pe grupe de vârstă si sexe	Grupe de vârstă - Total	Sex - Feminin	Număr persoane	**167438,00**
2018	MUNICIPIUL CONSTANŢA	Populaţie	POP107D - POPULATIA DUPA DOMICILIU la 1 ianuarie pe grupe de varsta si sexe	Grupe de vârstă - 0- 4 ani	Sex - Total	Număr persoane	**14089,00**
2018	MUNICIPIUL CONSTANŢA	Populaţie	POP107D - POPULAŢIA DUPĂ DOMICILIU la 1 ianuarie pe grupe de vârstă si sexe	Grupe de vârstă - 0- 4 ani	Sex - Masculin	Număr persoane	**7330,00**
2018	MUNICIPIUL CONSTANTA	Populaţie	POP107D - POPULAŢIA DUPĂ DOMICILIU la 1 ianuarie pe grupe de vârstă si sexe	Grupe de vârstă - 0- 4 ani	Sex - Feminin	Număr persoane	**6759,00**
2018	MUNICIPIUL CONSTANŢA	Populaţie	POP107D - POPULAŢIA DUPĂ DOMICILIU la 1 ianuarie pe grupe de vârstă si sexe	Grupe de vârstă - 5- 9 ani	Sex - Total	Număr persoane	**14880,00**
2018	MUNICIPIUL CONSTANŢA	Populaţie	POP107D - POPULAŢIA DUPĂ DOMICILIU la 1 ianuarie pe grupe de vârstă si sexe	Grupe de vârstă - 5- 9 ani	Sex - Masculin	Număr persoane	**7621,00**
2018	MUNICIPIUL CONSTANŢA	Populaţie	POP107D - POPULAŢIA DUPĂ DOMICILIU la 1 ianuarie pe grupe de vârstă si sexe	Grupe de vârstă - 5- 9 ani	Sex - Feminin	Număr persoane	**7259,00**
2018	MUNICIPIUL CONSTANŢA	Populaţie	POP107D - POPULAŢIA DUPĂ DOMICILIU la 1 ianuarie pe grupe de vârstă si sexe	Grupe de vârstă - 10-14 ani	Sex - Total	Număr persoane	**13117,00**
2018	MUNICIPIUL CONSTANŢA	Populaţie	POP107D - POPULAŢIA DUPĂ DOMICILIU la 1 ianuarie pe grupe de vârstă si sexe	Grupe de vârstă- 10-14 ani	Sex - Masculin	Număr persoane	**6746,00**

2018	MUNICIPIUL CONSTANŢA	Populaţie	POP107D - POPULAŢIA DUPĂ DOMICILIU la 1 ianuarie pe grupe de vârstă si sexe	Grupe de vârstă - 10-14 ani	Sex - Feminin	Număr persoane	**6371,00**
2018	MUNICIPIUL CONSTANŢA	Populaţie	POP107D - POPULAŢIA DUPĂ DOMICILIU la 1 ianuarie pe grupe de vârstă si sexe	Grupe de vârstă - 15-19 ani	Sex - Total	Număr persoane	**12101,00**
2018	MUNICIPIUL CONSTANŢA	Populaţie	POP107D - POPULAŢIA DUPĂ DOMICILIU la 1 ianuarie pe grupe de vârstă si sexe	Grupe de vârstă - 15-19 ani	Sex - Masculin	Număr persoane	**6166,00**
2018	MUNICIPIUL CONSTANTA	Populaţie	POP107D - POPULAŢIA DUPĂ DOMICILIU la 1 ianuarie pe grupe de vârstă si sexe	Grupe de vârstă - 15-19 ani	Sex - Feminin	Număr persoane	**5935,00**
2018	MUNICIPIUL CONSTANŢA	Populaţie	POP107D - POPULAŢIA DUPĂ DOMICILIU la 1 ianuarie pe grupe de vârstă si sexe	Grupe de vârstă - 20-24 ani	Sex - Total	Număr persoane	**12230,00**
2018	MUNICIPIUL CONSTANŢA	Populaţie	POP107D - POPULAŢIA DUPĂ DOMICILIU la 1 ianuarie pe grupe de vârstă si sexe	Grupe de vârstă - 20-24 ani	Sex - Masculin	Număr persoane	**6013,00**
2018	MUNICIPIUL CONSTANŢA	Populaţie	POP107D - POPULAŢIA DUPĂ DOMICILIU la 1 ianuarie pe grupe de vârstă si sexe	Grupe de vârstă - 20-24 ani	Sex - Feminin	Număr persoane	**6217,00**
2018	MUNICIPIUL CONSTANŢA	Populaţie	POP107D - POPULAŢIA DUPĂ DOMICILIU la 1 ianuarie pe grupe de vârstă si sexe	Grupe de vârstă - 25-29 ani	Sex - Total	Număr persoane	**20017,00**
2018	MUNICIPIUL CONSTANŢA	Populaţie	POP107D - POPULAŢIA DUPĂ DOMICILIU la 1 ianuarie pe grupe de vârstă si sexe	Grupe de vârstă - 25-29 ani	Sex - Masculin	Număr persoane	**9561,00**
2018	MUNICIPIUL CONSTANTA	Populaţie	POP107D - POPULAŢIA DUPĂ DOMICILIU la 1 ianuarie pe grupe de vârstă si sexe	Grupe de vârstă - 25-29 ani	Sex - Feminin	Număr persoane	**10456,00**
2018	MUNICIPIUL CONSTANŢA	Populaţie	POP107D - POPULAŢIA DUPĂ DOMICILIU la 1 ianuarie pe grupe de vârstă si sexe	Grupe de vârstă - 30-34 ani	Sex - Total	Număr persoane	**25130,00**
2018	MUNICIPIUL CONSTANŢA	Populaţie	POP107D - POPULAŢIA DUPĂ DOMICILIU la 1 ianuarie pe grupe de vârstă si sexe	Grupe de vârstă - 30-34 ani	Sex - Masculin	Număr persoane	**12344,00**

2018	MUNICIPIUL CONSTANŢA	Populaţie	POP107D - POPULAŢIA DUPĂ DOMICILIU la 1 ianuarie pe grupe de vârstă si sexe	Grupe de vârstă - 30-34 ani	Sex - Feminin	Număr persoane	**12786,00**
2018	MUNICIPIUL CONSTANŢA	Populaţie	POP107D - POPULAŢIA DUPĂ DOMICILIU la 1 ianuarie pe grupe de vârstă si sexe	Grupe de vârstă - 35-39 ani	Sex - Total	Număr persoane	**27308,00**
2018	MUNICIPIUL CONSTANŢA	Populaţie	POP107D - POPULAŢIA DUPĂ DOMICILIU la 1 ianuarie pe grupe de vârstă si sexe	Grupe de vârstă - 35-39 ani	Sex - Masculin	Număr persoane	**13379,00**
2018	MUNICIPIUL CONSTANŢA	Populaţie	POP107D - POPULAŢIA DUPĂ DOMICILIU la 1 ianuarie pe grupe de vârstă si sexe	Grupe de vârstă - 35-39 ani	Sex - Feminin	Număr persoane	**13929,00**
2018	MUNICIPIUL CONSTANŢA	Populaţie	POP107D - POPULAŢIA DUPĂ DOMICILIU la 1 ianuarie pe grupe de vârstă si sexe	Grupe de vârstă - 40-44 ani	Sex - Total	Număr persoane	**26555,00**
2018	MUNICIPIUL CONSTANŢA	Populaţie	POP107D - POPULAŢIA DUPĂ DOMICILIU la 1 ianuarie pe grupe de vârstă si sexe	Grupe de vârstă - 40-44 ani	Sex - Masculin	Număr persoane	**12953,00**
2018	MUNICIPIUL CONSTANŢA	Populaţie	POP107D - POPULAŢIA DUPĂ DOMICILIU la 1 ianuarie pe grupe de vârstă si sexe	Grupe de vârstă - 40-44 ani	Sex - Feminin	Număr persoane	**13602,00**
2018	MUNICIPIUL CONSTANŢA	Populaţie	POP107D - POPULAŢIA DUPĂ DOMICILIU la 1 ianuarie pe grupe de vârstă si sexe	Grupe de vârstă - 45-49 ani	Sex - Total	Număr persoane	**26243,00**
2018	MUNICIPIUL CONSTANŢA	Populaţie	POP107D - POPULAŢIA DUPĂ DOMICILIU la 1 ianuarie pe grupe de vârstă si sexe	Grupe de vârstă - 45-49 ani	Sex - Masculin	Număr persoane	**12631,00**
2018	MUNICIPIUL CONSTANŢA	Populaţie	POP107D - POPULAŢIA DUPĂ DOMICILIU la 1 ianuarie pe grupe de vârsta si sexe	Grupe de vârstă - 45-49 ani	Sex - Feminin	Număr persoane	**13612,00**
2018	MUNICIPIUL CONSTANŢA	Populaţie	POP107D - POPULAŢIA DUPĂ DOMICILIU la 1 ianuarie pe grupe de vârstă si sexe	Grupe de vârstă - 50-54 ani	Sex - Total	Număr persoane	**19640,00**
2018	MUNICIPIUL CONSTANŢA	Populaţie	POP107D - POPULAŢIA DUPĂ DOMICILIU la 1 ianuarie pe grupe de vârstă si sexe	Grupe de vârstă - 50-54 ani	Sex - Masculin	Număr persoane	**9022,00**

2018	MUNICIPIUL CONSTANTA	Populaţie	POP107D - POPULAŢIA DUPĂ DOMICILIU la 1 ianuarie pe grupe de vârstă si sexe	Grupe de vârstă - 50-54 ani	Sex - Feminin	Număr persoane	**10618,00**
2018	MUNICIPIUL CONSTANŢA	Populaţie	POP107D - POPULAŢIA DUPĂ DOMICILIU la 1 ianuarie pe grupe de vârstă si sexe	Grupe de vârstă - 55-59 ani	Sex - Total	Număr persoane	**20252,00**
2018	MUNICIPIUL CONSTANŢA	Populaţie	POP107D - POPULAŢIA DUPĂ DOMICILIU la 1 ianuarie pe grupe de vârstă si sexe	Grupe de vârstă - 55-59 ani	Sex - Masculin	Număr persoane	**9036,00**
2018	MUNICIPIUL CONSTANTA	Populaţie	POP107D - POPULAŢIA DUPĂ DOMICILIU la 1 ianuarie pe grupe de vârstă si sexe	Grupe de vârstă - 55-59 ani	Sex - Feminin	Număr persoane	**11216,00**
2018	MUNICIPIUL CONSTANŢA	Populaţie	POP107D - POPULAŢIA DUPĂ DOMICILIU la 1 ianuarie pe grupe de vârstă si sexe	Grupe de vârstă - 60-64 ani	Sex - Total	Număr persoane	**25513,00**
2018	MUNICIPIUL CONSTANŢA	Populaţie	POP107D - POPULAŢIA DUPĂ DOMICILIU la 1 ianuarie pe grupe de vârstă si sexe	Grupe de vârstă - 60-64 ani	Sex - Masculin	Număr persoane	**11253,00**
2018	MUNICIPIUL CONSTANŢA	Populaţie	POP107D - POPULAŢIA DUPĂ DOMICILIU la 1 ianuarie pe grupe de vârstă si sexe	Grupe de vârstă - 60-64 ani	Sex - Feminin	Număr persoane	**14260,00**
2018	MUNICIPIUL CONSTANŢA	Populaţie	POP107D - POPULATIA DUPA DOMICILIU la 1 ianuarie pe grupe de varsta si sexe	Grupe de varsta - 65-69 ani	Sex - Total	Număr persoane	**21551,00**
2018	MUNICIPIUL CONSTANŢA	Populaţie	POP107D - POPULAŢIA DUPĂ DOMICILIU la 1 ianuarie pe grupe de vârstă si sexe	Grupe de vârstă - 65-69 ani	Sex - Masculin	Număr persoane	**9308,00**
2018	MUNICIPIUL CONSTANŢA	Populaţie	POP107D - POPULAŢIA DUPĂ DOMICILIU la 1 ianuarie pe grupe de vârstă si sexe	Grupe de vârstă - 65-69 ani	Sex - Feminin	Număr persoane	**12243,00**
2018	MUNICIPIUL CONSTANŢA	Populaţie	POP107D - POPULAŢIA DUPĂ DOMICILIU la 1 ianuarie pe grupe de vârstă si sexe	Grupe de vârstă - 70-74 ani	Sex - Total	Număr persoane	**12559,00**
2018	MUNICIPIUL CONSTANŢA	Populaţie	POP107D - POPULAŢIA DUPĂ DOMICILIU la 1 ianuarie pe grupe de vârstă si sexe	Grupe de vârstă - 70-74 ani	Sex - Masculin	Număr persoane	**5315,00**

2018	MUNICIPIUL CONSTANŢA	Populaţie	POP107D - POPULAŢIA DUPĂ DOMICILIU la 1 ianuarie pe grupe de vârstă şi sexe	Grupe de vârstă - 70-74 ani	Sex - Feminin	Număr persoane	**7244,00**
2018	MUNICIPIUL CONSTANŢA	Populaţie	POP107D - POPULAŢIA DUPĂ DOMICILIU la 1 ianuarie pe grupe de vârstă şi sexe	Grupe de vârstă - 75-79 ani	Sex - Total	Număr persoane	**10748,00**
2018	MUNICIPIUL CONSTANŢA	Populaţie	POP107D - POPULAŢIA DUPĂ DOMICILIU la 1 ianuarie pe grupe de vârstă şi sexe	Grupe de vârstă - 75-79 ani	Sex - Masculin	Număr persoane	**4239,00**
2018	MUNICIPIUL CONSTANŢA	Populaţie	POP107D - POPULATIA DUPA DOMICILIU la 1 ianuarie pe grupe de vârstă şi sexe	Grupe de vârstă - 75-79 ani	Sex - Feminin	Număr persoane	**6509,00**
2018	MUNICIPIUL CONSTANŢA	Populaţie	POP107D - POPULAŢIA DUPĂ DOMICILIU la 1 ianuarie pe grupe de vârstă şi sexe	Grupe de vârstă - 80-84 ani	Sex - Total	Număr persoane	**7620,00**
2018	MUNICIPIUL CONSTANŢA	Populaţie	POP107D - POPULATIA DUPA DOMICILIU la 1 ianuarie pe grupe de vârstă şi sexe	Grupe de varsta - 80-84 ani	Sex - Masculin	Număr persoane	**2701,00**
2018	MUNICIPIUL CONSTANŢA	Populaţie	POP107D - POPULAŢIA DUPĂ DOMICILIU la 1 ianuarie pe grupe de vârstă şi sexe	Grupe de vârstă - 80-84 ani	Sex - Feminin	Număr persoane	**4919,00**
2018	MUNICIPIUL CONSTANŢA	Populaţie	POP107D - POPULAŢIA DUPĂ DOMICILIU la 1 ianuarie pe grupe de vârstă şi sexe	Grupe de vârstă - 85 ani şi peste	Sex - Total	Număr persoane	**5324,00**
2018	MUNICIPIUL CONSTANŢA	Populaţie	POP107D - POPULAŢIA DUPĂ DOMICILIU la 1 ianuarie pe grupe de vârstă şi sexe	Grupe de vârstă - 85 ani şi peste	Sex - Masculin	Număr persoane	**1821,00**
2018	MUNICIPIUL CONSTANŢA	Populaţie	POP107D - POPULAŢIA DUPĂ DOMICILIU la 1 ianuarie pe grupe de vârstă şi sexe	Grupe de vârstă - 85 ani şi peste	Sex - Feminin	Număr persoane	**3503,00**
2018	MUNICIPIUL CONSTANŢA	Populaţie	POP108D - POPULAŢIA DUPĂ DOMICILIU la 1 iulie pe grupe de vârstă şi sexe	Grupe de vârstă - Total	Sex - Total	Număr persoane	**314060,00**
2018	MUNICIPIUL CONSTANŢA	Populaţie	POP108D - POPULAŢIA DUPĂ DOMICILIU la 1 iulie pe grupe de vârstă şi sexe	Grupe de vârstă - Total	Sex - Masculin	Număr persoane	**147011,00**

2018	MUNICIPIUL CONSTANŢA	Populaţie	POP108D - POPULAŢIA DUPĂ DOMICILIU la 1 iulie pe grupe de vârstă şi sexe	Grupe de vârstă - Total	Sex - Feminin	Număr persoane	**167049,00**
2018	MUNICIPIUL CONSTANŢA	Populaţie	POP108D - POPULATIA DUPA DOMICILIU la 1 iulie pe grupe de varsta si sexe	Grupe de vârstă - 0- 4 ani	Sex - Total	Număr persoane	**14042,00**
2018	MUNICIPIUL CONSTANŢA	Populaţie	POP108D - POPULAŢIA DUPĂ DOMICILIU la 1 iulie pe grupe de vârstă şi sexe	Grupe de vârstă- 0- 4 ani	Sex - Masculin	Număr persoane	**7309,00**
2018	MUNICIPIUL CONSTANŢA	Populaţie	POP108D - POPULAŢIA DUPĂ DOMICILIU la 1 iulie pe grupe de vârstă şi sexe	Grupe de vârstă - 0- 4 ani	Sex - Feminin	Număr persoane	**6733,00**
2018	MUNICIPIUL CONSTANŢA	Populaţie	POP108D - POPULAŢIA DUPĂ DOMICILIU la 1 iulie pe grupe de vârstă şi sexe	Grupe de vârstă - 5- 9 ani	Sex - Total	Număr persoane	**14792,00**
2018	MUNICIPIUL CONSTANŢA	Populaţie	POP108D - POPULAŢIA DUPĂ DOMICILIU la 1 iulie pe grupe de vârstă şi sexe	Grupe de vârstă - 5- 9 ani	Sex - Masculin	Număr persoane	**7592,00**
2018	MUNICIPIUL CONSTANŢA	Populaţie	POP108D - POPULAŢIA DUPĂ DOMICILIU la 1 iulie pe grupe de vârstă şi sexe	Grupe de vârstă - 5- 9 ani	Sex - Feminin	Număr persoane	**7200,00**
2018	MUNICIPIUL CONSTANŢA	Populaţie	POP108D - POPULAŢIA DUPĂ DOMICILIU la 1 iulie pe grupe de vârstă şi sexe	Grupe de vârstă - 10-14 ani	Sex - Total	Număr persoane	**13317,00**
2018	MUNICIPIUL CONSTANŢA	Populaţie	POP108D - POPULAŢIA DUPĂ DOMICILIU la 1 iulie pe grupe de vârstă şi sexe	Grupe de vârstă - 10-14 ani	Sex - Masculin	Număr persoane	**6833,00**
2018	MUNICIPIUL CONSTANŢA	Populaţie	POP108D - POPULAŢIA DUPĂ DOMICILIU la 1 iulie pe grupe de vârstă şi sexe	Grupe de vârstă - 10-14 ani	Sex - Feminin	Număr persoane	**6484,00**
2018	MUNICIPIUL CONSTANŢA	Populaţie	POP108D - POPULAŢIA DUPĂ DOMICILIU la 1 iulie pe grupe de vârstă şi sexe	Grupe de vârstă - 15-19 ani	Sex - Total	Număr persoane	**12056,00**
2018	MUNICIPIUL CONSTANŢA	Populaţie	POP108D - POPULAŢIA DUPĂ DOMICILIU la 1 iulie pe grupe de vârstă şi sexe	Grupe de vârstă - 15-19 ani	Sex - Masculin	Număr persoane	**6140,00**

2018	MUNICIPIUL CONSTANŢA	Populaţie	POP108D - POPULAŢIA DUPĂ DOMICILIU la 1 iulie pe grupe de vârstă şi sexe	Grupe de vârstă - 15-19 ani	Sex - Feminin	Număr persoane	**5916,00**
2018	MUNICIPIUL CONSTANŢA	Populaţie	POP108D - POPULAŢIA DUPĂ DOMICILIU la 1 iulie pe grupe de vârstă şi sexe	Grupe de vârstă - 20-24 ani	Sex - Total	Număr persoane	**12139,00**
2018	MUNICIPIUL CONSTANŢA	Populaţie	POP108D - POPULAŢIA DUPĂ DOMICILIU la 1 iulie pe grupe de vârstă şi sexe	Grupe de vârstă - 20-24 ani	Sex - Masculin	Număr persoane	**5961,00**
2018	MUNICIPIUL CONSTANŢA	Populaţie	POP108D - POPULAŢIA DUPĂ DOMICILIU la 1 iulie pe grupe de vârstă şi sexe	Grupe de vârstă - 20-24 ani	Sex - Feminin	Număr persoane	**6178,00**
2018	MUNICIPIUL CONSTANŢA	Populaţie	POP108D - POPULAŢIA DUPĂ DOMICILIU la 1 iulie pe grupe de vârstă şi sexe	Grupe de vârstă - 25-29 ani	Sex - Total	Număr persoane	**18776,00**
2018	MUNICIPIUL CONSTANŢA	Populaţie	POP108D - POPULAŢIA DUPĂ DOMICILIU la 1 iulie pe grupe de vârstă şi sexe	Grupe de vârstă - 25-29 ani	Sex - Masculin	Număr persoane	**8985,00**
2018	MUNICIPIUL CONSTANŢA	Populaţie	POP108D - POPULAŢIA DUPă DOMICILIU la 1 iulie pe grupe de vârstă şi sexe	Grupe de vârstă - 25-29 ani	Sex - Feminin	Număr persoane	**9791,00**
2018	MUNICIPIUL CONSTANŢA	Populaţie	POP108D - POPULATIA DUPA DOMICILIU la 1 iulie pe grupe de varsta si sexe	Grupe de varsta - 30-34 ani	Sex - Total	Numar persoane	**25514,00**
2018	MUNICIPIUL CONSTANŢA	Populaţie	POP108D - POPULAŢIA DUPĂ DOMICILIU la 1 iulie pe grupe de vârstă şi sexe	Grupe de vârstă - 30-34 ani	Sex - Masculin	Număr persoane	**12468,00**
2018	MUNICIPIUL CONSTANŢA	Populaţie	POP108D - POPULAŢIA DUPĂ DOMICILIU la 1 iulie pe grupe de vârstă şi sexe	Grupe de vârstă - 30-34 ani	Sex - Feminin	Număr persoane	**13046,00**
2018	MUNICIPIUL CONSTANŢA	Populaţie	POP108D - POPULAŢIA DUPĂ DOMICILIU la 1 iulie pe grupe de vârstă şi sexe	Grupe de vârstă - 35-39 ani	Sex - Total	Număr persoane	**26657,00**
2018	MUNICIPIUL CONSTANŢA	Populaţie	POP108D - POPULAŢIA DUPĂ DOMICILIU la 1 iulie pe grupe de vârstă şi sexe	Grupe de vârstă - 35-39 ani	Sex - Masculin	Număr persoane	**13092,00**

2018	MUNICIPIUL CONSTANŢA	Populaţie	POP108D - POPULAŢIA DUPĂ DOMICILIU la 1 iulie pe grupe de vârstă şi sexe	Grupe de vârstă - 35-39 ani	Sex - Feminin	Număr persoane	**13565,00**
2018	MUNICIPIUL CONSTANŢA	Populaţie	POP108D - POPULAŢIA DUPĂ DOMICILIU la 1 iulie pe grupe de vârstă şi sexe	Grupe de vârstă - 40-44 ani	Sex - Total	Număr persoane	**27177,00**
2018	MUNICIPIUL CONSTANŢA	Populaţie	POP108D - POPULAŢIA DUPĂ DOMICILIU la 1 iulie pe grupe de vârstă şi sexe	Grupe de vârstă - 40-44 ani	Sex - Masculin	Număr persoane	**13301,00**
2018	MUNICIPIUL CONSTANTA	Populaţie	POP108D - POPULAŢIA DUPĂ DOMICILIU la 1 iulie pe grupe de vârstă şi sexe	Grupe de vârstă - 40-44 ani	Sex - Feminin	Număr persoane	**13876,00**
2018	MUNICIPIUL CONSTANŢA	Populaţie	POP108D - POPULAŢIA DUPĂ DOMICILIU la 1 iulie pe grupe de vârstă şi sexe	Grupe de vârstă - 45-49 ani	Sex - Total	Număr persoane	**24792,00**
2018	MUNICIPIUL CONSTANŢA	Populaţie	POP108D - POPULAŢIA DUPĂ DOMICILIU la 1 iulie pe grupe de vârstă şi sexe	Grupe de vârstă - 45-49 ani	Sex - Masculin	Număr persoane	**11903,00**
2018	MUNICIPIUL CONSTANTA	Populaţie	POP108D - POPULAŢIA DUPĂ DOMICILIU la 1 iulie pe grupe de vârstă şi sexe	Grupe de vârstă - 45-49 ani	Sex - Feminin	Număr persoane	**12889,00**
2018	MUNICIPIUL CONSTANŢA	Populaţie	POP108D - POPULAŢIA DUPĂ DOMICILIU la 1 iulie pe grupe de vârstă şi sexe	Grupe de vârstă - 50-54 ani	Sex - Total	Număr persoane	**21190,00**
2018	MUNICIPIUL CONSTANŢA	Populaţie	POP108D - POPULAŢIA DUPĂ DOMICILIU la 1 iulie pe grupe de vârstă şi sexe	Grupe de vârstă - 50-54 ani	Sex - Masculin	Număr persoane	**9848,00**
2018	MUNICIPIUL CONSTANŢA	Populaţie	POP108D - POPULATIA DUPA DOMICILIU la 1 iulie pe grupe de varsta si sexe	Grupe de varsta - 50-54 ani	Sex - Feminin	Numar persoane	**11342,00**
2018	MUNICIPIUL CONSTANŢA	Populaţie	POP108D - POPULATIA DUPA DOMICILIU la 1 iulie pe grupe de varsta si sexe	Grupe de varsta - 55-59 ani	Sex - Total	Numar persoane	**19451,00**
2018	MUNICIPIUL CONSTANŢA	Populaţie	POP108D - POPULATIA DUPA DOMICILIU la 1 iulie pe grupe de varsta si sexe	Grupe de varsta - 55-59 ani	Sex - Masculin	Numar persoane	**8650,00**

2018	MUNICIPIUL CONSTANŢA	Populaţie	POP108D - POPULAŢIA DUPĂ DOMICILIU la 1 iulie pe grupe de vârstă şi sexe	Grupe de vârstă - 55-59 ani	Sex - Feminin	Număr persoane	**10801,00**
2018	MUNICIPIUL CONSTANŢA	Populaţie	POP108D - POPULAŢIA DUPĂ DOMICILIU la 1 iulie pe grupe de vârstă şi sexe	Grupe de varsta - 60-64 ani	Sex - Total	Număr persoane	**25436,00**
2018	MUNICIPIUL CONSTANŢA	Populaţie	POP108D - POPULAŢIA DUPĂ DOMICILIU la 1 iulie pe grupe de vârstă şi sexe	Grupe de vârstă - 60-64 ani	Sex - Masculin	Număr persoane	**11210,00**
2018	MUNICIPIUL CONSTANŢA	Populaţie	POP108D - POPULAŢIA DUPĂ DOMICILIU la 1 iulie pe grupe de vârstă şi sexe	Grupe de vârstă - 60-64 ani	Sex - Feminin	Număr persoane	**14226,00**
2018	MUNICIPIUL CONSTANŢA	Populaţie	POP108D - POPULAŢIA DUPĂ DOMICILIU la 1 iulie pe grupe de vârstă şi sexe	Grupe de vârstă - 65-69 ani	Sex - Total	Număr persoane	**22120,00**
2018	MUNICIPIUL CONSTANŢA	Populaţie	POP108D - POPULAŢIA DUPĂ DOMICILIU la 1 iulie pe grupe de vârstă şi sexe	Grupe de vârstă - 65-69 ani	Sex - Masculin	Număr persoane	**9542,00**
2018	MUNICIPIUL CONSTANŢA	Populaţie	POP108D - POPULAŢIA DUPĂ DOMICILIU la 1 iulie pe grupe de vârstă şi sexe	Grupe de vârstă - 65-69 ani	Sex - Feminin	Număr persoane	**12578,00**
2018	MUNICIPIUL CONSTANŢA	Populaţie	POP108D - POPULAŢIA DUPĂ DOMICILIU la 1 iulie pe grupe de vârstă şi sexe	Grupe de vârstă - 70-74 ani	Sex - Total	Număr persoane	**12744,00**
2018	MUNICIPIUL CONSTANŢA	Populaţie	POP108D - POPULATIA DUPA DOMICILIU la 1 iulie pe grupe de vârstă şi sexe	Grupe de vârstă - 70-74 ani	Sex - Masculin	Număr persoane	**5361,00**
2018	MUNICIPIUL CONSTANŢA	Populaţie	POP108D - POPULAŢIA DUPĂ DOMICILIU la 1 iulie pe grupe de vârstă şi sexe	Grupe de vârstă- 70-74 ani	Sex - Feminin	Număr persoane	**7383,00**
2018	MUNICIPIUL CONSTANŢA	Populaţie	POP108D - POPULAŢIA DUPĂ DOMICILIU la 1 iulie pe grupe de vârstă şi sexe	Grupe de vârstă - 75-79 ani	Sex - Total	Număr persoane	**10630,00**
2018	MUNICIPIUL CONSTANŢA	Populaţie	POP108D - POPULAŢIA DUPĂ DOMICILIU la 1 iulie pe grupe de vârstă şi sexe	Grupe de vârstă - 75-79 ani	Sex - Masculin	Număr persoane	**4195,00**

2018	MUNICIPIUL CONSTANŢA	Populaţie	POP108D - POPULAŢIA DUPĂ DOMICILIU la 1 iulie pe grupe de vârstă şi sexe	Grupe de vârstă - 75-79 ani	Sex - Feminin	Număr persoane	**6435,00**
2018	MUNICIPIUL CONSTANŢA	Populaţie	POP108D - POPULAŢIA DUPĂ DOMICILIU la 1 iulie pe grupe de vârstă şi sexe	Grupe de vârstă - 80-84 ani	Sex - Total	Număr persoane	**7756,00**
2018	MUNICIPIUL CONSTANŢA	Populaţie	POP108D - POPULAŢIA DUPĂ DOMICILIU la 1 iulie pe grupe de vârstă şi sexe	Grupe de vârstă - 80-84 ani	Sex - Masculin	Număr persoane	**2763,00**
2018	MUNICIPIUL CONSTANŢA	Populaţie	POP108D - POPULAŢIA DUPĂ DOMICILIU la 1 iulie pe grupe de varsta şi sexe	Grupe de vârstă - 80-84 ani	Sex - Feminin	Număr persoane	**4993,00**
2018	MUNICIPIUL CONSTANŢA	Populaţie	POP108D - POPULAŢIA DUPĂ DOMICILIU la 1 iulie pe grupe de vârstă şi sexe	Grupe de vârstă - 85 ani şi peste	Sex - Total	Număr persoane	**5471,00**
2018	MUNICIPIUL CONSTANŢA	Populaţie	POP108D - POPULAŢIA DUPĂ DOMICILIU la 1 iulie pe grupe de vârstă şi sexe	Grupe de vârstă - 85 ani şi peste	Sex - Masculin	Număr persoane	**1858,00**
2018	MUNICIPIUL CONSTANŢA	Populaţie	POP108D - POPULAŢIA DUPĂ DOMICILIU la 1 iulie pe grupe de vârstă şi sexe	Grupe de vârstă - 85 ani şi peste	Sex - Feminin	Număr persoane	**3613,00**
2018	MUNICIPIUL CONSTANŢA	Populaţie	POP108C - Populaţia de vârstă oficială corespunzătoare învăţământului preşcolar			Număr persoane	**8425,00**
2018	MUNICIPIUL CONSTANŢA	Populaţie	POP201D - Născuţi vii			Număr persoane	**2555,00**
2018	MUNICIPIUL CONSTANŢA	Populaţie	POP201K - Născuţi vii cu reşedinţa obişnuită în România			Număr persoane	**2547,00**
2018	MUNICIPIUL CONSTANŢA	Populaţie	POP204C - Nascuti morti			Număr persoane	**6,00**
2018	MUNICIPIUL CONSTANŢA	Populaţie	POP204F - Născuţi morţi cu reşedinţa obisnuită în România			Număr persoane	**6,00**
2018	MUNICIPIUL CONSTANŢA	Populaţie	POP206D - Decedaţi			Număr persoane	**3613,00**
2018	MUNICIPIUL CONSTANŢA	Populaţie	POP206J - Decedaţi cu reşedinţa obisnuita în România			Număr persoane	**3554,00**
2018	MUNICIPIUL CONSTANŢA	Populaţie	POP208C - Decedaţi sub 1 an			Număr persoane	**9,00**

2018	MUNICIPIUL CONSTANŢA	Populaţie	POP208G - Decedaţi sub 1 an cu reşedinţa obişnuită în România			Număr persoane	**9,00**
2018	MUNICIPIUL CONSTANŢA	Populaţie	POP210D - Căsătorii			Număr	**2235,00**
2018	MUNICIPIUL CONSTANŢA	Populaţie	POP212B - Divorţuri			Număr	**408,00**
2018	MUNICIPIUL CONSTANŢA	Populaţie	POP304B - Stabiliri de reşedinţă			Număr persoane	**2364,00**
2018	MUNICIPIUL CONSTANŢA	Populaţie	POP305B - Plecări cu reşedinţă			Număr persoane	**1569,00**
2018	MUNICIPIUL CONSTANŢA	Populaţie	POP307A - Stabiliri cu domiciliul (inclusiv migraţia externă)			Număr persoane	**4396,00**
2018	MUNICIPIUL CONSTANŢA	Populaţie	POP308A - Plecări cu domiciliul (inclusiv migraţia externă)			Număr persoane	**5150,00**
2018	MUNICIPIUL CONSTANŢA	Populaţie	POP309E - Emigranţi definitivi pe judeţe şi localităţi de plecare			Număr persoane	**546,00**
2018	MUNICIPIUL CONSTANŢA	Populaţie	POP310E - Imigranţi definitivi pe judeţe şi localităţi de destinaţie			Număr persoane	**195,00**
2018	MUNICIPIUL CONSTANŢA	Ocrotirea sănătăţii	SAN101B - Unităţi sanitare, pe categorii de unităţi sanitare şi forme de proprietate	Categorii de unităţi sanitare - Spitale	Forme de proprietate - Proprietate publică	Număr	**5,00**
2018	MUNICIPIUL CONSTANŢA	Ocrotirea sănătăţii	SAN101B - Unităţi sanitare, pe categorii de unităţi sanitare şi forme de proprietate	Categorii de unităţi sanitare - Spitale	Forme de proprietate - Proprietate privată	Număr	**7,00**
2018	MUNICIPIUL CONSTANŢA	Ocrotirea sănătăţii	SAN101B - Unităţi sanitare, pe categorii de unităţi sanitare şi forme de proprietate	Categorii de unităţi sanitare - Ambulatorii de specialitate	Forme de proprietate - Proprietate publică	Număr	**1,00**
2018	MUNICIPIUL CONSTANŢA	Ocrotirea sănătăţii	SAN101B - Unităţi sanitare, pe categorii de unităţi sanitare şi forme de proprietate	Categorii de unităţi sanitare - Ambulatorii de specialitate	Forme de proprietate - Proprietate privată	Număr	**5,00**
2018	MUNICIPIUL CONSTANŢA	Ocrotirea sănătăţii	SAN101B - Unităţi sanitare, pe categorii de unităţi sanitare şi forme de proprietate	Categorii de unităţi sanitare - Ambulatorii integrate spitalului	Forme de proprietate - Proprietate publică	Număr	**3,00**
2018	MUNICIPIUL CONSTANŢA	Ocrotirea sănătăţii	SAN101B - Unităţi sanitare, pe categorii de unităţi sanitare şi forme de proprietate	Categorii de unitati sanitare - Policlinici	Forme de proprietate - Proprietate publică	Număr	**1,00**

2018	MUNICIPIUL CONSTANŢA	Ocrotirea sănătăţii	SAN101B - Unităţi sanitare, pe categorii de unităţi sanitare şi forme de proprietate	Categorii de unităţi sanitare - Dispensare medicale	Forme de proprietate - Proprietate publică	Număr	**1,00**
2018	MUNICIPIUL CONSTANŢA	Ocrotirea sănătăţii	SAN101B - Unităţi sanitare, pe categorii de unităţi sanitare şi forme de proprietate	Categorii de unităţi sanitare - Centre de sanatate mintală	Forme de proprietate - Proprietate publică	Număr	**3,00**
2018	MUNICIPIUL CONSTANŢA	Ocrotirea sănătăţii	SAN101B - Unităţi sanitare, pe categorii de unităţi sanitare şi forme de proprietate	Categorii de unităţi sanitare - Centre de diagnostic şi tratament	Forme de proprietate - Proprietate privată	Număr	**4,00**
2018	MUNICIPIUL CONSTANŢA	Ocrotirea sănătăţii	SAN101B - Unităţi sanitare, pe categorii de unităţi sanitare şi forme de proprietate	Categorii de unităţi sanitare - Centre medicale de specialitate	Forme de proprietate - Proprietate publică	Număr	**1,00**
2018	MUNICIPIUL CONSTANTA	Ocrotirea sănătăţii	SAN101B - Unităţi sanitare, pe categorii de unităţi sanitare şi forme de proprietate	Categorii de unităţi sanitare - Centre medicale de specialitate	Forme de proprietate - Proprietate privată	Număr	**8,00**
2018	MUNICIPIUL CONSTANŢA	Ocrotirea sănătăţii	SAN101B - Unităţi sanitare, pe categorii de unităţi sanitare şi forme de proprietate	Categorii de unităţi sanitare - Centre de diagnostic şi tratament cu paturi de spital	Forme de proprietate - Proprietate privată	Număr	**6,00**
2018	MUNICIPIUL CONSTANŢA	Ocrotirea sănătăţii	SAN101B - Unităţi sanitare, pe categorii de unităţi sanitare şi forme de proprietate	Categorii de unităţi sanitare - Centre medicale de specialitate cu paturi de spital	Forme de proprietate - Proprietate privată	Număr	**4,00**
2018	MUNICIPIUL CONSTANŢA	Ocrotirea sănătăţii	SAN101B - Unităţi sanitare, pe categorii de unităţi sanitare şi forme de proprietate	Categorii de unităţi sanitare - Puncte de lucru ale centrelor de dializă	Forme de proprietate - Proprietate privată	Număr	**1,00**
2018	MUNICIPIUL CONSTANŢA	Ocrotirea sănătăţii	SAN101B - Unităţi sanitare, pe categorii de unităţi sanitare şi forme de proprietate	Categorii de unitati sanitare - Cabinete medicale de medicina generala	Forme de proprietate - Proprietate privată	Număr	**61,00**
2018	MUNICIPIUL CONSTANŢA	Ocrotirea sănătăţii	SAN101B - Unităţi sanitare, pe categorii de unităţi sanitare şi forme de proprietate	Categorii de unităţi sanitare - Cabinete medicale şcolare	Forme de proprietate - Proprietate publică	Număr	**18,00**
2018	MUNICIPIUL CONSTANTA	Ocrotirea sănătăţii	SAN101B - Unităţi sanitare, pe categorii de unităţi sanitare şi forme de proprietate	Categorii de unităţi sanitare - Cabinete medicale studenţeşti	Forme de proprietate - Proprietate publică	Număr	**1,00**

2018	MUNICIPIUL CONSTANŢA	Ocrotirea sănătăţii	SAN101B - Unităţi sanitare, pe categorii de unităţi sanitare şi forme de proprietate	Categorii de unităţi sanitare - Cabinete medicale de familie	Forme de proprietate - Proprietate privată	Număr	**140,00**
2018	MUNICIPIUL CONSTANŢA	Ocrotirea sănătăţii	SAN101B - Unităţi sanitare, pe categorii de unităţi sanitare şi forme de proprietate	Categorii de unităţi sanitare - Societate medicala civilă	Forme de proprietate - Proprietate privată	Număr	**31,00**
2018	MUNICIPIUL CONSTANŢA	Ocrotirea sănătăţii	SAN101B - Unităţi sanitare, pe categorii de unităţi sanitare şi forme de proprietate	Categorii de unităţi sanitare - Cabinete stomatologice	Forme de proprietate - Proprietate privată	Număr	**497,00**
2018	MUNICIPIUL CONSTANŢA	Ocrotirea sănătăţii	SAN101B - Unităţi sanitare, pe categorii de unităţi sanitare şi forme de proprietate	Categorii de unitati sanitare - Societate stomatologica civila medicala	Forme de proprietate - Proprietate privată	Număr	**3,00**
2018	MUNICIPIUL CONSTANŢA	Ocrotirea sănătăţii	SAN101B - Unităţi sanitare, pe categorii de unităţi sanitare şi forme de proprietate	Categorii de unităţi sanitare - Cabinete medicale de specialitate	Forme de proprietate - Proprietate privată	Număr	**388,00**
2018	MUNICIPIUL CONSTANŢA	Ocrotirea sănătăţii	SAN101B - Unităţi sanitare, pe categorii de unităţi sanitare şi forme de proprietate	Categorii de unităţi sanitare - Societate civilă medicală de specialitate	Forme de proprietate - Proprietate privată	Număr	**3,00**
2018	MUNICIPIUL CONSTANŢA	Ocrotirea sănătăţii	SAN101B - Unităţi sanitare, pe categorii de unităţi sanitare şi forme de proprietate	Categorii de unităţi sanitare - Farmacii	Forme de proprietate - Proprietate publică	Număr	**5,00**
2018	MUNICIPIUL CONSTANŢA	Ocrotirea sănătăţii	SAN101B - Unităţi sanitare, pe categorii de unităţi sanitare şi forme de proprietate	Categorii de unităţi sanitare - Farmacii	Forme de proprietate - Proprietate privată	Număr	**210,00**
2018	MUNICIPIUL CONSTANŢA	Ocrotirea sănătăţii	SAN101B - Unităţi sanitare, pe categorii de unităţi sanitare şi forme de proprietate	Categorii de unităţi sanitare - Depozite farmaceutice	Forme de proprietate - Proprietate privată	Număr	**10,00**
2018	MUNICIPIUL CONSTANTA	Ocrotirea sănătăţii	SAN101B - Unităţi sanitare, pe categorii de unităţi sanitare şi forme de proprietate	Categorii de unitati sanitare - Laboratoare medicale	Forme de proprietate - Proprietate publică	Număr	**34,00**
2018	MUNICIPIUL CONSTANŢA	Ocrotirea sănătăţii	SAN101B - Unităţi sanitare, pe categorii de unităţi sanitare şi forme de proprietate	Categorii de unităţi sanitare - Laboratoare medicale	Forme de proprietate - Proprietate privată	Număr	**57,00**
2018	MUNICIPIUL CONSTANŢA	Ocrotirea sănătăţii	SAN101B - Unităţi sanitare, pe categorii de unităţi sanitare şi forme de proprietate	Categorii de unităţi sanitare - Laboratoare de tehnică dentară	Forme de proprietate - Proprietate publică	Număr	**1,00**

2018	MUNICIPIUL CONSTANŢA	Ocrotirea sănătăţii	SAN101B - Unităţi sanitare, pe categorii de unităţi sanitare şi forme de proprietate	Categorii de unităţi sanitare - Laboratoare de tehnică dentară	Forme de proprietate - Proprietate privată	Număr	**38,00**
2018	MUNICIPIUL CONSTANŢA	Ocrotirea sănătăţii	SAN101B - Unităţi sanitare, pe categorii de unităţi sanitare şi forme de proprietate	Categorii de unităţi sanitare - Centre de transfuzie	Forme de proprietate - Proprietate publica	Număr	**1,00**
2018	MUNICIPIUL CONSTANŢA	Ocrotirea sănătăţii	SAN101B - Unităţi sanitare, pe categorii de unităţi sanitare şi forme de proprietate	Categorii de unităţi sanitare - Alte tipuri de cabinete medicale	Forme de proprietate - Proprietate publică	Număr	**3,00**
2018	MUNICIPIUL CONSTANŢA	Ocrotirea sănătăţii	SAN101B - Unităţi sanitare, pe categorii de unităţi sanitare şi forme de proprietate	Categorii de unităţi sanitare - Alte tipuri de cabinete medicale	Forme de proprietate - Proprietate privată	Număr	**3,00**
2018	MUNICIPIUL CONSTANŢA	Ocrotirea sănătăţii	SAN102C - Paturi în unităţile sanitare, pe categorii de unităţi sanitare şi forme de proprietate	Categorii de unităţi sanitare - În spitale (inclusiv în centre de sănătate)	Forme de proprietate - Proprietate publică	Număr	**2095,00**
2018	MUNICIPIUL CONSTANŢA	Ocrotirea sănătăţii	SAN102C - Paturi în unităţile sanitare, pe categorii de unităţi sanitare şi forme de proprietate	Categorii de unităţi sanitare - În spitale (inclusiv în centre de sănătate)	Forme de proprietate - Proprietate privată	Număr	**378,00**
2018	MUNICIPIUL CONSTANŢA	Ocrotirea sănătăţii	SAN102C - Paturi în unitatile sanitare, pe categorii de unitati sanitare şi forme de proprietate	Categorii de unităţi sanitare - În centre de diagnostic şi tratament cu paturi de spital	Forme de proprietate - Proprietate privată	Număr	**75,00**
2018	MUNICIPIUL CONSTANTA	Ocrotirea sănătăţii	SAN102C - Paturi în unităţile sanitare, pe categorii de unităţi sanitare şi forme de proprietate	Categorii de unităţi sanitare - În centre medicale de specialitate cu paturi de spital	Forme de proprietate - Proprietate privată	Număr	**52,00**
2018	MUNICIPIUL CONSTANŢA	Ocrotirea sănătăţii	SAN102C - Paturi în unităţile sanitare, pe categorii de unităţi sanitare şi forme de proprietate	Categorii de unităţi sanitare - În puncte de lucru ale centrelor de dializă	Forme de proprietate - Proprietate privată	Număr	**20,00**
2018	MUNICIPIUL CONSTANŢA	Ocrotirea sănătăţii	SAN104B - Personalul medico-sanitar, pe categorii de cadre medico-sanitare şi forme de proprietate	Categorii de cadre medico-sanitare - Medici	Forme de proprietate - Proprietate publică	Număr persoane	**878,00**

2018	MUNICIPIUL CONSTANŢA	Ocrotirea sănătăţii	SAN104B - Personalul medico-sanitar, pe categorii de cadre medico-sanitare şi forme de proprietate	Categorii de cadre medico-sanitare - Medici	Forme de proprietate - Proprietate privată	Număr persoane	**598,00**
2018	MUNICIPIUL CONSTANŢA	Ocrotirea sănătăţii	SAN104B - Personalul medico-sanitar, pe categorii de cadre medico-sanitare şi forme de proprietate	Categorii de cadre medico-sanitare - Din total medici: medici de familie	Forme de proprietate - Proprietate publică	Numar persoane	**31,00**
2018	MUNICIPIUL CONSTANŢA	Ocrotirea sănătăţii	SAN104B - Personalul medico-sanitar, pe categorii de cadre medico-sanitare şi forme de proprietate	Categorii de cadre medico-sanitare - Din total medici: medici de familie	Forme de proprietate - Proprietate privată	Număr persoane	**189,00**
2018	MUNICIPIUL CONSTANŢA	Ocrotirea sănătăţii	SAN104B - Personalul medico-sanitar, pe categorii de cadre medico-sanitare şi forme de proprietate	Categorii de cadre medico-sanitare - Stomatologi	Forme de proprietate - Proprietate publică	Număr persoane	**23,00**
2018	MUNICIPIUL CONSTANŢA	Ocrotirea sănătăţii	SAN104B - Personalul medico-sanitar, pe categorii de cadre medico-sanitare şi forme de proprietate	Categorii de cadre medico-sanitare - Stomatologi	Forme de proprietate - Proprietate privată	Număr persoane	**502,00**
2018	MUNICIPIUL CONSTANŢA	Ocrotirea sănătăţii	SAN104B - Personalul medico-sanitar, pe categorii de cadre medico-sanitare şi forme de proprietate	Categorii de cadre medico-sanitare - Farmacişti	Forme de proprietate - Proprietate publică	Număr persoane	**31,00**
2018	MUNICIPIUL CONSTANŢA	Ocrotirea sănătăţii	SAN104B - Personalul medico-sanitar, pe categorii de cadre medico-sanitare şi forme de proprietate	Categorii de cadre medico-sanitare - Farmacişti	Forme de proprietate - Proprietate privată	Număr persoane	**932,00**
2018	MUNICIPIUL CONSTANŢA	Ocrotirea sănătăţii	SAN104B - Personalul medico-sanitar, pe categorii de cadre medico-sanitare şi forme de proprietate	Categorii de cadre medico-sanitare - Personal sanitar mediu	Forme de proprietate - Proprietate publică	Număr persoane	**1578,00**
2018	MUNICIPIUL CONSTANŢA	Ocrotirea sănătăţii	SAN104B - Personalul medico-sanitar, pe categorii de cadre medico-sanitare şi forme de proprietate	Categorii de cadre medico-sanitare - Personal sanitar mediu	Forme de proprietate - Proprietate privată	Număr persoane	**1826,00**

2018	MUNICIPIUL CONSTANŢA	Ocrotirea sănătăţii	WEB23 - Cheltuieli finanţate de la bugetul local pentru sănătate (Lei) an start 2018	Cheltuieli finanţate de la bugetul local pentru sănătate - Sănătate - Total, din care: (cod indicator 66.02)		Lei RON	**11759714,00**
2018	MUNICIPIUL CONSTANŢA	Ocrotirea sănătăţii	WEB23 - Cheltuieli finanţate de la bugetul local pentru sănătate (Lei) an start 2018	Cheltuieli finanţate de la bugetul local pentru sănătate - Servicii medicale în unităţi sanitare cu paturi - cod indicator 66.02.06		Lei RON	**860440,00**
2018	MUNICIPIUL CONSTANŢA	Ocrotirea sănătăţii	WEB23 - Cheltuieli finanţate de la bugetul local pentru sănătate (Lei) an start 2018	Cheltuieli finanţate de la bugetul local pentru sănătate - Servicii de sănatate publică - cod indicator 66.02.08		Lei RON	**10864494,00**
2018	MUNICIPIUL CONSTANŢA	Ocrotirea sănătăţii	WEB23 - Cheltuieli finanţate de la bugetul local pentru sănătate (Lei) an start 2018	Cheltuieli finanţate de la bugetul local pentru sănătate - Alte cheltuieli în domeniul sănătăţii - cod indicator 66.02.50		Lei RON	**34780,00**
2018	MUNICIPIUL CONSTANŢA	Învăţământ	SCL101C - Unităţile şcolare, pe niveluri de educaţie	Niveluri de educaţie - Total		Număr	**110,00**
2018	MUNICIPIUL CONSTANŢA	Învăţământ	SCL101C - Unităţile şcolare, pe niveluri de educaţie	Niveluri de educaţie - Preşcolar		Număr	**34,00**
2018	MUNICIPIUL CONSTANŢA	Învăţământ	SCL101C - Unităţile şcolare, pe niveluri de educaţie	Niveluri de educaţie - Primar şi gimnazial (inclusiv special)		Număr	**34,00**
2018	MUNICIPIUL CONSTANŢA	Învăţământ	SCL101C - Unităţile şcolare, pe niveluri de educaţie	Niveluri de educaţie - Primar şi gimnazial		Număr	**32,00**
2018	MUNICIPIUL CONSTANŢA	Învăţământ	SCL101C - Unităţile şcolare, pe niveluri de educaţie	Niveluri de educaţie - Primar şi gimnazial special		Număr	**2,00**
2018	MUNICIPIUL CONSTANŢA	Învăţământ	SCL101C - Unităţile şcolare, pe niveluri de educaţie	Niveluri de educaţie - Liceal		Număr	**31,00**
2018	MUNICIPIUL CONSTANŢA	Învăţământ	SCL101C - Unităţile şcolare, pe niveluri de educaţie	Niveluri de educaţie - Postliceal (inclusiv învăţământul special)		Număr	**5,00**
2018	MUNICIPIUL CONSTANŢA	Învăţământ	SCL101C - Unităţile şcolare, pe niveluri de educaţie	Niveluri de educaţie - Tehnic de maiştri		Număr	**1,00**

2018	MUNICIPIUL CONSTANŢA	Învăţământ	SCL101C - Unităţile şcolare, pe niveluri de educaţie	Niveluri de educaţie - Instituţii de învăţământ superior		Număr	**5,00**
2018	MUNICIPIUL CONSTANŢA	Învăţământ	SCL101C - Unităţile şcolare, pe niveluri de educaţie	Niveluri de educaţie - Instituţii de învăţământ superior public		Număr	**3,00**
2018	MUNICIPIUL CONSTANŢA	Învăţământ	SCL101C - Unităţile şcolare, pe niveluri de educaţie	Niveluri de educaţie - Instituţii de învăţământ superior privat		Număr	**2,00**
2018	MUNICIPIUL CONSTANŢA	Învăţământ	SCL103D - Populaţia şcolară, pe niveluri de educaţie	Niveluri de educaţie - Total		Număr persoane	**72992,00**
2018	MUNICIPIUL CONSTANŢA	Învăţământ	SCL103D - Populaţia şcolară, pe niveluri de educaţie	Niveluri de educaţie - Copii înscrişi în creşe		Număr persoane	**308,00**
2018	MUNICIPIUL CONSTANŢA	Învăţământ	SCL103D - Populaţia şcolară, pe niveluri de educaţie	Niveluri de educaţie - Copii înscrişi în grădiniţe		Număr persoane	**7817,00**
2018	MUNICIPIUL CONSTANŢA	Învăţământ	SCL103D - Populaţia şcolară, pe niveluri de educaţie	Niveluri de educaţie - Elevi înscrişi în învăţământul preuniversitar		Număr persoane	**42983,00**
2018	MUNICIPIUL CONSTANŢA	Învăţământ	SCL103D - Populaţia şcolară, pe niveluri de educaţie	Niveluri de educaţie - Elevi înscrişi în învăţământul primar şi gimnazial (inclusiv învăţământul special)		Număr persoane	**23756,00**
2018	MUNICIPIUL CONSTANŢA	Învăţământ	SCL103D - Populaţia şcolară, pe niveluri de educaţie	Niveluri de educaţie - Elevi înscrişi în învăţământul primar (inclusiv învăţământul special)		Număr persoane	**13700,00**
2018	MUNICIPIUL CONSTANŢA	Învăţământ	SCL103D - Populaţia şcolară, pe niveluri de educaţie	Niveluri de educaţie - Elevi înscrişi în învăţământul gimnazial (inclusiv învăţământul special)		Număr persoane	**10056,00**
2018	MUNICIPIUL CONSTANŢA	Învăţământ	SCL103D - Populaţia şcolară, pe niveluri de educaţie	Niveluri de educaţie - Elevi înscrişi în învăţământul primar şi gimnazial		Număr persoane	**23364,00**
2018	MUNICIPIUL CONSTANŢA	Învăţământ	SCL103D - Populaţia şcolară, pe niveluri de educaţie	Niveluri de educaţie - Elevi înscrişi în învăţământul primar		Număr persoane	**13542,00**

2018	MUNICIPIUL CONSTANŢA	Învăţământ	SCL103D - Populaţia şcolară, pe niveluri de educaţie	Niveluri de educaţie - Elevi înscrişi în învăţământul gimnazial		Număr persoane	**9822,00**
2018	MUNICIPIUL CONSTANŢA	Învăţământ	SCL103D - Populaţia şcolară, pe niveluri de educaţie	Niveluri de educaţie - Elevi înscrişi în învăţământul special primar şi gimnazial		Număr persoane	**392,00**
2018	MUNICIPIUL CONSTANŢA	Învăţământ	SCL103D - Populaţia şcolară, pe niveluri de educaţie	Niveluri de educatie - Elevi inscrisi in invatamantul special primar		Număr persoane	**158,00**
2018	MUNICIPIUL CONSTANŢA	Învăţământ	SCL103D - Populaţia şcolară, pe niveluri de educaţie	Niveluri de educaţie - Elevi înscrişi în învăţământul special gimnazial		Număr persoane	**234,00**
2018	MUNICIPIUL CONSTANŢA	Învăţământ	SCL103D - Populaţia şcolară, pe niveluri de educaţie	Niveluri de educaţie - Elevi înscrişi în învăţământul liceal		Număr persoane	**14225,00**
2018	MUNICIPIUL CONSTANŢA	Învăţământ	SCL103D - Populaţia şcolară, pe niveluri de educaţie	Niveluri de educaţie - Elevi înscrişi în învăţământul profesional		Număr persoane	**1005,00**
2018	MUNICIPIUL CONSTANŢA	Învăţământ	SCL103D - Populaţia şcolară, pe niveluri de educaţie	Niveluri de educaţie - Elevi înscrişi în învăţământul postliceal (inclusiv învătamantul special)		Număr persoane	**3557,00**
2018	MUNICIPIUL CONSTANŢA	Învăţământ	SCL103D - Populaţia şcolară, pe niveluri de educaţie	Niveluri de educaţie - Elevi înscrişi în învăţământul tehnic de maiştri		Număr persoane	**440,00**
2018	MUNICIPIUL CONSTANŢA	Învăţământ	SCL103D - Populaţia şcolară, pe niveluri de educaţie	Niveluri de educaţie - Studenţi şi cursanţi înscrişi în învăţământul universitar (licenţă, master, cursuri postuniversitare, doctorat şi programe postdoctorale de cercetare avansată)		Număr persoane	**21884,00**

2018	MUNICIPIUL CONSTANŢA	Învăţământ	SCL103D - Populaţia şcolară, pe niveluri de educaţie	Niveluri de educaţie - Studenţi şi cursanţi înscrişi în învăţământul universitar public (licenţă, master, cursuri postuniversitare, doctorat şi programe postdoctorale de cercetare avansată)		Număr persoane	**19789,00**
2018	MUNICIPIUL CONSTANŢA	Învăţământ	SCL103D - Populaţia şcolară, pe niveluri de educaţie	Niveluri de educaţie - Studenţi şi cursanţi înscrişi în învăţământul universitar privat (licenţă, master, cursuri postuniversitare, doctorat şi programe postdoctorale de cercetare avansată)		Număr persoane	**2095,00**
2018	MUNICIPIUL CONSTANŢA	Învăţământ	SCL103D - Populaţia şcolară, pe niveluri de educaţie	Niveluri de educaţie - Studenţi înscrişi în învăţământul universitar de licenţă		Număr persoane	**17584,00**
2018	MUNICIPIUL CONSTANŢA	Învăţământ	SCL103D - Populaţia şcolară, pe niveluri de educaţie	Niveluri de educaţie - Studenţi înscrişi în învăţământul universitar public de licenţă		Număr persoane	**15843,00**
2018	MUNICIPIUL CONSTANŢA	Învăţământ	SCL103D - Populaţia şcolară, pe niveluri de educaţie	Niveluri de educaţie - Studenţi înscrişi în învăţământul universitar privat de licenţă		Număr persoane	**1741,00**
2018	MUNICIPIUL CONSTANŢA	Învăţământ	SCL104D - Personalul didactic, pe niveluri de educaţie	Niveluri de educaţie - Total		Număr persoane	**4018,00**
2018	MUNICIPIUL CONSTANŢA	Învăţământ	SCL104D - Personalul didactic, pe niveluri de educaţie	Niveluri de educaţie - Învăţământ preşcolar		Număr persoane	**546,00**
2018	MUNICIPIUL CONSTANŢA	Învăţământ	SCL104D - Personalul didactic, pe niveluri de educaţie	Niveluri de educaţie - Învăţământ primar şi gimnazial (inclusiv învăţământul special)		Număr persoane	**1343,00**
2018	MUNICIPIUL CONSTANŢA	Învăţământ	SCL104D - Personalul didactic, pe niveluri de educaţie	Niveluri de educaţie - Învăţământ primar (inclusiv învăţământul special)		Număr persoane	**601,00**

2018	MUNICIPIUL CONSTANŢA	Învăţământ	SCL104D - Personalul didactic, pe niveluri de educaţie	Niveluri de educaţie - Învăţământ gimnazial (inclusiv învăţământul special)		Număr persoane	**742,00**
2018	MUNICIPIUL CONSTANŢA	Învăţământ	SCL104D - Personalul didactic, pe niveluri de educaţie	Niveluri de educaţie - Învăţământ primar şi gimnazial		Număr persoane	**1218,00**
2018	MUNICIPIUL CONSTANŢA	Învăţământ	SCL104D - Personalul didactic, pe niveluri de educaţie	Niveluri de educaţie - Învăţământ primar		Număr persoane	**545,00**
2018	MUNICIPIUL CONSTANŢA	Învăţământ	SCL104D - Personalul didactic, pe niveluri de educaţie	Niveluri de educaţie - Învăţământ gimnazial		Număr persoane	**673,00**
2018	MUNICIPIUL CONSTANŢA	Învăţământ	SCL104D - Personalul didactic, pe niveluri de educaţie	Niveluri de educaţie - Învăţământ special primar şi gimnazial		Număr persoane	**125,00**
2018	MUNICIPIUL CONSTANŢA	Învăţământ	SCL104D - Personalul didactic, pe niveluri de educaţie	Niveluri de educaţie - Învăţământ special primar		Număr persoane	**56,00**
2018	MUNICIPIUL CONSTANŢA	Învăţământ	SCL104D - Personalul didactic, pe niveluri de educaţie	Niveluri de educaţie - Învăţământ special gimnazial		Număr persoane	**69,00**
2018	MUNICIPIUL CONSTANŢA	Învăţământ	SCL104D - Personalul didactic, pe niveluri de educaţie	Niveluri de educaţie - Învăţământ liceal		Număr persoane	**1133,00**
2018	MUNICIPIUL CONSTANŢA	Învăţământ	SCL104D - Personalul didactic, pe niveluri de educaţie	Niveluri de educaţie - Învăţământ postliceal (inclusiv învăţământul special)		Număr persoane	**80,00**
2018	MUNICIPIUL CONSTANŢA	Învăţământ	SCL104D - Personalul didactic, pe niveluri de educaţie	Niveluri de educaţie - Învăţământ tehnic de maiştri		Număr persoane	**15,00**
2018	MUNICIPIUL CONSTANŢA	Învăţământ	SCL104D - Personalul didactic, pe niveluri de educaţie	Niveluri de educaţie - Învăţământ universitar		Număr persoane	**901,00**
2018	MUNICIPIUL CONSTANŢA	Învăţământ	SCL104D - Personalul didactic, pe niveluri de educaţie	Niveluri de educaţie - Învăţământ universitar public		Număr persoane	**849,00**
2018	MUNICIPIUL CONSTANŢA	Învăţământ	SCL104D - Personalul didactic, pe niveluri de educaţie	Niveluri de educaţie - Învăţământ universitar privat		Număr persoane	**52,00**
2018	MUNICIPIUL CONSTANŢA	Învăţământ	SCL105B - Săli de clasă şi cabinete şcolare, pe niveluri de educaţie	Niveluri de educaţie - Total		Număr	**1946,00**
2018	MUNICIPIUL CONSTANŢA	Învăţământ	SCL105B - Săli de clasă şi cabinete şcolare, pe niveluri de educaţie	Niveluri de educaţie - Învăţământ antepreşcolar		Număr	**18,00**

2018	MUNICIPIUL CONSTANŢA	Învăţământ	SCL105B - Săli de clasă şi cabinete şcolare, pe niveluri de educaţie	Niveluri de educaţie - Învăţământ preşcolar		Număr	**338,00**
2018	MUNICIPIUL CONSTANŢA	Învăţământ	SCL105B - Săli de clasă şi cabinete şcolare, pe niveluri de educaţie	Niveluri de educaţie - Învăţământ primar şi gimnazial (inclusiv special)		Număr	**611,00**
2018	MUNICIPIUL CONSTANŢA	Învăţământ	SCL105B - Săli de clasă şi cabinete şcolare, pe niveluri de educaţie	Niveluri de educaţie - Învăţământ primar şi gimnazial		Număr	**566,00**
2018	MUNICIPIUL CONSTANŢA	Învăţământ	SCL105B - Săli de clasă şi cabinete şcolare, pe niveluri de educaţie	Niveluri de educaţie - Învăţământ special primar şi gimnazial		Număr	**45,00**
2018	MUNICIPIUL CONSTANŢA	Învăţământ	SCL105B - Săli de clasă şi cabinete şcolare, pe niveluri de educaţie	Niveluri de educaţie - Învăţământ liceal		Număr	**637,00**
2018	MUNICIPIUL CONSTANŢA	Învăţământ	SCL105B - Săli de clasă şi cabinete şcolare, pe niveluri de educaţie	Niveluri de educaţie - Învăţământ postliceal		Număr	**74,00**
2018	MUNICIPIUL CONSTANŢA	Învăţământ	SCL105B - Săli de clasă şi cabinete şcolare, pe niveluri de educaţie	Niveluri de educaţie - Învăţământ universitar		Număr	**268,00**
2018	MUNICIPIUL CONSTANŢA	Învăţământ	SCL105B - Săli de clasă şi cabinete şcolare, pe niveluri de educaţie	Niveluri de educaţie - Învăţământ universitar public		Număr	**237,00**
2018	MUNICIPIUL CONSTANŢA	Învăţământ	SCL105B - Săli de clasă şi cabinete şcolare, pe niveluri de educaţie	Niveluri de educaţie - Învăţământ universitar privat		Număr	**31,00**
2018	MUNICIPIUL CONSTANŢA	Învăţământ	SCL106C - Laboratoare şcolare, pe niveluri de educaţie	Niveluri de educaţie - Total		Număr	**574,00**
2018	MUNICIPIUL CONSTANŢA	Învăţământ	SCL106C - Laboratoare şcolare, pe niveluri de educaţie	Niveluri de educaţie - Învăţământ primar şi gimnazial (inclusiv special)		Număr	**75,00**
2018	MUNICIPIUL CONSTANŢA	Învăţământ	SCL106C - Laboratoare şcolare, pe niveluri de educaţie	Niveluri de educaţie - Învăţământ primar si gimnazial		Număr	**74,00**
2018	MUNICIPIUL CONSTANŢA	Învăţământ	SCL106C - Laboratoare şcolare, pe niveluri de educaţie	Niveluri de educaţie - Învăţământ special primar si gimnazial		Număr	**1,00**
2018	MUNICIPIUL CONSTANŢA	Învăţământ	SCL106C - Laboratoare şcolare, pe niveluri de educaţie	Niveluri de educaţie - Învăţământ liceal		Număr	**156,00**
2018	MUNICIPIUL CONSTANŢA	Învăţământ	SCL106C - Laboratoare şcolare, pe niveluri de educaţie	Niveluri de educaţie - Învăţământ postliceal		Număr	**20,00**

2018	MUNICIPIUL CONSTANŢA	Învăţământ	SCL106C - Laboratoare şcolare, pe niveluri de educaţie	Niveluri de educaţie - Învăţământ universitar		Număr	**323,00**
2018	MUNICIPIUL CONSTANŢA	Învăţământ	SCL106C - Laboratoare şcolare, pe niveluri de educaţie	Niveluri de educaţie - Învăţământ universitar public		Număr	**315,00**
2018	MUNICIPIUL CONSTANŢA	Învăţământ	SCL106C - Laboratoare şcolare, pe niveluri de educaţie	Niveluri de educaţie - Învăţământ universitar privat		Număr	**8,00**
2018	MUNICIPIUL CONSTANŢA	Învăţământ	SCL107C - Săli de gimnastică, pe niveluri de educaţie	Niveluri de educaţie - Total		Număr	**80,00**
2018	MUNICIPIUL CONSTANŢA	Învăţământ	SCL107C - Săli de gimnastică, pe niveluri de educaţie	Niveluri de educaţie - Învăţământ primar şi gimnazial (inclusiv special)		Număr	**39,00**
2018	MUNICIPIUL CONSTANŢA	Învăţământ	SCL107C - Săli de gimnastică, pe niveluri de educaţie	Niveluri de educaţie - Învăţământ primar şi gimnazial		Număr	**36,00**
2018	MUNICIPIUL CONSTANŢA	Învăţământ	SCL107C - Săli de gimnastică, pe niveluri de educaţie	Niveluri de educaţie - Învăţământ special primar şi gimnazial		Număr	**3,00**
2018	MUNICIPIUL CONSTANŢA	Învăţământ	SCL107C - Săli de gimnastică, pe niveluri de educaţie	Niveluri de educaţie - Învăţământ liceal		Număr	**31,00**
2018	MUNICIPIUL CONSTANŢA	Învăţământ	SCL107C - Sali de gimnastica, pe niveluri de educaţie	Niveluri de educaţie - Învăţământ postliceal		Număr	**1,00**
2018	MUNICIPIUL CONSTANŢA	Învăţământ	SCL107C - Săli de gimnastică, pe niveluri de educaţie	Niveluri de educaţie - Învăţământ universitar		Număr	**9,00**
2018	MUNICIPIUL CONSTANŢA	Învăţământ	SCL107C - Săli de gimnastică, pe niveluri de educaţie	Niveluri de educaţie - Învăţământ universitar public		Număr	**8,00**
2018	MUNICIPIUL CONSTANŢA	Învăţământ	SCL107C - Sali de gimnastica, pe niveluri de educaţie	Niveluri de educaţie - Invatamant universitar privat		Număr	**1,00**
2018	MUNICIPIUL CONSTANŢA	Învăţământ	SCL108B - Ateliere şcolare, pe niveluri de educaţie	Niveluri de educaţie - Total		Număr	**76,00**
2018	MUNICIPIUL CONSTANŢA	Învăţământ	SCL108B - Ateliere şcolare, pe niveluri de educaţie	Niveluri de educaţie - Învăţământ primar şi gimnazial (inclusiv special)		Număr	**5,00**
2018	MUNICIPIUL CONSTANŢA	Învăţământ	SCL108B - Ateliere şcolare, pe niveluri de educaţie	Niveluri de educaţie - Învăţământ primar si gimnazial		Număr	**2,00**

2018	MUNICIPIUL CONSTANŢA	Învăţământ	SCL108B - Ateliere şcolare, pe niveluri de educaţie	Niveluri de educaţie - Învăţământ special primar şi gimnazial		Număr	**3,00**
2018	MUNICIPIUL CONSTANŢA	Învăţământ	SCL108B - Ateliere şcolare, pe niveluri de educaţie	Niveluri de educaţie - Învăţământ liceal		Număr	**66,00**
2018	MUNICIPIUL CONSTANŢA	Învăţământ	SCL108B - Ateliere şcolare, pe niveluri de educaţie	Niveluri de educaţie - Învăţământ postliceal		Număr	**1,00**
2018	MUNICIPIUL CONSTANŢA	Învăţământ	SCL108B - Ateliere şcolare, pe niveluri de educaţie	Niveluri de educaţie - Învăţământ universitar		Număr	**4,00**
2018	MUNICIPIUL CONSTANŢA	Învăţământ	SCL108B - Ateliere şcolare, pe niveluri de educaţie	Niveluri de educaţie - Învăţământ universitar public		Număr	**4,00**
2018	MUNICIPIUL CONSTANŢA	Învăţământ	SCL112B - Numărul PC-urilor, pe niveluri de educaţie	Niveluri de educaţie - Total		Număr	**6743,00**
2018	MUNICIPIUL CONSTANŢA	Învăţământ	SCL112B - Numărul PC-urilor, pe niveluri de educaţie	Niveluri de educaţie - Învăţământ antepreşcolar		Număr	**5,00**
2018	MUNICIPIUL CONSTANŢA	Învăţământ	SCL112B - Numărul PC-urilor, pe niveluri de educaţie	Niveluri de educaţie - Învăţământ preşcolar		Număr	**306,00**
2018	MUNICIPIUL CONSTANŢA	Învăţământ	SCL112B - Numărul PC-urilor, pe niveluri de educaţie	Niveluri de educaţie - Învăţământ primar şi gimnazial (inclusiv special)		Număr	**1219,00**
2018	MUNICIPIUL CONSTANŢA	Învăţământ	SCL112B - Numărul PC-urilor, pe niveluri de educaţie	Niveluri de educaţie - Învăţământ primar şi gimnazial		Număr	**1117,00**
2018	MUNICIPIUL CONSTANŢA	Învăţământ	SCL112B - Numărul PC-urilor, pe niveluri de educaţie	Niveluri de educatie - Invatamant special primar si gimnazial		Număr	**102,00**
2018	MUNICIPIUL CONSTANŢA	Învăţământ	SCL112B - Numărul PC-urilor, pe niveluri de educaţie	Niveluri de educaţie - Învăţământ liceal		Număr	**2143,00**
2018	MUNICIPIUL CONSTANŢA	Învăţământ	SCL112B - Numărul PC-urilor, pe niveluri de educaţie	Niveluri de educaţie - Învăţământ postliceal		Număr	**235,00**
2018	MUNICIPIUL CONSTANŢA	Învăţământ	SCL112B - Numărul PC-urilor, pe niveluri de educaţie	Niveluri de educaţie - Învăţământ universitar		Număr	**2835,00**
2018	MUNICIPIUL CONSTANŢA	Învăţământ	SCL112B - Numărul PC-urilor, pe niveluri de educaţie	Niveluri de educaţie - Învăţământ universitar public		Număr	**2731,00**

2018	MUNICIPIUL CONSTANŢA	Învăţământ	SCL112B - Numărul PC-urilor, pe niveluri de educaţie	Niveluri de educaţie - Învăţământ universitar privat		Număr	**104,00**
2018	MUNICIPIUL CONSTANŢA	Învăţământ	SCL110B - Terenuri de sport, pe niveluri de educaţie	Niveluri de educaţie - Total		Număr	**118,00**
2018	MUNICIPIUL CONSTANŢA	Învăţământ	SCL110B - Terenuri de sport, pe niveluri de educaţie	Niveluri de educaţie - Învăţământ primar şi gimnazial (inclusiv special)		Număr	**56,00**
2018	MUNICIPIUL CONSTANŢA	Învăţământ	SCL110B - Terenuri de sport, pe niveluri de educaţie	Niveluri de educaţie - Învăţământ primar si gimnazial		Număr	**54,00**
2018	MUNICIPIUL CONSTANŢA	Învăţământ	SCL110B - Terenuri de sport, pe niveluri de educaţie	Niveluri de educaţie - Învăţământ special primar şi gimnazial		Număr	**2,00**
2018	MUNICIPIUL CONSTANŢA	Învăţământ	SCL110B - Terenuri de sport, pe niveluri de educaţie	Niveluri de educaţie - Învăţământ liceal		Număr	**41,00**
2018	MUNICIPIUL CONSTANŢA	Învăţământ	SCL110B - Terenuri de sport, pe niveluri de educaţie	Niveluri de educaţie - Învăţământ universitar		Număr	**21,00**
2018	MUNICIPIUL CONSTANŢA	Învăţământ	SCL110B - Terenuri de sport, pe niveluri de educaţie	Niveluri de educaţie - Învăţământ universitar public		Număr	**20,00**
2018	MUNICIPIUL CONSTANŢA	Învăţământ	SCL110B - Terenuri de sport, pe niveluri de educaţie	Niveluri de educaţie - Învăţământ universitar privat		Număr	**1,00**
2018	MUNICIPIUL CONSTANŢA	Învăţământ	SCL111B - Bazine de înot, pe niveluri de educaţie	Niveluri de educaţie - Total		Număr	**2,00**
2018	MUNICIPIUL CONSTANŢA	Învăţământ	SCL111B - Bazine de înot, pe niveluri de educaţie	Niveluri de educaţie - Învăţământ primar şi gimnazial (inclusiv special)		Număr	**1,00**
2018	MUNICIPIUL CONSTANŢA	Învăţământ	SCL111B - Bazine de înot, pe niveluri de educaţie	Niveluri de educaţie - Învăţământ primar şi gimnazial		Număr	**1,00**
2018	MUNICIPIUL CONSTANŢA	Învăţământ	SCL111B - Bazine de înot, pe niveluri de educaţie	Niveluri de educaţie - Învăţământ universitar		Număr	**1,00**
2018	MUNICIPIUL CONSTANŢA	Învăţământ	SCL111B - Bazine de înot, pe niveluri de educaţie	Niveluri de educaţie - Învaţământ universitar public		Număr	**1,00**
2018	MUNICIPIUL CONSTANŢA	Învăţământ	SCL109D - Absolvenţi pe niveluri de educaţie	Niveluri de educaţie - Total		Număr persoane	**12401,00**

2018	MUNICIPIUL CONSTANŢA	Învăţământ	SCL109D - Absolvenţi pe niveluri de educaţie	Niveluri de educaţie - Primar şi gimnazial (inclusiv special)		Număr persoane	**2437,00**
2018	MUNICIPIUL CONSTANŢA	Învăţământ	SCL109D - Absolvenţi pe niveluri de educaţie	Niveluri de educaţie - Gimnazial		Număr persoane	**2348,00**
2018	MUNICIPIUL CONSTANŢA	Învăţământ	SCL109D - Absolvenţi pe niveluri de educaţie	Niveluri de educaţie - Gimnazial special		Număr persoane	**89,00**
2018	MUNICIPIUL CONSTANŢA	Învăţământ	SCL109D - Absolvenţi pe niveluri de educaţie	Niveluri de educaţie - Liceal		Număr persoane	**3395,00**
2018	MUNICIPIUL CONSTANŢA	Învăţământ	SCL109D - Absolvenţi pe niveluri de educaţie	Niveluri de educaţie - Profesional		Număr persoane	**256,00**
2018	MUNICIPIUL CONSTANŢA	Învăţământ	SCL109D - Absolvenţi pe niveluri de educaţie	Niveluri de educaţie - Postliceal (inclusiv învăţământul special)		Număr persoane	**1109,00**
2018	MUNICIPIUL CONSTANŢA	Învăţământ	SCL109D - Absolventi pe niveluri de educatie	Niveluri de educatie - Tehnic de maistri		Număr persoane	**187,00**
2018	MUNICIPIUL CONSTANŢA	Învăţământ	SCL109D - Absolvenţi pe niveluri de educaţie	Niveluri de educaţie - Universitar - absolvenţi cu diplomă (licenţă, master, cursuri postuniversitare, doctorat şi programe postdoctorale de cercetare avansată)		Număr persoane	**5017,00**
2018	MUNICIPIUL CONSTANŢA	Învăţământ	SCL109D - Absolvenţi pe niveluri de educaţie	Niveluri de educaţie - Universitar public - absolventi cu diplomă (licenţă, master, cursuri postuniversitare, doctorat si programe postdoctorale de cercetare avansată)		Număr persoane	**4535,00**
2018	MUNICIPIUL CONSTANŢA	Învăţământ	SCL109D - Absolvenţi pe niveluri de educaţie	Niveluri de educaţie - Universitar privat - absolvenţi cu diplomă (licenţă, master, cursuri postuniversitare, doctorat şi programe postdoctorale de cercetare avansată)		Număr persoane	**482,00**

2018	MUNICIPIUL CONSTANŢA	Învăţământ	SCL109D - Absolvenţi pe niveluri de educaţie	Niveluri de educaţie - Universitar - absolvenţi cu diplomă de licenţă		Număr persoane	**3634,00**
2018	MUNICIPIUL CONSTANŢA	Învăţământ	SCL109D - Absolvenţi pe niveluri de educaţie	Niveluri de educaţie - Universitar public - absolvenţi cu diplomă de licentă		Număr persoane	**3288,00**
2018	MUNICIPIUL CONSTANŢA	Învăţământ	SCL109D - Absolvenţi pe niveluri de educaţie	Niveluri de educaţie - Universitar privat - absolventi cu diplomă de licenţă		Număr persoane	**346,00**
2018	MUNICIPIUL CONSTANŢA	Dezvoltare economică	LOC104B - Locuinţe terminate în cursul anului, pe surse de finanţare	Surse de finanţare - Total		Număr	**1609,00**
2018	MUNICIPIUL CONSTANŢA	Dezvoltare economică	LOC104B - Locuinţe terminate în cursul anului, pe surse de finanţare	Surse de finanţare - Din fonduri publice		Număr	**570,00**
2018	MUNICIPIUL CONSTANŢA	Dezvoltare economică	LOC104B - Locuinţe terminate în cursul anului, pe surse de finanţare	Surse de finanţare - Din fonduri private		Număr	**1039,00**
2018	MUNICIPIUL CONSTANŢA	Dezvoltare economică	LOC104B - Locuinţe terminate în cursul anului, pe surse de finanţare	Surse de finanţare - Din fondurile populaţiei		Număr	**505,00**
2018	MUNICIPIUL CONSTANŢA	Dezvoltare economică	LOC108B - Autorizaţii de construire eliberate pentru clădiri, pe tipuri de constructii	Categorii de construcţii - Clădiri rezidenţiale (exclusiv cele pentru colectivităţi)		Număr	**243,00**
2018	MUNICIPIUL CONSTANŢA	Dezvoltare economică	LOC108B - Autorizaţii de construire eliberate pentru clădiri, pe tipuri de constructii	Categorii de constructii - Cladiri rezidentiale (exclusiv cele pentru colectivităţi)		Metri pătraţi suprafaţă utilă	**227123,00**
2018	MUNICIPIUL CONSTANŢA	Dezvoltare economică	LOC108B - Autorizaţii de construire eliberate pentru clădiri, pe tipuri de constructii	Categorii de construcţii - Hoteluri şi clădiri similare		Număr	**6,00**
2018	MUNICIPIUL CONSTANŢA	Dezvoltare economică	LOC108B - Autorizaţii de construire eliberate pentru clădiri, pe tipuri de constructii	Categorii de construcţii - Hoteluri şi clădiri similare		Metri pătraţi suprafaţa utilă	**17367,00**
2018	MUNICIPIUL CONSTANŢA	Dezvoltare economică	LOC108B - Autorizaţii de construire eliberate pentru clădiri, pe tipuri de constructii	Categorii de construcţii - Clădiri pentru comerţ cu ridicata şi cu amănuntul		Număr	**4,00**

2018	MUNICIPIUL CONSTANŢA	Dezvoltare economică	LOC108B - Autorizaţii de construire eliberate pentru clădiri, pe tipuri de construcţii	Categorii de construcţii - Clădiri pentru comerţ cu ridicata şi cu amănuntul		Metri pătraţi suprafaţă utilă	**15031,00**
2018	MUNICIPIUL CONSTANŢA	Dezvoltare economică	LOC108B - Autorizaţii de construire eliberate pentru clădiri, pe tipuri de construcţii	Categorii de construcţii - Alte clădiri		Număr	**13,00**
2018	MUNICIPIUL CONSTANŢA	Dezvoltare economică	LOC108B - Autorizţii de construire eliberate pentru clădiri, pe tipuri de construcţii	Categorii de construcţii - Alte clădiri		Metri pătraţi suprafaţă utilă	**13275,00**
2018	MUNICIPIUL CONSTANŢA	Dezvoltare economică	TUR101C - Structuri de primire turistică cu funcţiuni de cazare turistică	Tipuri de structuri de primire turistica - Total		Numar	**154,00**
2018	MUNICIPIUL CONSTANŢA	Dezvoltare economică	TUR101C - Structuri de primire turistică cu funcţiuni de cazare turistică	Tipuri de structuri de primire turistică - Hoteluri		Număr	**111,00**
2018	MUNICIPIUL CONSTANŢA	Dezvoltare economică	TUR101C - Structuri de primire turistică cu funcţiuni de cazare turistică	Tipuri de structuri de primire turistică - Hosteluri		Număr	**9,00**
2018	MUNICIPIUL CONSTANŢA	Dezvoltare economică	TUR101C - Structuri de primire turistică cu funcţiuni de cazare turistică	Tipuri de structuri de primire turistică - Hoteluri apartament		Număr	**1,00**
2018	MUNICIPIUL CONSTANŢA	Dezvoltare economică	TUR101C - Structuri de primire turistică cu funcţiuni de cazare turistică	Tipuri de structuri de primire turistică - Vile turistice		Număr	**23,00**
2018	MUNICIPIUL CONSTANŢA	Dezvoltare economică	TUR101C - Structuri de primire turistică cu funcţiuni de cazare turistică	Tipuri de structuri de primire turistica - Campinguri		Numar	**2,00**
2018	MUNICIPIUL CONSTANŢA	Dezvoltare economică	TUR101C - Structuri de primire turistică cu funcţiuni de cazare turistică	Tipuri de structuri de primire turistica - Popasuri turistice		Numar	**1,00**
2018	MUNICIPIUL CONSTANŢA	Dezvoltare economică	TUR101C - Structuri de primire turistică cu funcţiuni de cazare turistică	Tipuri de structuri de primire turistică - Pensiuni turistice		Număr	**7,00**
2018	MUNICIPIUL CONSTANŢA	Dezvoltare economică	TUR102C - Capacitatea de cazare turistică existentă	Tipuri de structuri de primire turistică - Total		Locuri	**24468,00**

2018	MUNICIPIUL CONSTANŢA	Dezvoltare economică	TUR102C - Capacitatea de cazare turistică existentă	Tipuri de structuri de primire turistică - Hoteluri		Locuri	**21079,00**
2018	MUNICIPIUL CONSTANŢA	Dezvoltare economică	TUR102C - Capacitatea de cazare turistică existentă	Tipuri de structuri de primire turistică - Hosteluri		Locuri	**609,00**
2018	MUNICIPIUL CONSTANŢA	Dezvoltare economică	TUR102C - Capacitatea de cazare turistică existentă	Tipuri de structuri de primire turistică - Hoteluri apartament		Locuri	**80,00**
2018	MUNICIPIUL CONSTANŢA	Dezvoltare economică	TUR102C - Capacitatea de cazare turistică existentă	Tipuri de structuri de primire turistică - Vile turistice		Locuri	**729,00**
2018	MUNICIPIUL CONSTANŢA	Dezvoltare economică	TUR102C - Capacitatea de cazare turistică existentă	Tipuri de structuri de primire turistică - Campinguri		Locuri	**1345,00**
2018	MUNICIPIUL CONSTANŢA	Dezvoltare economică	TUR102C - Capacitatea de cazare turistică existentă	Tipuri de structuri de primire turistică - Popasuri turistice		Locuri	**483,00**
2018	MUNICIPIUL CONSTANŢA	Dezvoltare economică	TUR102C - Capacitatea de cazare turistică existentă	Tipuri de structuri de primire turistică - Pensiuni turistice		Locuri	**143,00**
2018	MUNICIPIUL CONSTANŢA	Dezvoltare economică	TUR103D - Capacitatea de cazare turistică în funcţiune, pe tipuri de primire turistică	Tipuri de structuri de primire turistică - Total		Număr locuri-zile	**4242786,00**
2018	MUNICIPIUL CONSTANŢA	Dezvoltare economică	TUR104E - Sosiri ale turiştilor în structuri de primire turistică, pe tipuri de structuri	Tipuri de structuri de primire turistică - Total		Număr persoane	**575698,00**
2018	MUNICIPIUL CONSTANŢA	Dezvoltare economică	TUR105E - Înnoptări în structuri de primire turistică, pe tipuri de structuri	Tipuri de structuri de primire turistică - Total		Număr	**1767115,00**
2018	MUNICIPIUL CONSTANŢA	Dezvoltare economică	REGIS - Numărul întreprinderilor active	Nomenclator CAEN - 01 - Agricultură, vânătoare şi servicii anexe		Număr intreprinderi	**226,00**
2018	MUNICIPIUL CONSTANŢA	Dezvoltare economică	REGIS - Numărul întreprinderilor active	Nomenclator CAEN - 02 - Silvicultură şi exploatare forestieră		Număr intreprinderi	**6,00**
2018	MUNICIPIUL CONSTANŢA	Dezvoltare economică	REGIS - Numărul întreprinderilor active	Nomenclator CAEN - 03 - Pescuitul şi acvacultură		Număr intreprinderi	**30,00**
2018	MUNICIPIUL CONSTANŢA	Dezvoltare economică	REGIS - Numărul întreprinderilor active	Nomenclator CAEN - 07 - Extracţia minereurilor metalifere		Număr intreprinderi	**1,00**

2018	MUNICIPIUL CONSTANŢA	Dezvoltare economică	REGIS - Numărul întreprinderilor active	Nomenclator CAEN - 08 - Alte activităţi extractive		Număr intreprinderi	**16,00**
2018	MUNICIPIUL CONSTANŢA	Dezvoltare economică	REGIS - Numărul întreprinderilor active	Nomenclator CAEN - 09 - Activităţi de servicii anexe extracţiei		Număr intreprinderi	**5,00**
2018	MUNICIPIUL CONSTANŢA	Dezvoltare economică	REGIS - Numărul întreprinderilor active	Nomenclator CAEN - 10 - Industria alimentară		Număr intreprinderi	**244,00**
2018	MUNICIPIUL CONSTANŢA	Dezvoltare economică	REGIS - Numărul întreprinderilor active	Nomenclator CAEN - 11 - Fabricarea băuturilor		Număr intreprinderi	**7,00**
2018	MUNICIPIUL CONSTANŢA	Dezvoltare economică	REGIS - Numărul întreprinderilor active	Nomenclator CAEN - 12 - Fabricarea produselor din tutun		Număr intreprinderi	**1,00**
2018	MUNICIPIUL CONSTANŢA	Dezvoltare economică	REGIS - Numărul întreprinderilor active	Nomenclator CAEN - 13 - Fabricarea produselor textile		Număr intreprinderi	**19,00**
2018	MUNICIPIUL CONSTANŢA	Dezvoltare economică	REGIS - Numărul întreprinderilor active	Nomenclator CAEN - 14 - Fabricarea articolelor de îmbrăcăminte		Număr intreprinderi	**71,00**
2018	MUNICIPIUL CONSTANŢA	Dezvoltare economică	REGIS - Numărul întreprinderilor active	Nomenclator CAEN - 15 - Tăbăcirea şi finisarea pieilor; fabricarea articolelor de voiaj şi marochinărie, harnaşamentelor şi încălţămintei; prepararea şi vopsirea blănurilor		Număr intreprinderi	**12,00**
2018	MUNICIPIUL CONSTANŢA	Dezvoltare economică	REGIS - Numărul întreprinderilor active	Nomenclator CAEN - 16 - Prelucrarea lemnului, fabricarea produselor din lemn şi plută, cu excepţia mobilei; fabricarea articolelor din paie şi din alte materiale vegetale împletite		Număr intreprinderi	**20,00**
2018	MUNICIPIUL CONSTANŢA	Dezvoltare economică	REGIS - Numărul întreprinderilor active	Nomenclator CAEN - 17 - Fabricarea hârtiei şi a produselor din hârtie		Număr intreprinderi	**10,00**

2018	MUNICIPIUL CONSTANŢA	Dezvoltare economică	REGIS - Numărul întreprinderilor active	Nomenclator CAEN - 18 - Tipărire şi reproducerea pe suporţi a înregistrărilor		Număr intreprinderi	**44,00**
2018	MUNICIPIUL CONSTANŢA	Dezvoltare economică	REGIS - Numărul întreprinderilor active	Nomenclator CAEN - 20 - Fabricarea substanţelor şi a produselor chimice		Număr intreprinderi	**13,00**
2018	MUNICIPIUL CONSTANŢA	Dezvoltare economică	REGIS - Numărul întreprinderilor active	Nomenclator CAEN - 21 - Fabricarea produselor farmaceutice de bază şi a preparatelor farmaceutice		Număr intreprinderi	**1,00**
2018	MUNICIPIUL CONSTANŢA	Dezvoltare economică	REGIS - Numărul întreprinderilor active	Nomenclator CAEN - 22 - Fabricarea produselor din cauciuc şi mase plastice		Număr intreprinderi	**48,00**
2018	MUNICIPIUL CONSTANŢA	Dezvoltare economică	REGIS - Numărul întreprinderilor active	Nomenclator CAEN - 23 - Fabricarea altor produse din minerale nemetalice		Număr intreprinderi	**30,00**
2018	MUNICIPIUL CONSTANŢA	Dezvoltare economică	REGIS - Numărul întreprinderilor active	Nomenclator CAEN - 24 - Industria metalurgică		Număr intreprinderi	**6,00**
2018	MUNICIPIUL CONSTANŢA	Dezvoltare economică	REGIS - Numărul întreprinderilor active	Nomenclator CAEN - 25 - Industria construcţiilor metalice şi a produselor din metal, exclusiv maşini, utilaje şi instalaţii		Număr intreprinderi	**101,00**
2018	MUNICIPIUL CONSTANŢA	Dezvoltare economică	REGIS - Numărul întreprinderilor active	Nomenclator CAEN - 26 - Fabricarea calculatoarelor şi a produselor electronice şi optice		Număr intreprinderi	**9,00**
2018	MUNICIPIUL CONSTANŢA	Dezvoltare economică	REGIS - Numărul întreprinderilor active	Nomenclator CAEN - 27 - Fabricarea echipamentelor electrice		Numar intreprinderi	**3,00**
2018	MUNICIPIUL CONSTANŢA	Dezvoltare economică	REGIS - Numărul întreprinderilor active	Nomenclator CAEN - 28 - Fabricarea de maşini, utilaje şi echipamente n.c.a.		Număr intreprinderi	**18,00**

2018	MUNICIPIUL CONSTANŢA	Dezvoltare economică	REGIS - Numărul întreprinderilor active	Nomenclator CAEN - 29 - Fabricarea autovehiculelor de transport rutier, a remorcilor şi semiremorcilor		Numar intreprinderi	**1,00**
2018	MUNICIPIUL CONSTANŢA	Dezvoltare economică	REGIS - Numărul întreprinderilor active	Nomenclator CAEN - 30 - Fabricarea altor mijloace de transport		Număr intreprinderi	**30,00**
2018	MUNICIPIUL CONSTANŢA	Dezvoltare economică	REGIS - Numărul întreprinderilor active	Nomenclator CAEN - 31 - Fabricarea de mobilă		Număr intreprinderi	**65,00**
2018	MUNICIPIUL CONSTANŢA	Dezvoltare economică	REGIS - Numărul întreprinderilor active	Nomenclator CAEN - 32 - Alte activităţi industriale n.c.a.		Număr intreprinderi	**73,00**
2018	MUNICIPIUL CONSTANŢA	Dezvoltare economică	REGIS - Numărul întreprinderilor active	Nomenclator CAEN - 33 - Repararea, întreţinerea şi instalarea maşinilor şi echipamentelor		Număr intreprinderi	**151,00**
2018	MUNICIPIUL CONSTANŢA	Dezvoltare economică	REGIS - Numărul întreprinderilor active	Nomenclator CAEN - 35 - Producţia şi furnizarea de energie electrică şi termică, gaze, apă caldă şi aer condiţionat		Număr intreprinderi	**24,00**
2018	MUNICIPIUL CONSTANŢA	Dezvoltare economică	REGIS - Numărul întreprinderilor active	Nomenclator CAEN - 36 - Captarea, tratarea şi distribuţia apei		Număr intreprinderi	**2,00**
2018	MUNICIPIUL CONSTANŢA	Dezvoltare economică	REGIS - Numărul întreprinderilor active	Nomenclator CAEN - 37 - Colectarea şi epurarea apelor uzate		Număr intreprinderi	**2,00**
2018	MUNICIPIUL CONSTANŢA	Dezvoltare economică	REGIS - Numărul întreprinderilor active	Nomenclator CAEN - 38 - Colectarea, tratarea şi eliminarea deşeurilor; activităţi de recuperare a materialelor reciclabile		Număr intreprinderi	**42,00**
2018	MUNICIPIUL CONSTANŢA	Dezvoltare economică	REGIS - Numărul întreprinderilor active	Nomenclator CAEN - 39 - Activităţi şi servicii de decontaminare		Număr intreprinderi	**6,00**
2018	MUNICIPIUL CONSTANŢA	Dezvoltare economică	REGIS - Numărul întreprinderilor active	Nomenclator CAEN - 41 - Construcţii de clădiri		Număr intreprinderi	**589,00**

2018	MUNICIPIUL CONSTANŢA	Dezvoltare economică	REGIS - Numărul întreprinderilor active	Nomenclator CAEN - 42 - Lucrări de geniu civil		Număr intreprinderi	**69,00**
2018	MUNICIPIUL CONSTANŢA	Dezvoltare economică	REGIS - Numărul întreprinderilor active	Nomenclator CAEN - 43 - Lucrări speciale de construcţii		Număr intreprinderi	**436,00**
2018	MUNICIPIUL CONSTANŢA	Dezvoltare economică	REGIS - Numărul întreprinderilor active	Nomenclator CAEN -.45 - Comerţ cu ridicata şi cu amănuntul, întreţinerea şi repararea autovehiculelor şi a motocicletelor		Număr intreprinderi	**471,00**
2018	MUNICIPIUL CONSTANŢA	Dezvoltare economică	REGIS - Numărul întreprinderilor active	Nomenclator CAEN - 46 - Comerţ cu ridicata cu excepţia comerţului cu autovehicule şi motociclete		Număr intreprinderi	**1064,00**
2018	MUNICIPIUL CONSTANŢA	Dezvoltare economică	REGIS - Numărul întreprinderilor active	Nomenclator CAEN - 47 - Comerţ cu amănuntul, cu excepţia autovehiculelor şi motocicletelor		Număr intreprinderi	**2027,00**
2018	MUNICIPIUL CONSTANŢA	Dezvoltare economică	REGIS - Numărul întreprinderilor active	Nomenclator CAEN - 49 - Transporturi terestre şi transporturi prin conducte		Număr intreprinderi	**1236,00**
2018	MUNICIPIUL CONSTANŢA	Dezvoltare economică	REGIS - Numărul întreprinderilor active	Nomenclator CAEN - 50 - Transporturi pe apă		Număr intreprinderi	**39,00**
2018	MUNICIPIUL CONSTANŢA	Dezvoltare economică	REGIS - Numărul întreprinderilor active	Nomenclator CAEN - 51 - Transporturi aeriene		Număr intreprinderi	**1,00**
2018	MUNICIPIUL CONSTANŢA	Dezvoltare economică	REGIS - Numărul întreprinderilor active	Nomenclator CAEN - 52 - Depozitare şi activităţi auxiliare pentru transporturi		Număr intreprinderi	**347,00**
2018	MUNICIPIUL CONSTANŢA	Dezvoltare economică	REGIS - Numărul întreprinderilor active	Nomenclator CAEN - 53 - Activităţi de poştă şi de curier		Număr intreprinderi	**25,00**
2018	MUNICIPIUL CONSTANŢA	Dezvoltare economică	REGIS - Numărul întreprinderilor active	Nomenclator CAEN - 55 - Hoteluri şi alte facilităţi de cazare		Număr intreprinderi	**259,00**

2018	MUNICIPIUL CONSTANŢA	Dezvoltare economică	REGIS - Numărul întreprinderilor active	Nomenclator CAEN - 56 - Restaurante şi alte activităţi de servicii de alimentaţie		Număr intreprinderi	**658,00**
2018	MUNICIPIUL CONSTANŢA	Dezvoltare economică	REGIS - Numărul întreprinderilor active	Nomenclator CAEN - 58 - Activităţi de editare		Număr intreprinderi	**52,00**
2018	MUNICIPIUL CONSTANŢA	Dezvoltare economică	REGIS - Numărul întreprinderilor active	Nomenclator CAEN - 59 - Activităţi de producţie cinematografică, video şi de programe de televiziune; înregistrări audio şi activităţi de editare muzicală		Număr intreprinderi	**42,00**
2018	MUNICIPIUL CONSTANŢA	Dezvoltare economică	REGIS - Numărul întreprinderilor active	Nomenclator CAEN - 60 - Activităţi de difuzare şi transmitere de programe		Număr intreprinderi	**6,00**
2018	MUNICIPIUL CONSTANŢA	Dezvoltare economică	REGIS - Numărul întreprinderilor active	Nomenclator CAEN - 61 - Telecomunicaţii		Numar intreprinderi	**38,00**
2018	MUNICIPIUL CONSTANŢA	Dezvoltare economică	REGIS - Numărul întreprinderilor active	Nomenclator CAEN - 62 - Activităţi de servicii în tehnologia informaţiei		Numar intreprinderi	**205,00**
2018	MUNICIPIUL CONSTANŢA	Dezvoltare economică	REGIS - Numărul întreprinderilor active	Nomenclator CAEN - 63 - Activităţi de servicii informatice		Număr intreprinderi	**86,00**
2018	MUNICIPIUL CONSTANŢA	Dezvoltare economică	REGIS - Numărul întreprinderilor active	Nomenclator CAEN - 64 - Intermedieri financiare, cu excepţia activităţilor de asigurări şi ale fondurilor de pensii		Număr intreprinderi	**64,00**
2018	MUNICIPIUL CONSTANŢA	Dezvoltare economică	REGIS - Numărul întreprinderilor active	Nomenclator CAEN - 66 - Activităţi auxiliare pentru intermedieri financiare, activităţi de asigurare şi fonduri de pensii		Număr intreprinderi	**134,00**
2018	MUNICIPIUL CONSTANŢA	Dezvoltare economică	REGIS - Numărul întreprinderilor active	Nomenclator CAEN - 68 - Tranzacţii imobiliare		Număr intreprinderi	**560,00**
2018	MUNICIPIUL CONSTANŢA	Dezvoltare economică	REGIS - Numărul întreprinderilor active	Nomenclator CAEN - 69 - Activităţi juridice şi de contabilitate		Număr intreprinderi	**389,00**

2018	MUNICIPIUL CONSTANŢA	Dezvoltare economică	REGIS - Numărul întreprinderilor active	Nomenclator CAEN - 70 - Activităţi ale direcţiilor(centralelor), birourilor administrative centralizate; activităţi de management şi de consultanţă în management		Număr intreprinderi	**273,00**
2018	MUNICIPIUL CONSTANŢA	Dezvoltare economică	REGIS - Numărul întreprinderilor active	Nomenclator CAEN - 71 - Activităţi de arhitectură şi inginerie; activităţi de testări şi analiză tehnică		Număr intreprinderi	**460,00**
2018	MUNICIPIUL CONSTANŢA	Dezvoltare economică	REGIS - Numărul întreprinderilor active	Nomenclator CAEN - 72 - Cercetare-dezvoltare		Număr intreprinderi	**10,00**
2018	MUNICIPIUL CONSTANŢA	Dezvoltare economică	REGIS - Numărul întreprinderilor active	Nomenclator CAEN - 73 - Publicitate şi activităţi de studiere a pieţei		Număr intreprinderi	**195,00**
2018	MUNICIPIUL CONSTANŢA	Dezvoltare economică	REGIS - Numărul întreprinderilor active	Nomenclator CAEN - 74 - Alte activităţi profesionale, stiinţifice şi tehnice		Număr intreprinderi	**295,00**
2018	MUNICIPIUL CONSTANŢA	Dezvoltare economică	REGIS - Numărul întreprinderilor active	Nomenclator CAEN - 75 - Activităţi veterinare		Număr intreprinderi	**34,00**
2018	MUNICIPIUL CONSTANŢA	Dezvoltare economică	REGIS - Numărul întreprinderilor active	Nomenclator CAEN - 77 - Activităţi de închiriere şi leasing		Număr intreprinderi	**85,00**
2018	MUNICIPIUL CONSTANŢA	Dezvoltare economică	REGIS - Numărul întreprinderilor active	Nomenclator CAEN - 78 - Activităţi de servicii privind forţa de muncă		Număr intreprinderi	**141,00**
2018	MUNICIPIUL CONSTANŢA	Dezvoltare economică	REGIS - Numărul întreprinderilor active	Nomenclator CAEN - 79 - Activităţi ale agenţiilor turistice şi a tur-operatorilor; alte servicii de rezervare şi asistenţă turistică		Număr intreprinderi	**106,00**
2018	MUNICIPIUL CONSTANŢA	Dezvoltare economică	REGIS - Numărul întreprinderilor active	Nomenclator CAEN - 80 - Activităţi de investigaţii şi protecţie		Număr intreprinderi	**89,00**

2018	MUNICIPIUL CONSTANŢA	Dezvoltare economică	REGIS - Numărul întreprinderilor active	Nomenclator CAEN - 81 - Activităţi de peisagistică şi servicii pentru clădiri		Număr intreprinderi	**123,00**
2018	MUNICIPIUL CONSTANŢA	Dezvoltare economică	REGIS - Numărul întreprinderilor active	Nomenclator CAEN - 82 - Activităţi de secretariat, servicii suport şi alte activităţi de servicii prestate în principal întreprinderilor		Număr intreprinderi	**136,00**
2018	MUNICIPIUL CONSTANŢA	Dezvoltare economică	REGIS - Numărul întreprinderilor active	Nomenclator CAEN - 85 - Învăţământ		Număr intreprinderi	**158,00**
2018	MUNICIPIUL CONSTANŢA	Dezvoltare economică	REGIS - Numărul întreprinderilor active	Nomenclator CAEN - 86 - Activităţi.referitoare la sănătatea umană		Număr intreprinderi	**413,00**
2018	MUNICIPIUL CONSTANŢA	Dezvoltare economică	REGIS - Numărul întreprinderilor active	Nomenclator CAEN - 87 - Servicii combinate de îngrijire medicală şi asistenţă socială, cu cazare		Număr intreprinderi	**2,00**
2018	MUNICIPIUL CONSTANŢA	Dezvoltare economică	REGIS - Numărul întreprinderilor active	Nomenclator CAEN - 88 - Activităţi de asistenţă socială, fără cazare		Număr intreprinderi	**10,00**
2018	MUNICIPIUL CONSTANŢA	Dezvoltare economică	REGIS - Numărul întreprinderilor active	Nomenclator CAEN - 90 - Activităţi de creaţie şi interpretare artistică		Număr intreprinderi	**74,00**
2018	MUNICIPIUL CONSTANŢA	Dezvoltare economică	REGIS - Numărul întreprinderilor active	Nomenclator CAEN - 91 - Activităţi ale bibliotecilor, arhivelor, muzeelor şi alte activităţi culturale		Număr intreprinderi	**9,00**
2018	MUNICIPIUL CONSTANŢA	Dezvoltare economică	REGIS - Numărul întreprinderilor active	Nomenclator CAEN - 92 - Activităţi de jocuri de noroc şi pariuri		Număr intreprinderi	**20,00**
2018	MUNICIPIUL CONSTANŢA	Dezvoltare economică	REGIS - Numărul întreprinderilor active	Nomenclator CAEN - 93 - Activităţi spotive, recreative şi distractive		Număr intreprinderi	**268,00**
2018	MUNICIPIUL CONSTANŢA	Dezvoltare economică	REGIS - Numărul întreprinderilor active	Nomenclator CAEN - 95 - Reparaţii de calculatoare, de articole personale şi de uz gospodăresc		Număr intreprinderi	**120,00**

2018	MUNICIPIUL CONSTANŢA	Dezvoltare economică	REGIS - Numărul întreprinderilor active	Nomenclator CAEN - 96 - Alte activităţi de servicii		Număr intreprinderi	**404,00**
2018	MUNICIPIUL CONSTANŢA	Dezvoltare economică	REGIS - Cifra de afaceri a întreprinderilor active	Nomenclator CAEN - 01 - Agricultură, vânătoare şi servicii anexe		Lei	**617683692,00**
2018	MUNICIPIUL CONSTANŢA	Dezvoltare economică	REGIS - Cifra de afaceri a întreprinderilor active	Nomenclator CAEN - 02 - Silvicultură şi exploatare forestieră		Lei	**4599190,00**
2018	MUNICIPIUL CONSTANŢA	Dezvoltare economică	REGIS - Cifra de afaceri a întreprinderilor active	Nomenclator CAEN - 03 - Pescuitul şi acvacultura		Lei	**10349102,00**
2018	MUNICIPIUL CONSTANŢA	Dezvoltare economică	REGIS - Cifra de afaceri a întreprinderilor active	Nomenclator CAEN - 07 - Extracţia minereurilor metalifere		Lei	**54795,00**
2018	MUNICIPIUL CONSTANŢA	Dezvoltare economică	REGIS - Cifra de afaceri a întreprinderilor active	Nomenclator CAEN - 08 - Alte activităţi extractive		Lei	**36155924,00**
2018	MUNICIPIUL CONSTANŢA	Dezvoltare economică	REGIS - Cifra de afaceri a întreprinderilor active	Nomenclator CAEN - 09 - Activităţi de servicii anexe extracţiei		Lei	**355374970,00**
2018	MUNICIPIUL CONSTANŢA	Dezvoltare economică	REGIS - Cifra de afaceri a întreprinderilor active	Nomenclator CAEN - 10 - Industria alimentară		Lei	**657520616,00**
2018	MUNICIPIUL CONSTANŢA	Dezvoltare economică	REGIS - Cifra de afaceri a întreprinderilor active	Nomenclator CAEN - 11 - Fabricarea băuturilor		Lei	**11271075,00**
2018	MUNICIPIUL CONSTANŢA	Dezvoltare economică	REGIS - Cifra de afaceri a întreprinderilor active	Nomenclator CAEN - 12 - Fabricarea produselor din tutun		Lei	**274890,00**
2018	MUNICIPIUL CONSTANŢA	Dezvoltare economică	REGIS - Cifra de afaceri a întreprinderilor active	Nomenclator CAEN - 13 - Fabricarea produselor textile		Lei	**4601167,00**
2018	MUNICIPIUL CONSTANŢA	Dezvoltare economică	REGIS - Cifra de afaceri a întreprinderilor active	Nomenclator CAEN - 14 - Fabricarea articolelor de îmbrăcăminte		Lei	**34720948,00**

2018	MUNICIPIUL CONSTANŢA	Dezvoltare economică	REGIS - Cifra de afaceri a întreprinderilor active	Nomenclator CAEN - 15 - Tăbăcirea şi finisarea pieilor; fabricarea articolelor de voiaj şi marochinărie, harnaşamentelor şi încălţămintei; prepararea şi vopsirea blănurilor		Lei	**6318073,00**
2018	MUNICIPIUL CONSTANŢA	Dezvoltare economică	REGIS - Cifra de afaceri a întreprinderilor active	Nomenclator CAEN - 16 - Prelucrarea lemnului, fabricarea produselor din lemn şi plută, cu excepţia mobilei; fabricarea articolelor din paie şi din alte materiale vegetale împletite		Lei	**7358028,00**
2018	MUNICIPIUL CONSTANŢA	Dezvoltare economică	REGIS - Cifra de afaceri a întreprinderilor active	Nomenclator CAEN - 17 - Fabricarea hârtiei şi a produselor din hârtie		Lei	**28120195,00**
2018	MUNICIPIUL CONSTANŢA	Dezvoltare economică	REGIS - Cifra de afaceri a întreprinderilor active	Nomenclator CAEN - 18 - Tipărire şi reproducerea pe suporţi a înregistrărilor		Lei	**21692071,00**
2018	MUNICIPIUL CONSTANŢA	Dezvoltare economică	REGIS - Cifra de afaceri a întreprinderilor active	Nomenclator CAEN - 20 - Fabricarea substanţelor şi a produselor chimice		Lei	**5287978,00**
2018	MUNICIPIUL CONSTANŢA	Dezvoltare economică	REGIS - Cifra de afaceri a întreprinderilor active	Nomenclator CAEN - 21 - Fabricarea produselor farmaceutice de bază şi a preparatelor farmaceutice		Lei	**43768185,00**
2018	MUNICIPIUL CONSTANŢA	Dezvoltare economică	REGIS - Cifra de afaceri a întreprinderilor active	Nomenclator CAEN - 22 - Fabricarea produselor din cauciuc şi mase plastice		Lei	**106811101,00**
2018	MUNICIPIUL CONSTANŢA	Dezvoltare economică	REGIS - Cifra de afaceri a întreprinderilor active	Nomenclator CAEN - 23 - Fabricarea altor produse din minerale nemetalice		Lei	**255595296,00**

2018	MUNICIPIUL CONSTANŢA	Dezvoltare economică	REGIS - Cifra de afaceri a întreprinderilor active	Nomenclator CAEN - 24 - Industria metalurgică		Lei	**15139740,00**
2018	MUNICIPIUL CONSTANŢA	Dezvoltare economică	REGIS - Cifra de afaceri a întreprinderilor active	Nomenclator CAEN - 25 - Industria construcţiilor metalice şi a produselor din metal, exclusiv maşini, utilaje şi instalaţii		Lei	**242226547,00**
2018	MUNICIPIUL CONSTANŢA	Dezvoltare economică	REGIS - Cifra de afaceri a întreprinderilor active	Nomenclator CAEN - 26 - Fabricarea calculatoarelor şi a produselor electronice şi optice		Lei	**1665727,00**
2018	MUNICIPIUL CONSTANŢA	Dezvoltare economică	REGIS - Cifra de afaceri a întreprinderilor active	Nomenclator CAEN - 27 - Fabricarea echipamentelor electrice		Lei	**648110,00**
2018	MUNICIPIUL CONSTANŢA	Dezvoltare economică	REGIS - Cifra de afaceri a întreprinderilor active	Nomenclator CAEN - 28 - Fabricarea de maşini, utilaje şi echipamente n.c.a.		Lei	**22668475,00**
2018	MUNICIPIUL CONSTANŢA	Dezvoltare economică	REGIS - Cifra de afaceri a întreprinderilor active	Nomenclator CAEN - 29 - Fabricarea autovehiculelor de transport rutier, a remorcilor şi semiremorcilor		Lei	**4293298,00**
2018	MUNICIPIUL CONSTANŢA	Dezvoltare economică	REGIS - Cifra de afaceri a întreprinderilor active	Nomenclator CAEN - 30 - Fabricarea altor mijloace de transport		Lei	**120199614,00**
2018	MUNICIPIUL CONSTANŢA	Dezvoltare economică	REGIS - Cifra de afaceri a întreprinderilor active	Nomenclator CAEN - 31 - Fabricarea de mobilă		Lei	**46066790,00**
2018	MUNICIPIUL CONSTANŢA	Dezvoltare economică	REGIS - Cifra de afaceri a întreprinderilor active	Nomenclator CAEN - 32 - Alte activităţi industriale n.c.a.		Lei	**24840618,00**
2018	MUNICIPIUL CONSTANŢA	Dezvoltare economică	REGIS - Cifra de afaceri a întreprinderilor active	Nomenclator CAEN - 33 - Repararea, întreţinerea şi instalarea maşinilor şi echipamentelor		Lei	**381346328,00**

2018	MUNICIPIUL CONSTANŢA	Dezvoltare economică	REGIS - Cifra de afaceri a întreprinderilor active	Nomenclator CAEN - 35 - Producţia şi furnizarea de energie electrică şi termică, gaze, apă caldă şi aer condiţionat		Lei	**1312679250,00**
2018	MUNICIPIUL CONSTANŢA	Dezvoltare economică	REGIS - Cifra de afaceri a întreprinderilor active	Nomenclator CAEN - 36 - Captarea, tratarea şi distribuţia apei		Lei	**316804163,00**
2018	MUNICIPIUL CONSTANŢA	Dezvoltare economică	REGIS - Cifra de afaceri a întreprinderilor active	Nomenclator CAEN - 37 - Colectarea şi epurarea apelor uzate		Lei	**687855,00**
2018	MUNICIPIUL CONSTANŢA	Dezvoltare economică	REGIS - Cifra de afaceri a întreprinderilor active	Nomenclator CAEN - 38 - Colectarea, tratarea şi eliminarea deşeurilor; activităţi de recuperare a materialelor reciclabile		Lei	**230075384,00**
2018	MUNICIPIUL CONSTANŢA	Dezvoltare economică	REGIS - Cifra de afaceri a întreprinderilor active	Nomenclator CAEN - 39 - Activităţi şi servicii de decontaminare		Lei	**66511940,00**
2018	MUNICIPIUL CONSTANŢA	Dezvoltare economică	REGIS - Cifra de afaceri a întreprinderilor active	Nomenclator CAEN - 41 - Construcţii de clădiri		Lei	**728964127,00**
2018	MUNICIPIUL CONSTANŢA	Dezvoltare economică	REGIS - Cifra de afaceri a întreprinderilor active	Nomenclator CAEN - 42 - Lucrări de geniu civil		Lei	**326160027,00**
2018	MUNICIPIUL CONSTANŢA	Dezvoltare economică	REGIS - Cifra de afaceri a întreprinderilor active	Nomenclator CAEN - 43 - Lucrări speciale de construcţii		Lei	**375763813,00**
2018	MUNICIPIUL CONSTANŢA	Dezvoltare economică	REGIS - Cifra de afaceri a întreprinderilor active	Nomenclator CAEN - 45 - Comerţ cu ridicata şi cu amănuntul, întreţinerea şi repararea autovehiculelor şi a motocicletelor		Lei	**574034082,00**
2018	MUNICIPIUL CONSTANŢA	Dezvoltare economică	REGIS - Cifra de afaceri a întreprinderilor active	Nomenclator CAEN - 46 - Comerţ cu ridicata cu excepţia comerţului cu autovehicule şi motociclete		Lei	**10143953429,00**

2018	MUNICIPIUL CONSTANŢA	Dezvoltare economică	REGIS - Cifra de afaceri a întreprinderilor active	Nomenclator CAEN - 47 - Comerţ cu amănuntul, cu excepţia autovehiculelor şi motocicletelor		Lei	**1804755935,00**
2018	MUNICIPIUL CONSTANŢA	Dezvoltare economică	REGIS - Cifra de afaceri a întreprinderilor active	Nomenclator CAEN - 49 - Transporturi terestre şi transporturi prin conducte		Lei	**813323345,00**
2018	MUNICIPIUL CONSTANŢA	Dezvoltare economică	REGIS - Cifra de afaceri a întreprinderilor active	Nomenclator CAEN - 50 - Transporturi pe apă		Lei	**69677510,00**
2018	MUNICIPIUL CONSTANŢA	Dezvoltare economică	REGIS - Cifra de afaceri a întreprinderilor active	Nomenclator CAEN - 51 - Transporturi aeriene		Lei	**0,00**
2018	MUNICIPIUL CONSTANŢA	Dezvoltare economică	REGIS - Cifra de afaceri a întreprinderilor active	Nomenclator CAEN - 52 - Depozitare şi activităţi auxiliare pentru transporturi		Lei	**2809103716,00**
2018	MUNICIPIUL CONSTANŢA	Dezvoltare economică	REGIS - Cifra de afaceri a întreprinderilor active	Nomenclator CAEN - 53 - Activităţi de poştă şi de curier		Lei	**8118378,00**
2018	MUNICIPIUL CONSTANŢA	Dezvoltare economică	REGIS - Cifra de afaceri a întreprinderilor active	Nomenclator CAEN - 55 - Hoteluri şi alte facilităţi de cazare		Lei	**436228983,00**
2018	MUNICIPIUL CONSTANŢA	Dezvoltare economică	REGIS - Cifra de afaceri a întreprinderilor active	Nomenclator CAEN - 56 - Restaurante şi alte activităţi de servicii de alimentaţie		Lei	**640620949,00**
2018	MUNICIPIUL CONSTANŢA	Dezvoltare economică	REGIS - Cifra de afaceri a întreprinderilor active	Nomenclator CAEN - 58 - Activităţi de editare		Lei	**16346883,00**
2018	MUNICIPIUL CONSTANŢA	Dezvoltare economică	REGIS - Cifra de afaceri a întreprinderilor active	Nomenclator CAEN - 59 - Activităţi de producţie cinematografică, video şi de programe de televiziune; înregistrări audio şi activităţi de editare muzicală		Lei	**12474148,00**
2018	MUNICIPIUL CONSTANŢA	Dezvoltare economică	REGIS - Cifra de afaceri a întreprinderilor active	Nomenclator CAEN - 60 - Activităţi de difuzare şi transmitere de programe		Lei	**2107233,00**

2018	MUNICIPIUL CONSTANŢA	Dezvoltare economică	REGIS - Cifra de afaceri a întreprinderilor active	Nomenclator CAEN - 61 - Telecomunicaţii		Lei	**40370718,00**
2018	MUNICIPIUL CONSTANŢA	Dezvoltare economică	REGIS - Cifra de afaceri a întreprinderilor active	Nomenclator CAEN - 62 - Activităţi de servicii în tehnologia informaţiei		Lei	**68650298,00**
2018	MUNICIPIUL CONSTANŢA	Dezvoltare economică	REGIS - Cifra de afaceri a întreprinderilor active	Nomenclator CAEN - 63 - Activităţi de servicii informatice		Lei	**22688238,00**
2018	MUNICIPIUL CONSTANŢA	Dezvoltare economică	REGIS - Cifra de afaceri a întreprinderilor active	Nomenclator CAEN - 64 - Intermedieri financiare, cu excepţia activităţilor de asigurări şi ale fondurilor de pensii		Lei	**63422235,00**
2018	MUNICIPIUL CONSTANŢA	Dezvoltare economică	REGIS - Cifra de afaceri a întreprinderilor active	Nomenclator CAEN - 66 - Activităţi auxiliare pentru intermedieri financiare, activităţi de asigurare şi fonduri de pensii		Lei	**97419630,00**
2018	MUNICIPIUL CONSTANŢA	Dezvoltare economică	REGIS - Cifra de afaceri a întreprinderilor active	Nomenclator CAEN - 68 - Tranzacţii imobiliare		Lei	**212862161,00**
2018	MUNICIPIUL CONSTANŢA	Dezvoltare economică	REGIS - Cifra de afaceri a întreprinderilor active	Nomenclator CAEN - 69 - Activităţi juridice şi de contabilitate		Lei	**56766444,00**
2018	MUNICIPIUL CONSTANŢA	Dezvoltare economică	REGIS - Cifra de afaceri a întreprinderilor active	Nomenclator CAEN - 70 - Activităţi ale direcţiilor(centralelor), birourilor administrative centralizate; activităţi de management şi de consultanţă în management		Lei	**86756353,00**
2018	MUNICIPIUL CONSTANŢA	Dezvoltare economică	REGIS - Cifra de afaceri a întreprinderilor active	Nomenclator CAEN - 71 - Activităţi de arhitectură şi inginerie; activităţi de testări şi analiză tehnică		Lei	**254990789,00**
2018	MUNICIPIUL CONSTANŢA	Dezvoltare economică	REGIS - Cifra de afaceri a întreprinderilor active	Nomenclator CAEN - 72 - Cercetare-dezvoltare		Lei	**15551012,00**

2018	MUNICIPIUL CONSTANŢA	Dezvoltare economică	REGIS - Cifra de afaceri a întreprinderilor active	Nomenclator CAEN - 73 - Publicitate şi activităţi de studiere a pieţei		Lei	**88905728,00**
2018	MUNICIPIUL CONSTANŢA	Dezvoltare economică	REGIS - Cifra de afaceri a întreprinderilor active	Nomenclator CAEN - 74 - Alte activităţi profesionale, ştiinţifice şi tehnice		Lei	**50459518,00**
2018	MUNICIPIUL CONSTANŢA	Dezvoltare economică	REGIS - Cifra de afaceri a întreprinderilor active	Nomenclator CAEN - 75 - Activităţi veterinare		Lei	**19824386,00**
2018	MUNICIPIUL CONSTANŢA	Dezvoltare economică	REGIS - Cifra de afaceri a întreprinderilor active	Nomenclator CAEN - 77 - Activităţi de închiriere şi leasing		Lei	**34620232,00**
2018	MUNICIPIUL CONSTANŢA	Dezvoltare economică	REGIS - Cifra de afaceri a întreprinderilor active	Nomenclator CAEN - 78 - Activităţi de servicii privind forţa de muncă		Lei	**176638613,00**
2018	MUNICIPIUL CONSTANŢA	Dezvoltare economică	REGIS - Cifra de afaceri a întreprinderilor active	Nomenclator CAEN - 79 - Activităţi ale agenţiilor turistice şi a tur-operatorilor; alte servicii de rezervare şi asistenţă turistică		Lei	**71774597,00**
2018	MUNICIPIUL CONSTANŢA	Dezvoltare economică	REGIS - Cifra de afaceri a întreprinderilor active	Nomenclator CAEN - 80 - Activităţi de investigaţii şi protecţie		Lei	**196438171,00**
2018	MUNICIPIUL CONSTANŢA	Dezvoltare economică	REGIS - Cifra de afaceri a întreprinderilor active	Nomenclator CAEN - 81 - Activităţi de peisagistică şi servicii pentru clădiri		Lei	**72072750,00**
2018	MUNICIPIUL CONSTANŢA	Dezvoltare economică	REGIS - Cifra de afaceri a întreprinderilor active	Nomenclator CAEN - 82 - Activităţi de secretariat, servicii suport şi alte activităţi de servicii prestate în principal întreprinderilor		Lei	**95952120,00**
2018	MUNICIPIUL CONSTANŢA	Dezvoltare economică	REGIS - Cifra de afaceri a întreprinderilor active	Nomenclator CAEN - 85 - Învăţământ		Lei	**23540890,00**
2018	MUNICIPIUL CONSTANŢA	Dezvoltare economică	REGIS - Cifra de afaceri a întreprinderilor active	Nomenclator CAEN - 86 - Activităţi referitoare la sănătatea umană		Lei	**305550193,00**

2018	MUNICIPIUL CONSTANŢA	Dezvoltare economică	REGIS - Cifra de afaceri a întreprinderilor active	Nomenclator CAEN - 87 - Servicii combinate de îngrijire medicală şi asistenţă socială, cu cazare		Lei	**466276,00**
2018	MUNICIPIUL CONSTANŢA	Dezvoltare economică	REGIS - Cifra de afaceri a întreprinderilor active	Nomenclator CAEN - 88 - Activităţi de asistenţă socială, fără cazare		Lei	**473471,00**
2018	MUNICIPIUL CONSTANŢA	Dezvoltare economică	REGIS - Cifra de afaceri a întreprinderilor active	Nomenclator CAEN - 90 - Activităţi de creaţie şi interpretare artistică		Lei	**13846241,00**
2018	MUNICIPIUL CONSTANŢA	Dezvoltare economică	REGIS - Cifra de afaceri a întreprinderilor active	Nomenclator CAEN - 91 - Activităţi ale bibliotecilor, arhivelor, muzeelor şi alte activităţi culturale		Lei	**2106368,00**
2018	MUNICIPIUL CONSTANŢA	Dezvoltare economică	REGIS - Cifra de afaceri a întreprinderilor active	Nomenclator CAEN - 92 - Activităţi de jocuri de noroc şi pariuri		Lei	**158829234,00**
2018	MUNICIPIUL CONSTANŢA	Dezvoltare economică	REGIS - Cifra de afaceri a întreprinderilor active	Nomenclator CAEN - 93 - Activităţi spotive, recreative şi distractive		Lei	**75551519,00**
2018	MUNICIPIUL CONSTANŢA	Dezvoltare economică	REGIS - Cifra de afaceri a întreprinderilor active	Nomenclator CAEN - 95 - Reparaţii de calculatoare, de articole personale şi de uz gospodăresc		Lei	**99178529,00**
2018	MUNICIPIUL CONSTANŢA	Dezvoltare economică	REGIS - Cifra de afaceri a întreprinderilor active	Nomenclator CAEN - 96 - Alte activităţi de servicii		Lei	**74812163,00**
2018	MUNICIPIUL CONSTANŢA	Dezvoltare economică	REGIS - Numărul de întreprinderi nou create	Nomenclator CAEN - 01 - Agricultură, vânătoare şi servicii anexe		Număr intreprinderi	**39,00**
2018	MUNICIPIUL CONSTANŢA	Dezvoltare economică	REGIS - Numărul de întreprinderi nou create	Nomenclator CAEN - 03 - Pescuitul şi acvacultura		Număr intreprinderi	**5,00**
2018	MUNICIPIUL CONSTANŢA	Dezvoltare economică	REGIS - Numărul de întreprinderi nou create	Nomenclator CAEN - 08 - Alte activităţi extractive		Număr intreprinderi	**1,00**
2018	MUNICIPIUL CONSTANŢA	Dezvoltare economică	REGIS - Numărul de întreprinderi nou create	Nomenclator CAEN - 10 - Industria alimentară		Număr intreprinderi	**52,00**

2018	MUNICIPIUL CONSTANŢA	Dezvoltare economică	REGIS - Numărul de întreprinderi nou create	Nomenclator CAEN - 12 - Fabricarea produselor din tutun		Număr intreprinderi	**1,00**
2018	MUNICIPIUL CONSTANŢA	Dezvoltare economică	REGIS - Numărul de întreprinderi nou create	Nomenclator CAEN - 13 - Fabricarea produselor textile		Număr intreprinderi	**6,00**
2018	MUNICIPIUL CONSTANŢA	Dezvoltare economică	REGIS - Numărul de întreprinderi nou create	Nomenclator CAEN - 14 - Fabricarea articolelor de îmbrăcăminte		Număr intreprinderi	**10,00**
2018	MUNICIPIUL CONSTANŢA	Dezvoltare economică	REGIS - Numărul de întreprinderi nou create	Nomenclator CAEN - 16 - Prelucrarea lemnului, fabricarea produselor din lemn şi plută, cu excepţia mobilei; fabricarea articolelor din paie şi din alte materiale vegetale împletite		Număr intreprinderi	**4,00**
2018	MUNICIPIUL CONSTANŢA	Dezvoltare economică	REGIS - Numărul de întreprinderi nou create	Nomenclator CAEN - 17 - Fabricarea hârtiei şi a produselor din hârtie		Număr intreprinderi	**2,00**
2018	MUNICIPIUL CONSTANŢA	Dezvoltare economică	REGIS - Numărul de întreprinderi nou create	Nomenclator CAEN - 18 - Tipărire şi reproducerea pe suporţi a înregistrărilor		Număr intreprinderi	**7,00**
2018	MUNICIPIUL CONSTANŢA	Dezvoltare economică	REGIS - Numărul de întreprinderi nou create	Nomenclator CAEN - 20 - Fabricarea substanţelor şi a produselor chimice		Număr intreprinderi	**5,00**
2018	MUNICIPIUL CONSTANŢA	Dezvoltare economică	REGIS - Numărul de întreprinderi nou create	Nomenclator CAEN - 22 - Fabricarea produselor din cauciuc şi mase plastice		Număr intreprinderi	**3,00**
2018	MUNICIPIUL CONSTANTA	Dezvoltare economică	REGIS - Numărul de întreprinderi nou create	Nomenclator CAEN - 23 - Fabricarea altor produse din minerale nemetalice		Număr intreprinderi	**3,00**
2018	MUNICIPIUL CONSTANŢA	Dezvoltare economică	REGIS - Numărul de întreprinderi nou create	Nomenclator CAEN - 25 - Industria construcţiilor metalice şi a produselor din metal, exclusiv maşini, utilaje şi instalaţii		Număr intreprinderi	**12,00**

2018	MUNICIPIUL CONSTANŢA	Dezvoltare economică	REGIS - Numărul de întreprinderi nou create	Nomenclator CAEN - 28 - Fabricarea de maşini, utilaje şi echipamente n.c.a.		Număr intreprinderi	**2,00**
2018	MUNICIPIUL CONSTANŢA	Dezvoltare economică	REGIS - Numărul de întreprinderi nou create	Nomenclator CAEN - 30 - Fabricarea altor mijloace de transport		Număr intreprinderi	**5,00**
2018	MUNICIPIUL CONSTANŢA	Dezvoltare economică	REGIS - Numărul de întreprinderi nou create	Nomenclator CAEN - 31 - Fabricarea de mobilă		Număr intreprinderi	**16,00**
2018	MUNICIPIUL CONSTANŢA	Dezvoltare economică	REGIS - Numărul de întreprinderi nou create	Nomenclator CAEN - 32 - Alte activităţi industriale n.c.a.		Număr intreprinderi	**15,00**
2018	MUNICIPIUL CONSTANŢA	Dezvoltare economică	REGIS - Numărul de întreprinderi nou create	Nomenclator CAEN - 33 - Repararea, întreţinerea şi instalarea maşinilor şi echipamentelor		Număr intreprinderi	**10,00**
2018	MUNICIPIUL CONSTANŢA	Dezvoltare economică	REGIS - Numărul de întreprinderi nou create	Nomenclator CAEN - 35 - Producţia şi furnizarea de energie electrică şi termică, gaze, apă caldă şi aer condiţionat		Număr intreprinderi	**1,00**
2018	MUNICIPIUL CONSTANŢA	Dezvoltare economică	REGIS - Numărul de întreprinderi nou create	Nomenclator CAEN - 38 - Colectarea, tratarea şi eliminarea deşeurilor; activităţi de recuperare a materialelor reciclabile		Număr intreprinderi	**5,00**
2018	MUNICIPIUL CONSTANŢA	Dezvoltare economică	REGIS - Numărul de întreprinderi nou create	Nomenclator CAEN - 41 - Construcţii de clădiri		Număr intreprinderi	**146,00**
2018	MUNICIPIUL CONSTANŢA	Dezvoltare economică	REGIS - Numărul de întreprinderi nou create	Nomenclator CAEN - 42 - Lucrări de geniu civil		Număr intreprinderi	**6,00**
2018	MUNICIPIUL CONSTANŢA	Dezvoltare economică	REGIS - Numărul de întreprinderi nou create	Nomenclator CAEN - 43 - Lucrări speciale de construcţii		Număr intreprinderi	**54,00**
2018	MUNICIPIUL CONSTANŢA	Dezvoltare economică	REGIS - Numărul de întreprinderi nou create	Nomenclator CAEN - 45 - Comerţ cu ridicata şi cu amănuntul, întreţinerea şi repararea autovehiculelor şi a motocicletelor		Număr intreprinderi	**53,00**

2018	MUNICIPIUL CONSTANŢA	Dezvoltare economică	REGIS - Numărul de întreprinderi nou create	Nomenclator CAEN - 46 - Comerţ cu ridicata cu excepţia comerţului cu autovehicule şi motociclete		Număr intreprinderi	**121,00**
2018	MUNICIPIUL CONSTANŢA	Dezvoltare economică	REGIS - Numărul de întreprinderi nou create	Nomenclator CAEN - 47 - Comerţ cu amănuntul, cu excepţia autovehiculelor şi motocicletelor		Număr intreprinderi	**242,00**
2018	MUNICIPIUL CONSTANŢA	Dezvoltare economică	REGIS - Numărul de întreprinderi nou create	Nomenclator CAEN - 49 - Transporturi terestre şi transporturi prin conducte		Număr intreprinderi	**147,00**
2018	MUNICIPIUL CONSTANŢA	Dezvoltare economică	REGIS - Numărul de întreprinderi nou create	Nomenclator CAEN - 50 - Transporturi pe apă		Număr intreprinderi	**4,00**
2018	MUNICIPIUL CONSTANŢA	Dezvoltare economică	REGIS - Numărul de întreprinderi nou create	Nomenclator CAEN - 52 - Depozitare şi activităţi auxiliare pentru transporturi		Număr intreprinderi	**21,00**
2018	MUNICIPIUL CONSTANŢA	Dezvoltare economică	REGIS - Numărul de întreprinderi nou create	Nomenclator CAEN - 53 - Activităţi de poştă şi de curier		Număr intreprinderi	**5,00**
2018	MUNICIPIUL CONSTANŢA	Dezvoltare economică	REGIS - Numărul de întreprinderi nou create	Nomenclator CAEN - 55 - Hoteluri şi alte facilităţi de cazare		Număr intreprinderi	**26,00**
2018	MUNICIPIUL CONSTANŢA	Dezvoltare economică	REGIS - Numărul de întreprinderi nou create	Nomenclator CAEN - 56 - Restaurante şi alte activităţi de servicii de alimentaţie		Număr intreprinderi	**104,00**
2018	MUNICIPIUL CONSTANŢA	Dezvoltare economică	REGIS - Numărul de întreprinderi nou create	Nomenclator CAEN - 58 - Activităţi de editare		Număr intreprinderi	**6,00**
2018	MUNICIPIUL CONSTANŢA	Dezvoltare economică	REGIS - Numărul de întreprinderi nou create	Nomenclator CAEN - 59 - Activităţi de producţie cinematografică, video şi de programe de televiziune; înregistrări audio şi activităţi de editare muzicală		Număr intreprinderi	**7,00**
2018	MUNICIPIUL CONSTANŢA	Dezvoltare economică	REGIS - Numărul de întreprinderi nou create	Nomenclator CAEN - 62 - Activităţi de servicii în tehnologia informaţiei		Număr intreprinderi	**39,00**

2018	MUNICIPIUL CONSTANŢA	Dezvoltare economică	REGIS - Numărul de întreprinderi nou create	Nomenclator CAEN - 63 - Activităţi de servicii informatice		Număr intreprinderi	**14,00**
2018	MUNICIPIUL CONSTANŢA	Dezvoltare economică	REGIS - Numărul de întreprinderi nou create	Nomenclator CAEN - 64 - Intermedieri financiare, cu excepţia activităţilor de asigurări şi ale fondurilor de pensii		Număr intreprinderi	**1,00**
2018	MUNICIPIUL CONSTANŢA	Dezvoltare economică	REGIS - Numărul de întreprinderi nou create	Nomenclator CAEN - 66 - Activităţi auxiliare pentru intermedieri financiare, activităţi de asigurare şi fonduri de pensii		Număr intreprinderi	**2,00**
2018	MUNICIPIUL CONSTANŢA	Dezvoltare economică	REGIS - Numărul de întreprinderi nou create	Nomenclator CAEN - 68 - Tranzacţii imobiliare		Număr intreprinderi	**79,00**
2018	MUNICIPIUL CONSTANŢA	Dezvoltare economică	REGIS - Numărul de întreprinderi nou create	Nomenclator CAEN - 69 - Activităţi juridice şi de contabilitate		Număr intreprinderi	**25,00**
2018	MUNICIPIUL CONSTANŢA	Dezvoltare economică	REGIS - Numărul de întreprinderi nou create	Nomenclator CAEN - 70 - Activităţi ale direcţiilor(centralelor), birourilor administrative centralizate; activităţi de management şi de consultanţă în management		Număr intreprinderi	**51,00**
2018	MUNICIPIUL CONSTANŢA	Dezvoltare economică	REGIS - Numărul de întreprinderi nou create	Nomenclator CAEN - 71 - Activităţi de arhitectură şi inginerie; activităţi de testări şi analiză tehnică		Număr intreprinderi	**47,00**
2018	MUNICIPIUL CONSTANŢA	Dezvoltare economică	REGIS - Numărul de întreprinderi nou create	Nomenclator CAEN - 72 - Cercetare-dezvoltare		Număr intreprinderi	**4,00**
2018	MUNICIPIUL CONSTANŢA	Dezvoltare economică	REGIS - Numărul de întreprinderi nou create	Nomenclator CAEN - 73 - Publicitate şi activităţi de studiere a pieţei		Număr intreprinderi	**17,00**

2018	MUNICIPIUL CONSTANŢA	Dezvoltare economică	REGIS - Numărul de întreprinderi nou create	Nomenclator CAEN - 74 - Alte activităţi profesionale, ştiinţifice şi tehnice		Număr intreprinderi	**63,00**
2018	MUNICIPIUL CONSTANŢA	Dezvoltare economică	REGIS - Numărul de întreprinderi nou create	Nomenclator CAEN - 75 - Activităţi veterinare		Număr intreprinderi	**2,00**
2018	MUNICIPIUL CONSTANŢA	Dezvoltare economică	REGIS - Numărul de întreprinderi nou create	Nomenclator CAEN - 77 - Activităţi de închiriere şi leasing		Număr intreprinderi	**22,00**
2018	MUNICIPIUL CONSTANŢA	Dezvoltare economică	REGIS - Numărul de întreprinderi nou create	Nomenclator CAEN - 78 - Activităţi de servicii privind forţa de muncă		Număr intreprinderi	**9,00**
2018	MUNICIPIUL CONSTANŢA	Dezvoltare economică	REGIS - Numărul de întreprinderi nou create	Nomenclator CAEN - 79 - Activităţi ale agenţiilor turistice şi a tur-operatorilor; alte servicii de rezervare şi asistenţă turistică		Număr intreprinderi	**11,00**
2018	MUNICIPIUL CONSTANŢA	Dezvoltare economică	REGIS - Numărul de întreprinderi nou create	Nomenclator CAEN - 80 - Activităţi de investigaţii şi protecţie		Număr intreprinderi	**10,00**
2018	MUNICIPIUL CONSTANŢA	Dezvoltare economică	REGIS - Numărul de întreprinderi nou create	Nomenclator CAEN - 81 - Activităţi de peisagistică şi servicii pentru clădiri		Număr intreprinderi	**33,00**
2018	MUNICIPIUL CONSTANŢA	Dezvoltare economică	REGIS - Numărul de întreprinderi nou create	Nomenclator CAEN - 82 - Activităţi de secretariat, servicii suport şi alte activităţi de servicii prestate în principal întreprinderilor		Număr intreprinderi	**24,00**
2018	MUNICIPIUL CONSTANŢA	Dezvoltare economică	REGIS - Numărul de întreprinderi nou create	Nomenclator CAEN - 85 - Învăţământ		Număr intreprinderi	**62,00**
2018	MUNICIPIUL CONSTANŢA	Dezvoltare economică	REGIS - Numărul de întreprinderi nou create	Nomenclator CAEN - 86 - Activităţi referitoare la sănătatea umană		Număr intreprinderi	**60,00**
2018	MUNICIPIUL CONSTANŢA	Dezvoltare economică	REGIS - Numărul de întreprinderi nou create	Nomenclator CAEN - 88 - Activităţi de asistenţă socială, fără cazare		Număr intreprinderi	**4,00**

2018	MUNICIPIUL CONSTANŢA	Dezvoltare economică	REGIS - Numărul de întreprinderi nou create	Nomenclator CAEN - 90 - Activităţi de creaţie şi interpretare artistică		Număr intreprinderi	**23,00**
2018	MUNICIPIUL CONSTANŢA	Dezvoltare economică	REGIS - Numărul de întreprinderi nou create	Nomenclator CAEN - 91 - Activităţi ale bibliotecilor, arhivelor, muzeelor şi alte activităţi culturale		Număr intreprinderi	**1,00**
2018	MUNICIPIUL CONSTANŢA	Dezvoltare economică	REGIS - Numărul de întreprinderi nou create	Nomenclator CAEN - 92 - Activităţi de jocuri de noroc şi pariuri		Număr intreprinderi	**2,00**
2018	MUNICIPIUL CONSTANŢA	Dezvoltare economică	REGIS - Numărul de întreprinderi nou create	Nomenclator CAEN - 93 - Activităţi spotive, recreative şi distractive		Număr intreprinderi	**82,00**
2018	MUNICIPIUL CONSTANŢA	Dezvoltare economică	REGIS - Numărul de întreprinderi nou create	Nomenclator CAEN - 95 - Reparaţii de calculatoare, de articole personale şi de uz gospodăresc		Număr intreprinderi	**8,00**
2018	MUNICIPIUL CONSTANŢA	Dezvoltare economică	REGIS - Numărul de întreprinderi nou create	Nomenclator CAEN - 96 - Alte activităţi de servicii		Număr intreprinderi	**95,00**
2018	MUNICIPIUL CONSTANŢA	Dezvoltare economică	REGIS - Numărul de întreprinderi închise (decedate)	Nomenclator CAEN - 01 - Agricultură, vânătoare şi servicii anexe		Numar intreprinderi	**30,00**
2018	MUNICIPIUL CONSTANŢA	Dezvoltare economică	REGIS - Numărul de întreprinderi închise (decedate)	Nomenclator CAEN - 02 - Silvicultură şi exploatare forestieră		Număr intreprinderi	**3,00**
2018	MUNICIPIUL CONSTANŢA	Dezvoltare economică	REGIS - Numărul de întreprinderi închise (decedate)	Nomenclator CAEN - 03 - Pescuitul şi acvacultura		Număr intreprinderi	**2,00**
2018	MUNICIPIUL CONSTANŢA	Dezvoltare economică	REGIS - Numărul de întreprinderi închise (decedate)	Nomenclator CAEN - 08 - Alte activităţi extractive		Număr intreprinderi	**4,00**
2018	MUNICIPIUL CONSTANŢA	Dezvoltare economică	REGIS - Numărul de întreprinderi închise (decedate)	Nomenclator CAEN - 10 - Industria alimentară		Număr intreprinderi	**28,00**
2018	MUNICIPIUL CONSTANŢA	Dezvoltare economică	REGIS - Numărul de întreprinderi închise (decedate)	Nomenclator CAEN - 14 - Fabricarea articolelor de îmbrăcăminte		Număr intreprinderi	**14,00**

2018	MUNICIPIUL CONSTANŢA	Dezvoltare economică	REGIS - Numărul de întreprinderi închise (decedate)	Nomenclator CAEN - 15 - Tăbăcirea şi finisarea pieilor; fabricarea articolelor de voiaj şi marochinărie, harnaşamentelor şi încălţămintei; prepararea şi vopsirea blănurilor		Număr intreprinderi	**2,00**
2018	MUNICIPIUL CONSTANŢA	Dezvoltare economică	REGIS - Numărul de întreprinderi închise (decedate)	Nomenclator CAEN - 16 - Prelucrarea lemnului, fabricarea produselor din lemn şi plută, cu excepţia mobilei; fabricarea articolelor din paie şi din alte materiale vegetale împletite		Număr intreprinderi	**4,00**
2018	MUNICIPIUL CONSTANŢA	Dezvoltare economică	REGIS - Numărul de întreprinderi închise (decedate)	Nomenclator CAEN - 17 - Fabricarea hârtiei şi a produselor din hârtie		Număr intreprinderi	**2,00**
2018	MUNICIPIUL CONSTANŢA	Dezvoltare economică	REGIS - Numărul de întreprinderi închise (decedate)	Nomenclator CAEN - 18 - Tipărire şi reproducerea pe suporţi a înregistrărilor		Număr intreprinderi	**3,00**
2018	MUNICIPIUL CONSTANŢA	Dezvoltare economică	REGIS - Numărul de întreprinderi închise (decedate)	Nomenclator CAEN - 19 - Fabricarea produselor de cocserie şi a produselor obţinute din prelucrarea ţiţeiului		Număr intreprinderi	**1,00**
2018	MUNICIPIUL CONSTANŢA	Dezvoltare economică	REGIS - Numărul de întreprinderi închise (decedate)	Nomenclator CAEN - 22 - Fabricarea produselor din cauciuc şi mase plastice		Număr intreprinderi	**4,00**
2018	MUNICIPIUL CONSTANŢA	Dezvoltare economică	REGIS - Numărul de întreprinderi închise (decedate)	Nomenclator CAEN - 23 - Fabricarea altor produse din minerale nemetalice		Număr intreprinderi	**2,00**
2018	MUNICIPIUL CONSTANŢA	Dezvoltare economică	REGIS - Numărul de întreprinderi închise (decedate)	Nomenclator CAEN - 24 - Industria metalurgică		Număr intreprinderi	**3,00**

2018	MUNICIPIUL CONSTANŢA	Dezvoltare economică	REGIS - Numărul de întreprinderi închise (decedate)	Nomenclator CAEN - 25 - Industria construcţiilor metalice şi a produselor din metal, exclusiv maşini, utilaje şi instalaţii		Număr intreprinderi	**8,00**
2018	MUNICIPIUL CONSTANŢA	Dezvoltare economică	REGIS - Numărul de întreprinderi închise (decedate)	Nomenclator CAEN - 26 - Fabricarea calculatoarelor şi a produselor electronice şi optice		Număr intreprinderi	**2,00**
2018	MUNICIPIUL CONSTANŢA	Dezvoltare economică	REGIS - Numărul de întreprinderi închise (decedate)	Nomenclator CAEN - 28 - Fabricarea de maşini, utilaje şi echipamente n.c.a.		Număr intreprinderi	**1,00**
2018	MUNICIPIUL CONSTANŢA	Dezvoltare economică	REGIS - Numărul de întreprinderi închise (decedate)	Nomenclator CAEN - 30 - Fabricarea altor mijloace de transport		Număr intreprinderi	**7,00**
2018	MUNICIPIUL CONSTANŢA	Dezvoltare economică	REGIS - Numărul de întreprinderi închise (decedate)	Nomenclator CAEN - 31 - Fabricarea de mobilă		Număr intreprinderi	**2,00**
2018	MUNICIPIUL CONSTANŢA	Dezvoltare economică	REGIS - Numărul de întreprinderi închise (decedate)	Nomenclator CAEN - 32 - Alte activităţi industriale n.c.a.		Număr intreprinderi	**9,00**
2018	MUNICIPIUL CONSTANŢA	Dezvoltare economică	REGIS - Numărul de întreprinderi închise (decedate)	Nomenclator CAEN - 33 - Repararea, întreţinerea şi instalarea maşinilor şi echipamentelor		Număr intreprinderi	**9,00**
2018	MUNICIPIUL CONSTANŢA	Dezvoltare economică	REGIS - Numărul de întreprinderi închise (decedate)	Nomenclator CAEN - 35 - Producţia şi furnizarea de energie electrică şi termică, gaze, apă caldă şi aer condiţionat		Număr intreprinderi	**5,00**
2018	MUNICIPIUL CONSTANŢA	Dezvoltare economică	REGIS - Numărul de întreprinderi închise (decedate)	Nomenclator CAEN - 38 - Colectarea, tratarea şi eliminarea deşeurilor; activităţi de recuperare a materialelor reciclabile		Număr intreprinderi	**10,00**
2018	MUNICIPIUL CONSTANŢA	Dezvoltare economică	REGIS - Numărul de întreprinderi închise (decedate)	Nomenclator CAEN - 41 - Construcţii de clădiri		Număr intreprinderi	**78,00**
2018	MUNICIPIUL CONSTANŢA	Dezvoltare economică	REGIS - Numărul de întreprinderi închise (decedate)	Nomenclator CAEN - 42 - Lucrări de geniu civil		Număr intreprinderi	**6,00**

2018	MUNICIPIUL CONSTANŢA	Dezvoltare economică	REGIS - Numărul de întreprinderi închise (decedate)	Nomenclator CAEN - 43 - Lucrări speciale de construcţii		Număr intreprinderi	**36,00**
2018	MUNICIPIUL CONSTANŢA	Dezvoltare economică	REGIS - Numărul de întreprinderi închise (decedate)	Nomenclator CAEN - 45 - Comerţ cu ridicata şi cu amănuntul, întreţinerea şi repararea autovehiculelor şi a motocicletelor		Număr intreprinderi	**47,00**
2018	MUNICIPIUL CONSTANŢA	Dezvoltare economică	REGIS - Numărul de întreprinderi închise (decedate)	Nomenclator CAEN - 46 - Comerţ cu ridicata cu excepţia comerţului cu autovehicule şi motociclete		Număr intreprinderi	**125,00**
2018	MUNICIPIUL CONSTANŢA	Dezvoltare economică	REGIS - Numărul de întreprinderi închise (decedate)	Nomenclator CAEN - 47 - Comerţ cu amănuntul, cu excepţia autovehiculelor şi motocicletelor		Număr intreprinderi	**371,00**
2018	MUNICIPIUL CONSTANŢA	Dezvoltare economică	REGIS - Numărul de întreprinderi închise (decedate)	Nomenclator CAEN - 49 - Transporturi terestre şi transporturi prin conducte		Număr intreprinderi	**134,00**
2018	MUNICIPIUL CONSTANŢA	Dezvoltare economică	REGIS - Numărul de întreprinderi închise (decedate)	Nomenclator CAEN - 50 - Transporturi pe apă		Număr intreprinderi	**4,00**
2018	MUNICIPIUL CONSTANŢA	Dezvoltare economică	REGIS - Numărul de întreprinderi închise (decedate)	Nomenclator CAEN - 52 - Depozitare şi activităţi auxiliare pentru		Număr intreprinderi	**25,00**
2018	MUNICIPIUL CONSTANŢA	Dezvoltare economică	REGIS - Numărul de întreprinderi închise (decedate)	Nomenclator CAEN - 53 - Activităţi de poştă şi de curier		Număr intreprinderi	**8,00**
2018	MUNICIPIUL CONSTANŢA	Dezvoltare economică	REGIS - Numărul de întreprinderi închise (decedate)	Nomenclator CAEN - 55 - Hoteluri şi alte facilităţi de cazare		Număr intreprinderi	**13,00**
2018	MUNICIPIUL CONSTANŢA	Dezvoltare economică	REGIS - Numărul de întreprinderi închise (decedate)	Nomenclator CAEN - 56 - Restaurante şi alte activităţi de servicii de alimentaţie		Număr intreprinderi	**121,00**
2018	MUNICIPIUL CONSTANŢA	Dezvoltare economică	REGIS - Numărul de întreprinderi închise (decedate)	Nomenclator CAEN - 58 - Activităţi de editare		Număr intreprinderi	**5,00**

2018	MUNICIPIUL CONSTANŢA	Dezvoltare economică	REGIS - Numărul de întreprinderi închise (decedate)	Nomenclator CAEN - 59 - Activităţi de producţie cinematografică, video şi de programe de televiziune; înregistrări audio şi activităţi de editare muzicală		Număr intreprinderi	**5,00**
2018	MUNICIPIUL CONSTANŢA	Dezvoltare economică	REGIS - Numărul de întreprinderi închise (decedate)	Nomenclator CAEN - 61 - Telecomunicaţii		Număr intreprinderi	**7,00**
2018	MUNICIPIUL CONSTANŢA	Dezvoltare economică	REGIS - Numărul de întreprinderi închise (decedate)	Nomenclator CAEN - 62 - Activităţi de servicii în tehnologia informaţiei		Număr intreprinderi	**38,00**
2018	MUNICIPIUL CONSTANŢA	Dezvoltare economică	REGIS - Numărul de întreprinderi închise (decedate)	Nomenclator CAEN - 63 - Activităţi de servicii informatice		Număr intreprinderi	**12,00**
2018	MUNICIPIUL CONSTANŢA	Dezvoltare economică	REGIS - Numărul de întreprinderi închise (decedate)	Nomenclator CAEN - 64 - Intermedieri financiare, cu excepţia activităţilor de asigurări şi ale fondurilor de pensii		Număr intreprinderi	**9,00**
2018	MUNICIPIUL CONSTANŢA	Dezvoltare economică	REGIS - Numărul de întreprinderi închise (decedate)	Nomenclator CAEN - 66 - Activităţi auxiliare pentru intermedieri financiare, activităţi de asigurare şi fonduri de pensii		Număr intreprinderi	**16,00**
2018	MUNICIPIUL CONSTANŢA	Dezvoltare economică	REGIS - Numărul de întreprinderi închise (decedate)	Nomenclator CAEN - 68 - Tranzacţii imobiliare		Număr intreprinderi	**35,00**
2018	MUNICIPIUL CONSTANŢA	Dezvoltare economică	REGIS - Numărul de întreprinderi închise (decedate)	Nomenclator CAEN - 69 - Activităţi juridice şi de contabilitate		Număr intreprinderi	**20,00**
2018	MUNICIPIUL CONSTANŢA	Dezvoltare economică	REGIS - Numărul de întreprinderi închise (decedate)	Nomenclator CAEN - 70 - Activităţi ale direcţiilor(centralelor), birourilor administrative		Număr intreprinderi	**57,00**
2018	MUNICIPIUL CONSTANŢA	Dezvoltare economică	REGIS - Numărul de întreprinderi închise (decedate)	Nomenclator CAEN - 71 - Activităţi de arhitectură şi inginerie; activităţi de testări şi analiză tehnică		Număr intreprinderi	**53,00**

2018	MUNICIPIUL CONSTANŢA	Dezvoltare economică	REGIS - Numărul de întreprinderi închise (decedate)	Nomenclator CAEN - 72 - Cercetare-dezvoltare		Număr intreprinderi	**2,00**
2018	MUNICIPIUL CONSTANŢA	Dezvoltare economică	REGIS - Numărul de întreprinderi închise (decedate)	Nomenclator CAEN - 73 - Publicitate şi activităţi de studiere a pieţei		Număr intreprinderi	**26,00**
2018	MUNICIPIUL CONSTANŢA	Dezvoltare economică	REGIS - Numărul de întreprinderi închise (decedate)	Nomenclator CAEN - 74 - Alte activităţi profesionale, stiinţifice şi tehnice		Număr intreprinderi	**46,00**
2018	MUNICIPIUL CONSTANŢA	Dezvoltare economică	REGIS - Numărul de întreprinderi închise (decedate)	Nomenclator CAEN - 77 - Activităţi de închiriere şi leasing		Număr intreprinderi	**15,00**
2018	MUNICIPIUL CONSTANŢA	Dezvoltare economică	REGIS - Numărul de întreprinderi închise (decedate)	Nomenclator CAEN - 78 - Activităţi de servicii privind forţa de muncă		Număr intreprinderi	**10,00**
2018	MUNICIPIUL CONSTANŢA	Dezvoltare economică	REGIS - Numărul de întreprinderi închise (decedate)	Nomenclator CAEN - 79 - Activităţi ale agenţiilor turistice şi a tur-operatorilor; alte servicii de rezervare şi asistenţă turistică		Număr intreprinderi	**14,00**
2018	MUNICIPIUL CONSTANŢA	Dezvoltare economică	REGIS - Numărul de întreprinderi închise (decedate)	Nomenclator CAEN - 80 - Activităţi de investigaţii şi protecţie		Număr intreprinderi	**9,00**
2018	MUNICIPIUL CONSTANŢA	Dezvoltare economică	REGIS - Numărul de întreprinderi închise (decedate)	Nomenclator CAEN - 81 - Activităţi de peisagistică şi servicii pentru clădiri		Număr intreprinderi	**17,00**
2018	MUNICIPIUL CONSTANŢA	Dezvoltare economică	REGIS - Numărul de întreprinderi închise (decedate)	Nomenclator CAEN - 82 - Activităţi de secretariat, servicii suport şi alte activităţi de servicii prestate în principal întreprinderilor		Număr intreprinderi	**29,00**
2018	MUNICIPIUL CONSTANŢA	Dezvoltare economică	REGIS - Numărul de întreprinderi închise (decedate)	Nomenclator CAEN - 85 - Învăţământ		Număr intreprinderi	**38,00**
2018	MUNICIPIUL CONSTANŢA	Dezvoltare economică	REGIS - Numărul de întreprinderi închise (decedate)	Nomenclator CAEN - 86 - Activităţi referitoare la sănătatea umană		Număr intreprinderi	**22,00**

2018	MUNICIPIUL CONSTANŢA	Dezvoltare economică	REGIS - Numărul de întreprinderi închise (decedate)	Nomenclator CAEN - 88 - Activităţi de asistenţă socială, fără cazare		Număr intreprinderi	**3,00**
2018	MUNICIPIUL CONSTANŢA	Dezvoltare economică	REGIS - Numărul de întreprinderi închise (decedate)	Nomenclator CAEN - 90 - Activităţi de creaţie şi interpretare artistică		Număr intreprinderi	**19,00**
2018	MUNICIPIUL CONSTANŢA	Dezvoltare economică	REGIS - Numărul de întreprinderi închise (decedate)	Nomenclator CAEN - 92 - Activităţi de jocuri de noroc şi pariuri		Număr intreprinderi	**9,00**
2018	MUNICIPIUL CONSTANŢA	Dezvoltare economică	REGIS - Numărul de întreprinderi închise (decedate)	Nomenclator CAEN - 93 - Activităţi spotive, recreative şi distractive		Număr intreprinderi	**66,00**
2018	MUNICIPIUL CONSTANŢA	Dezvoltare economică	REGIS - Numărul de întreprinderi închise (decedate)	Nomenclator CAEN - 95 - Reparaţii de calculatoare, de articole personale şi de uz gospodăresc		Număr intreprinderi	**12,00**
2018	MUNICIPIUL CONSTANŢA	Dezvoltare economică	REGIS - Numărul de întreprinderi închise (decedate)	Nomenclator CAEN - 96 - Alte activităţi de servicii		Număr intreprinderi	**84,00**
2018	MUNICIPIUL CONSTANŢA	Siguranţă şi ordine publică	JUS105C - Persoane condamnate/sancţionate definitiv aflate în penitenciare (inclusiv centre de detenţie şi centre educative)			Număr persoane	**662,00**
2019	MUNICIPIUL CONSTANŢA	Cultură şi artă	ART101B - Biblioteci pe categorii de biblioteci	Categorii de biblioteci - Total		Număr	**86,00**
2019	MUNICIPIUL CONSTANŢA	Cultură şi artă	ART101B - Biblioteci pe categorii de biblioteci	Categorii de biblioteci - Publice		Număr	**1,00**
2019	MUNICIPIUL CONSTANŢA	Cultură şi artă	ART106A - Volume existente în biblioteci			Număr	**2574216,00**
2019	MUNICIPIUL CONSTANŢA	Cultură şi artă	ART108A - Volume eliberate			Număr	**547301,00**
2019	MUNICIPIUL CONSTANŢA	Cultură şi artă	ART107A - Cititori activi la biblioteci			Număr persoane	**48700,00**
2019	MUNICIPIUL CONSTANŢA	Cultură şi artă	ART121A - Personalul angajat din biblioteci			Număr persoane	**160,00**
2019	MUNICIPIUL CONSTANŢA	Cultură şi artă	ART114A - Locuri în sălile de spectacole şi concerte			Locuri	**1623,00**
2019	MUNICIPIUL CONSTANŢA	Cultură şi artă	ART112A - Spectatori şi auditori la reprezentaţii artistice			Număr persoane	**91013,00**

2019	MUNICIPIUL CONSTANŢA	Cultură şi artă	ART122A - Personalul angajat din instituţiile şi companiile de spectacole			Număr persoane	**291,00**
2019	MUNICIPIUL CONSTANŢA	Cultură şi artă	ART113A - Vizitatori în muzee şi colecţii publice			Număr persoane	**840151,00**
2019	MUNICIPIUL CONSTANŢA	Cultură şi artă	ART123A - Personalul angajat din muzee			Număr persoane	**223,00**
2019	MUNICIPIUL CONSTANŢA	Cultură şi artă	ART103D - Instituţii şi companii de spectacole sau concerte, după felul instituţiilor şi companiilor de spectacole sau concerte	Institutii de spectacol - Total, din care:		Numar	**5,00**
2019	MUNICIPIUL CONSTANŢA	Cultură şi artă	ART103D - Institutii si companii de spectacole sau concerte, dupa felul institutiilor si companiilor de spectacole sau concerte	Institutii de spectacol - Unitati de baza		Număr	**4,00**
2019	MUNICIPIUL CONSTANŢA	Cultură şi artă	ART104C - Muzee şi colecşii publice după felul muzeului sau colecţiei publice	Categorii de muzee - Total, din care:		Număr	**11,00**
2019	MUNICIPIUL CONSTANŢA	Cultură şi artă	ART104C - Muzee şi colecţii publice după felul muzeului sau colecţiei publice	Categorii de muzee - Unităţi de bază		Număr	**6,00**
2019	MUNICIPIUL CONSTANŢA	Forţa de muncă	FOM104D - Număr mediu de salariati			Număr persoane	**122665,00**
2019	MUNICIPIUL CONSTANŢA	Forţa de muncă	REGIS - Numărul mediu al salariaţilor întreprinderilor active	Nomenclator CAEN - 01 - Agricultură, vânătoare şi servicii anexe		Număr persoane	**1211,00**
2019	MUNICIPIUL CONSTANŢA	Forţa de muncă	REGIS - Numărul mediu al salariaţilor întreprinderilor active	Nomenclator CAEN - 02 - Silvicultură şi exploatare forestieră		Număr persoane	**17,00**
2019	MUNICIPIUL CONSTANŢA	Forţa de muncă	REGIS - Numărul mediu al salariaţilor întreprinderilor active	Nomenclator CAEN - 03 - Pescuitul şi acvacultura		Număr persoane	**75,00**
2019	MUNICIPIUL CONSTANŢA	Forţa de muncă	REGIS - Numărul mediu al salariaţilor întreprinderilor active	Nomenclator CAEN - 07 - Extracţia minereurilor metalifere		Număr persoane	**0,00**
2019	MUNICIPIUL CONSTANŢA	Forţa de muncă	REGIS - Numărul mediu al salariaţilor întreprinderilor active	Nomenclator CAEN - 08 - Alte activităţi extractive		Număr persoane	**191,00**

2019	MUNICIPIUL CONSTANŢA	Forţa de muncă	REGIS - Numărul mediu al salariaţilor întreprinderilor active	Nomenclator CAEN - 09 - Activităţi de servicii anexe extracţiei		Număr persoane	**370,00**
2019	MUNICIPIUL CONSTANŢA	Forţa de muncă	REGIS - Numărul mediu al salariaţilor întreprinderilor active	Nomenclator CAEN - 10 - Industria alimentară		Număr persoane	**2839,00**
2019	MUNICIPIUL CONSTANŢA	Forţa de muncă	REGIS - Numărul mediu al salariaţilor întreprinderilor active	Nomenclator CAEN - 11 - Fabricarea băuturilor		Număr persoane	**35,00**
2019	MUNICIPIUL CONSTANŢA	Forţa de muncă	REGIS - Numărul mediu al salariaţilor întreprinderilor active	Nomenclator CAEN - 12 - Fabricarea produselor din tutun		Număr persoane	**0,00**
2019	MUNICIPIUL CONSTANŢA	Forţa de muncă	REGIS - Numărul mediu al salariaţilor întreprinderilor active	Nomenclator CAEN - 13 - Fabricarea produselor textile		Număr persoane	**50,00**
2019	MUNICIPIUL CONSTANŢA	Forţa de muncă	REGIS - Numărul mediu al salariaţilor întreprinderilor active	Nomenclator CAEN - 14 - Fabricarea articolelor de îmbrăcăminte		Număr persoane	**434,00**
2019	MUNICIPIUL CONSTANŢA	Forţa de muncă	REGIS - Numărul mediu al salariaţilor întreprinderilor active	Nomenclator CAEN - 15 - Tăbăcirea şi finisarea pieilor; fabricarea articolelor de voiaj şi marochinărie, harnaşamentelor şi încălţămintei; prepararea şi vopsirea blănurilor		Număr persoane	**83,00**
2019	MUNICIPIUL CONSTANŢA	Forţa de muncă	REGIS - Numărul mediu al salariaţilor întreprinderilor active	Nomenclator CAEN - 16 - Prelucrarea lemnului, fabricarea produselor din lemn şi plută, cu excepţia mobilei; fabricarea articolelor din paie şi din alte materiale vegetale		Număr persoane	**49,00**
2019	MUNICIPIUL CONSTANŢA	Forţa de muncă	REGIS - Numărul mediu al salariaţilor întreprinderilor active	Nomenclator CAEN - 17 - Fabricarea hârtiei şi a produselor din hârtie		Număr persoane	**105,00**
2019	MUNICIPIUL CONSTANŢA	Forţa de muncă	REGIS - Numărul mediu al salariaţilor întreprinderilor active	Nomenclator CAEN - 18 - Tipărire şi reproducerea pe suporţi a înregistrărilor		Număr persoane	**199,00**

2019	MUNICIPIUL CONSTANŢA	Forţa de muncă	REGIS - Numărul mediu al salariaţilor întreprinderilor active	Nomenclator CAEN - 20 - Fabricarea substanţelor şi a produselor chimice		Număr persoane	**29,00**
2019	MUNICIPIUL CONSTANŢA	Forţa de muncă	REGIS - Numărul mediu al salariaţilor întreprinderilor active	Nomenclator CAEN - 21 - Fabricarea produselor farmaceutice de bază şi a preparatelor farmaceutice		Număr persoane	**107,00**
2019	MUNICIPIUL CONSTANŢA	Forţa de muncă	REGIS - Numărul mediu al salariaţilor întreprinderilor active	Nomenclator CAEN - 22 - Fabricarea produselor din cauciuc şi mase plastice		Număr persoane	**583,00**
2019	MUNICIPIUL CONSTANŢA	Forţa de muncă	REGIS - Numărul mediu al salariaţilor întreprinderilor active	Nomenclator CAEN - 23 - Fabricarea altor produse din minerale nemetalice		Număr persoane	**830,00**
2019	MUNICIPIUL CONSTANŢA	Forţa de muncă	REGIS - Numărul mediu al salariaţilor întreprinderilor active	Nomenclator CAEN - 24 - Industria metalurgică		Număr persoane	**32,00**
2019	MUNICIPIUL CONSTANŢA	Forţa de muncă	REGIS - Numărul mediu al salariaţilor întreprinderilor active	Nomenclator CAEN - 25 - Industria construcţiilor metalice şi a produselor din metal, exclusiv maşini, utilaje şi instalaţii		Număr persoane	**1218,00**
2019	MUNICIPIUL CONSTANŢA	Forţa de muncă	REGIS - Numărul mediu al salariaţilor întreprinderilor active	Nomenclator CAEN - 26 - Fabricarea calculatoarelor şi a produselor electronice şi optice		Număr persoane	**9,00**
2019	MUNICIPIUL CONSTANŢA	Forţa de muncă	REGIS - Numărul mediu al salariaţilor întreprinderilor active	Nomenclator CAEN - 27 - Fabricarea echipamentelor electrice		Număr persoane	**8,00**
2019	MUNICIPIUL CONSTANŢA	Forţa de muncă	REGIS - Numărul mediu al salariaţilor întreprinderilor active	Nomenclator CAEN - 28 - Fabricarea de maşini, utilaje şi echipamente n.c.a.		Număr persoane	**169,00**
2019	MUNICIPIUL CONSTANŢA	Forţa de muncă	REGIS - Numărul mediu al salariaţilor întreprinderilor active	Nomenclator CAEN - 29 - Fabricarea autovehiculelor de transport rutier, a remorcilor şi semiremorcilor		Număr persoane	**21,00**

2019	MUNICIPIUL CONSTANŢA	Forţa de muncă	REGIS - Numărul mediu al salariaţilor întreprinderilor active	Nomenclator CAEN - 30 - Fabricarea altor mijloace de transport		Număr persoane	**1097,00**
2019	MUNICIPIUL CONSTANŢA	Forţa de muncă	REGIS - Numărul mediu al salariaţilor întreprinderilor active	Nomenclator CAEN - 31 - Fabricarea de mobilă		Număr persoane	**437,00**
2019	MUNICIPIUL CONSTANŢA	Forţa de muncă	REGIS - Numărul mediu al salariaţilor întreprinderilor active	Nomenclator CAEN - 32 - Alte activităţi industriale n.c.a.		Număr persoane	**287,00**
2019	MUNICIPIUL CONSTANŢA	Forţa de muncă	REGIS - Numărul mediu al salariaţilor întreprinderilor active	Nomenclator CAEN - 33 - Repararea, întreţinerea şi instalarea maşinilor şi echipamentelor		Număr persoane	**2472,00**
2019	MUNICIPIUL CONSTANŢA	Forţa de muncă	REGIS - Numărul mediu al salariaţilor întreprinderilor active	Nomenclator CAEN - 35 - Producţia şi furnizarea de energie electrică şi termică, gaze, apă caldă şi aer condiţionat		Număr persoane	**1355,00**
2019	MUNICIPIUL CONSTANŢA	Forţa de muncă	REGIS - Numărul mediu al salariaţilor întreprinderilor active	Nomenclator CAEN - 36 - Captarea, tratarea şi distribuţia apei		Număr persoane	**2349,00**
2019	MUNICIPIUL CONSTANŢA	Forţa de muncă	REGIS - Numărul mediu al salariaţilor întreprinderilor active	Nomenclator CAEN - 37 - Colectarea şi epurarea apelor uzate		Număr persoane	**13,00**
2019	MUNICIPIUL CONSTANŢA	Forţa de muncă	REGIS - Numărul mediu al salariaţilor întreprinderilor active	Nomenclator CAEN - 38 - Colectarea, tratarea şi eliminarea deşeurilor; activităţi de recuperare a materialelor reciclabile		Număr persoane	**1455,00**
2019	MUNICIPIUL CONSTANŢA	Forţa de muncă	REGIS - Numărul mediu al salariaţilor întreprinderilor active	Nomenclator CAEN - 39 - Activităţi şi servicii de decontaminare		Număr persoane	**216,00**
2019	MUNICIPIUL CONSTANŢA	Forţa de muncă	REGIS - Numărul mediu al salariaţilor întreprinderilor active	Nomenclator CAEN - 41 - Construcţii de clădiri		Număr persoane	**4856,00**
2019	MUNICIPIUL CONSTANŢA	Forţa de muncă	REGIS - Numărul mediu al salariaţilor întreprinderilor active	Nomenclator CAEN - 42 - Lucrări de geniu civil		Număr persoane	**2044,00**
2019	MUNICIPIUL CONSTANŢA	Forţa de muncă	REGIS - Numărul mediu al salariaţilor întreprinderilor active	Nomenclator CAEN - 43 - Lucrări speciale de construcţii		Număr persoane	**2642,00**

2019	MUNICIPIUL CONSTANŢA	Forţa de muncă	REGIS - Numărul mediu al salariaţilor întreprinderilor active	Nomenclator CAEN - 45 - Comerţ cu ridicata şi cu amănuntul, întreţinerea şi repararea autovehiculelor şi a motocicletelor		Număr persoane	**2055,00**
2019	MUNICIPIUL CONSTANŢA	Forţa de muncă	REGIS - Numărul mediu al salariaţilor întreprinderilor active	Nomenclator CAEN - 46 - Comerţ cu ridicata cu excepţia comerţului cu autovehicule şi motociclete		Număr persoane	**7548,00**
2019	MUNICIPIUL CONSTANŢA	Forţa de muncă	REGIS - Numărul mediu al salariaţilor întreprinderilor active	Nomenclator CAEN - 47 - Comerţ cu amănuntul, cu excepţia autovehiculelor şi motocicletelor		Număr persoane	**6584,00**
2019	MUNICIPIUL CONSTANŢA	Forţa de muncă	REGIS - Numărul mediu al salariaţilor întreprinderilor active	Nomenclator CAEN - 49 - Transporturi terestre şi transporturi prin conducte		Număr persoane	**4245,00**
2019	MUNICIPIUL CONSTANŢA	Forţa de muncă	REGIS - Numărul mediu al salariaţilor întreprinderilor active	Nomenclator CAEN - 50 - Transporturi pe apă		Număr persoane	**311,00**
2019	MUNICIPIUL CONSTANŢA	Forţa de muncă	REGIS - Numărul mediu al salariaţilor întreprinderilor active	Nomenclator CAEN - 51 - Transporturi aeriene		Număr persoane	**18,00**
2019	MUNICIPIUL CONSTANŢA	Forţa de muncă	REGIS - Numărul mediu al salariaţilor întreprinderilor active	Nomenclator CAEN - 52 - Depozitare şi activităţi auxiliare pentru transporturi		Număr persoane	**7854,00**
2019	MUNICIPIUL CONSTANŢA	Forţa de muncă	REGIS - Numărul mediu al salariaţilor întreprinderilor active	Nomenclator CAEN - 53 - Activităţi de poştă şi de curier		Număr persoane	**125,00**
2019	MUNICIPIUL CONSTANŢA	Forţa de muncă	REGIS - Numărul mediu al salariaţilor întreprinderilor active	Nomenclator CAEN - 55 - Hoteluri şi alte facilităţi de cazare		Număr persoane	**2915,00**
2019	MUNICIPIUL CONSTANŢA	Forţa de muncă	REGIS - Numărul mediu al salariaţilor întreprinderilor active	Nomenclator CAEN - 56 - Restaurante şi alte activităţi de servicii de alimentaţie		Număr persoane	**5209,00**
2019	MUNICIPIUL CONSTANŢA	Forţa de muncă	REGIS - Numărul mediu al salariaţilor întreprinderilor active	Nomenclator CAEN - 58 - Activităţi de editare		Număr persoane	**136,00**

2019	MUNICIPIUL CONSTANŢA	Forţa de muncă	REGIS - Numărul mediu al salariaţilor întreprinderilor active	Nomenclator CAEN - 59 - Activităţi de producţie cinematografică, video		Număr persoane	**94,00**
2019	MUNICIPIUL CONSTANŢA	Forţa de muncă	REGIS - Numărul mediu al salariaţilor întreprinderilor active	Nomenclator CAEN - 60 - Activităţi de difuzare şi transmitere de programe		Număr persoane	**44,00**
2019	MUNICIPIUL CONSTANŢA	Forţa de muncă	REGIS - Numărul mediu al salariaţilor întreprinderilor active	Nomenclator CAEN - 61 - Telecomunicaţii		Număr persoane	**162,00**
2019	MUNICIPIUL CONSTANŢA	Forţa de muncă	REGIS - Numărul mediu al salariaţilor întreprinderilor active	Nomenclator CAEN - 62 - Activităţi de servicii în tehnologia informaţiei		Număr persoane	**382,00**
2019	MUNICIPIUL CONSTANŢA	Forţa de muncă	REGIS - Numărul mediu al salariaţilor întreprinderilor active	Nomenclator CAEN - 63 - Activităţi de servicii informatice		Număr persoane	**126,00**
2019	MUNICIPIUL CONSTANŢA	Forţa de muncă	REGIS - Numărul mediu al salariaţilor întreprinderilor active	Nomenclator CAEN - 64 - Intermedieri financiare, cu excepţia activităţilor de asigurări şi ale fondurilor de pensii		Număr persoane	**403,00**
2019	MUNICIPIUL CONSTANŢA	Forţa de muncă	REGIS - Numărul mediu al salariaţilor întreprinderilor active	Nomenclator CAEN - 66 - Activităţi auxiliare pentru intermedieri financiare, activităţi de asigurare şi fonduri de pensii		Număr persoane	**448,00**
2019	MUNICIPIUL CONSTANŢA	Forţa de muncă	REGIS - Numărul mediu al salariaţilor întreprinderilor active	Nomenclator CAEN - 68 - Tranzacţii imobiliare		Număr persoane	**1122,00**
2019	MUNICIPIUL CONSTANŢA	Forţa de muncă	REGIS - Numărul mediu al salariaţilor întreprinderilor active	Nomenclator CAEN - 69 - Activităţi juridice şi de contabilitate		Număr persoane	**649,00**
2019	MUNICIPIUL CONSTANŢA	Forţa de muncă	REGIS - Numărul mediu al salariaţilor întreprinderilor active	Nomenclator CAEN - 70 - Activităţi ale direcţiilor(centralelor), birourilor administrative centralizate; activităţi de management şi de consultanţă în management		Număr persoane	**414,00**

2019	MUNICIPIUL CONSTANŢA	Forţa de muncă	REGIS - Numărul mediu al salariaţilor întreprinderilor active	Nomenclator CAEN - 71 - Activităţi de arhitectură şi inginerie; activităţi de testări şi analiză tehnică		Număr persoane	**1725,00**
2019	MUNICIPIUL CONSTANŢA	Forţa de muncă	REGIS - Numărul mediu al salariaţilor întreprinderilor active	Nomenclator CAEN - 72 - Cercetare-dezvoltare		Număr persoane	**114,00**
2019	MUNICIPIUL CONSTANŢA	Forţa de muncă	REGIS - Numărul mediu al salariaţilor întreprinderilor active	Nomenclator CAEN - 73 - Publicitate şi activităţi de studiere a pieţei		Număr persoane	**486,00**
2019	MUNICIPIUL CONSTANŢA	Forţa de muncă	REGIS - Numărul mediu al salariaţilor întreprinderilor active	Nomenclator CAEN - 74 - Alte activităţi profesionale, ştiinţifice şi tehnice		Număr persoane	**422,00**
2019	MUNICIPIUL CONSTANŢA	Forţa de muncă	REGIS - Numărul mediu al salariaţilor întreprinderilor active	Nomenclator CAEN - 75 - Activităţi veterinare		Număr persoane	**149,00**
2019	MUNICIPIUL CONSTANŢA	Forţa de muncă	REGIS - Numărul mediu al salariaţilor întreprinderilor active	Nomenclator CAEN - 77 - Activităţi de închiriere şi leasing		Număr persoane	**222,00**
2019	MUNICIPIUL CONSTANŢA	Forţa de muncă	REGIS - Numărul mediu al salariaţilor întreprinderilor active	Nomenclator CAEN - 78 - Activităţi de servicii privind forţa de muncă		Număr persoane	**2053,00**
2019	MUNICIPIUL CONSTANŢA	Forţa de muncă	REGIS - Numărul mediu al salariaţilor întreprinderilor active	Nomenclator CAEN - 79 - Activităţi ale agenţiilor turistice şi a tur-operatorilor; alte servicii de rezervare şi asistenţă turistică		Număr persoane	**292,00**
2019	MUNICIPIUL CONSTANŢA	Forţa de muncă	REGIS - Numărul mediu al salariaţilor întreprinderilor active	Nomenclator CAEN - 80 - Activităţi de investigaţii şi protecţie		Număr persoane	**3884,00**
2019	MUNICIPIUL CONSTANŢA	Forţa de muncă	REGIS - Numărul mediu al salariaţilor întreprinderilor active	Nomenclator CAEN - 81 - Activităţi de peisagistică şi servicii pentru clădiri		Număr persoane	**792,00**
2019	MUNICIPIUL CONSTANŢA	Forţa de muncă	REGIS - Numărul mediu al salariaţilor întreprinderilor active	Nomenclator CAEN - 82 - Activităţi de secretariat, servicii suport şi alte activităţi de servicii prestate în principal întreprinderilor		Număr persoane	**729,00**

2019	MUNICIPIUL CONSTANŢA	Forţa de muncă	REGIS - Numărul mediu al salariaţilor întreprinderilor active	Nomenclator CAEN - 85 - Învăţământ		Număr persoane	**517,00**
2019	MUNICIPIUL CONSTANŢA	Forţa de muncă	REGIS - Numărul mediu al salariaţilor întreprinderilor active	Nomenclator CAEN - 86 - Activităţi referitoare la sănătatea umană		Număr persoane	**2175,00**
2019	MUNICIPIUL CONSTANŢA	Forţa de muncă	REGIS - Numărul mediu al salariaţilor întreprinderilor active	Nomenclator CAEN - 87 - Servicii combinate de îngrijire medicală şi asistenţă socială, cu cazare		Număr persoane	**21,00**
2019	MUNICIPIUL CONSTANŢA	Forţa de muncă	REGIS - Numărul mediu al salariaţilor întreprinderilor active	Nomenclator CAEN - 88 - Activităţi de asistenţă socială, fără cazare		Număr persoane	**28,00**
2019	MUNICIPIUL CONSTANŢA	Forţa de muncă	REGIS - Numărul mediu al salariaţilor întreprinderilor active	Nomenclator CAEN - 90 - Activităţi de creaţie şi interpretare artistică		Număr persoane	**44,00**
2019	MUNICIPIUL CONSTANŢA	Forţa de muncă	REGIS - Numărul mediu al salariaţilor întreprinderilor active	Nomenclator CAEN - 91 - Activităţi ale bibliotecilor, arhivelor, muzeelor şi alte activităţi culturale		Număr persoane	**36,00**
2019	MUNICIPIUL CONSTANŢA	Forţa de muncă	REGIS - Numărul mediu al salariaţilor întreprinderilor active	Nomenclator CAEN - 92 - Activităţi de jocuri de noroc şi pariuri		Număr persoane	**348,00**
2019	MUNICIPIUL CONSTANŢA	Forţa de muncă	REGIS - Numărul mediu al salariaţilor întreprinderilor active	Nomenclator CAEN - 93 - Activităţi spotive, recreative şi distractive		Număr persoane	**621,00**
2019	MUNICIPIUL CONSTANŢA	Forţa de muncă	REGIS - Numărul mediu al salariaţilor întreprinderilor active	Nomenclator CAEN - 95 - Reparaţii de calculatoare, de articole personale şi de uz gospodăresc		Număr persoane	**434,00**
2019	MUNICIPIUL CONSTANŢA	Forţa de muncă	REGIS - Numărul mediu al salariaţilor întreprinderilor active	Nomenclator CAEN - 96 - Alte activităţi de servicii		Număr persoane	**1348,00**
2019	MUNICIPIUL CONSTANŢA	Forţa de muncă	SOM101E - Şomeri înregistraţi la sfârşitul anului, pe sexe	Sex - Total		Număr persoane	**1399,00**
2019	MUNICIPIUL CONSTANŢA	Forţa de muncă	SOM101E - Şomeri înregistraţi la sfârşitul anului, pe sexe	Sex - Masculin		Număr persoane	**432,00**
2019	MUNICIPIUL CONSTANŢA	Forţa de muncă	SOM101E - Şomeri înregistraţi la sfârşitul anului, pe sexe	Sex - Feminin		Număr persoane	**967,00**

2019	MUNICIPIUL CONSTANŢA	Forţa de muncă	SOM101F - Ponderea şomerilor înregistraţi la sfârşitul anului în totalul resurselor de muncă, pe sexe	Sex - Total		Procente	**0,70**
2019	MUNICIPIUL CONSTANŢA	Forţa de muncă	SOM101F - Ponderea şomerilor înregistraţi la sfârşitul anului în totalul resurselor de muncă, pe sexe	Sex - Masculin		Procente	**0,50**
2019	MUNICIPIUL CONSTANŢA	Forţa de muncă	SOM101F - Ponderea şomerilor înregistraţi la sfârşitul anului în totalul resurselor de muncă, pe sexe	Sex - Feminin		Procente	**1,00**
2019	MUNICIPIUL CONSTANŢA	Echiparea teritoriului	GOS102A - Suprafata intravilana a municipiilor si oraselor			Hectare	**6042,00**
2019	MUNICIPIUL CONSTANŢA	Echiparea teritoriului	GOS103A - Suprafaţa spaţiilor verzi (municipii şi oraşe)			Hectare	**150,00**
2019	MUNICIPIUL CONSTANŢA	Echiparea teritoriului	GOS104A - Lungimea străzilor orăşeneşti			Kilometri	**511,00**
2019	MUNICIPIUL CONSTANŢA	Echiparea teritoriului	GOS105A - Lungimea străzilor orăşeneşti modernizate			Kilometri	**432,00**
2019	MUNICIPIUL CONSTANŢA	Echiparea teritoriului	GOS106B - Lungimea totală a reţelei simple de distributie a apei potabile			Kilometri	**602,50**
2019	MUNICIPIUL CONSTANŢA	Echiparea teritoriului	GOS107A - Capacitatea instalaţiilor de producere a apei potabile			Metri cubi pe zi	**815064,00**
2019	MUNICIPIUL CONSTANŢA	Echiparea teritoriului	GOS108A - Cantitatea de apă potabilă distribuită consumatorilor	Destinaţia apei distribuite - Total		Mii metri cubi	**18874,00**
2019	MUNICIPIUL CONSTANŢA	Echiparea teritoriului	GOS108A - Cantitatea de apă potabilă distribuită consumatorilor	Destinaţia apei distribuite - Din care: pentru uz casnic		Mii metri cubi	**12098,00**
2019	MUNICIPIUL CONSTANŢA	Echiparea teritoriului	GOS109A - Energia termică distribuită			Gigacalorii	**299162,00**
2019	MUNICIPIUL CONSTANŢA	Echiparea teritoriului	GOS110A - Lungimea totală simplă a conductelor de canalizare			Kilometri	**655,00**
2019	MUNICIPIUL CONSTANŢA	Echiparea teritoriului	GOS112B - Numărul vehiculelor în inventar pentru transport public local de pasageri, pe tipuri de vehicule	Tipuri de vehicule pentru transport public local de pasageri - Autobuze şi microbuze		Număr	**256,00**

2019	MUNICIPIUL CONSTANŢA	Echiparea teritoriului	GOS116A - Lungimea totală a conductelor de distribuţie a gazelor			Kilometri	**472,90**
2019	MUNICIPIUL CONSTANŢA	Echiparea teritoriului	GOS118A - Gaze naturale distribuite, după destinaţie	Destinaţia gazelor naturale distribuite - Total		Mii metri cubi	**245092,00**
2019	MUNICIPIUL CONSTANŢA	Echiparea teritoriului	GOS118A - Gaze naturale distribuite, după destinaţie	Destinaţia gazelor naturale distribuite - Din care: pentru uz casnic		Mii metri cubi	**63686,00**
2019	MUNICIPIUL CONSTANŢA	Echiparea teritoriului	LOC101B - Locuinţe existente la sfârşitul anului, pe forme de proprietate	Forme de proprietate - Total		Număr	**134806,00**
2019	MUNICIPIUL CONSTANŢA	Echiparea teritoriului	LOC101B - Locuinţe existente la sfârşitul anului, pe forme de proprietate	Forme de proprietate - Proprietate publică		Număr	**3865,00**
2019	MUNICIPIUL CONSTANŢA	Echiparea teritoriului	LOC101B - Locuinţe existente la sfârşitul anului, pe forme de proprietate	Forme de proprietate - Proprietate privată		Număr	**130941,00**
2019	MUNICIPIUL CONSTANŢA	Echiparea teritoriului	LOC103B - Suprafaţa locuibilă existentă la sfârşitul anului, pe forme de proprietate	Forme de proprietate - Total		Metri pătraţi arie desfăşurată	**7081343,00**
2019	MUNICIPIUL CONSTANŢA	Echiparea teritoriului	LOC103B - Suprafaţa locuibilă existentă la sfârşitul anului, pe forme de proprietate	Forme de proprietate - Proprietate publică		Metri pătraţi arie desfăşurată	**98298,00**
2019	MUNICIPIUL CONSTANŢA	Echiparea teritoriului	LOC103B - Suprafaţa locuibilă existentă la sfârşitul anului, pe forme de proprietate	Forme de proprietate - Proprietate privată		Metri pătraţi arie desfăşurată	**6983045,00**
2019	MUNICIPIUL CONSTANŢA	Populaţie	POP107D - POPULAŢIA DUPĂ DOMICILIU la 1 ianuarie pe grupe de vârstă şi sexe	Grupe de vârstă - Total	Sex - Total	Numr persoane	**313156,00**
2019	MUNICIPIUL CONSTANŢA	Populaţie	POP107D - POPULAŢIA DUPĂ DOMICILIU la 1 ianuarie pe grupe de vârstă şi sexe	Grupe de vârstă - Total	Sex - Masculin	Număr persoane	**146553,00**
2019	MUNICIPIUL CONSTANŢA	Populaţie	POP107D - POPULAŢIA DUPĂ DOMICILIU la 1 ianuarie pe grupe de vârstă şi sexe	Grupe de vârstă - Total	Sex - Feminin	Număr persoane	**166603,00**
2019	MUNICIPIUL CONSTANŢA	Populaţie	POP107D - POPULAŢIA DUPĂ DOMICILIU la 1 ianuarie pe grupe de vârstă şi sexe	Grupe de vârstă - 0- 4 ani	Sex - Total	Număr persoane	**13828,00**

2019	MUNICIPIUL CONSTANTA	Populaţie	POP107D - POPULAŢIA DUPĂ DOMICILIU la 1 ianuarie pe grupe de vârstă si sexe	Grupe de vârstă - 0- 4 ani	Sex - Masculin	Număr persoane	**7231,00**
2019	MUNICIPIUL CONSTANŢA	Populaţie	POP107D - POPULAŢIA DUPĂ DOMICILIU la 1 ianuarie pe grupe de vârstă si sexe	Grupe de vârstă - 0- 4 ani	Sex - Feminin	Număr persoane	**6597,00**
2019	MUNICIPIUL CONSTANŢA	Populaţie	POP107D - POPULAŢIA DUPĂ DOMICILIU la 1 ianuarie pe grupe de vârstă si sexe	Grupe de vârstă - 5- 9 ani	Sex - Total	Număr persoane	**14621,00**
2019	MUNICIPIUL CONSTANŢA	Populaţie	POP107D - POPULAŢIA DUPĂ DOMICILIU la 1 ianuarie pe grupe de vârstă si sexe	Grupe de vârstă - 5- 9 ani	Sex - Masculin	Număr persoane	**7438,00**
2019	MUNICIPIUL CONSTANŢA	Populaţie	POP107D - POPULAŢIA DUPĂ DOMICILIU la 1 ianuarie pe grupe de vârstă si sexe	Grupe de vârstă - 5- 9 ani	Sex - Feminin	Număr persoane	**7183,00**
2019	MUNICIPIUL CONSTANŢA	Populaţie	POP107D - POPULAŢIA DUPĂ DOMICILIU la 1 ianuarie pe grupe de vârstă si sexe	Grupe de vârstă - 10-14 ani	Sex - Total	Număr persoane	**13644,00**
2019	MUNICIPIUL CONSTANŢA	Populaţie	POP107D - POPULAŢIA DUPĂ DOMICILIU la 1 ianuarie pe grupe de vârstă si sexe	Grupe de vârstă - 10-14 ani	Sex - Masculin	Număr persoane	**7034,00**
2019	MUNICIPIUL CONSTANŢA	Populaţie	POP107D - POPULATIA DUPĂ DOMICILIU la 1 ianuarie pe grupe de vârstă si sexe	Grupe de vârstă - 10-14 ani	Sex - Feminin	Număr persoane	**6610,00**
2019	MUNICIPIUL CONSTANŢA	Populaţie	POP107D - POPULAŢIA DUPĂ DOMICILIU la 1 ianuarie pe grupe de vârstă si sexe	Grupe de vârstă - 15-19 ani	Sex - Total	Număr persoane	**12104,00**
2019	MUNICIPIUL CONSTANŢA	Populaţie	POP107D - POPULAŢIA DUPĂ DOMICILIU la 1 ianuarie pe grupe de vârstă si sexe	Grupe de vârstă - 15-19 ani	Sex - Masculin	Număr persoane	**6235,00**
2019	MUNICIPIUL CONSTANŢA	Populaţie	POP107D - POPULAŢIA DUPĂ DOMICILIU la 1 ianuarie pe grupe de vârstă si sexe	Grupe de vârstă - 15-19 ani	Sex - Feminin	Număr persoane	**5869,00**
2019	MUNICIPIUL CONSTANŢA	Populaţie	POP107D - POPULAŢIA DUPĂ DOMICILIU la 1 ianuarie pe grupe de vârstă si sexe	Grupe de vârstă - 20-24 ani	Sex - Total	Număr persoane	**11953,00**

2019	MUNICIPIUL CONSTANŢA	Populaţie	POP107D - POPULAŢIA DUPĂ DOMICILIU la 1 ianuarie pe grupe de vârstă şi sexe	Grupe de vârstă - 20-24 ani	Sex - Masculin	Număr persoane	**5829,00**
2019	MUNICIPIUL CONSTANŢA	Populaţie	POP107D - POPULAŢIA DUPĂ DOMICILIU la 1 ianuarie pe grupe de vârstă şi sexe	Grupe de vârstă - 20-24 ani	Sex - Feminin	Număr persoane	**6124,00**
2019	MUNICIPIUL CONSTANŢA	Populaţie	POP107D - POPULAŢIA DUPĂ DOMICILIU la 1 ianuarie pe grupe de vârstă şi sexe	Grupe de vârstă - 25-29 ani	Sex - Total	Număr persoane	**17757,00**
2019	MUNICIPIUL CONSTANŢA	Populaţie	POP107D - POPULAŢIA DUPĂ DOMICILIU la 1 ianuarie pe grupe de vârstă şi sexe	Grupe de vârstă - 25-29 ani	Sex - Masculin	Număr persoane	**8534,00**
2019	MUNICIPIUL CONSTANŢA	Populaţie	POP107D - POPULAŢIA DUPĂ DOMICILIU la 1 ianuarie pe grupe de vârstă şi sexe	Grupe de vârstă - 25-29 ani	Sex - Feminin	Număr persoane	**9223,00**
2019	MUNICIPIUL CONSTANŢA	Populaţie	POP107D - POPULAŢIA DUPĂ DOMICILIU la 1 ianuarie pe grupe de vârstă şi sexe	Grupe de vârstă - 30-34 ani	Sex - Total	Număr persoane	**25670,00**
2019	MUNICIPIUL CONSTANŢA	Populaţie	POP107D - POPULAŢIA DUPĂ DOMICILIU la 1 ianuarie pe grupe de vârstă şi sexe	Grupe de vârstă - 30-34 ani	Sex - Masculin	Număr persoane	**12485,00**
2019	MUNICIPIUL CONSTANŢA	Populaţie	POP107D - POPULAŢIA DUPĂ DOMICILIU la 1 ianuarie pe grupe de vârstă şi sexe	Grupe de vârstă - 30-34 ani	Sex - Feminin	Număr persoane	**13185,00**
2019	MUNICIPIUL CONSTANŢA	Populaţie	POP107D - POPULAŢIA DUPĂ DOMICILIU la 1 ianuarie pe grupe de vârstă şi sexe	Grupe de vârstă - 35-39 ani	Sex - Total	Număr persoane	**26042,00**
2019	MUNICIPIUL CONSTANŢA	Populaţie	POP107D - POPULAŢIA DUPĂ DOMICILIU la 1 ianuarie pe grupe de vârstă şi sexe	Grupe de vârstă - 35-39 ani	Sex - Masculin	Număr persoane	**12789,00**
2019	MUNICIPIUL CONSTANŢA	Populaţie	POP107D - POPULAŢIA DUPĂ DOMICILIU la 1 ianuarie pe grupe de vârstă şi sexe	Grupe de vârstă - 35-39 ani	Sex - Feminin	Număr persoane	**13253,00**
2019	MUNICIPIUL CONSTANŢA	Populaţie	POP107D - POPULAŢIA DUPĂ DOMICILIU la 1 ianuarie pe grupe de vârstă şi sexe	Grupe de vârstă - 40-44 ani	Sex - Total	Număr persoane	**27578,00**

2019	MUNICIPIUL CONSTANŢA	Populaţie	POP107D - POPULAŢIA DUPĂ DOMICILIU la 1 ianuarie pe grupe de vârstă şi sexe	Grupe de vârstă - 40-44 ani	Sex - Masculin	Număr persoane	**13525,00**
2019	MUNICIPIUL CONSTANŢA	Populaţie	POP107D - POPULAŢIA DUPĂ DOMICILIU la 1 ianuarie pe grupe de vârstă şi sexe	Grupe de vârstă - 40-44 ani	Sex - Feminin	Număr persoane	**14053,00**
2019	MUNICIPIUL CONSTANŢA	Populaţie	POP107D - POPULAŢIA DUPĂ DOMICILIU la 1 ianuarie pe grupe de vârstă şi sexe	Grupe de vârstă - 45-49 ani	Sex - Total	Număr persoane	**23859,00**
2019	MUNICIPIUL CONSTANŢA	Populaţie	POP107D - POPULAŢIA DUPĂ DOMICILIU la 1 ianuarie pe grupe de vârstă şi sexe	Grupe de vârstă - 45-49 ani	Sex - Masculin	Număr persoane	**11479,00**
2019	MUNICIPIUL CONSTANŢA	Populaţie	POP107D - POPULAŢIA DUPĂ DOMICILIU la 1 ianuarie pe grupe de vârstă şi sexe	Grupe de vârstă - 45-49 ani	Sex - Feminin	Număr persoane	**12380,00**
2019	MUNICIPIUL CONSTANŢA	Populaţie	POP107D - POPULAŢIA DUPĂ DOMICILIU la 1 ianuarie pe grupe de vârstă şi sexe	Grupe de vârstă- 50-54 ani	Sex - Total	Număr persoane	**22515,00**
2019	MUNICIPIUL CONSTANŢA	Populaţie	POP107D - POPULAŢIA DUPĂ DOMICILIU la 1 ianuarie pe grupe de vârstă şi sexe	Grupe de vârstă - 50-54 ani	Sex - Masculin	Număr persoane	**10508,00**
2019	MUNICIPIUL CONSTANŢA	Populaţie	POP107D - POPULAŢIA DUPĂ DOMICILIU la 1 ianuarie pe grupe de vârstă şi sexe	Grupe de vârstă - 50-54 ani	Sex - Feminin	Număr persoane	**12007,00**
2019	MUNICIPIUL CONSTANŢA	Populaţie	POP107D - POPULAŢIA DUPĂ DOMICILIU la 1 ianuarie pe grupe de vârstă şi sexe	Grupe de vârstă - 55-59 ani	Sex - Total	Număr persoane	**19014,00**
2019	MUNICIPIUL CONSTANŢA	Populaţie	POP107D - POPULAŢIA DUPĂ DOMICILIU la 1 ianuarie pe grupe de vârstă şi sexe	Grupe de vârstă - 55-59 ani	Sex - Masculin	Număr persoane	**8446,00**
2019	MUNICIPIUL CONSTANŢA	Populaţie	POP107D - POPULATIA DUPA DOMICILIU la 1 ianuarie pe grupe de vârstă şi sexe	Grupe de vârstă - 55-59 ani	Sex - Feminin	Număr persoane	**10568,00**
2019	MUNICIPIUL CONSTANŢA	Populaţie	POP107D - POPULAŢIA DUPĂ DOMICILIU la 1 ianuarie pe grupe de vârstă şi sexe	Grupe de vârstă - 60-64 ani	Sex - Total	Număr persoane	**24895,00**

2019	MUNICIPIUL CONSTANŢA	Populaţie	POP107D - POPULAŢIA DUPĂ DOMICILIU la 1 ianuarie pe grupe de vârstă si sexe	Grupe de vârstă - 60-64 ani	Sex - Masculin	Număr persoane	**11003,00**
2019	MUNICIPIUL CONSTANŢA	Populaţie	POP107D - POPULAŢIA DUPĂ DOMICILIU la 1 ianuarie pe grupe de vârstă si sexe	Grupe de vârstă - 60-64 ani	Sex - Feminin	Număr persoane	**13892,00**
2019	MUNICIPIUL CONSTANŢA	Populaţie	POP107D - POPULATIA DUPĂ DOMICILIU la 1 ianuarie pe grupe de vârstă si sexe	Grupe de vârstă - 65-69 ani	Sex - Total	Număr persoane	**22422,00**
2019	MUNICIPIUL CONSTANŢA	Populaţie	POP107D - POPULAŢIA DUPĂ DOMICILIU la 1 ianuarie pe grupe de vârstă si sexe	Grupe de vârstă - 65-69 ani	Sex - Masculin	Număr persoane	**9606,00**
2019	MUNICIPIUL CONSTANŢA	Populaţie	POP107D - POPULAŢIA DUPĂ DOMICILIU la 1 ianuarie pe grupe de vârstă si sexe	Grupe de vârstă - 65-69 ani	Sex - Feminin	Număr persoane	**12816,00**
2019	MUNICIPIUL CONSTANŢA	Populaţie	POP107D - POPULAŢIA DUPĂ DOMICILIU la 1 ianuarie pe grupe de vârstă si sexe	Grupe de vârstă - 70-74 ani	Sex - Total	Număr persoane	**13345,00**
2019	MUNICIPIUL CONSTANŢA	Populaţie	POP107D - POPULAŢIA DUPĂ DOMICILIU la 1 ianuarie pe grupe de vârstă si sexe	Grupe de vârstă - 70-74 ani	Sex - Masculin	Număr persoane	**5589,00**
2019	MUNICIPIUL CONSTANŢA	Populaţie	POP107D - POPULAŢIA DUPĂ DOMICILIU la 1 ianuarie pe grupe de vârstă si sexe	Grupe de vârstă - 70-74 ani	Sex - Feminin	Număr persoane	**7756,00**
2019	MUNICIPIUL CONSTANTA	Populaţie	POP107D - POPULAŢIA DUPĂ DOMICILIU la 1 ianuarie pe grupe de vârstă si sexe	Grupe de vârstă - 75-79 ani	Sex - Total	Număr persoane	**10432,00**
2019	MUNICIPIUL CONSTANŢA	Populaţie	POP107D - POPULAŢIA DUPĂ DOMICILIU la 1 ianuarie pe grupe de vârstă si sexe	Grupe de vârstă - 75-79 ani	Sex - Masculin	Număr persoane	**4152,00**
2019	MUNICIPIUL CONSTANŢA	Populaţie	POP107D - POPULATIA DUPA DOMICILIU la 1 ianuarie pe grupe de vârstă si sexe	Grupe de vârstă - 75-79 ani	Sex - Feminin	Număr persoane	**6280,00**
2019	MUNICIPIUL CONSTANŢA	Populaţie	POP107D - POPULAŢIA DUPĂ DOMICILIU la 1 ianuarie pe grupe de vârstă si sexe	Grupe de vârstă - 80-84 ani	Sex - Total	Număr persoane	**7886,00**

2019	MUNICIPIUL CONSTANŢA	Populaţie	POP107D - POPULAŢIA DUPĂ DOMICILIU la 1 ianuarie pe grupe de vârstă si sexe	Grupe de vârstă - 80-84 ani	Sex - Masculin	Număr persoane	**2765,00**
2019	MUNICIPIUL CONSTANŢA	Populaţie	POP107D - POPULAŢIA DUPĂ DOMICILIU la 1 ianuarie pe grupe de vârstă si sexe	Grupe de vârstă - 80-84 ani	Sex - Feminin	Număr persoane	**5121,00**
2019	MUNICIPIUL CONSTANŢA	Populaţie	POP107D - POPULAŢIA DUPĂ DOMICILIU la 1 ianuarie pe grupe de vârstă si sexe	Grupe de vârstă - 85 ani si peste	Sex - Total	Număr persoane	**5591,00**
2019	MUNICIPIUL CONSTANŢA	Populaţie	POP107D - POPULAŢIA DUPĂ DOMICILIU la 1 ianuarie pe grupe de vârstă si sexe	Grupe de vârstă - 85 ani şi peste	Sex - Masculin	Număr persoane	**1905,00**
2019	MUNICIPIUL CONSTANŢA	Populaţie	POP107D - POPULAŢIA DUPĂ DOMICILIU la 1 ianuarie pe grupe de vârstă si sexe	Grupe de vârstă - 85 ani şi peste	Sex - Feminin	Număr persoane	**3686,00**
2019	MUNICIPIUL CONSTANŢA	Populaţie	POP108D - POPULAŢIA DUPĂ DOMICILIU la 1 iulie pe grupe de vârstă şi sexe	Grupe de vârstă - Total	Sex - Total	Număr persoane	**312412,00**
2019	MUNICIPIUL CONSTANŢA	Populaţie	POP108D - POPULAŢIA DUPĂ DOMICILIU la 1 iulie pe grupe de vârstă şi sexe	Grupe de vârstă - Total	Sex - Masculin	Număr persoane	**146130,00**
2019	MUNICIPIUL CONSTANŢA	Populaţie	POP108D - POPULAŢIA DUPĂ DOMICILIU la 1 iulie pe grupe de vârstă şi sexe	Grupe de vârstă - Total	Sex - Feminin	Număr persoane	**166282,00**
2019	MUNICIPIUL CONSTANŢA	Populaţie	POP108D - POPULAŢIA DUPĂ DOMICILIU la 1 iulie pe grupe de vârstă şi sexe	Grupe de vârstă - 0- 4 ani	Sex - Total	Număr persoane	**13908,00**
2019	MUNICIPIUL CONSTANŢA	Populaţie	POP108D - POPULATIA DUPĂ DOMICILIU la 1 iulie pe grupe de vârstă şi sexe	Grupe de vârstă - 0- 4 ani	Sex - Masculin	Număr persoane	**7250,00**
2019	MUNICIPIUL CONSTANŢA	Populaţie	POP108D - POPULATIA DUPĂ DOMICILIU la 1 iulie pe grupe de vârstă şi sexe	Grupe de vârstâ - 0- 4 ani	Sex - Feminin	Număr persoane	**6658,00**
2019	MUNICIPIUL CONSTANŢA	Populaţie	POP108D - POPULAŢIA DUPĂ DOMICILIU la 1 iulie pe grupe de vârstă şi sexe	Grupe de vârstă - 5- 9 ani	Sex - Total	Număr persoane	**14533,00**

2019	MUNICIPIUL CONSTANŢA	Populaţie	POP108D - POPULAŢIA DUPĂ DOMICILIU la 1 iulie pe grupe de vârstă şi sexe	Grupe de vârstă - 5- 9 ani	Sex - Masculin	Număr persoane	**7404,00**
2019	MUNICIPIUL CONSTANŢA	Populaţie	POP108D - POPULAŢIA DUPĂ DOMICILIU la 1 iulie pe grupe de vârstă şi sexe	Grupe de vârstă - 5- 9 ani	Sex - Feminin	Număr persoane	**7129,00**
2019	MUNICIPIUL CONSTANŢA	Populaţie	POP108D - POPULAŢIA DUPĂ DOMICILIU la 1 iulie pe grupe de vârstă şi sexe	Grupe de vârstă - 10-14 ani	Sex - Total	Număr persoane	**13808,00**
2019	MUNICIPIUL CONSTANŢA	Populaţie	POP108D - POPULAŢIA DUPĂ DOMICILIU la 1 iulie pe grupe de vârstă şi sexe	Grupe de vârstă - 10-14 ani	Sex - Masculin	Număr persoane	**7091,00**
2019	MUNICIPIUL CONSTANŢA	Populaţie	POP108D - POPULAŢIA DUPĂ DOMICILIU la 1 iulie pe grupe de vârstă şi sexe	Grupe de vârstă - 10-14 ani	Sex - Feminin	Număr persoane	**6717,00**
2019	MUNICIPIUL CONSTANŢA	Populaţie	POP108D - POPULAŢIA DUPĂ DOMICILIU la 1 iulie pe grupe de vârstă şi sexe	Grupe de vârstă - 15-19 ani	Sex - Total	Număr persoane	**12135,00**
2019	MUNICIPIUL CONSTANŢA	Populaţie	POP108D - POPULAŢIA DUPĂ DOMICILIU la 1 iulie pe grupe de vârstă şi sexe	Grupe de vârstă - 15-19 ani	Sex - Masculin	Număr persoane	**6236,00**
2019	MUNICIPIUL CONSTANTA	Populaţie	POP108D - POPULAŢIA DUPĂ DOMICILIU la 1 iulie pe grupe de vârstă şi sexe	Grupe de vârstă - 15-19 ani	Sex - Feminin	Număr persoane	**5899,00**
2019	MUNICIPIUL CONSTANŢA	Populaţie	POP108D - POPULAŢIA DUPĂ DOMICILIU la 1 iulie pe grupe de vârstă şi sexe	Grupe de vârstă - 20-24 ani	Sex - Total	Număr persoane	**11875,00**
2019	MUNICIPIUL CONSTANŢA	Populaţie	POP108D - POPULAŢIA DUPĂ DOMICILIU la 1 iulie pe grupe de vârstă şi sexe	Grupe de vârstă - 20-24 ani	Sex - Masculin	Număr persoane	**5831,00**
2019	MUNICIPIUL CONSTANŢA	Populaţie	POP108D - POPULAŢIA DUPĂ DOMICILIU la 1 iulie pe grupe de vârstă şi sexe	Grupe de vârstă - 20-24 ani	Sex - Feminin	Număr persoane	**6044,00**
2019	MUNICIPIUL CONSTANŢA	Populaţie	POP108D - POPULAŢIA DUPĂ DOMICILIU la 1 iulie pe grupe de vârstă şi sexe	Grupe de vârstă - 25-29 ani	Sex - Total	Număr persoane	**16651,00**

2019	MUNICIPIUL CONSTANŢA	Populaţie	POP108D - POPULAŢIA DUPĂ DOMICILIU la 1 iulie pe grupe de vârstă şi sexe	Grupe de vârstă - 25-29 ani	Sex - Masculin	Număr persoane	**7999,00**
2019	MUNICIPIUL CONSTANŢA	Populaţie	POP108D - POPULAŢIA DUPĂ DOMICILIU la 1 iulie pe grupe de vârstă şi sexe	Grupe de vârstă - 25-29 ani	Sex - Feminin	Număr persoane	**8652,00**
2019	MUNICIPIUL CONSTANŢA	Populaţie	POP108D - POPULAŢIA DUPĂ DOMICILIU la 1 iulie pe grupe de vârstă şi sexe	Grupe de vârstă - 30-34 ani	Sex - Total	Număr persoane	**25703,00**
2019	MUNICIPIUL CONSTANŢA	Populaţie	POP108D - POPULAŢIA DUPĂ DOMICILIU la 1 iulie pe grupe de vârstă şi sexe	Grupe de vârstă - 30-34 ani	Sex - Masculin	Număr persoane	**12512,00**
2019	MUNICIPIUL CONSTANŢA	Populaţie	POP108D - POPULAŢIA DUPĂ DOMICILIU la 1 iulie pe grupe de vârstă şi sexe	Grupe de vârstă - 30-34 ani	Sex - Feminin	Număr persoane	**13191,00**
2019	MUNICIPIUL CONSTANŢA	Populaţie	POP108D - POPULAŢIA DUPĂ DOMICILIU la 1 iulie pe grupe de vârstă şi sexe	Grupe de vârstă - 35-39 ani	Sex - Total	Număr persoane	**25502,00**
2019	MUNICIPIUL CONSTANŢA	Populaţie	POP108D - POPULAŢIA DUPĂ DOMICILIU la 1 iulie pe grupe de vârstă şi sexe	Grupe de vârstă - 35-39 ani	Sex - Masculin	Număr persoane	**12490,00**
2019	MUNICIPIUL CONSTANŢA	Populaţie	POP108D - POPULAŢIA DUPĂ DOMICILIU la 1 iulie pe grupe de vârstă şi sexe	Grupe de vârstă - 35-39 ani	Sex - Feminin	Număr persoane	**13012,00**
2019	MUNICIPIUL CONSTANŢA	Populaţie	POP108D - POPULAŢIA DUPĂ DOMICILIU la 1 iulie pe grupe de vârstă şi sexe	Grupe de vârstă - 40-44 ani	Sex - Total	Număr persoane	**27630,00**
2019	MUNICIPIUL CONSTANŢA	Populaţie	POP108D - POPULAŢIA DUPĂ DOMICILIU la 1 iulie pe grupe de vârstă şi sexe	Grupe de vârstă - 40-44 ani	Sex - Masculin	Număr persoane	**13560,00**
2019	MUNICIPIUL CONSTANŢA	Populaţie	POP108D - POPULAŢIA DUPĂ DOMICILIU la 1 iulie pe grupe de vârstă şi sexe	Grupe de vârstă - 40-44 ani	Sex - Feminin	Număr persoane	**14070,00**
2019	MUNICIPIUL CONSTANŢA	Populaţie	POP108D - POPULAŢIA DUPĂ DOMICILIU la 1 iulie pe grupe de vârstă şi sexe	Grupe de vârstă - 45-49 ani	Sex - Total	Număr persoane	**23574,00**

2019	MUNICIPIUL CONSTANŢA	Populaţie	POP108D - POPULATIA DUPA DOMICILIU la 1 iulie pe grupe de varsta si sexe	Grupe de varsta - 45-49 ani	Sex - Masculin	Număr persoane	**11346,00**
2019	MUNICIPIUL CONSTANŢA	Populaţie	POP108D - POPULATIA DUPA DOMICILIU la 1 iulie pe grupe de varsta si sexe	Grupe de varsta - 45-49 ani	Sex - Feminin	Număr persoane	**12228,00**
2019	MUNICIPIUL CONSTANŢA	Populaţie	POP108D - POPULAŢIA DUPĂ DOMICILIU la 1 iulie pe grupe de vârstă şi sexe	Grupe de vârstă - 50-54 ani	Sex - Total	Număr persoane	**23583,00**
2019	MUNICIPIUL CONSTANŢA	Populaţie	POP108D - POPULAŢIA DUPĂ DOMICILIU la 1 iulie pe grupe de vârstă şi sexe	Grupe de vârstă - 50-54 ani	Sex - Masculin	Număr persoane	**11052,00**
2019	MUNICIPIUL CONSTANŢA	Populaţie	POP108D - POPULAŢIA DUPĂ DOMICILIU la 1 iulie pe grupe de vârstă şi sexe	Grupe de vârstă - 50-54 ani	Sex - Feminin	Număr persoane	**12531,00**
2019	MUNICIPIUL CONSTANŢA	Populaţie	POP108D - POPULAŢIA DUPĂ DOMICILIU la 1 iulie pe grupe de vârstă şi sexe	Grupe de vârstă - 55-59 ani	Sex - Total	Număr persoane	**18421,00**
2019	MUNICIPIUL CONSTANŢA	Populaţie	POP108D - POPULAŢIA DUPĂ DOMICILIU la 1 iulie pe grupe de vârstă şi sexe	Grupe de vârstă - 55-59 ani	Sex - Masculin	Număr persoane	**8191,00**
2019	MUNICIPIUL CONSTANŢA	Populaţie	POP108D - POPULAŢIA DUPĂ DOMICILIU la 1 iulie pe grupe de vârstă şi sexe	Grupe de vârstă - 55-59 ani	Sex - Feminin	Număr persoane	**10230,00**
2019	MUNICIPIUL CONSTANŢA	Populaţie	POP108D - POPULAŢIA DUPĂ DOMICILIU la 1 iulie pe grupe de vârstă şi sexe	Grupe de vârstă - 60-64 ani	Sex - Total	Număr persoane	**24511,00**
2019	MUNICIPIUL CONSTANŢA	Populaţie	POP108D - POPULATIA DUPA DOMICILIU la 1 iulie pe grupe de varsta si sexe	Grupe de vârstă - 60-64 ani	Sex - Masculin	Număr persoane	**10793,00**
2019	MUNICIPIUL CONSTANŢA	Populaţie	POP108D - POPULAŢIA DUPĂ DOMICILIU la 1 iulie pe grupe de vârstă şi sexe	Grupe de vârstă - 60-64 ani	Sex - Feminin	Număr persoane	**13718,00**
2019	MUNICIPIUL CONSTANŢA	Populaţie	POP108D - POPULAŢIA DUPĂ DOMICILIU la 1 iulie pe grupe de vârstă şi sexe	Grupe de vârstă - 65-69 ani	Sex - Total	Număr persoane	**22336,00**

2019	MUNICIPIUL CONSTANŢA	Populaţie	POP108D - POPULAŢIA DUPĂ DOMICILIU la 1 iulie pe grupe de vârstă şi sexe	Grupe de vârstă - 65-69 ani	Sex - Masculin	Număr persoane	**9591,00**
2019	MUNICIPIUL CONSTANŢA	Populaţie	POP108D - POPULAŢIA DUPĂ DOMICILIU la 1 iulie pe grupe de vârstă şi sexe	Grupe de vârstă - 65-69 ani	Sex - Feminin	Număr persoane	**12745,00**
2019	MUNICIPIUL CONSTANŢA	Populaţie	POP108D - POPULAŢIA DUPĂ DOMICILIU la 1 iulie pe grupe de vârstă şi sexe	Grupe de vârstă - 70-74 ani	Sex - Total	Număr persoane	**14143,00**
2019	MUNICIPIUL CONSTANŢA	Populaţie	POP108D - POPULAŢIA DUPĂ DOMICILIU la 1 iulie pe grupe de vârstă şi sexe	Grupe de vârstă - 70-74 ani	Sex - Masculin	Număr persoane	**5883,00**
2019	MUNICIPIUL CONSTANŢA	Populaţie	POP108D - POPULAŢIA DUPĂ DOMICILIU la 1 iulie pe grupe de vârstă şi sexe	Grupe de vârstă - 70-74 ani	Sex - Feminin	Număr persoane	**8260,00**
2019	MUNICIPIUL CONSTANŢA	Populaţie	POP108D - POPULAŢIA DUPĂ DOMICILIU la 1 iulie pe grupe de vârstă şi sexe	Grupe de vârstă - 75-79 ani	Sex - Total	Număr persoane	**10413,00**
2019	MUNICIPIUL CONSTANŢA	Populaţie	POP108D - POPULAŢIA DUPĂ DOMICILIU la 1 iulie pe grupe de vârstă şi sexe	Grupe de vârstă - 75-79 ani	Sex - Masculin	Număr persoane	**4138,00**
2019	MUNICIPIUL CONSTANŢA	Populaţie	POP108D - POPULAŢIA DUPĂ DOMICILIU la 1 iulie pe grupe de vârstă şi sexe	Grupe de vârstă - 75-79 ani	Sex - Feminin	Număr persoane	**6275,00**
2019	MUNICIPIUL CONSTANŢA	Populaţie	POP108D - POPULAŢIA DUPĂ DOMICILIU la 1 iulie pe grupe de vârstă şi sexe	Grupe de vârstă - 80-84 ani	Sex - Total	Număr persoane	**7984,00**
2019	MUNICIPIUL CONSTANŢA	Populaţie	POP108D - POPULAŢIA DUPĂ DOMICILIU la 1 iulie pe grupe de vârstă şi sexe	Grupe de vârstă - 80-84 ani	Sex - Masculin	Număr persoane	**2828,00**
2019	MUNICIPIUL CONSTANŢA	Populaţie	POP108D - POPULAŢIA DUPĂ DOMICILIU la 1 iulie pe grupe de vârstă şi sexe	Grupe de vârstă - 80-84 ani	Sex - Feminin	Număr persoane	**5156,00**
2019	MUNICIPIUL CONSTANŢA	Populaţie	POP108D - POPULAŢIA DUPĂ DOMICILIU la 1 iulie pe grupe de vârstă şi sexe	Grupe de vârstă - 85 ani şi peste	Sex - Total	Număr persoane	**5702,00**

2019	MUNICIPIUL CONSTANŢA	Populaţie	POP108D - POPULAŢIA DUPĂ DOMICILIU la 1 iulie pe grupe de vârstă şi sexe	Grupe de vârstă- 85 ani şi peste	Sex - Masculin	Număr persoane	**1935,00**
2019	MUNICIPIUL CONSTANŢA	Populaţie	POP108D - POPULAŢIA DUPĂ DOMICILIU la 1 iulie pe grupe de vârstă şi sexe	Grupe de vârstă - 85 ani şi peste	Sex - Feminin	Număr persoane	**3767,00**
2019	MUNICIPIUL CONSTANŢA	Populaţie	POP108C - Populaţia de vârstă oficială corespunzătoare învăţământului preşcolar			Număr persoane	**8460,00**
2019	MUNICIPIUL CONSTANŢA	Populaţie	POP201D - Născuţi vii			Număr persoane	**2590,00**
2019	MUNICIPIUL CONSTANŢA	Populaţie	POP201K - Născuţi vii cu reşedinţa obişnuită în România			Număr persoane	**2583,00**
2019	MUNICIPIUL CONSTANŢA	Populaţie	POP204C - Născuti morţi			Număr persoane	**11,00**
2019	MUNICIPIUL CONSTANŢA	Populaţie	POP204F - Născuţi morţi cu reşedinţa obişnuită în România			Număr persoane	**11,00**
2019	MUNICIPIUL CONSTANŢA	Populaţie	POP206D - Decedaţi			Număr persoane	**3590,00**
2019	MUNICIPIUL CONSTANŢA	Populaţie	POP206J - Decedaţi cu reşedinţa obişnuită în România			Număr persoane	**3548,00**
2019	MUNICIPIUL CONSTANŢA	Populaţie	POP208C - Decedaţi sub 1 an			Număr persoane	**13,00**
2019	MUNICIPIUL CONSTANŢA	Populaţie	POP208G - Decedaţi sub 1 an cu reşedinţă obişnuită în România			Număr persoane	**13,00**
2019	MUNICIPIUL CONSTANŢA	Populaţie	POP210D - Căsătorii			Număr	**1870,00**
2019	MUNICIPIUL CONSTANŢA	Populaţie	POP212B - Divorţuri			Număr	**460,00**
2019	MUNICIPIUL CONSTANŢA	Populaţie	POP304B - Stabiliri de reşedinţă			Număr persoane	**2226,00**
2019	MUNICIPIUL CONSTANŢA	Populaţie	POP305B - Plecări cu reşedinţă			Număr persoane	**1774,00**
2019	MUNICIPIUL CONSTANŢA	Populaţie	POP307A - Stabiliri cu domiciliul (inclusiv migraţia externă)			Număr persoane	**4459,00**
2019	MUNICIPIUL CONSTANŢA	Populaţie	POP308A - Plecări cu domiciliul (inclusiv migraţia externă)			Număr persoane	**5256,00**
2019	MUNICIPIUL CONSTANŢA	Populaţie	POP309E - Emigranţi definitivi pe judeţe şi localităţi de plecare			Număr persoane	**479,00**

2019	MUNICIPIUL CONSTANŢA	Populaţie	POP310E - Imigranţi definitivi pe judeţe şi localităţi de destinaţie			Număr persoane	**231,00**
2019	MUNICIPIUL CONSTANŢA	Ocrotirea sănătăţii	SAN101B - Unităţi sanitare, pe categorii de unităţi sanitare şi forme de proprietate	Categorii de unităţi sanitare - Spitale	Forme de proprietate - Proprietate publică	Număr	**5,00**
2019	MUNICIPIUL CONSTANŢA	Ocrotirea sănătăţii	SAN101B - Unităţi sanitare, pe categorii de unităţi sanitare şi forme de proprietate	Categorii de unităţi sanitare - Spitale	Forme de proprietate - Proprietate privată	Număr	**7,00**
2019	MUNICIPIUL CONSTANŢA	Ocrotirea sănătăţii	SAN101B - Unităţi sanitare, pe categorii de unităţi sanitare şi forme de proprietate	Categorii de unităţi sanitare - Ambulatorii de specialitate	Forme de proprietate - Proprietate publică	Număr	**1,00**
2019	MUNICIPIUL CONSTANŢA	Ocrotirea sănătăţii	SAN101B - Unităţi sanitare, pe categorii de unităţi sanitare şi forme de proprietate	Categorii de unităţi sanitare - Ambulatorii de specialitate	Forme de proprietate - Proprietate privată	Număr	**6,00**
2019	MUNICIPIUL CONSTANŢA	Ocrotirea sănătăţii	SAN101B - Unităţi sanitare, pe categorii de unităţi sanitare şi forme de proprietate	Categorii de unitati sanitare - Ambulatorii integrate spitalului	Forme de proprietate - Proprietate publică	Număr	**3,00**
2019	MUNICIPIUL CONSTANŢA	Ocrotirea sănătăţii	SAN101B - Unităţi sanitare, pe categorii de unităţi sanitare şi forme de proprietate	Categorii de unităţi sanitare - Policlinici	Forme de proprietate - Proprietate publică	Număr	**1,00**
2019	MUNICIPIUL CONSTANŢA	Ocrotirea sănătăţii	SAN101B - Unităţi sanitare, pe categorii de unităţi sanitare şi forme de proprietate	Categorii de unităţi sanitare - Dispensare medicale	Forme de proprietate - Proprietate publică	Număr	**1,00**
2019	MUNICIPIUL CONSTANŢA	Ocrotirea sănătăţii	SAN101B - Unităţi sanitare, pe categorii de unităţi sanitare şi forme de proprietate	Categorii de unitati sanitare - Centre de sănătate mintală	Forme de proprietate - Proprietate publică	Număr	**3,00**
2019	MUNICIPIUL CONSTANŢA	Ocrotirea sănătăţii	SAN101B - Unităţi sanitare, pe categorii de unităţi sanitare şi forme de proprietate	Categorii de unităţi sanitare - Centre de diagnostic si tratament	Forme de proprietate - Proprietate privată	Număr	**3,00**
2019	MUNICIPIUL CONSTANŢA	Ocrotirea sănătăţii	SAN101B - Unităţi sanitare, pe categorii de unităţi sanitare şi forme de proprietate	Categorii de unităţi sanitare - Centre medicale de specialitate	Forme de proprietate - Proprietate publică	Număr	**1,00**
2019	MUNICIPIUL CONSTANŢA	Ocrotirea sănătăţii	SAN101B - Unităţi sanitare, pe categorii de unităţi sanitare şi forme de proprietate	Categorii de unităţi sanitare - Centre medicale de specialitate	Forme de proprietate - Proprietate privată	Număr	**6,00**

2019	MUNICIPIUL CONSTANŢA	Ocrotirea sănătăţii	SAN101B - Unităţi sanitare, pe categorii de unităţi sanitare şi forme de proprietate	Categorii de unităţi sanitare - Centre de diagnostic şi tratament cu paturi de spital	Forme de proprietate - Proprietate privată	Număr	**8,00**
2019	MUNICIPIUL CONSTANŢA	Ocrotirea sănătăţii	SAN101B - Unităţi sanitare, pe categorii de unităţi sanitare şi forme de proprietate	Categorii de unităţi sanitare - Centre medicale de specialitate cu paturi de spital	Forme de proprietate - Proprietate privată	Număr	**2,00**
2019	MUNICIPIUL CONSTANŢA	Ocrotirea sănătăţii	SAN101B - Unităţi sanitare, pe categorii de unităţi sanitare şi forme de proprietate	Categorii de unităţi sanitare - Puncte de lucru ale centrelor de dializă	Forme de proprietate - Proprietate privată	Număr	**3,00**
2019	MUNICIPIUL CONSTANŢA	Ocrotirea sănătăţii	SAN101B - Unităţi sanitare, pe categorii de unităţi sanitare şi forme de proprietate	Categorii de unităţi sanitare - Cabinete medicale de medicină generală	Forme de proprietate - Proprietate privată	Număr	**66,00**
2019	MUNICIPIUL CONSTANŢA	Ocrotirea sănătăţii	SAN101B - Unităţi sanitare, pe categorii de unităţi sanitare şi forme de proprietate	Categorii de unităţi sanitare - Cabinete medicale şcolare	Forme de proprietate - Proprietate publică	Număr	**18,00**
2019	MUNICIPIUL CONSTANŢA	Ocrotirea sănătăţii	SAN101B - Unităţi sanitare, pe categorii de unităţi sanitare şi forme de proprietate	Categorii de unităţi sanitare - Cabinete medicale studenţeşti	Forme de proprietate - Proprietate publică	Număr	**1,00**
2019	MUNICIPIUL CONSTANŢA	Ocrotirea sănătăţii	SAN101B - Unităţi sanitare, pe categorii de unităţi sanitare şi forme de proprietate	Categorii de unităţi sanitare - Cabinete medicale de familie	Forme de proprietate - Proprietate privată	Număr	**142,00**
2019	MUNICIPIUL CONSTANŢA	Ocrotirea sănătăţii	SAN101B - Unităţi sanitare, pe categorii de unităţi sanitare şi forme de proprietate	Categorii de unităţi sanitare - Societate medicala civilă	Forme de proprietate - Proprietate privată	Număr	**38,00**
2019	MUNICIPIUL CONSTANŢA	Ocrotirea sănătăţii	SAN101B - Unităţi sanitare, pe categorii de unităţi sanitare şi forme de proprietate	Categorii de unităţi sanitare - Cabinete stomatologice	Forme de proprietate - Proprietate privată	Număr	**529,00**
2019	MUNICIPIUL CONSTANŢA	Ocrotirea sănătăţii	SAN101B - Unităţi sanitare, pe categorii de unităţi sanitare şi forme de proprietate	Categorii de unităţi sanitare - Societate stomatologică civilă medicală	Forme de proprietate - Proprietate privată	Număr	**3,00**
2019	MUNICIPIUL CONSTANŢA	Ocrotirea sănătăţii	SAN101B - Unităţi sanitare, pe categorii de unităţi sanitare şi forme de proprietate	Categorii de unităţi sanitare - Cabinete medicale de specialitate	Forme de proprietate - Proprietate privată	Număr	**410,00**
2019	MUNICIPIUL CONSTANŢA	Ocrotirea sănătăţii	SAN101B - Unităţi sanitare, pe categorii de unităţi sanitare şi forme de proprietate	Categorii de unităţi sanitare - Societate civila medicală de specialitate	Forme de proprietate - Proprietate privată	Număr	**3,00**

2019	MUNICIPIUL CONSTANŢA	Ocrotirea sănătăţii	SAN101B - Unităţi sanitare, pe categorii de unităţi sanitare şi forme de proprietate	Categorii de unităţi sanitare - Farmacii	Forme de proprietate - Proprietate publică	Număr	**5,00**
2019	MUNICIPIUL CONSTANŢA	Ocrotirea sănătăţii	SAN101B - Unităţi sanitare, pe categorii de unităţi sanitare şi forme de proprietate	Categorii de unităţi sanitare - Farmacii	Forme de proprietate - Proprietate privată	Număr	**210,00**
2019	MUNICIPIUL CONSTANŢA	Ocrotirea sănătăţii	SAN101B - Unităţi sanitare, pe categorii de unităţi sanitare şi forme de proprietate	Categorii de unităţi sanitare - Depozite farmaceutice	Forme de proprietate - Proprietate privată	Număr	**10,00**
2019	MUNICIPIUL CONSTANŢA	Ocrotirea sănătăţii	SAN101B - Unităţi sanitare, pe categorii de unităţi sanitare şi forme de proprietate	Categorii de unitati sanitare - Laboratoare medicale	Forme de proprietate - Proprietate publica	Număr	**34,00**
2019	MUNICIPIUL CONSTANŢA	Ocrotirea sănătăţii	SAN101B - Unităţi sanitare, pe categorii de unităţi sanitare şi forme de proprietate	Categorii de unitati sanitare - Laboratoare medicale	Forme de proprietate - Proprietate privată	Număr	**59,00**
2019	MUNICIPIUL CONSTANŢA	Ocrotirea sănătăţii	SAN101B - Unităţi sanitare, pe categorii de unităţi sanitare şi forme de proprietate	Categorii de unităţi sanitare - Laboratoare de tehnică dentară	Forme de proprietate - Proprietate publică	Număr	**1,00**
2019	MUNICIPIUL CONSTANŢA	Ocrotirea sănătăţii	SAN101B - Unităţi sanitare, pe categorii de unităţi sanitare şi forme de proprietate	Categorii de unităţi sanitare - Laboratoare de tehnică dentară	Forme de proprietate - Proprietate privată	Număr	**52,00**
2019	MUNICIPIUL CONSTANŢA	Ocrotirea sănătăţii	SAN101B - Unităţi sanitare, pe categorii de unităţi sanitare şi forme de proprietate	Categorii de unităţi sanitare - Centre de transfuzie	Forme de proprietate - Proprietate publică	Număr	**1,00**
2019	MUNICIPIUL CONSTANTA	Ocrotirea sănătăţii	SAN101B - Unităţi sanitare, pe categorii de unităţi sanitare şi forme de proprietate	Categorii de unităţi sanitare - Alte tipuri de cabinete medicale	Forme de proprietate - Proprietate publică	Număr	**3,00**
2019	MUNICIPIUL CONSTANŢA	Ocrotirea sănătăţii	SAN101B - Unităţi sanitare, pe categorii de unităţi sanitare şi forme de proprietate	Categorii de unităţi sanitare - Alte tipuri de cabinete medicale	Forme de proprietate - Proprietate privată	Număr	**3,00**
2019	MUNICIPIUL CONSTANŢA	Ocrotirea sănătăţii	SAN102C - Paturi în unităţile sanitare, pe categorii de unităţi sanitare şi forme de proprietate	Categorii de unităţi sanitare - În spitale (inclusiv în centre de sănătate)	Forme de proprietate - Proprietate publică	Număr	**2095,00**
2019	MUNICIPIUL CONSTANŢA	Ocrotirea sănătăţii	SAN102C - Paturi în unităţile sanitare, pe categorii de unităţi sanitare şi forme de proprietate	Categorii de unităţi sanitare - În spitale (inclusiv în centre de sănătate)	Forme de proprietate - Proprietate privată	Număr	**377,00**

2019	MUNICIPIUL CONSTANŢA	Ocrotirea sănătăţii	SAN102C - Paturi în unităţile sanitare, pe categorii de unităţi sanitare si forme de proprietate	Categorii de unităţi sanitare - In centre de diagnostic si tratament cu paturi de spital	Forme de proprietate - Proprietate privată	Număr	**98,00**
2019	MUNICIPIUL CONSTANŢA	Ocrotirea sănătăţii	SAN102C - Paturi în unitatile sanitare, pe categorii de unitati sanitare si forme de proprietate	Categorii de unitati sanitare - In centre medicale de specialitate cu paturi de spital	Forme de proprietate - Proprietate privata	Număr	**25,00**
2019	MUNICIPIUL CONSTANŢA	Ocrotirea sănătăţii	SAN102C - Paturi în unităţile sanitare, pe categorii de unităţi sanitare şi forme de proprietate	Categorii de unităţi sanitare - În puncte de lucru ale centrelor de dializa	Forme de proprietate - Proprietate privată	Număr	**93,00**
2019	MUNICIPIUL CONSTANŢA	Ocrotirea sănătăţii	SAN104B - Personalul medico-sanitar, pe categorii de cadre medico-sanitare şi forme de proprietate	Categorii de cadre medico-sanitare - Medici	Forme de proprietate - Proprietate publica	Număr persoane	**988,00**
2019	MUNICIPIUL CONSTANŢA	Ocrotirea sănătăţii	SAN104B - Personalul medico-sanitar, pe categorii de cadre medico-sanitare şi forme de proprietate	Categorii de cadre medico-sanitare - Medici	Forme de proprietate - Proprietate privată	Număr persoane	**494,00**
2019	MUNICIPIUL CONSTANŢA	Ocrotirea sănătăţii	SAN104B - Personalul medico-sanitar, pe categorii de cadre medico-sanitare şi forme de proprietate	Categorii de cadre medico-sanitare - Din total medici: medici de familie	Forme de proprietate - Proprietate publică	Număr persoane	**48,00**
2019	MUNICIPIUL CONSTANŢA	Ocrotirea sănătăţii	SAN104B - Personalul medico-sanitar, pe categorii de cadre medico-sanitare şi forme de proprietate	Categorii de cadre medico-sanitare - Din total medici: medici de familie	Forme de proprietate - Proprietate privată	Număr persoane	**185,00**
2019	MUNICIPIUL CONSTANŢA	Ocrotirea sănătăţii	SAN104B - Personalul medico-sanitar, pe categorii de cadre medico-sanitare şi forme de proprietate	Categorii de cadre medico-sanitare - Stomatologi	Forme de proprietate - Proprietate publică	Număr persoane	**25,00**
2019	MUNICIPIUL CONSTANŢA	Ocrotirea sănătăţii	SAN104B - Personalul medico-sanitar, pe categorii de cadre medico-sanitare şi forme de proprietate	Categorii de cadre medico-sanitare - Stomatologi	Forme de proprietate - Proprietate privată	Număr persoane	**562,00**
2019	MUNICIPIUL CONSTANŢA	Ocrotirea sănătăţii	SAN104B - Personalul medico-sanitar, pe categorii de cadre medico-sanitare şi forme de proprietate	Categorii de cadre medico-sanitare - Farmacişti	Forme de proprietate - Proprietate publică	Număr persoane	**45,00**

2019	MUNICIPIUL CONSTANŢA	Ocrotirea sănătăţii	SAN104B - Personalul medico-sanitar, pe categorii de cadre medico-sanitare şi forme de proprietate	Categorii de cadre medico-sanitare - Farmacisti	Forme de proprietate - Proprietate privată	Număr persoane	**1047,00**
2019	MUNICIPIUL CONSTANŢA	Ocrotirea sănătăţii	SAN104B - Personalul medico-sanitar, pe categorii de cadre medico-sanitare şi forme de proprietate	Categorii de cadre medico-sanitare - Personal sanitar mediu	Forme de proprietate - Proprietate publică	Număr persoane	**1724,00**
2019	MUNICIPIUL CONSTANŢA	Ocrotirea sănătăţii	SAN104B - Personalul medico-sanitar, pe categorii de cadre medico-sanitare şi forme de proprietate	Categorii de cadre medico-sanitare - Personal sanitar mediu	Forme de proprietate - Proprietate privată	Număr persoane	**2005,00**
2019	MUNICIPIUL CONSTANŢA	Ocrotirea sănătăţii	WEB23 - Cheltuieli finanţate de la bugetul local pentru sănătate (Lei) an start 2018	Cheltuieli finanţate de la bugetul local pentru sănătate - Sănătate - Total, din care: (cod indicator 66.02)		Lei RON	**30245098,00**
2019	MUNICIPIUL CONSTANŢA	Ocrotirea sănătăţii	WEB23 - Cheltuieli finanţate de la bugetul local pentru sănătate (Lei) an start 2018	Cheltuieli finanţate de la bugetul local pentru sănătate - Servicii medicale în unităţi sanitare cu paturi - cod indicator 66.02.06		Lei RON	**108668,00**
2019	MUNICIPIUL CONSTANŢA	Ocrotirea sănătăţii	WEB23 - Cheltuieli finanţate de la bugetul local pentru sănătate (Lei) an start 2018	Cheltuieli finanţate de la bugetul local pentru sănătate - Servicii de sănătate publică - cod indicator 66.02.08		Lei RON	**30084642,00**
2019	MUNICIPIUL CONSTANŢA	Ocrotirea sănătăţii	WEB23 - Cheltuieli finanţate de la bugetul local pentru sănătate (Lei) an start 2018	Cheltuieli finanţate de la bugetul local pentru sănătate - Alte cheltuieli în domeniul sănătăţii - cod indicator 66.02.50		Lei RON	**51788,00**
2019	MUNICIPIUL CONSTANŢA	Învăţământ	SCL101C - Unităţile şcolare, pe niveluri de educaţie	Niveluri de educaţie - Total		Număr	**112,00**
2019	MUNICIPIUL CONSTANŢA	Învăţământ	SCL101C - Unităţile şcolare, pe niveluri de educaţie	Niveluri de educaţie - Preşcolar		Număr	**36,00**
2019	MUNICIPIUL CONSTANŢA	Învăţământ	SCL101C - Unităţile şcolare, pe niveluri de educaţie	Niveluri de educaţie - Primar şi gimnazial (inclusiv special)		Număr	**34,00**

2019	MUNICIPIUL CONSTANŢA	Învăţământ	SCL101C - Unităţile şcolare, pe niveluri de educaţie	Niveluri de educaţie - Primar şi gimnazial		Număr	**32,00**
2019	MUNICIPIUL CONSTANŢA	Învăţământ	SCL101C - Unităţile şcolare, pe niveluri de educaţie	Niveluri de educaţie - Primar şi gimnazial special		Număr	**2,00**
2019	MUNICIPIUL CONSTANŢA	Învăţământ	SCL101C - Unităţile şcolare, pe niveluri de educaţie	Niveluri de educaţie - Liceal		Număr	**31,00**
2019	MUNICIPIUL CONSTANŢA	Învăţământ	SCL101C - Unităţile şcolare, pe niveluri de educaţie	Niveluri de educaţie - Postliceal (inclusiv învăţământul special)		Număr	**5,00**
2019	MUNICIPIUL CONSTANŢA	Învăţământ	SCL101C - Unităţile şcolare, pe niveluri de educaţie	Niveluri de educaţie - Tehnic de maiştri		Număr	**1,00**
2019	MUNICIPIUL CONSTANŢA	Învăţământ	SCL101C - Unităţile şcolare, pe niveluri de educaţie	Niveluri de educaţie - Instituţii de învăţământ superior		Număr	**5,00**
2019	MUNICIPIUL CONSTANŢA	Învăţământ	SCL101C - Unităţile şcolare, pe niveluri de educaţie	Niveluri de educaţie - Instituţii de învăţământ superior public		Număr	**3,00**
2019	MUNICIPIUL CONSTANŢA	Învăţământ	SCL101C - Unităţile şcolare, pe niveluri de educaţie	Niveluri de educaţie - Instituţii de învăţământ superior privat		Număr	**2,00**
2019	MUNICIPIUL CONSTANŢA	Învăţământ	SCL103D - Populaţia şcolară, pe niveluri de educaţie	Niveluri de educaţie - Total		Număr persoane	**73192,00**
2019	MUNICIPIUL CONSTANŢA	Învăţământ	SCL103D - Populaţia şcolară, pe niveluri de educaţie	Niveluri de educaţie - Copii înscrişi în creşe		Număr persoane	**431,00**
2019	MUNICIPIUL CONSTANŢA	Învăţământ	SCL103D - Populaţia şcolară, pe niveluri de educaţie	Niveluri de educaţie - Copii înscrişi în grădiniţe		Număr persoane	**7933,00**
2019	MUNICIPIUL CONSTANŢA	Învăţământ	SCL103D - Populaţia şcolară, pe niveluri de educaţie	Niveluri de educaţie - Elevi înscrişi în învăţământul preuniversitar		Număr persoane	**43076,00**
2019	MUNICIPIUL CONSTANŢA	Învăţământ	SCL103D - Populaţia şcolară, pe niveluri de educaţie	Niveluri de educaţie - Elevi înscrişi în învăţământul primar şi gimnazial (inclusiv învăţământul special)		Număr persoane	**23892,00**

2019	MUNICIPIUL CONSTANŢA	Învăţământ	SCL103D - Populaţia şcolară, pe niveluri de educaţie	Niveluri de educaţie - Elevi înscrişi în învăţământul primar (inclusiv învăţământul special)		Număr persoane	**13549,00**
2019	MUNICIPIUL CONSTANŢA	Învăţământ	SCL103D - Populaţia şcolară, pe niveluri de educaţie	Niveluri de educaţie - Elevi înscrişi în învăţământul gimnazial (inclusiv învăţământul special)		Număr persoane	**10343,00**
2019	MUNICIPIUL CONSTANŢA	Învăţământ	SCL103D - Populaţia şcolară, pe niveluri de educaţie	Niveluri de educaţie - Elevi înscrişi în învăţământul primar şi gimnazial		Număr persoane	**23528,00**
2019	MUNICIPIUL CONSTANŢA	Învăţământ	SCL103D - Populaţia şcolară, pe niveluri de educaţie	Niveluri de educaţie - Elevi înscrişi în învăţământul primar		Număr persoane	**13399,00**
2019	MUNICIPIUL CONSTANŢA	Învăţământ	SCL103D - Populaţia şcolară, pe niveluri de educaţie	Niveluri de educaţie - Elevi înscrişi în învăţământul gimnazial		Număr persoane	**10129,00**
2019	MUNICIPIUL CONSTANŢA	Învăţământ	SCL103D - Populaţia şcolară, pe niveluri de educaţie	Niveluri de educaţie - Elevi înscrişi în învăţământul special primar şi gimnazial		Număr persoane	**364,00**
2019	MUNICIPIUL CONSTANŢA	Învăţământ	SCL103D - Populaţia şcolară, pe niveluri de educaţie	Niveluri de educaţie - Elevi înscrişi în învăţământul special primar		Număr persoane	**150,00**
2019	MUNICIPIUL CONSTANŢA	Învăţământ	SCL103D - Populaţia şcolară, pe niveluri de educaţie	Niveluri de educaţie - Elevi înscrişi în învăţământul special gimnazial		Număr persoane	**214,00**
2019	MUNICIPIUL CONSTANŢA	Învăţământ	SCL103D - Populaţia şcolară, pe niveluri de educaţie	Niveluri de educaţie - Elevi înscrişi în învăţământul liceal		Număr persoane	**14096,00**
2019	MUNICIPIUL CONSTANŢA	Învăţământ	SCL103D - Populaţia şcolară, pe niveluri de educaţie	Niveluri de educaţie - Elevi înscrişi în învăţământul profesional		Număr persoane	**1261,00**
2019	MUNICIPIUL CONSTANŢA	Învăţământ	SCL103D - Populaţia şcolară, pe niveluri de educaţie	Niveluri de educaţie - Elevi înscrişi în învăţământul postliceal (inclusiv învăţământul special)		Număr persoane	**3305,00**

2019	MUNICIPIUL CONSTANŢA	Învăţământ	SCL103D - Populaţia şcolară, pe niveluri de educaţie	Niveluri de educaţie - Elevi înscrişi în învăţământul tehnic de maiştri		Număr persoane	**522,00**
2019	MUNICIPIUL CONSTANŢA	Învăţământ	SCL103D - Populaţia şcolară, pe niveluri de educaţie	Niveluri de educaţie - Studenţi şi cursanţi înscrişi în învăţământul universitar (licenţă, master, cursuri postuniversitare, doctorat şi programe postdoctorale de cercetare avansată)		Număr persoane	**21752,00**
2019	MUNICIPIUL CONSTANŢA	Învăţământ	SCL103D - Populaţia şcolară, pe niveluri de educaţie	Niveluri de educaţie - Studenţi şi cursanţi înscrişi în învăţământul universitar public (licenţă, master, cursuri postuniversitare, doctorat şi programe postdoctorale de cercetare avansată)		Număr persoane	**19709,00**
2019	MUNICIPIUL CONSTANŢA	Învăţământ	SCL103D - Populaţia şcolară, pe niveluri de educaţie	Niveluri de educaţie - Studenţi şi cursanţi înscrişi în învăţământul universitar privat (licenţă, master, cursuri postuniversitare, doctorat şi programe postdoctorale de cercetare avansată)		Număr persoane	**2043,00**
2019	MUNICIPIUL CONSTANŢA	Învăţământ	SCL103D - Populaţia şcolară, pe niveluri de educaţie	Niveluri de educaţie - Studenţi înscrişi în învăţământul universitar de licenţă		Număr persoane	**17225,00**
2019	MUNICIPIUL CONSTANŢA	Învăţământ	SCL103D - Populaţia şcolară, pe niveluri de educaţie	Niveluri de educaţie - Studenţi înscrişi în învăţământul universitar public de licenţă		Număr persoane	**15520,00**
2019	MUNICIPIUL CONSTANŢA	Învăţământ	SCL103D - Populaţia şcolară, pe niveluri de educaţie	Niveluri de educaţie - Studenţi înscrişi în învăţământul universitar privat de licenţă		Număr persoane	**1705,00**

2019	MUNICIPIUL CONSTANŢA	Învăţământ	SCL104D - Personalul didactic, pe niveluri de educaţie	Niveluri de educaţie - Total		Număr persoane	**4173,00**
2019	MUNICIPIUL CONSTANŢA	Învăţământ	SCL104D - Personalul didactic, pe niveluri de educaţie	Niveluri de educaţie - Învăţământ preşcolar		Număr persoane	**552,00**
2019	MUNICIPIUL CONSTANŢA	Învăţământ	SCL104D - Personalul didactic, pe niveluri de educaţie	Niveluri de educaţie - Învăţământ primar şi gimnazial (inclusiv învăţământul special)		Număr persoane	**1400,00**
2019	MUNICIPIUL CONSTANŢA	Învăţământ	SCL104D - Personalul didactic, pe niveluri de educaţie	Niveluri de educaţie - Învăţământ primar (inclusiv învăţământul special)		Număr persoane	**631,00**
2019	MUNICIPIUL CONSTANŢA	Învăţământ	SCL104D - Personalul didactic, pe niveluri de educaţie	Niveluri de educatie - Învăţământ gimnazial (inclusiv învăţământul special)		Număr persoane	**769,00**
2019	MUNICIPIUL CONSTANŢA	Învăţământ	SCL104D - Personalul didactic, pe niveluri de educaţie	Niveluri de educaţie - Învăţământ primar şi gimnazial		Număr persoane	**1253,00**
2019	MUNICIPIUL CONSTANŢA	Învăţământ	SCL104D - Personalul didactic, pe niveluri de educaţie	Niveluri de educaţie - Învăţământ primar		Număr persoane	**562,00**
2019	MUNICIPIUL CONSTANŢA	Învăţământ	SCL104D - Personalul didactic, pe niveluri de educaţie	Niveluri de educatie - Învăţământ gimnazial		Număr persoane	**691,00**
2019	MUNICIPIUL CONSTANŢA	Învăţământ	SCL104D - Personalul didactic, pe niveluri de educaţie	Niveluri de educaţie - Învăţământ special primar şi gimnazial		Număr persoane	**147,00**
2019	MUNICIPIUL CONSTANŢA	Învăţământ	SCL104D - Personalul didactic, pe niveluri de educaţie	Niveluri de educaţie - Învăţământ special primar		Număr persoane	**69,00**
2019	MUNICIPIUL CONSTANŢA	Învăţământ	SCL104D - Personalul didactic, pe niveluri de educaţie	Niveluri de educaţie - Învăţământ special gimnazial		Număr persoane	**78,00**
2019	MUNICIPIUL CONSTANŢA	Învăţământ	SCL104D - Personalul didactic, pe niveluri de educaţie	Niveluri de educaţie - Învăţământ liceal		Număr persoane	**1232,00**
2019	MUNICIPIUL CONSTANŢA	Învăţământ	SCL104D - Personalul didactic, pe niveluri de educaţie	Niveluri de educaţie - Învăţământ postliceal (inclusiv învăţământul special)		Număr persoane	**82,00**
2019	MUNICIPIUL CONSTANŢA	Învăţământ	SCL104D - Personalul didactic, pe niveluri de educaţie	Niveluri de educatie - Invatamant tehnic de maistri		Număr persoane	**20,00**
2019	MUNICIPIUL CONSTANŢA	Învăţământ	SCL104D - Personalul didactic, pe niveluri de educaţie	Niveluri de educaţie - Învăţământ universitar		Număr persoane	**887,00**

2019	MUNICIPIUL CONSTANŢA	Învăţământ	SCL104D - Personalul didactic, pe niveluri de educaţie	Niveluri de educaţie - Învăţământ universitar public		Număr persoane	**814,00**
2019	MUNICIPIUL CONSTANŢA	Învăţământ	SCL104D - Personalul didactic, pe niveluri de educaţie	Niveluri de educaţie - Învăţământ universitar privat		Număr persoane	**73,00**
2019	MUNICIPIUL CONSTANŢA	Învăţământ	SCL105B - Săli de clasă şi cabinete şcolare, pe niveluri de educaţie	Niveluri de educaţie - Total		Număr	**1993,00**
2019	MUNICIPIUL CONSTANŢA	Învăţământ	SCL105B - Săli de clasă şi cabinete şcolare, pe niveluri de educaţie	Niveluri de educaţie - Învăţământ antepreşcolar		Număr	**23,00**
2019	MUNICIPIUL CONSTANŢA	Învăţământ	SCL105B - Săli de clasă şi cabinete şcolare, pe niveluri de educaţie	Niveluri de educaţie - Invatamant prescolar		Număr	**349,00**
2019	MUNICIPIUL CONSTANŢA	Învăţământ	SCL105B - Săli de clasă şi cabinete şcolare, pe niveluri de educaţie	Niveluri de educaţie - Învăţământ primar şi gimnazial (inclusiv special)		Număr	**628,00**
2019	MUNICIPIUL CONSTANŢA	Învăţământ	SCL105B - Săli de clasă şi cabinete şcolare, pe niveluri de educaţie	Niveluri de educaţie - Învăţământ primar şi gimnazial		Număr	**583,00**
2019	MUNICIPIUL CONSTANŢA	Învăţământ	SCL105B - Săli de clasă si cabinete şcolare, pe niveluri de educaţie	Niveluri de educaţie - Învăţământ special primar şi gimnazial		Număr	**45,00**
2019	MUNICIPIUL CONSTANŢA	Învăţământ	SCL105B - Săli de clasă si cabinete şcolare, pe niveluri de educaţie	Niveluri de educaţie - Învăţământ liceal		Număr	**650,00**
2019	MUNICIPIUL CONSTANŢA	Învăţământ	SCL105B - Sali de clasă si cabinete şcolare, pe niveluri de educaţie	Niveluri de educaţie - Învăţământ postliceal		Număr	**74,00**
2019	MUNICIPIUL CONSTANŢA	Învăţământ	SCL105B - Săli de clasă şi cabinete şcolare, pe niveluri de educaţie	Niveluri de educaţie - Învăţământ universitar		Număr	**269,00**
2019	MUNICIPIUL CONSTANŢA	Învăţământ	SCL105B - Săli de clasă şi cabinete şcolare, pe niveluri de educaţie	Niveluri de educaţie - Învăţământ universitar public		Număr	**238,00**
2019	MUNICIPIUL CONSTANŢA	Învăţământ	SCL105B - Săli de clasă şi cabinete şcolare, pe niveluri de educaţie	Niveluri de educaşie - Învăţământ universitar privat		Număr	**31,00**
2019	MUNICIPIUL CONSTANŢA	Învăţământ	SCL106C - Laboratoare şcolare, pe niveluri de educaţie	Niveluri de educaţie - Total		Număr	**588,00**
2019	MUNICIPIUL CONSTANŢA	Învăţământ	SCL106C - Laboratoare şcolare, pe niveluri de educaţie	Niveluri de educaţie - Învăţământ primar ţi gimnazial (inclusiv special)		Număr	**82,00**

2019	MUNICIPIUL CONSTANŢA	Învăţământ	SCL106C - Laboratoare şcolare, pe niveluri de educaţie	Niveluri de educaţie - Învăţământ primar şi gimnazial		Număr	**80,00**
2019	MUNICIPIUL CONSTANŢA	Învăţământ	SCL106C - Laboratoare şcolare, pe niveluri de educaţie	Niveluri de educaţie - Învăţământ special primar şi gimnazial		Număr	**2,00**
2019	MUNICIPIUL CONSTANŢA	Învăţământ	SCL106C - Laboratoare şcolare, pe niveluri de educaţie	Niveluri de educaţie - Invatamant liceal		Număr	**162,00**
2019	MUNICIPIUL CONSTANŢA	Învăţământ	SCL106C - Laboratoare şcolare, pe niveluri de educaţie	Niveluri de educaţie - Învăţământ postliceal		Număr	**20,00**
2019	MUNICIPIUL CONSTANŢA	Învăţământ	SCL106C - Laboratoare şcolare, pe niveluri de educaţie	Niveluri de educaţie - Învăţământ universitar		Număr	**324,00**
2019	MUNICIPIUL CONSTANŢA	Învăţământ	SCL106C - Laboratoare şcolare, pe niveluri de educaţie	Niveluri de educaţie - Învăţământ universitar public		Număr	**316,00**
2019	MUNICIPIUL CONSTANŢA	Învăţământ	SCL106C - Laboratoare şcolare, pe niveluri de educaţie	Niveluri de educaţie - Învatamant universitar privat		Număr	**8,00**
2019	MUNICIPIUL CONSTANŢA	Învăţământ	SCL107C - Săli de gimnastică, pe niveluri de educaţie	Niveluri de educaţie - Total		Număr	**74,00**
2019	MUNICIPIUL CONSTANŢA	Învăţământ	SCL107C - Săli de gimnastică, pe niveluri de educaţie	Niveluri de educaţie - Învăţământ primar şi gimnazial (inclusiv special)		Număr	**35,00**
2019	MUNICIPIUL CONSTANŢA	Învăţământ	SCL107C - Săli de gimnastică, pe niveluri de educaţie	Niveluri de educaţie - Învăţământ primar şi gimnazial		Număr	**32,00**
2019	MUNICIPIUL CONSTANŢA	Învăţământ	SCL107C - Săli de gimnastică, pe niveluri de educaţie	Niveluri de educaţie - Învăţământ special primar şi gimnazial		Număr	**3,00**
2019	MUNICIPIUL CONSTANŢA	Învăţământ	SCL107C - Săli de gimnastică, pe niveluri de educaţie	Niveluri de educaţie - Învăţământ liceal		Număr	**29,00**
2019	MUNICIPIUL CONSTANŢA	Învăţământ	SCL107C - Săli de gimnastică, pe niveluri de educaţie	Niveluri de educaţie - Învăţământ postliceal		Număr	**1,00**
2019	MUNICIPIUL CONSTANŢA	Învăţământ	SCL107C - Săli de gimnastică, pe niveluri de educaţie	Niveluri de educaţie - Învăţământ universitar		Număr	**9,00**
2019	MUNICIPIUL CONSTANŢA	Învăţământ	SCL107C - Săli de gimnastică, pe niveluri de educaţie	Niveluri de educaţie - Invatamant universitar public		Număr	**8,00**
2019	MUNICIPIUL CONSTANŢA	Învăţământ	SCL107C - Săli de gimnastică, pe niveluri de educaţie	Niveluri de educaţie - Învăţământ universitar privat		Număr	**1,00**

2019	MUNICIPIUL CONSTANŢA	Învăţământ	SCL108B - Ateliere şcolare, pe niveluri de educaţie	Niveluri de educaţie - Total		Număr	**71,00**
2019	MUNICIPIUL CONSTANŢA	Învăţământ	SCL108B - Ateliere şcolare, pe niveluri de educaţie	Niveluri de educaţie - Învăţământ primar şi gimnazial (inclusiv special)		Număr	**6,00**
2019	MUNICIPIUL CONSTANŢA	Învăţământ	SCL108B - Ateliere şcolare, pe niveluri de educaţie	Niveluri de educaţie - Învăţământ primar şi gimnazial		Număr	**3,00**
2019	MUNICIPIUL CONSTANŢA	Învăţământ	SCL108B - Ateliere şcolare, pe niveluri de educaţie	Niveluri de educaţie - Învăţământ special primar şi gimnazial		Număr	**3,00**
2019	MUNICIPIUL CONSTANŢA	Învăţământ	SCL108B - Ateliere şcolare, pe niveluri de educaţie	Niveluri de educaţie - Învăţământ liceal		Număr	**60,00**
2019	MUNICIPIUL CONSTANŢA	Învăţământ	SCL108B - Ateliere şcolare, pe niveluri de educaţie	Niveluri de educaţie - Învăţământ postliceal		Număr	**1,00**
2019	MUNICIPIUL CONSTANŢA	Învăţământ	SCL108B - Ateliere şcolare, pe niveluri de educaţie	Niveluri de educaţie - Învăţământ universitar		Număr	**4,00**
2019	MUNICIPIUL CONSTANŢA	Învăţământ	SCL108B - Ateliere şcolare, pe niveluri de educaţie	Niveluri de educaţie - Învăţământ universitar public		Număr	**4,00**
2019	MUNICIPIUL CONSTANŢA	Învăţământ	SCL112B - Numărul PC-urilor, pe niveluri de educaţie	Niveluri de educaţie - Total		Număr	**7065,00**
2019	MUNICIPIUL CONSTANŢA	Învăţământ	SCL112B - Numărul PC-urilor, pe niveluri de educaţie	Niveluri de educaţie - Învăţământ antepreşcolar		Număr	**6,00**
2019	MUNICIPIUL CONSTANŢA	Învăţământ	SCL112B - Numărul PC-urilor, pe niveluri de educaţie	Niveluri de educaţie - Învăţământ preşcolar		Număr	**312,00**
2019	MUNICIPIUL CONSTANŢA	Învăţământ	SCL112B - Numărul PC-urilor, pe niveluri de educaţie	Niveluri de educaţie - Învăţământ primar şi gimnazial (inclusiv special)		Număr	**1352,00**
2019	MUNICIPIUL CONSTANŢA	Învăţământ	SCL112B - Numărul PC-urilor, pe niveluri de educaţie	Niveluri de educaţie - Învăţământ primar şi gimnazial		Număr	**1250,00**
2019	MUNICIPIUL CONSTANŢA	Învăţământ	SCL112B - Numărul PC-urilor, pe niveluri de educaţie	Niveluri de educaţie - Învăţământ special primar şi gimnazial		Număr	**102,00**
2019	MUNICIPIUL CONSTANŢA	Învăţământ	SCL112B - Numărul PC-urilor, pe niveluri de educaţie	Niveluri de educaţie - Învăţământ liceal		Număr	**2147,00**

2019	MUNICIPIUL CONSTANŢA	Învăţământ	SCL112B - Numărul PC-urilor, pe niveluri de educatie	Niveluri de educaţie - Învăţământ postliceal		Număr	**229,00**
2019	MUNICIPIUL CONSTANŢA	Învăţământ	SCL112B - Numărul PC-urilor, pe niveluri de educatie	Niveluri de educaţie - Învăţământ universitar		Număr	**3019,00**
2019	MUNICIPIUL CONSTANŢA	Învăţământ	SCL112B - Numărul PC-urilor, pe niveluri de educatie	Niveluri de educatie - Invatamant universitar public		Număr	**2881,00**
2019	MUNICIPIUL CONSTANŢA	Învăţământ	SCL112B - Numărul PC-urilor, pe niveluri de educatie	Niveluri de educaţie - Învăţământ universitar privat		Număr	**138,00**
2019	MUNICIPIUL CONSTANŢA	Învăţământ	SCL110B - Terenuri de sport, pe niveluri de educatie	Niveluri de educaţie - Total		Număr	**118,00**
2019	MUNICIPIUL CONSTANŢA	Învăţământ	SCL110B - Terenuri de sport, pe niveluri de educaţie	Niveluri de educaţie - Învăţământ primar şi gimnazial (inclusiv special)		Număr	**54,00**
2019	MUNICIPIUL CONSTANŢA	Învăţământ	SCL110B - Terenuri de sport, pe niveluri de educatie	Niveluri de educaşie - Învăţământ primar şi gimnazial		Număr	**52,00**
2019	MUNICIPIUL CONSTANŢA	Învăţământ	SCL110B - Terenuri de sport, pe niveluri de educatie	Niveluri de educaţie - Învăţământ special primar şi gimnazial		Număr	**2,00**
2019	MUNICIPIUL CONSTANŢA	Învăţământ	SCL110B - Terenuri de sport, pe niveluri de educatie	Niveluri de educatie - Învăţământ liceal		Număr	**43,00**
2019	MUNICIPIUL CONSTANŢA	Învăţământ	SCL110B - Terenuri de sport, pe niveluri de educatie	Niveluri de educatie - Învăţământ universitar		Număr	**21,00**
2019	MUNICIPIUL CONSTANŢA	Învăţământ	SCL110B - Terenuri de sport, pe niveluri de educatie	Niveluri de educaţie - Învăţământ universitar public		Număr	**20,00**
2019	MUNICIPIUL CONSTANŢA	Învăţământ	SCL110B - Terenuri de sport, pe niveluri de educatie	Niveluri de educaţie - Învăţământ universitar privat		Număr	**1,00**
2019	MUNICIPIUL CONSTANTA	Învăţământ	SCL111B - Bazine de înot, pe niveluri de educaţie	Niveluri de educaţie - Total		Număr	**2,00**
2019	MUNICIPIUL CONSTANTA	Învăţământ	SCL111B - Bazine de înot, pe niveluri de educaţie	Niveluri de educaţie - Învăţământ primar şi gimnazial (inclusiv special)		Număr	**1,00**
2019	MUNICIPIUL CONSTANTA	Învăţământ	SCL111B - Bazine de înot, pe niveluri de educaţie	Niveluri de educatie - Învăţământ primar şi gimnazial		Număr	**1,00**
2019	MUNICIPIUL CONSTANŢA	Învăţământ	SCL111B - Bazine de înot, pe niveluri de educaţie	Niveluri de educaţie - Învăţământ universitar		Număr	**1,00**

2019	MUNICIPIUL CONSTANŢA	Învăţământ	SCL111B - Bazine de înot, pe niveluri de educaţie	Niveluri de educaţie - Învăţământ universitar public		Număr	**1,00**
2019	MUNICIPIUL CONSTANŢA	Dezvoltare economică	LOC104B - Locuinţe terminate în cursul anului, pe surse de finanţare	Surse de finanţare - Total		Număr	**1074,00**
2019	MUNICIPIUL CONSTANŢA	Dezvoltare economică	LOC104B - Locuinţe terminate în cursul anului, pe surse de finanţare	Surse de finanţare - Din fonduri private		Număr	**1074,00**
2019	MUNICIPIUL CONSTANŢA	Dezvoltare economică	LOC104B - Locuinţe terminate în cursul anului, pe surse de finanţare	Surse de finanţare - Din fondurile populaţiei		Număr	**1074,00**
2019	MUNICIPIUL CONSTANŢA	Dezvoltare economică	LOC108B - Autorizaţii de construire eliberate pentru clădiri, pe tipuri de construcţii	Categorii de constructii - Cladiri rezidentiale (exclusiv cele pentru colectivitati)		Număr	**498,00**
2019	MUNICIPIUL CONSTANŢA	Dezvoltare economică	LOC108B - Autorizaţii de construire eliberate pentru clădiri, pe tipuri de construcţii	Categorii de construcţii - Cladiri rezidentiale (exclusiv cele pentru colectivităţi)		Metri pătraţi suprafaţa utilă	**243531,00**
2019	MUNICIPIUL CONSTANŢA	Dezvoltare economică	LOC108B - Autorizaţii de construire eliberate pentru clădiri, pe tipuri de construcţii	Categorii de construcţii - Cladiri administrative		Număr	**8,00**
2019	MUNICIPIUL CONSTANŢA	Dezvoltare economică	LOC108B - Autorizaţii de construire eliberate pentru clădiri, pe tipuri de construcţii	Categorii de construcţii - Clădiri administrative		Metri pătraţi suprafaţa utilă	**10159,00**
2019	MUNICIPIUL CONSTANTA	Dezvoltare economică	LOC108B - Autorizaţii de construire eliberate pentru clădiri, pe tipuri de construcţii	Categorii de constructii - Hoteluri şi clădiri similare		Număr	**16,00**
2019	MUNICIPIUL CONSTANŢA	Dezvoltare economică	LOC108B - Autorizaţii de construire eliberate pentru clădiri, pe tipuri de construcţii	Categorii de construcţii - Hoteluri şi clădiri similare		Metri pătraţi suprafaţa utilă	**24102,00**
2019	MUNICIPIUL CONSTANŢA	Dezvoltare economică	LOC108B - Autorizatii de construire eliberate pentru cladiri, pe tipuri de construcţii	Categorii de construcţii - Cladiri pentru comerţ cu ridicata şi cu amănuntul		Număr	**6,00**
2019	MUNICIPIUL CONSTANŢA	Dezvoltare economică	LOC108B - Autorizaţii de construire eliberate pentru clădiri, pe tipuri de construcţii	Categorii de construcţii - Clădiri pentru comerţ cu ridicata şi cu amănuntul		Metri pătraţi suprafaţa utilă	**2785,00**

2019	MUNICIPIUL CONSTANŢA	Dezvoltare economică	LOC108B - Autorizaţii de construire eliberate pentru clădiri, pe tipuri de constructii	Categorii de constructii - Alte cladiri		Număr	**8,00**
2019	MUNICIPIUL CONSTANŢA	Dezvoltare economică	LOC108B - Autorizaţii de construire eliberate pentru clădiri, pe tipuri de constructii	Categorii de constructii - Alte cladiri		Metri pătraţi suprafaţă utilă	**6363,00**
2019	MUNICIPIUL CONSTANŢA	Dezvoltare economică	TUR101C - Structuri de primire turistică cu funcţiuni de cazare turistică	Tipuri de structuri de primire turistică - Total		Număr	**163,00**
2019	MUNICIPIUL CONSTANŢA	Dezvoltare economică	TUR101C - Structuri de primire turistică cu funcţiuni de cazare turistică	Tipuri de structuri de primire turistică - Hoteluri		Număr	**114,00**
2019	MUNICIPIUL CONSTANŢA	Dezvoltare economică	TUR101C - Structuri de primire turistică cu funcţiuni de cazare turistică	Tipuri de structuri de primire turistica - Hosteluri		Număr	**9,00**
2019	MUNICIPIUL CONSTANŢA	Dezvoltare economică	TUR101C - Structuri de primire turistică cu funcţiuni de cazare turistică	Tipuri de structuri de primire turistica - Hoteluri apartament		Număr	**1,00**
2019	MUNICIPIUL CONSTANŢA	Dezvoltare economică	TUR101C - Structuri de primire turistică cu funcţiuni de cazare turistică	Tipuri de structuri de primire turistica - Vile turistice		Număr	**26,00**
2019	MUNICIPIUL CONSTANŢA	Dezvoltare economică	TUR101C - Structuri de primire turistică cu funcţiuni de cazare turistică	Tipuri de structuri de primire turistică - Campinguri		Număr	**2,00**
2019	MUNICIPIUL CONSTANŢA	Dezvoltare economică	TUR101C - Structuri de primire turistică cu funcţiuni de cazare turistică	Tipuri de structuri de primire turistica - Popasuri turistice		Numar	**1,00**
2019	MUNICIPIUL CONSTANŢA	Dezvoltare economică	TUR101C - Structuri de primire turistică cu funcţiuni de cazare turistică	Tipuri de structuri de primire turistică - Pensiuni turistice		Număr	**10,00**
2019	MUNICIPIUL CONSTANŢA	Dezvoltare economică	TUR102C - Capacitatea de cazare turistica existenta	Tipuri de structuri de primire turistica - Total		Locuri	**25191,00**
2019	MUNICIPIUL CONSTANŢA	Dezvoltare economică	TUR102C - Capacitatea de cazare turistică existentă	Tipuri de structuri de primire turistica - Hoteluri		Locuri	**21683,00**
2019	MUNICIPIUL CONSTANŢA	Dezvoltare economică	TUR102C - Capacitatea de cazare turistică existentă	Tipuri de structuri de primire turistică - Hosteluri		Locuri	**583,00**

2019	MUNICIPIUL CONSTANŢA	Dezvoltare economică	TUR102C - Capacitatea de cazare turistică existentă	Tipuri de structuri de primire turistică - Hoteluri apartament		Locuri	**80,00**
2019	MUNICIPIUL CONSTANŢA	Dezvoltare economică	TUR102C - Capacitatea de cazare turistică existentă	Tipuri de structuri de primire turistică - Vile turistice		Locuri	**787,00**
2019	MUNICIPIUL CONSTANTA	Dezvoltare economică	TUR102C - Capacitatea de cazare turistică existentă	Tipuri de structuri de primire turistică - Campinguri		Locuri	**1345,00**
2019	MUNICIPIUL CONSTANŢA	Dezvoltare economică	TUR102C - Capacitatea de cazare turistică existentă	Tipuri de structuri de primire turistica - Popasuri turistice		Locuri	**483,00**
2019	MUNICIPIUL CONSTANŢA	Dezvoltare economică	TUR102C - Capacitatea de cazare turistică existentă	Tipuri de structuri de primire turistică - Pensiuni turistice		Locuri	**230,00**
2019	MUNICIPIUL CONSTANŢA	Dezvoltare economică	TUR103D - Capacitatea de cazare turistică în funcţiune, pe tipuri de primire turistică	Tipuri de structuri de primire turistică - Total		Număr locuri-zile	**4272909,00**
2019	MUNICIPIUL CONSTANŢA	Dezvoltare economică	TUR104E - Sosiri ale turiştilor în structuri de primire turistică, pe tipuri de structuri	Tipuri de structuri de primire turistică - Total		Număr persoane	**618755,00**
2019	MUNICIPIUL CONSTANŢA	Dezvoltare economică	TUR105E - Înnoptări în structuri de primire turistică, pe tipuri de structuri	Tipuri de structuri de primire turistică - Total		Număr	**1888250,00**
2019	MUNICIPIUL CONSTANŢA	Dezvoltare economică	REGIS - Numărul întreprinderilor active	Nomenclator CAEN - 01 - Agricultură, vânătoare şi servicii anexe		Număr intreprinderi	**212,00**
2019	MUNICIPIUL CONSTANŢA	Dezvoltare economică	REGIS - Numărul întreprinderilor active	Nomenclator CAEN - 02 - Silvicultură şi exploatare forestieră		Număr intreprinderi	**7,00**
2019	MUNICIPIUL CONSTANTA	Dezvoltare economică	REGIS - Numărul întreprinderilor active	Nomenclator CAEN - 03 - Pescuitul şi acvacultura		Număr intreprinderi	**29,00**
2019	MUNICIPIUL CONSTANŢA	Dezvoltare economică	REGIS - Numărul întreprinderilor active	Nomenclator CAEN - 07 - Extracţia minereurilor metalifere		Număr intreprinderi	**1,00**
2019	MUNICIPIUL CONSTANTA	Dezvoltare economică	REGIS - Numărul întreprinderilor active	Nomenclator CAEN - 08 - Alte activităţi extractive		Număr intreprinderi	**16,00**
2019	MUNICIPIUL CONSTANŢA	Dezvoltare economică	REGIS - Numărul întreprinderilor active	Nomenclator CAEN - 09 - Activităţi de servicii anexe extracţiei		Număr intreprinderi	**4,00**

2019	MUNICIPIUL CONSTANŢA	Dezvoltare economică	REGIS - Numărul întreprinderilor active	Nomenclator CAEN - 10 - Industria alimentară		Număr intreprinderi	**247,00**
2019	MUNICIPIUL CONSTANŢA	Dezvoltare economică	REGIS - Numărul întreprinderilor active	Nomenclator CAEN - 11 - Fabricarea băuturilor		Număr intreprinderi	**5,00**
2019	MUNICIPIUL CONSTANŢA	Dezvoltare economică	REGIS - Numărul întreprinderilor active	Nomenclator CAEN - 12 - Fabricarea produselor din tutun		Număr intreprinderi	**1,00**
2019	MUNICIPIUL CONSTANTA	Dezvoltare economică	REGIS - Numărul întreprinderilor active	Nomenclator CAEN - 13 - Fabricarea produselor textile		Număr intreprinderi	**24,00**
2019	MUNICIPIUL CONSTANŢA	Dezvoltare economică	REGIS - Numărul întreprinderilor active	Nomenclator CAEN - 14 - Fabricarea articolelor de îmbrăcăminte		Număr intreprinderi	**82,00**
2019	MUNICIPIUL CONSTANŢA	Dezvoltare economică	REGIS - Numărul întreprinderilor active	Nomenclator CAEN - 15 - Tăbăcirea şi finisarea pieilor; fabricarea articolelor de voiaj şi marochinărie, harnaşamentelor şi încălţămintei; prepararea şi vopsirea blănurilor		Număr intreprinderi	**13,00**
2019	MUNICIPIUL CONSTANTA	Dezvoltare economică	REGIS - Numărul întreprinderilor active	Nomenclator CAEN - 16 - Prelucrarea lemnului, fabricarea produselor din lemn şi plută, cu excepţia mobilei; fabricarea articolelor din paie şi din alte materiale vegetale		Număr intreprinderi	**20,00**
2019	MUNICIPIUL CONSTANTA	Dezvoltare economică	REGIS - Numărul întreprinderilor active	Nomenclator CAEN - 17 - Fabricarea hârtiei şi a produselor din hârtie		Număr intreprinderi	**14,00**
2019	MUNICIPIUL CONSTANŢA	Dezvoltare economică	REGIS - Numărul întreprinderilor active	Nomenclator CAEN - 18 - Tipărire şi reproducerea pe suporţi a înregistrărilor		Număr intreprinderi	**59,00**
2019	MUNICIPIUL CONSTANTA	Dezvoltare economică	REGIS - Numărul întreprinderilor active	Nomenclator CAEN - 20 - Fabricarea substanţelor şi a produselor chimice		Număr intreprinderi	**15,00**

2019	MUNICIPIUL CONSTANŢA	Dezvoltare economică	REGIS - Numărul întreprinderilor active	Nomenclator CAEN - 21 - Fabricarea produselor farmaceutice de bază şi a preparatelor farmaceutice		Număr intreprinderi	**1,00**
2019	MUNICIPIUL CONSTANŢA	Dezvoltare economică	REGIS - Numărul întreprinderilor active	Nomenclator CAEN - 22 - Fabricarea produselor din cauciuc şi mase plastice		Număr intreprinderi	**38,00**
2019	MUNICIPIUL CONSTANŢA	Dezvoltare economică	REGIS - Numărul întreprinderilor active	Nomenclator CAEN - 23 - Fabricarea altor produse din minerale nemetalice		Număr intreprinderi	**29,00**
2019	MUNICIPIUL CONSTANŢA	Dezvoltare economică	REGIS - Numărul întreprinderilor active	Nomenclator CAEN - 24 - Industria metalurgică		Număr intreprinderi	**4,00**
2019	MUNICIPIUL CONSTANŢA	Dezvoltare economică	REGIS - Numărul întreprinderilor active	Nomenclator CAEN - 25 - Industria construcţiilor metalice şi a produselor din metal, exclusiv maşini, utilaje şi instalaţii		Număr intreprinderi	**101,00**
2019	MUNICIPIUL CONSTANŢA	Dezvoltare economică	REGIS - Numărul întreprinderilor active	Nomenclator CAEN - 26 - Fabricarea calculatoarelor şi a produselor electronice şi optice		Număr intreprinderi	**8,00**
2019	MUNICIPIUL CONSTANŢA	Dezvoltare economică	REGIS - Numărul întreprinderilor active	Nomenclator CAEN - 27 - Fabricarea echipamentelor electrice		Număr intreprinderi	**3,00**
2019	MUNICIPIUL CONSTANŢA	Dezvoltare economică	REGIS - Numărul întreprinderilor active	Nomenclator CAEN - 28 - Fabricarea de maşini, utilaje şi echipamente n.c.a.		Număr intreprinderi	**15,00**
2019	MUNICIPIUL CONSTANŢA	Dezvoltare economică	REGIS - Numărul întreprinderilor active	Nomenclator CAEN - 29 - Fabricarea autovehiculelor de transport rutier, a remorcilor şi semiremorcilor		Număr intreprinderi	**1,00**
2019	MUNICIPIUL CONSTANŢA	Dezvoltare economică	REGIS - Numărul întreprinderilor active	Nomenclator CAEN - 30 - Fabricarea altor mijloace de transport		Număr intreprinderi	**19,00**

2019	MUNICIPIUL CONSTANŢA	Dezvoltare economică	REGIS - Numărul întreprinderilor active	Nomenclator CAEN - 31 - Fabricarea de mobilă		Număr intreprinderi	**74,00**
2019	MUNICIPIUL CONSTANTA	Dezvoltare economică	REGIS - Numărul întreprinderilor active	Nomenclator CAEN - 32 - Alte activităţi industriale		Număr intreprinderi	**87,00**
2019	MUNICIPIUL CONSTANŢA	Dezvoltare economică	REGIS - Numărul întreprinderilor active	Nomenclator CAEN - 33 - Repararea, întreţinerea şi instalarea maşinilor şi echipamentelor		Număr intreprinderi	**142,00**
2019	MUNICIPIUL CONSTANŢA	Dezvoltare economică	REGIS - Numărul întreprinderilor active	Nomenclator CAEN - 35 - Producţia şi furnizarea de energie electrică şi termică, gaze, apă caldă şi aer condiţionat		Număr intreprinderi	**21,00**
2019	MUNICIPIUL CONSTANŢA	Dezvoltare economică	REGIS - Numărul întreprinderilor active	Nomenclator CAEN - 36 - Captarea, tratarea şi distribuţia apei		Număr intreprinderi	**2,00**
2019	MUNICIPIUL CONSTANŢA	Dezvoltare economică	REGIS - Numărul întreprinderilor active	Nomenclator CAEN - 37 - Colectarea şi epurarea apelor uzate		Număr intreprinderi	**2,00**
2019	MUNICIPIUL CONSTANTA	Dezvoltare economică	REGIS - Numărul întreprinderilor active	Nomenclator CAEN - 38 - Colectarea, tratarea şi eliminarea deşeurilor; activităţi de recuperare a materialelor reciclabile		Număr intreprinderi	**39,00**
2019	MUNICIPIUL CONSTANŢA	Dezvoltare economică	REGIS - Numărul întreprinderilor active	Nomenclator CAEN - 39 - Activităţi şi servicii de decontaminare		Număr intreprinderi	**6,00**
2019	MUNICIPIUL CONSTANTA	Dezvoltare economică	REGIS - Numărul întreprinderilor active	Nomenclator CAEN - 41 - Construcţii de clădiri		Număr intreprinderi	**612,00**
2019	MUNICIPIUL CONSTANTA	Dezvoltare economică	REGIS - Numărul întreprinderilor active	Nomenclator CAEN - 42 - Lucrări de geniu civil		Număr intreprinderi	**75,00**
2019	MUNICIPIUL CONSTANŢA	Dezvoltare economică	REGIS - Numărul întreprinderilor active	Nomenclator CAEN - 43 - Lucrări speciale de construcţii		Număr intreprinderi	**448,00**
2019	MUNICIPIUL CONSTANŢA	Dezvoltare economică	REGIS - Numărul întreprinderilor active	Nomenclator CAEN - 45 - Comerţ cu ridicata şi cu amănuntul, întreţinerea şi repararea autovehiculelor şi a motocicletelor		Număr intreprinderi	**452,00**

2019	MUNICIPIUL CONSTANŢA	Dezvoltare economică	REGIS - Numărul întreprinderilor active	Nomenclator CAEN - 46 - Comerţ cu ridicata cu excepţia comerţului cu autovehicule şi motociclete		Număr intreprinderi	**1049,00**
2019	MUNICIPIUL CONSTANŢA	Dezvoltare economică	REGIS - Numărul întreprinderilor active	Nomenclator CAEN - 47 - Comerţ cu amănuntul, cu excepţia autovehiculelor şi motocicletelor		Număr intreprinderi	**1930,00**
2019	MUNICIPIUL CONSTANTA	Dezvoltare economică	REGIS - Numărul întreprinderilor active	Nomenclator CAEN - 49 - Transporturi terestre şi transporturi prin conducte		Număr intreprinderi	**1245,00**
2019	MUNICIPIUL CONSTANTA	Dezvoltare economică	REGIS - Numărul întreprinderilor active	Nomenclator CAEN - 50 - Transporturi pe apă		Număr intreprinderi	**35,00**
2019	MUNICIPIUL CONSTANTA	Dezvoltare economică	REGIS - Numărul întreprinderilor active	Nomenclator CAEN - 51 - Transporturi aeriene		Număr intreprinderi	**1,00**
2019	MUNICIPIUL CONSTANTA	Dezvoltare economică	REGIS - Numărul întreprinderilor active	Nomenclator CAEN - 52 - Depozitare şi activităţi		Număr intreprinderi	**326,00**
2019	MUNICIPIUL CONSTANŢA	Dezvoltare economică	REGIS - Numărul întreprinderilor active	Nomenclator CAEN - 53 - Activităţi de poştă şi de curier		Număr intreprinderi	**27,00**
2019	MUNICIPIUL CONSTANŢA	Dezvoltare economică	REGIS - Numărul întreprinderilor active	Nomenclator CAEN - 55 - Hoteluri şi alte facilităţi de cazare		Număr intreprinderi	**272,00**
2019	MUNICIPIUL CONSTANTA	Dezvoltare economică	REGIS - Numărul întreprinderilor active	Nomenclator CAEN - 56 - Restaurante şi alte		Număr intreprinderi	**687,00**
2019	MUNICIPIUL CONSTANŢA	Dezvoltare economică	REGIS - Numărul întreprinderilor active	Nomenclator CAEN - 58 - Activităţi de editare		Număr intreprinderi	**46,00**
2019	MUNICIPIUL CONSTANŢA	Dezvoltare economică	REGIS - Numărul întreprinderilor active	Nomenclator CAEN - 59 - Activităţi de producţie cinematografică, video şi de programe de televiziune; înregistrări audio şi activităţi de editare muzicală		Număr intreprinderi	**53,00**
2019	MUNICIPIUL CONSTANŢA	Dezvoltare economică	REGIS - Numărul întreprinderilor active	Nomenclator CAEN - 60 - Activităţi de difuzare şi transmitere de programe		Număr intreprinderi	**9,00**
2019	MUNICIPIUL CONSTANTA	Dezvoltare economică	REGIS - Numărul întreprinderilor active	Nomenclator CAEN - 61 - Telecomunicaţii		Număr intreprinderi	**36,00**

2019	MUNICIPIUL CONSTANŢA	Dezvoltare economică	REGIS - Numărul întreprinderilor active	Nomenclator CAEN - 62 - Activităţi de servicii în tehnologia informaţiei		Număr intreprinderi	**232,00**
2019	MUNICIPIUL CONSTANŢA	Dezvoltare economică	REGIS - Numărul întreprinderilor active	Nomenclator CAEN - 63 - Activităţi de servicii informatice		Număr intreprinderi	**81,00**
2019	MUNICIPIUL CONSTANŢA	Dezvoltare economică	REGIS - Numărul întreprinderilor active	Nomenclator CAEN - 64 - Intermedieri financiare, cu excepţia activităţilor de asigurări şi ale fondurilor de pensii		Număr intreprinderi	**59,00**
2019	MUNICIPIUL CONSTANŢA	Dezvoltare economică	REGIS - Numărul întreprinderilor active	Nomenclator CAEN - 66 - Activităţi auxiliare pentru intermedieri financiare, activităţi de asigurare şi fonduri de pensii		Număr intreprinderi	**146,00**
2019	MUNICIPIUL CONSTANŢA	Dezvoltare economică	REGIS - Numărul întreprinderilor active	Nomenclator CAEN - 68 - Tranzacţii imobiliare		Numar intreprinderi	**602,00**
2019	MUNICIPIUL CONSTANŢA	Dezvoltare economică	REGIS - Numărul întreprinderilor active	Nomenclator CAEN - 69 - Activităţi juridice şi de		Număr intreprinderi	**388,00**
2019	MUNICIPIUL CONSTANŢA	Dezvoltare economică	REGIS - Numărul întreprinderilor active	Nomenclator CAEN - 70 - Activităţi ale direcţiilor(centralelor), birourilor administrative		Număr intreprinderi	**295,00**
2019	MUNICIPIUL CONSTANŢA	Dezvoltare economică	REGIS - Numărul întreprinderilor active	Nomenclator CAEN - 71 - Activităţi de arhitectură şi inginerie; activităţi de testări şi analiză tehnică		Număr intreprinderi	**475,00**
2019	MUNICIPIUL CONSTANŢA	Dezvoltare economică	REGIS - Numărul întreprinderilor active	Nomenclator CAEN - 72 - Cercetare-dezvoltare		Număr intreprinderi	**13,00**
2019	MUNICIPIUL CONSTANŢA	Dezvoltare economică	REGIS - Numărul întreprinderilor active	Nomenclator CAEN - 73 - Publicitate şi activităţi de studiere a pieţei		Număr intreprinderi	**208,00**
2019	MUNICIPIUL CONSTANŢA	Dezvoltare economică	REGIS - Numărul întreprinderilor active	Nomenclator CAEN - 74 - Alte activităţi profesionale, ştiinţifice şi tehnice		Număr intreprinderi	**334,00**
2019	MUNICIPIUL CONSTANŢA	Dezvoltare economică	REGIS - Numărul întreprinderilor active	Nomenclator CAEN - 75 - Activităţi veterinare		Număr intreprinderi	**34,00**

2019	MUNICIPIUL CONSTANŢA	Dezvoltare economică	REGIS - Numărul întreprinderilor active	Nomenclator CAEN - 77 - Activităţi de închiriere şi leasing		Număr intreprinderi	**107,00**
2019	MUNICIPIUL CONSTANŢA	Dezvoltare economică	REGIS - Numărul întreprinderilor active	Nomenclator CAEN - 78 - Activităţi de servicii privind forţa de muncă		Număr intreprinderi	**137,00**
2019	MUNICIPIUL CONSTANŢA	Dezvoltare economică	REGIS - Numărul întreprinderilor active	Nomenclator CAEN - 79 - Activităţi ale agenţiilor turistice şi a tur-operatorilor; alte servicii de rezervare şi asistenţă turistică		Număr intreprinderi	**99,00**
2019	MUNICIPIUL CONSTANŢA	Dezvoltare economică	REGIS - Numărul întreprinderilor active	Nomenclator CAEN - 80 - Activităţi de investigaţii şi protecţie		Număr intreprinderi	**79,00**
2019	MUNICIPIUL CONSTANŢA	Dezvoltare economică	REGIS - Numărul întreprinderilor active	Nomenclator CAEN - 81 - Activităţi de peisagistică şi servicii pentru clădiri		Numar intreprinderi	**135,00**
2019	MUNICIPIUL CONSTANŢA	Dezvoltare economică	REGIS - Numărul întreprinderilor active	Nomenclator CAEN - 82 - Activităţi de secretariat, servicii suport şi alte activităţi de servicii prestate în principal întreprinderilor		Număr intreprinderi	**138,00**
2019	MUNICIPIUL CONSTANŢA	Dezvoltare economică	REGIS - Numărul întreprinderilor active	Nomenclator CAEN - 85 - Învăţământ		Număr intreprinderi	**193,00**
2019	MUNICIPIUL CONSTANŢA	Dezvoltare economică	REGIS - Numărul întreprinderilor active	Nomenclator CAEN - 86 - Activităţi referitoare la sănătatea umană		Număr intreprinderi	**484,00**
2019	MUNICIPIUL CONSTANŢA	Dezvoltare economică	REGIS - Numărul întreprinderilor active	Nomenclator CAEN - 87 - Servicii combinate de îngrijire medicală şi asistenţă socială, cu cazare		Număr intreprinderi	**4,00**
2019	MUNICIPIUL CONSTANŢA	Dezvoltare economică	REGIS - Numărul întreprinderilor active	Nomenclator CAEN - 88 - Activităţi de asistenţă socială, fără cazare		Număr intreprinderi	**13,00**
2019	MUNICIPIUL CONSTANŢA	Dezvoltare economică	REGIS - Numărul întreprinderilor active	Nomenclator CAEN - 90 - Activităţi de creaţie şi interpretare artistică		Număr intreprinderi	**84,00**

2019	MUNICIPIUL CONSTANŢA	Dezvoltare economică	REGIS - Numărul întreprinderilor active	Nomenclator CAEN - 91 - Activităţi ale bibliotecilor, arhivelor, muzeelor şi alte activităţi culturale		Număr intreprinderi	**11,00**
2019	MUNICIPIUL CONSTANŢA	Dezvoltare economică	REGIS - Numărul întreprinderilor active	Nomenclator CAEN - 92 - Activităţi de jocuri de noroc şi pariuri		Număr intreprinderi	**24,00**
2019	MUNICIPIUL CONSTANŢA	Dezvoltare economică	REGIS - Numărul întreprinderilor active	Nomenclator CAEN - 93 - Activităţi spotive, recreative şi distractive		Număr intreprinderi	**285,00**
2019	MUNICIPIUL CONSTANŢA	Dezvoltare economică	REGIS - Numărul întreprinderilor active	Nomenclator CAEN - 95 - Reparaţii de calculatoare, de articole personale şi de uz gospodăresc		Număr intreprinderi	**120,00**
2019	MUNICIPIUL CONSTANŢA	Dezvoltare economică	REGIS - Numărul întreprinderilor active	Nomenclator CAEN - 96 - Alte activităţi de servicii		Număr intreprinderi	**437,00**
2019	MUNICIPIUL CONSTANŢA	Dezvoltare economică	REGIS - Cifra de afaceri a întreprinderilor active	Nomenclator CAEN - 01 - Agricultură, vânătoare şi servicii anexe		Lei	**826685170,00**
2019	MUNICIPIUL CONSTANŢA	Dezvoltare economică	REGIS - Cifra de afaceri a întreprinderilor active	Nomenclator CAEN - 02 - Silvicultură şi exploatare forestieră		Lei	**4892355,00**
2019	MUNICIPIUL CONSTANŢA	Dezvoltare economică	REGIS - Cifra de afaceri a întreprinderilor active	Nomenclator CAEN - 03 - Pescuitul şi acvacultura		Lei	**14859711,00**
2019	MUNICIPIUL CONSTANŢA	Dezvoltare economică	REGIS - Cifra de afaceri a întreprinderilor active	Nomenclator CAEN - 07 - Extracţia minereurilor metalifere		Lei	**627315,00**
2019	MUNICIPIUL CONSTANŢA	Dezvoltare economică	REGIS - Cifra de afaceri a întreprinderilor active	Nomenclator CAEN - 08 - Alte activităţi extractive		Lei	**63536484,00**
2019	MUNICIPIUL CONSTANŢA	Dezvoltare economică	REGIS - Cifra de afaceri a întreprinderilor active	Nomenclator CAEN - 09 - Activităţi de servicii anexe extracţiei		Lei	**604271005,00**
2019	MUNICIPIUL CONSTANŢA	Dezvoltare economică	REGIS - Cifra de afaceri a întreprinderilor active	Nomenclator CAEN - 10 - Industria alimentară		Lei	**704233552,00**
2019	MUNICIPIUL CONSTANŢA	Dezvoltare economică	REGIS - Cifra de afaceri a întreprinderilor active	Nomenclator CAEN - 11 - Fabricarea băuturilor		Lei	**7481742,00**

2019	MUNICIPIUL CONSTANŢA	Dezvoltare economică	REGIS - Cifra de afaceri a întreprinderilor active	Nomenclator CAEN - 12 - Fabricarea produselor din tutun		Lei	**4751,00**
2019	MUNICIPIUL CONSTANŢA	Dezvoltare economică	REGIS - Cifra de afaceri a întreprinderilor active	Nomenclator CAEN - 13 - Fabricarea produselor textile		Lei	**8433938,00**
2019	MUNICIPIUL CONSTANŢA	Dezvoltare economică	REGIS - Cifra de afaceri a întreprinderilor active	Nomenclator CAEN - 14 - Fabricarea articolelor de îmbrăcăminte		Lei	**32735750,00**
2019	MUNICIPIUL CONSTANŢA	Dezvoltare economică	REGIS - Cifra de afaceri a întreprinderilor active	Nomenclator CAEN - 15 - Tăbăcirea şi finisarea pieilor; fabricarea articolelor de voiaj şi marochinărie, harnaşamentelor şi încălţămintei; prepararea şi vopsirea blănurilor		Lei	**6160986,00**
2019	MUNICIPIUL CONSTANŢA	Dezvoltare economică	REGIS - Cifra de afaceri a întreprinderilor active	Nomenclator CAEN - 16 - Prelucrarea lemnului, fabricarea produselor din lemn şi plută, cu excepţia mobilei; fabricarea articolelor din paie şi din alte materiale vegetale împletite		Lei	**22183303,00**
2019	MUNICIPIUL CONSTANŢA	Dezvoltare economică	REGIS - Cifra de afaceri a întreprinderilor active	Nomenclator CAEN - 17 - Fabricarea hârtiei şi a produselor din hârtie		Lei	**41522742,00**
2019	MUNICIPIUL CONSTANŢA	Dezvoltare economică	REGIS - Cifra de afaceri a întreprinderilor active	Nomenclator CAEN - 18 - Tipărire şi reproducerea pe suporţi a înregistrărilor		Lei	**25020400,00**
2019	MUNICIPIUL CONSTANŢA	Dezvoltare economică	REGIS - Cifra de afaceri a întreprinderilor active	Nomenclator CAEN - 20 - Fabricarea substanţelor şi a produselor chimice		Lei	**5097963,00**

2019	MUNICIPIUL CONSTANŢA	Dezvoltare economică	REGIS - Cifra de afaceri a întreprinderilor active	Nomenclator CAEN - 21 - Fabricarea produselor farmaceutice de bază şi a preparatelor farmaceutice		Lei	**47440011,00**
2019	MUNICIPIUL CONSTANŢA	Dezvoltare economică	REGIS - Cifra de afaceri a întreprinderilor active	Nomenclator CAEN - 22 - Fabricarea produselor din cauciuc şi mase plastice		Lei	**112040871,00**
2019	MUNICIPIUL CONSTANTA	Dezvoltare economică	REGIS - Cifra de afaceri a întreprinderilor active	Nomenclator CAEN - 23 - Fabricarea altor produse din minerale nemetalice		Lei	**393247490,00**
2019	MUNICIPIUL CONSTANŢA	Dezvoltare economică	REGIS - Cifra de afaceri a întreprinderilor active	Nomenclator CAEN - 24 - Industria metalurgică		Lei	**19658776,00**
2019	MUNICIPIUL CONSTANŢA	Dezvoltare economică	REGIS - Cifra de afaceri a întreprinderilor active	Nomenclator CAEN - 25 - Industria construcţiilor metalice şi a produselor din metal, exclusiv maşini, utilaje şi instalatii		Lei	**250499674,00**
2019	MUNICIPIUL CONSTANŢA	Dezvoltare economică	REGIS - Cifra de afaceri a întreprinderilor active	Nomenclator CAEN - 26 - Fabricarea calculatoarelor şi a produselor electronice şi optice		Lei	**1654628,00**
2019	MUNICIPIUL CONSTANŢA	Dezvoltare economică	REGIS - Cifra de afaceri a întreprinderilor active	Nomenclator CAEN - 27 - Fabricarea echipamentelor electrice		Lei	**360986,00**
2019	MUNICIPIUL CONSTANŢA	Dezvoltare economică	REGIS - Cifra de afaceri a întreprinderilor active	Nomenclator CAEN - 28 - Fabricarea de maşini, utilaje şi echipamente n.c.a.		Lei	**20358093,00**
2019	MUNICIPIUL CONSTANŢA	Dezvoltare economică	REGIS - Cifra de afaceri a întreprinderilor active	Nomenclator CAEN - 29 - Fabricarea autovehiculelor de transport rutier, a remorcilor şi semiremorcilor		Lei	**6497433,00**
2019	MUNICIPIUL CONSTANŢA	Dezvoltare economică	REGIS - Cifra de afaceri a întreprinderilor active	Nomenclator CAEN - 30 - Fabricarea altor mijloace de transport		Lei	**265597800,00**

2019	MUNICIPIUL CONSTANŢA	Dezvoltare economică	REGIS - Cifra de afaceri a întreprinderilor active	Nomenclator CAEN - 31 - Fabricarea de mobilă		Lei	**49898450,00**
2019	MUNICIPIUL CONSTANŢA	Dezvoltare economică	REGIS - Cifra de afaceri a întreprinderilor active	Nomenclator CAEN - 32 - Alte activităţi industriale n.c.a.		Lei	**29450685,00**
2019	MUNICIPIUL CONSTANTA	Dezvoltare economică	REGIS - Cifra de afaceri a întreprinderilor active	Nomenclator CAEN - 33 - Repararea, întreţinerea şi instalarea maşinilor şi echipamentelor		Lei	**420360501,00**
2019	MUNICIPIUL CONSTANŢA	Dezvoltare economică	REGIS - Cifra de afaceri a întreprinderilor active	Nomenclator CAEN - 35 - Producţia şi furnizarea de energie electrică şi termică, gaze, apă caldă şi aer condiţionat		Lei	**1432448738,00**
2019	MUNICIPIUL CONSTANŢA	Dezvoltare economică	REGIS - Cifra de afaceri a întreprinderilor active	Nomenclator CAEN - 36 - Captarea, tratarea şi distribuţia apei		Lei	**349623306,00**
2019	MUNICIPIUL CONSTANŢA	Dezvoltare economică	REGIS - Cifra de afaceri a întreprinderilor active	Nomenclator CAEN - 37 - Colectarea şi epurarea apelor uzate		Lei	**1520561,00**
2019	MUNICIPIUL CONSTANŢA	Dezvoltare economică	REGIS - Cifra de afaceri a întreprinderilor active	Nomenclator CAEN - 38 - Colectarea, tratarea şi eliminarea deşeurilor; activităţi de recuperare a materialelor reciclabile		Lei	**261591226,00**
2019	MUNICIPIUL CONSTANŢA	Dezvoltare economică	REGIS - Cifra de afaceri a întreprinderilor active	Nomenclator CAEN - 39 - Activităţi şi servicii de decontaminare		Lei	**62092011,00**
2019	MUNICIPIUL CONSTANŢA	Dezvoltare economică	REGIS - Cifra de afaceri a întreprinderilor active	Nomenclator CAEN - 41 - Construcţii de clădiri		Lei	**1067332280,00**
2019	MUNICIPIUL CONSTANŢA	Dezvoltare economică	REGIS - Cifra de afaceri a întreprinderilor active	Nomenclator CAEN - 42 - Lucrări de geniu civil		Lei	**558406761,00**
2019	MUNICIPIUL CONSTANŢA	Dezvoltare economică	REGIS - Cifra de afaceri a întreprinderilor active	Nomenclator CAEN - 43 - Lucrări speciale de construcţii		Lei	**471269529,00**

2019	MUNICIPIUL CONSTANŢA	Dezvoltare economică	REGIS - Cifra de afaceri a întreprinderilor active	Nomenclator CAEN - 45 - Comerţ cu ridicata şi cu amănuntul, întreţinerea şi repararea autovehiculelor şi a motocicletelor		Lei	**603576408,00**
2019	MUNICIPIUL CONSTANŢA	Dezvoltare economică	REGIS - Cifra de afaceri a întreprinderilor active	Nomenclator CAEN - 46 - Comerţ cu ridicata cu excepţia comerţului cu autovehicule şi motociclete		Lei	**10621248395,00**
2019	MUNICIPIUL CONSTANŢA	Dezvoltare economică	REGIS - Cifra de afaceri a întreprinderilor active	Nomenclator CAEN - 47 - Comerţ cu amănuntul, cu excepţia autovehiculelor şi motocicletelor		Lei	**1903883865,00**
2019	MUNICIPIUL CONSTANŢA	Dezvoltare economică	REGIS - Cifra de afaceri a întreprinderilor active	Nomenclator CAEN - 49 - Transporturi terestre şi transporturi prin conducte		Lei	**897362535,00**
2019	MUNICIPIUL CONSTANŢA	Dezvoltare economică	REGIS - Cifra de afaceri a întreprinderilor active	Nomenclator CAEN - 50 - Transporturi pe apă		Lei	**76127738,00**
2019	MUNICIPIUL CONSTANŢA	Dezvoltare economică	REGIS - Cifra de afaceri a întreprinderilor active	Nomenclator CAEN - 51 - Transporturi aeriene		Lei	**5522241,00**
2019	MUNICIPIUL CONSTANŢA	Dezvoltare economică	REGIS - Cifra de afaceri a întreprinderilor active	Nomenclator CAEN - 52 - Depozitare şi activităţi auxiliare pentru transporturi		Lei	**3540577146,00**
2019	MUNICIPIUL CONSTANŢA	Dezvoltare economică	REGIS - Cifra de afaceri a întreprinderilor active	Nomenclator CAEN - 53 - Activităţi de poştă şi de curier		Lei	**8841335,00**
2019	MUNICIPIUL CONSTANŢA	Dezvoltare economică	REGIS - Cifra de afaceri a întreprinderilor active	Nomenclator CAEN - 55 - Hoteluri şi alte facilităţi de cazare		Lei	**512142520,00**
2019	MUNICIPIUL CONSTANŢA	Dezvoltare economică	REGIS - Cifra de afaceri a întreprinderilor active	Nomenclator CAEN - 56 - Restaurante şi alte activităţi de servicii de alimentaţie		Lei	**781782442,00**
2019	MUNICIPIUL CONSTANŢA	Dezvoltare economică	REGIS - Cifra de afaceri a întreprinderilor active	Nomenclator CAEN - 58 - Activităţi de editare		Lei	**16495393,00**

2019	MUNICIPIUL CONSTANŢA	Dezvoltare economică	REGIS - Cifra de afaceri a întreprinderilor active	Nomenclator CAEN - 59 - Activităţi de producţie cinematografică, video şi de programe de televiziune; înregistrări audio şi activităţi de editare muzicală		Lei	**14415943,00**
2019	MUNICIPIUL CONSTANŢA	Dezvoltare economică	REGIS - Cifra de afaceri a întreprinderilor active	Nomenclator CAEN - 60 - Activităţi de difuzare şi transmitere de		Lei	**2885923,00**
2019	MUNICIPIUL CONSTANŢA	Dezvoltare economică	REGIS - Cifra de afaceri a întreprinderilor active	Nomenclator CAEN - 61 - Telecomunicaţii		Lei	**31770327,00**
2019	MUNICIPIUL CONSTANŢA	Dezvoltare economică	REGIS - Cifra de afaceri a întreprinderilor active	Nomenclator CAEN - 62 - Activităţi de servicii în tehnologia informaţiei		Lei	**78376864,00**
2019	MUNICIPIUL CONSTANŢA	Dezvoltare economică	REGIS - Cifra de afaceri a întreprinderilor active	Nomenclator CAEN - 63 - Activităţi de servicii informatice		Lei	**26144297,00**
2019	MUNICIPIUL CONSTANŢA	Dezvoltare economică	REGIS - Cifra de afaceri a întreprinderilor active	Nomenclator CAEN - 64 - Intermedieri financiare, cu excepţia activităţilor de asigurări şi ale fondurilor de pensii		Lei	**72116755,00**
2019	MUNICIPIUL CONSTANŢA	Dezvoltare economică	REGIS - Cifra de afaceri a întreprinderilor active	Nomenclator CAEN - 66 - Activităţi auxiliare pentru intermedieri financiare, activităţi de asigurare şi fonduri de pensii		Lei	**111262067,00**
2019	MUNICIPIUL CONSTANŢA	Dezvoltare economică	REGIS - Cifra de afaceri a întreprinderilor active	Nomenclator CAEN - 68 - Tranzacţii imobiliare		Lei	**227230983,00**
2019	MUNICIPIUL CONSTANŢA	Dezvoltare economică	REGIS - Cifra de afaceri a întreprinderilor active	Nomenclator CAEN - 69 - Activităţi juridice şi de contabilitate		Lei	**63099624,00**
2019	MUNICIPIUL CONSTANŢA	Dezvoltare economică	REGIS - Cifra de afaceri a întreprinderilor active	Nomenclator CAEN - 70 - Activităţi ale direcţiilor(centralelor), birourilor administrative centralizate; activităţi de management şi de consultanţă în management		Lei	**107504009,00**

2019	MUNICIPIUL CONSTANTA	Dezvoltare economică	REGIS - Cifra de afaceri a întreprinderilor active	Nomenclator CAEN - 71 - Activităţi de arhitectură şi inginerie; activităţi de testări şi analiză tehnică		Lei	**298018681,00**
2019	MUNICIPIUL CONSTANŢA	Dezvoltare economică	REGIS - Cifra de afaceri a întreprinderilor active	Nomenclator CAEN - 72 - Cercetare-dezvoltare		Lei	**18099794,00**
2019	MUNICIPIUL CONSTANŢA	Dezvoltare economică	REGIS - Cifra de afaceri a întreprinderilor active	Nomenclator CAEN - 73 - Publicitate şi activităţi de studiere a pieţei		Lei	**100767092,00**
2019	MUNICIPIUL CONSTANŢA	Dezvoltare economică	REGIS - Cifra de afaceri a întreprinderilor active	Nomenclator CAEN - 74 - Alte activităţi profesionale, ştiinţifice şi tehnice		Lei	**56687238,00**
2019	MUNICIPIUL CONSTANŢA	Dezvoltare economică	REGIS - Cifra de afaceri a întreprinderilor active	Nomenclator CAEN - 75 - Activităţi veterinare		Lei	**47052300,00**
2019	MUNICIPIUL CONSTANŢA	Dezvoltare economică	REGIS - Cifra de afaceri a întreprinderilor active	Nomenclator CAEN - 77 - Activităţi de închiriere şi leasing		Lei	**91249849,00**
2019	MUNICIPIUL CONSTANŢA	Dezvoltare economică	REGIS - Cifra de afaceri a întreprinderilor active	Nomenclator CAEN - 78 - Activităţi de servicii privind forţa de muncă		Lei	**186020695,00**
2019	MUNICIPIUL CONSTANŢA	Dezvoltare economică	REGIS - Cifra de afaceri a întreprinderilor active	Nomenclator CAEN - 79 - Activităţi ale agenţiilor turistice şi a tur-operatorilor; alte servicii de rezervare şi asistenţă turistică		Lei	**77396255,00**
2019	MUNICIPIUL CONSTANŢA	Dezvoltare economică	REGIS - Cifra de afaceri a întreprinderilor active	Nomenclator CAEN - 80 - Activităţi de investigaţii şi protecţie		Lei	**207125512,00**
2019	MUNICIPIUL CONSTANŢA	Dezvoltare economică	REGIS - Cifra de afaceri a întreprinderilor active	Nomenclator CAEN - 81 - Activităţi de peisagistică şi servicii pentru clădiri		Lei	**89026005,00**
2019	MUNICIPIUL CONSTANŢA	Dezvoltare economică	REGIS - Cifra de afaceri a întreprinderilor active	Nomenclator CAEN - 82 - Activităţi de secretariat, servicii suport şi alte activităţi de servicii prestate în principal întreprinderilor		Lei	**122526062,00**

2019	MUNICIPIUL CONSTANŢA	Dezvoltare economică	REGIS - Cifra de afaceri a întreprinderilor active	Nomenclator CAEN - 85 - Învăţământ		Lei	**34844462,00**
2019	MUNICIPIUL CONSTANŢA	Dezvoltare economică	REGIS - Cifra de afaceri a întreprinderilor active	Nomenclator CAEN - 86 - Activităţi referitoare la sănătatea umană		Lei	**345727565,00**
2019	MUNICIPIUL CONSTANŢA	Dezvoltare economică	REGIS - Cifra de afaceri a întreprinderilor active	Nomenclator CAEN - 87 - Servicii combinate de îngrijire medicală şi asistenţă socială, cu cazare		Lei	**1884222,00**
2019	MUNICIPIUL CONSTANŢA	Dezvoltare economică	REGIS - Cifra de afaceri a întreprinderilor active	Nomenclator CAEN - 88 - Activităţi de asistenţă socială, fără cazare		Lei	**710897,00**
2019	MUNICIPIUL CONSTANTA	Dezvoltare economică	REGIS - Cifra de afaceri a întreprinderilor active	Nomenclator CAEN - 90 - Activităţi de creaţie şi interpretare artistică		Lei	**15132840,00**
2019	MUNICIPIUL CONSTANŢA	Dezvoltare economică	REGIS - Cifra de afaceri a întreprinderilor active	Nomenclator CAEN - 91 - Activităţi ale bibliotecilor, arhivelor, muzeelor şi alte activităţi culturale		Lei	**2464726,00**
2019	MUNICIPIUL CONSTANŢA	Dezvoltare economică	REGIS - Cifra de afaceri a întreprinderilor active	Nomenclator CAEN - 92 - Activităţi de jocuri de noroc şi pariuri		Lei	**121020800,00**
2019	MUNICIPIUL CONSTANŢA	Dezvoltare economică	REGIS - Cifra de afaceri a întreprinderilor active	Nomenclator CAEN - 93 - Activităţi spotive, recreative şi distractive		Lei	**92367101,00**
2019	MUNICIPIUL CONSTANŢA	Dezvoltare economică	REGIS - Cifra de afaceri a întreprinderilor active	Nomenclator CAEN - 95 - Reparaţii de calculatoare, de articole personale şi de uz gospodăresc		Lei	**83042406,00**
2019	MUNICIPIUL CONSTANŢA	Dezvoltare economică	REGIS - Cifra de afaceri a întreprinderilor active	Nomenclator CAEN - 96 - Alte activităţi de servicii		Lei	**84641322,00**
2019	MUNICIPIUL CONSTANŢA	Siguranţă şi ordine publică	JUS105C - Persoane condamnate/sancţionate definitiv afiate în penitenciare (inclusiv centre de detentie şi centre educative)			Număr persoane	**618,00**

2020	MUNICIPIUL CONSTANŢA	Forţa de muncă	SOM101E - Şomeri înregistraţi la sfârşitul anului, pe sexe	Sex - Total		Număr persoane	**1891,00**
2020	MUNICIPIUL CONSTANŢA	Forţa de muncă	SOM101E - Şomeri înregistraţi la sfârşitul anului, pe sexe	Sex - Masculin		Număr persoane	**621,00**
2020	MUNICIPIUL CONSTANŢA	Forţa de muncă	SOM101E - Şomeri înregistraţi la sfârşitul anului, pe sexe	Sex - Feminin		Număr persoane	**1270,00**
2020	MUNICIPIUL CONSTANŢA	Forţa de muncă	SOM101F - Ponderea şomerilor înregistraţi la sfârşitul anului în totalul resurselor de muncă, pe sexe	Sex - Total		Procente	**1,00**
2020	MUNICIPIUL CONSTANŢA	Forţa de muncă	SOM101F - Ponderea şomerilor înregistraţi la sfârşitul anului în totalul resurselor de muncă, pe sexe	Sex - Masculin		Procente	**0,70**
2020	MUNICIPIUL CONSTANŢA	Forţa de muncă	SOM101F - Ponderea şomerilor înregistraţi la sfârşitul anului în totalul resurselor de muncă, pe sexe	Sex - Feminin		Procente	**1,30**
2020	MUNICIPIUL CONSTANŢA	Populaţie	POP107D - POPULAŢIA DUPĂ DOMICILIU la 1 ianuarie pe grupe de vârstă şi sexe	Grupe de vârstă - Total	Sex - Total	Număr persoane	**311374,00**
2020	MUNICIPIUL CONSTANŢA	Populaţie	POP107D - POPULAŢIA DUPĂ DOMICILIU la 1 ianuarie pe grupe de vârstă şi sexe	Grupe de vârstă - Total	Sex - Masculin	Număr persoane	**145520,00**
2020	MUNICIPIUL CONSTANŢA	Populaţie	POP107D - POPULAŢIA DUPĂ DOMICILIU la 1 ianuarie pe grupe de vârstă şi sexe	Grupe de vârstă - Total	Sex - Feminin	Număr persoane	**165854,00**
2020	MUNICIPIUL CONSTANŢA	Populaţie	POP107D - POPULAŢIA DUPĂ DOMICILIU la 1 ianuarie pe grupe de vârstă şi sexe	Grupe de vârstă - 0- 4 ani	Sex - Total	Număr persoane	**13588,00**
2020	MUNICIPIUL CONSTANŢA	Populaţie	POP107D - POPULAŢIA DUPĂ DOMICILIU la 1 ianuarie pe grupe de vârstă şi sexe	Grupe de vârstă - 0- 4 ani	Sex - Masculin	Număr persoane	**7069,00**
2020	MUNICIPIUL CONSTANŢA	Populaţie	POP107D - POPULAŢIA DUPĂ DOMICILIU la 1 ianuarie pe grupe de vârstă şi sexe	Grupe de vârstă - 0- 4 ani	Sex - Feminin	Număr persoane	**6519,00**

2020	MUNICIPIUL CONSTANŢA	Populaţie	POP107D - POPULAŢIA DUPĂ DOMICILIU la 1 ianuarie pe grupe de vârstă si sexe	Grupe de vârstă - 5- 9 ani	Sex - Total	Număr persoane	**14253,00**
2020	MUNICIPIUL CONSTANŢA	Populaţie	POP107D - POPULAŢIA DUPĂ DOMICILIU la 1 ianuarie pe grupe de vârstă si sexe	Grupe de vârstă - 5- 9 ani	Sex - Masculin	Număr persoane	**7321,00**
2020	MUNICIPIUL CONSTANŢA	Populaţie	POP107D - POPULAŢIA DUPĂ DOMICILIU la 1 ianuarie pe grupe de vârstă si sexe	Grupe de vârstă- 5- 9 ani	Sex - Feminin	Număr persoane	**6932,00**
2020	MUNICIPIUL CONSTANŢA	Populaţie	POP107D - POPULAŢIA DUPĂ DOMICILIU la 1 ianuarie pe grupe de vârstă si sexe	Grupe de vârstă - 10-14 ani	Sex - Total	Număr persoane	**14167,00**
2020	MUNICIPIUL CONSTANŢA	Populaţie	POP107D - POPULAŢIA DUPĂ DOMICILIU la 1 ianuarie pe grupe de vârstă si sexe	Grupe de vârstă - 10-14 ani	Sex - Masculin	Număr persoane	**7260,00**
2020	MUNICIPIUL CONSTANŢA	Populaţie	POP107D - POPULAŢIA DUPĂ DOMICILIU la 1 ianuarie pe grupe de vârstă si sexe	Grupe de vârstă - 10-14 ani	Sex - Feminin	Număr persoane	**6907,00**
2020	MUNICIPIUL CONSTANŢA	Populaţie	POP107D - POPULAŢIA DUPĂ DOMICILIU la 1 ianuarie pe grupe de vârstă si sexe	Grupe de vârstă - 15-19 ani	Sex - Total	Număr persoane	**12231,00**
2020	MUNICIPIUL CONSTANŢA	Populaţie	POP107D - POPULAŢIA DUPĂ DOMICILIU la 1 ianuarie pe grupe de vârstă si sexe	Grupe de vârstă - 15-19 ani	Sex - Masculin	Număr persoane	**6278,00**
2020	MUNICIPIUL CONSTANŢA	Populaţie	POP107D - POPULAŢIA DUPĂ DOMICILIU la 1 ianuarie pe grupe de vârstă si sexe	Grupe de vârstă - 15-19 ani	Sex - Feminin	Număr persoane	**5953,00**
2020	MUNICIPIUL CONSTANŢA	Populaţie	POP107D - POPULAŢIA DUPĂ DOMICILIU la 1 ianuarie pe grupe de vârstă si sexe	Grupe de vârstă- 20-24 ani	Sex - Total	Număr persoane	**11848,00**
2020	MUNICIPIUL CONSTANŢA	Populaţie	POP107D - POPULATIA DUPA DOMICILIU la 1 ianuarie pe grupe de varsta si sexe	Grupe de vârstă - 20-24 ani	Sex - Masculin	Număr persoane	**5823,00**
2020	MUNICIPIUL CONSTANŢA	Populaţie	POP107D - POPULATIA DUPA DOMICILIU la 1 ianuarie pe grupe de varsta si sexe	Grupe de vârstă - 20-24 ani	Sex - Feminin	Număr persoane	**6025,00**

2020	MUNICIPIUL CONSTANŢA	Populaţie	POP107D - POPULAŢIA DUPĂ DOMICILIU la 1 ianuarie pe grupe de vârstă si sexe	Grupe de vârstă - 25-29 ani	Sex - Total	Număr persoane	**15412,00**
2020	MUNICIPIUL CONSTANŢA	Populaţie	POP107D - POPULAŢIA DUPĂ DOMICILIU la 1 ianuarie pe grupe de vârstă si sexe	Grupe de vârstă - 25-29 ani	Sex - Masculin	Număr persoane	**7384,00**
2020	MUNICIPIUL CONSTANŢA	Populaţie	POP107D - POPULAŢIA DUPĂ DOMICILIU la 1 ianuarie pe grupe de vârstă si sexe	Grupe de vârstă - 25-29 ani	Sex - Feminin	Număr persoane	**8028,00**
2020	MUNICIPIUL CONSTANŢA	Populaţie	POP107D - POPULAŢIA DUPĂ DOMICILIU la 1 ianuarie pe grupe de vârstă si sexe	Grupe de vârstă - 30-34 ani	Sex - Total	Număr persoane	**25481,00**
2020	MUNICIPIUL CONSTANŢA	Populaţie	POP107D - POPULATIA DUPA DOMICILIU la 1 ianuarie pe grupe de varsta si sexe	Grupe de vârstă - 30-34 ani	Sex - Masculin	Număr persoane	**12375,00**
2020	MUNICIPIUL CONSTANŢA	Populaţie	POP107D - POPULATIA DUPA DOMICILIU la 1 ianuarie pe grupe de varsta si sexe	Grupe de vârstă - 30-34 ani	Sex - Feminin	Numpr persoane	**13106,00**
2020	MUNICIPIUL CONSTANŢA	Populaţie	POP107D - POPULAŢIA DUPĂ DOMICILIU la 1 ianuarie pe grupe de vârstă si sexe	Grupe de vârstă - 35-39 ani	Sex - Total	Numpr persoane	**25371,00**
2020	MUNICIPIUL CONSTANŢA	Populaţie	POP107D - POPULAŢIA DUPĂ DOMICILIU la 1 ianuarie pe grupe de vârstă si sexe	Grupe de vârstă - 35-39 ani	Sex - Masculin	Numpr persoane	**12400,00**
2020	MUNICIPIUL CONSTANŢA	Populaţie	POP107D - POPULAŢIA DUPĂ DOMICILIU la 1 ianuarie pe grupe de vârstă si sexe	Grupe de vârstă - 35-39 ani	Sex - Feminin	Număr persoane	**12971,00**
2020	MUNICIPIUL CONSTANŢA	Populaţie	POP107D - POPULAŢIA DUPĂ DOMICILIU la 1 ianuarie pe grupe de vârstă si sexe	Grupe de vârstă - 40-44 ani	Sex - Total	Număr persoane	**27562,00**
2020	MUNICIPIUL CONSTANŢA	Populaţie	POP107D - POPULAŢIA DUPĂ DOMICILIU la 1 ianuarie pe grupe de vârstă si sexe	Grupe de vârstă - 40-44 ani	Sex - Masculin	Număr persoane	**13522,00**
2020	MUNICIPIUL CONSTANŢA	Populaţie	POP107D - POPULAŢIA DUPĂ DOMICILIU la 1 ianuarie pe grupe de vârstă si sexe	Grupe de vârstă - 40-44 ani	Sex - Feminin	Număr persoane	**14040,00**

2020	MUNICIPIUL CONSTANŢA	Populaţie	POP107D - POPULAŢIA DUPĂ DOMICILIU la 1 ianuarie pe grupe de vârstă si sexe	Grupe de vârstă - 45-49 ani	Sex - Total	Număr persoane	**23569,00**
2020	MUNICIPIUL CONSTANŢA	Populaţie	POP107D - POPULATIA DUPA DOMICILIU la 1 ianuarie pe grupe de varsta si sexe	Grupe de vârstă - 45-49 ani	Sex - Masculin	Număr persoane	**11393,00**
2020	MUNICIPIUL CONSTANŢA	Populaţie	POP107D - POPULAŢIA DUPĂ DOMICILIU la 1 ianuarie pe grupe de vârstă si sexe	Grupe de vârstă - 45-49 ani	Sex - Feminin	Număr persoane	**12176,00**
2020	MUNICIPIUL CONSTANŢA	Populaţie	POP107D - POPULAŢIA DUPĂ DOMICILIU la 1 ianuarie pe grupe de vârstă si sexe	Grupe de vârstă - 50-54 ani	Sex - Total	Număr persoane	**24582,00**
2020	MUNICIPIUL CONSTANŢA	Populaţie	POP107D - POPULAŢIA DUPĂ DOMICILIU la 1 ianuarie pe grupe de vârstă si sexe	Grupe de vârstă - 50-54 ani	Sex - Masculin	Număr persoane	**11556,00**
2020	MUNICIPIUL CONSTANŢA	Populaţie	POP107D - POPULAŢIA DUPĂ DOMICILIU la 1 ianuarie pe grupe de vârstă si sexe	Grupe de vârstă - 50-54 ani	Sex - Feminin	Număr persoane	**13026,00**
2020	MUNICIPIUL CONSTANŢA	Populaţie	POP107D - POPULAŢIA DUPĂ DOMICILIU la 1 ianuarie pe grupe de vârstă si sexe	Grupe de vârstă - 55-59 ani	Sex - Total	Număr persoane	**17916,00**
2020	MUNICIPIUL CONSTANŢA	Populaţie	POP107D - POPULAŢIA DUPĂ DOMICILIU la 1 ianuarie pe grupe de vârstă si sexe	Grupe de vârstă- 55-59 ani	Sex - Masculin	Număr persoane	**8013,00**
2020	MUNICIPIUL CONSTANŢA	Populaţie	POP107D - POPULAŢIA DUPĂ DOMICILIU la 1 ianuarie pe grupe de vârstă si sexe	Grupe de vârstă - 55-59 ani	Sex - Feminin	Număr persoane	**9903,00**
2020	MUNICIPIUL CONSTANŢA	Populaţie	POP107D - POPULAŢIA DUPĂ DOMICILIU la 1 ianuarie pe grupe de vârstă si sexe	Grupe de vârstă - 60-64 ani	Sex - Total	Număr persoane	**23796,00**
2020	MUNICIPIUL CONSTANŢA	Populaţie	POP107D - POPULAŢIA DUPĂ DOMICILIU la 1 ianuarie pe grupe de vârstă si sexe	Grupe de vârstă - 60-64 ani	Sex - Masculin	Număr persoane	**10437,00**
2020	MUNICIPIUL CONSTANŢA	Populaţie	POP107D - POPULATIA DUPă DOMICILIU la 1 ianuarie pe grupe de vârstă si sexe	Grupe de vârstă - 60-64 ani	Sex - Feminin	Număr persoane	**13359,00**

2020	MUNICIPIUL CONSTANŢA	Populaţie	POP107D - POPULAŢIA DUPĂ DOMICILIU la 1 ianuarie pe grupe de vârstă şi sexe	Grupe de vârstă - 65-69 ani	Sex - Total	Număr persoane	**22253,00**
2020	MUNICIPIUL CONSTANŢA	Populaţie	POP107D - POPULAŢIA DUPĂ DOMICILIU la 1 ianuarie pe grupe de vârstă şi sexe	Grupe de vârstă - 65-69 ani	Sex - Masculin	Număr persoane	**9499,00**
2020	MUNICIPIUL CONSTANŢA	Populaţie	POP107D - POPULAŢIA DUPĂ DOMICILIU la 1 ianuarie pe grupe de vârstă şi sexe	Grupe de vârstă - 65-69 ani	Sex - Feminin	Număr persoane	**12754,00**
2020	MUNICIPIUL CONSTANŢA	Populaţie	POP107D - POPULAŢIA DUPĂ DOMICILIU la 1 ianuarie pe grupe de vârstă şi sexe	Grupe de vârstă - 70-74 ani	Sex - Total	Număr persoane	**15213,00**
2020	MUNICIPIUL CONSTANŢA	Populaţie	POP107D - POPULAŢIA DUPĂ DOMICILIU la 1 ianuarie pe grupe de vârstă şi sexe	Grupe de vârstă - 70-74 ani	Sex - Masculin	Număr persoane	**6292,00**
2020	MUNICIPIUL CONSTANŢA	Populaţie	POP107D - POPULAŢIA DUPĂ DOMICILIU la 1 ianuarie pe grupe de vârstă şi sexe	Grupe de vârstă - 70-74 ani	Sex - Feminin	Număr persoane	**8921,00**
2020	MUNICIPIUL CONSTANŢA	Populaţie	POP107D - POPULAŢIA DUPĂ DOMICILIU la 1 ianuarie pe grupe de vârstă şi sexe	Grupe de vârstă - 75-79 ani	Sex - Total	Număr persoane	**10259,00**
2020	MUNICIPIUL CONSTANŢA	Populaţie	POP107D - POPULAŢIA DUPĂ DOMICILIU la 1 ianuarie pe grupe de vârstă şi sexe	Grupe de vârstă - 75-79 ani	Sex - Masculin	Număr persoane	**4077,00**
2020	MUNICIPIUL CONSTANŢA	Populaţie	POP107D - POPULAŢIA DUPĂ DOMICILIU la 1 ianuarie pe grupe de vârstă şi sexe	Grupe de vârstă - 75-79 ani	Sex - Feminin	Număr persoane	**6182,00**
2020	MUNICIPIUL CONSTANŢA	Populaţie	POP107D - POPULAŢIA DUPĂ DOMICILIU la 1 ianuarie pe grupe de vârstă şi sexe	Grupe de vârstă - 80-84 ani	Sex - Total	Număr persoane	**8060,00**
2020	MUNICIPIUL CONSTANŢA	Populaţie	POP107D - POPULAŢIA DUPĂ DOMICILIU la 1 ianuarie pe grupe de vârstă şi sexe	Grupe de vârstă - 80-84 ani	Sex - Masculin	Număr persoane	**2878,00**
2020	MUNICIPIUL CONSTANŢA	Populaţie	POP107D - POPULAŢIA DUPĂ DOMICILIU la 1 ianuarie pe grupe de vârstă şi sexe	Grupe de vârstă - 80-84 ani	Sex - Feminin	Număr persoane	**5182,00**

2020	MUNICIPIUL CONSTANŢA	Populaţie	POP107D - POPULAŢIA DUPĂ DOMICILIU la 1 ianuarie pe grupe de vârstă şi sexe	Grupe de vârstă - 85 ani şi peste	Sex - Total	Număr persoane	**5813,00**
2020	MUNICIPIUL CONSTANŢA	Populaţie	POP107D - POPULATIA DUPA DOMICILIU la 1 ianuarie pe grupe de varsta si sexe	Grupe de vârstă - 85 ani şi peste	Sex - Masculin	Număr persoane	**1943,00**
2020	MUNICIPIUL CONSTANŢA	Populaţie	POP107D - POPULAŢIA DUPĂ DOMICILIU la 1 ianuarie pe grupe de vârstă şi sexe	Grupe de vârstă - 85 ani şi peste	Sex - Feminin	Număr persoane	**3870,00**
2020	MUNICIPIUL CONSTANŢA	Populaţie	POP108D - POPULAŢIA DUPĂ DOMICILIU la 1 iulie pe grupe de vârstă şi sexe	Grupe de vârstă - Total	Sex - Total	Număr persoane	**310182,00**
2020	MUNICIPIUL CONSTANŢA	Populaţie	POP108D - POPULAŢIA DUPĂ DOMICILIU la 1 iulie pe grupe de vârstă şi sexe	Grupe de vârstă - Total	Sex - Masculin	Număr persoane	**144854,00**
2020	MUNICIPIUL CONSTANTA	Populaţie	POP108D - POPULATIA DUPA DOMICILIU la 1 iulie pe grupe de varsta si sexe	Grupe de vârstă - Total	Sex - Feminin	Număr persoane	**165328,00**
2020	MUNICIPIUL CONSTANŢA	Populaţie	POP108D - POPULAŢIA DUPĂ DOMICILIU la 1 iulie pe grupe de vârstă şi sexe	Grupe de vârstă - 0- 4 ani	Sex - Total	Număr persoane	**13383,00**
2020	MUNICIPIUL CONSTANŢA	Populaţie	POP108D - POPULAŢIA DUPĂ DOMICILIU la 1 iulie pe grupe de vârstă şi sexe	Grupe de vârstă - 0- 4 ani	Sex - Masculin	Număr persoane	**6922,00**
2020	MUNICIPIUL CONSTANŢA	Populaţie	POP108D - POPULAŢIA DUPĂ DOMICILIU la 1 iulie pe grupe de vârstă şi sexe	Grupe de vârstă - 0- 4 ani	Sex - Feminin	Număr persoane	**6461,00**
2020	MUNICIPIUL CONSTANŢA	Populaţie	POP108D - POPULAŢIA DUPĂ DOMICILIU la 1 iulie pe grupe de vârstă şi sexe	Grupe de vârstă - 5- 9 ani	Sex - Total	Număr persoane	**14004,00**
2020	MUNICIPIUL CONSTANŢA	Populaţie	POP108D - POPULAŢIA DUPĂ DOMICILIU la 1 iulie pe grupe de vârstă si sexe	Grupe de vârstă - 5- 9 ani	Sex - Masculin	Număr persoane	**7233,00**
2020	MUNICIPIUL CONSTANŢA	Populaţie	POP108D - POPULATIA DUPA DOMICILIU la 1 iulie pe grupe de varsta şi sexe	Grupe de vârstă - 5- 9 ani	Sex - Feminin	Număr persoane	**6771,00**

2020	MUNICIPIUL CONSTANŢA	Populaţie	POP108D - POPULAŢIA DUPĂ DOMICILIU la 1 iulie pe grupe de vârstă şi sexe	Grupe de vârstă - 10-14 ani	Sex - Total	Număr persoane	**14363,00**
2020	MUNICIPIUL CONSTANŢA	Populaţie	POP108D - POPULAŢIA DUPĂ DOMICILIU la 1 iulie pe grupe de vârstă şi sexe	Grupe de vârstă- 10-14 ani	Sex - Masculin	Număr persoane	**7383,00**
2020	MUNICIPIUL CONSTANŢA	Populaţie	POP108D - POPULAŢIA DUPĂ DOMICILIU la 1 iulie pe grupe de vârstă şi sexe	Grupe de vârstă - 10-14 ani	Sex - Feminin	Număr persoane	**6980,00**
2020	MUNICIPIUL CONSTANŢA	Populaţie	POP108D - POPULAŢIA DUPĂ DOMICILIU la 1 iulie pe grupe de vârstă şi sexe	Grupe de vârstă - 15-19 ani	Sex - Total	Număr persoane	**12277,00**
2020	MUNICIPIUL CONSTANŢA	Populaţie	POP108D - POPULAŢIA DUPĂ DOMICILIU la 1 iulie pe grupe de vârstă şi sexe	Grupe de vârstă - 15-19 ani	Sex - Masculin	Număr persoane	**6265,00**
2020	MUNICIPIUL CONSTANŢA	Populaţie	POP108D - POPULAŢIA DUPĂ DOMICILIU la 1 iulie pe grupe de vârstă şi sexe	Grupe de vârstă - 15-19 ani	Sex - Feminin	Număr persoane	**6012,00**
2020	MUNICIPIUL CONSTANŢA	Populaţie	POP108D - POPULAŢIA DUPĂ DOMICILIU la 1 iulie pe grupe de vârstă şi sexe	Grupe de vârstă - 20-24 ani	Sex - Total	Număr persoane	**11892,00**
2020	MUNICIPIUL CONSTANŢA	Populaţie	POP108D - POPULAŢIA DUPĂ DOMICILIU la 1 iulie pe grupe de vârstă şi sexe	Grupe de vârstă - 20-24 ani	Sex - Masculin	Număr persoane	**5866,00**
2020	MUNICIPIUL CONSTANŢA	Populaţie	POP108D - POPULAŢIA DUPĂ DOMICILIU la 1 iulie pe grupe de vârstă şi sexe	Grupe de vârstă - 20-24 ani	Sex - Feminin	Număr persoane	**6026,00**
2020	MUNICIPIUL CONSTANŢA	Populaţie	POP108D - POPULAŢIA DUPĂ DOMICILIU la 1 iulie pe grupe de vârstă şi sexe	Grupe de vârstă - 25-29 ani	Sex - Total	Număr persoane	**14261,00**
2020	MUNICIPIUL CONSTANŢA	Populaţie	POP108D - POPULAŢIA DUPĂ DOMICILIU la 1 iulie pe grupe de vârstă şi sexe	Grupe de vârstă - 25-29 ani	Sex - Masculin	Număr persoane	**6808,00**
2020	MUNICIPIUL CONSTANŢA	Populaţie	POP108D - POPULAŢIA DUPĂ DOMICILIU la 1 iulie pe grupe de vârstă şi sexe	Grupe de vârstă - 25-29 ani	Sex - Feminin	Număr persoane	**7453,00**

2020	MUNICIPIUL CONSTANŢA	Populaţie	POP108D - POPULAŢIA DUPĂ DOMICILIU la 1 iulie pe grupe de vârstă şi sexe	Grupe de vârstă - 30-34 ani	Sex - Total	Număr persoane	**25183,00**
2020	MUNICIPIUL CONSTANŢA	Populaţie	POP108D - POPULAŢIA DUPĂ DOMICILIU la 1 iulie pe grupe de vârstă şi sexe	Grupe de vârstă - 30-34 ani	Sex - Masculin	Număr persoane	**12253,00**
2020	MUNICIPIUL CONSTANŢA	Populaţie	POP108D - POPULAŢIA DUPĂ DOMICILIU la 1 iulie pe grupe de vârstă şi sexe	Grupe de vârstă - 30-34 ani	Sex - Feminin	Număr persoane	**12930,00**
2020	MUNICIPIUL CONSTANŢA	Populaţie	POP108D - POPULAŢIA DUPĂ DOMICILIU la 1 iulie pe grupe de vârstă şi sexe	Grupe de vârstă - 35-39 ani	Sex - Total	Număr persoane	**25139,00**
2020	MUNICIPIUL CONSTANŢA	Populaţie	POP108D - POPULAŢIA DUPĂ DOMICILIU la 1 iulie pe grupe de vârstă şi sexe	Grupe de vârstă - 35-39 ani	Sex - Masculin	Număr persoane	**12265,00**
2020	MUNICIPIUL CONSTANŢA	Populaţie	POP108D - POPULATIA DUPA DOMICILIU la 1 iulie pe grupe de varsta si sexe	Grupe de varsta - 35-39 ani	Sex - Feminin	Număr persoane	**12874,00**
2020	MUNICIPIUL CONSTANŢA	Populaţie	POP108D - POPULAŢIA DUPĂ DOMICILIU la 1 iulie pe grupe de vârstă şi sexe	Grupe de vârstă - 40-44 ani	Sex - Total	Număr persoane	**27543,00**
2020	MUNICIPIUL CONSTANŢA	Populaţie	POP108D - POPULAŢIA DUPĂ DOMICILIU la 1 iulie pe grupe de vârstă şi sexe	Grupe de vârstă - 40-44 ani	Sex - Masculin	Număr persoane	**13464,00**
2020	MUNICIPIUL CONSTANŢA	Populaţie	POP108D - POPULAŢIA DUPĂ DOMICILIU la 1 iulie pe grupe de vârstă şi sexe	Grupe de vârstă - 40-44 ani	Sex - Feminin	Număr persoane	**14079,00**
2020	MUNICIPIUL CONSTANŢA	Populaţie	POP108D - POPULAŢIA DUPĂ DOMICILIU la 1 iulie pe grupe de vârstă şi sexe	Grupe de vârstă - 45-49 ani	Sex - Total	Număr persoane	**23674,00**
2020	MUNICIPIUL CONSTANŢA	Populaţie	POP108D - POPULAŢIA DUPĂ DOMICILIU la 1 iulie pe grupe de vârstă şi sexe	Grupe de vârstă - 45-49 ani	Sex - Masculin	Număr persoane	**11481,00**
2020	MUNICIPIUL CONSTANŢA	Populaţie	POP108D - POPULAŢIA DUPĂ DOMICILIU la 1 iulie pe grupe de vârstă şi sexe	Grupe de vârstă - 45-49 ani	Sex - Feminin	Număr persoane	**12193,00**

2020	MUNICIPIUL CONSTANŢA	Populaţie	POP108D - POPULAŢIA DUPĂ DOMICILIU la 1 iulie pe grupe de vârstă şi sexe	Grupe de vârstă - 50-54 ani	Sex - Total	Număr persoane	**25357,00**
2020	MUNICIPIUL CONSTANŢA	Populaţie	POP108D - POPULAŢIA DUPĂ DOMICILIU la 1 iulie pe grupe de vârstă şi sexe	Grupe de vârstă - 50-54 ani	Sex - Masculin	Număr persoane	**11949,00**
2020	MUNICIPIUL CONSTANŢA	Populaţie	POP108D - POPULATIA DUPA DOMICILIU la 1 iulie pe grupe de varsta si sexe	Grupe de vârstă - 50-54 ani	Sex - Feminin	Număr persoane	**13408,00**
2020	MUNICIPIUL CONSTANŢA	Populaţie	POP108D - POPULAŢIA DUPĂ DOMICILIU la 1 iulie pe grupe de vârstă şi sexe	Grupe de vârstă - 55-59 ani	Sex - Total	Număr persoane	**17356,00**
2020	MUNICIPIUL CONSTANŢA	Populaţie	POP108D - POPULAŢIA DUPĂ DOMICILIU la 1 iulie pe grupe de vârstă şi sexe	Grupe de vârstă - 55-59 ani	Sex - Masculin	Număr persoane	**7775,00**
2020	MUNICIPIUL CONSTANŢA	Populaţie	POP108D - POPULAŢIA DUPĂ DOMICILIU la 1 iulie pe grupe de vârstă şi sexe	Grupe de vârstă - 55-59 ani	Sex - Feminin	Număr persoane	**9581,00**
2020	MUNICIPIUL CONSTANŢA	Populaţie	POP108D - POPULAŢIA DUPĂ DOMICILIU la 1 iulie pe grupe de vârstă şi sexe	Grupe de vârstă - 60-64 ani	Sex - Total	Număr persoane	**22974,00**
2020	MUNICIPIUL CONSTANŢA	Populaţie	POP108D - POPULATIA DUPA DOMICILIU la 1 iulie pe grupe de varsta si sexe	Grupe de varsta - 60-64 ani	Sex - Masculin	Numar persoane	**10031,00**
2020	MUNICIPIUL CONSTANŢA	Populaţie	POP108D - POPULATIA DUPA DOMICILIU la 1 iulie pe grupe de varsta si sexe	Grupe de varsta - 60-64 ani	Sex - Feminin	Numar persoane	**12943,00**
2020	MUNICIPIUL CONSTANŢA	Populaţie	POP108D - POPULAŢIA DUPĂ DOMICILIU la 1 iulie pe grupe de vârstă şi sexe	Grupe de vârstă - 65-69 ani	Sex - Total	Număr persoane	**22570,00**
2020	MUNICIPIUL CONSTANŢA	Populaţie	POP108D - POPULAŢIA DUPĂ DOMICILIU la 1 iulie pe grupe de vârstă şi sexe	Grupe de vârstă - 65-69 ani	Sex - Masculin	Număr persoane	**9623,00**
2020	MUNICIPIUL CONSTANŢA	Populaţie	POP108D - POPULAŢIA DUPĂ DOMICILIU la 1 iulie pe grupe de vârstă şi sexe	Grupe de vârstă - 65-69 ani	Sex - Feminin	Număr persoane	**12947,00**

2020	MUNICIPIUL CONSTANŢA	Populaţie	POP108D - POPULAŢIA DUPĂ DOMICILIU la 1 iulie pe grupe de vârstă şi sexe	Grupe de vârstă - 70-74 ani	Sex - Total	Număr persoane	**16097,00**
2020	MUNICIPIUL CONSTANŢA	Populaţie	POP108D - POPULATIA DUPA DOMICILIU la 1 iulie pe grupe de varsta si sexe	Grupe de vârstă - 70-74 ani	Sex - Masculin	Număr persoane	**6648,00**
2020	MUNICIPIUL CONSTANŢA	Populaţie	POP108D - POPULAŢIA DUPĂ DOMICILIU la 1 iulie pe grupe de vârstă şi sexe	Grupe de vârstă - 70-74 ani	Sex - Feminin	Număr persoane	**9449,00**
2020	MUNICIPIUL CONSTANŢA	Populaţie	POP108D - POPULAŢIA DUPĂ DOMICILIU la 1 iulie pe grupe de vârstă şi sexe	Grupe de vârstă - 75-79 ani	Sex - Total	Număr persoane	**9992,00**
2020	MUNICIPIUL CONSTANŢA	Populaţie	POP108D - POPULAŢIA DUPĂ DOMICILIU la 1 iulie pe grupe de vârstă şi sexe	Grupe de vârstă - 75-79 ani	Sex - Masculin	Număr persoane	**3948,00**
2020	MUNICIPIUL CONSTANŢA	Populaţie	POP108D - POPULATIA DUPA DOMICILIU la 1 iulie pe grupe de varsta si sexe	Grupe de vârstă - 75-79 ani	Sex - Feminin	Număr persoane	**6044,00**
2020	MUNICIPIUL CONSTANŢA	Populaţie	POP108D - POPULAŢIA DUPĂ DOMICILIU la 1 iulie pe grupe de vârstă şi sexe	Grupe de vârstă - 80-84 ani	Sex - Total	Număr persoane	**8176,00**
2020	MUNICIPIUL CONSTANŢA	Populaţie	POP108D - POPULAŢIA DUPĂ DOMICILIU la 1 iulie pe grupe de vârstă şi sexe	Grupe de vârstă - 80-84 ani	Sex - Masculin	Număr persoane	**2957,00**
2020	MUNICIPIUL CONSTANŢA	Populaţie	POP108D - POPULATIA DUPĂ DOMICILIU la 1 iulie pe grupe de vârstă şi sexe	Grupe de vârstă - 80-84 ani	Sex - Feminin	Număr persoane	**5219,00**
2020	MUNICIPIUL CONSTANŢA	Populaţie	POP108D - POPULATIA DUPĂ DOMICILIU la 1 iulie pe grupe de vârstă şi sexe	Grupe de vârstă - 85 ani şi peste	Sex - Total	Număr persoane	**5941,00**
2020	MUNICIPIUL CONSTANŢA	Populaţie	POP108D - POPULAŢIA DUPĂ DOMICILIU la 1 iulie pe grupe de vârstă şi sexe	Grupe de vârstă - 85 ani şi peste	Sex - Masculin	Număr persoane	**1983,00**
2020	MUNICIPIUL CONSTANŢA	Populaţie	POP108D - POPULATIA DUPĂ DOMICILIU la 1 iulie pe grupe de vârstă şi sexe	Grupe de vârstă - 85 ani şi peste	Sex - Feminin	Număr persoane	**3958,00**

2020	MUNICIPIUL CONSTANŢA	Populaţie	POP108C - Populaţia de varsta oficială corespunzătoare învăţământului preşcolar			Număr persoane	**8382,00**
2020	MUNICIPIUL CONSTANŢA	Dezvoltare economică	TUR101C - Structuri de primire turistică cu funcţiuni de cazare turistică	Tipuri de structuri de primire turistică - Total		Număr	**155,00**
2020	MUNICIPIUL CONSTANŢA	Dezvoltare economică	TUR101C - Structuri de primire turistică cu funcţiuni de cazare turistică	Tipuri de structuri de primire turistica - Hoteluri		Număr	**108,00**
2020	MUNICIPIUL CONSTANŢA	Dezvoltare economică	TUR101C - Structuri de primire turistică cu funcţiuni de cazare turistică	Tipuri de structuri de primire turistică - Hosteluri		Număr	**8,00**
2020	MUNICIPIUL CONSTANŢA	Dezvoltare economică	TUR101C - Structuri de primire turistică cu funcţiuni de cazare turistică	Tipuri de structuri de primire turistica - Hoteluri apartament		Număr	**2,00**
2020	MUNICIPIUL CONSTANŢA	Dezvoltare economică	TUR101C - Structuri de primire turistică cu funcţiuni de cazare turistică	Tipuri de structuri de primire turistică - Vile turistice		Număr	**24,00**
2020	MUNICIPIUL CONSTANŢA	Dezvoltare economică	TUR101C - Structuri de primire turistică cu funcţiuni de cazare turistică	Tipuri de structuri de primire turistică - Campinguri		Număr	**3,00**
2020	MUNICIPIUL CONSTANŢA	Dezvoltare economică	TUR101C - Structuri de primire turistică cu funcţiuni de cazare turistică	Tipuri de structuri de primire turistică - Pensiuni turistice		Număr	**10,00**
2020	MUNICIPIUL CONSTANŢA	Dezvoltare economică	TUR102C - Capacitatea de cazare turistică existentă	Tipuri de structuri de primire turistică - Total		Locuri	**24164,00**
2020	MUNICIPIUL CONSTANŢA	Dezvoltare economică	TUR102C - Capacitatea de cazare turistică existentă	Tipuri de structuri de primire turistică - Hoteluri		Locuri	**20699,00**
2020	MUNICIPIUL CONSTANŢA	Dezvoltare economică	TUR102C - Capacitatea de cazare turistică existentă	Tipuri de structuri de primire turistică - Hosteluri		Locuri	**538,00**
2020	MUNICIPIUL CONSTANŢA	Dezvoltare economică	TUR102C - Capacitatea de cazare turistică existentă	Tipuri de structuri de primire turistică - Hoteluri apartament		Locuri	**150,00**
2020	MUNICIPIUL CONSTANŢA	Dezvoltare economică	TUR102C - Capacitatea de cazare turistică existentă	Tipuri de structuri de primire turistică - Vile turistice		Locuri	**709,00**

2020	MUNICIPIUL CONSTANŢA	Dezvoltare economică	TUR102C - Capacitatea de cazare turistică existentă	Tipuri de structuri de primire turistică - Campinguri		Locuri	**1828,00**
2020	MUNICIPIUL CONSTANŢA	Dezvoltare economică	TUR102C - Capacitatea de cazare turistică existentă	Tipuri de structuri de primire turistică - Pensiuni turistice		Locuri	**240,00**

ANEXA 5

TRASEE CT BUS

TRASEELE DE TRANSPORT ÎN COMUN DIN MUNICIPIUL CONSTANȚA

CT bus

TELEFONUL CĂLĂTORULUI:
0241.694.960
reclamatii@ctbus.ro
www.ctbus.ro

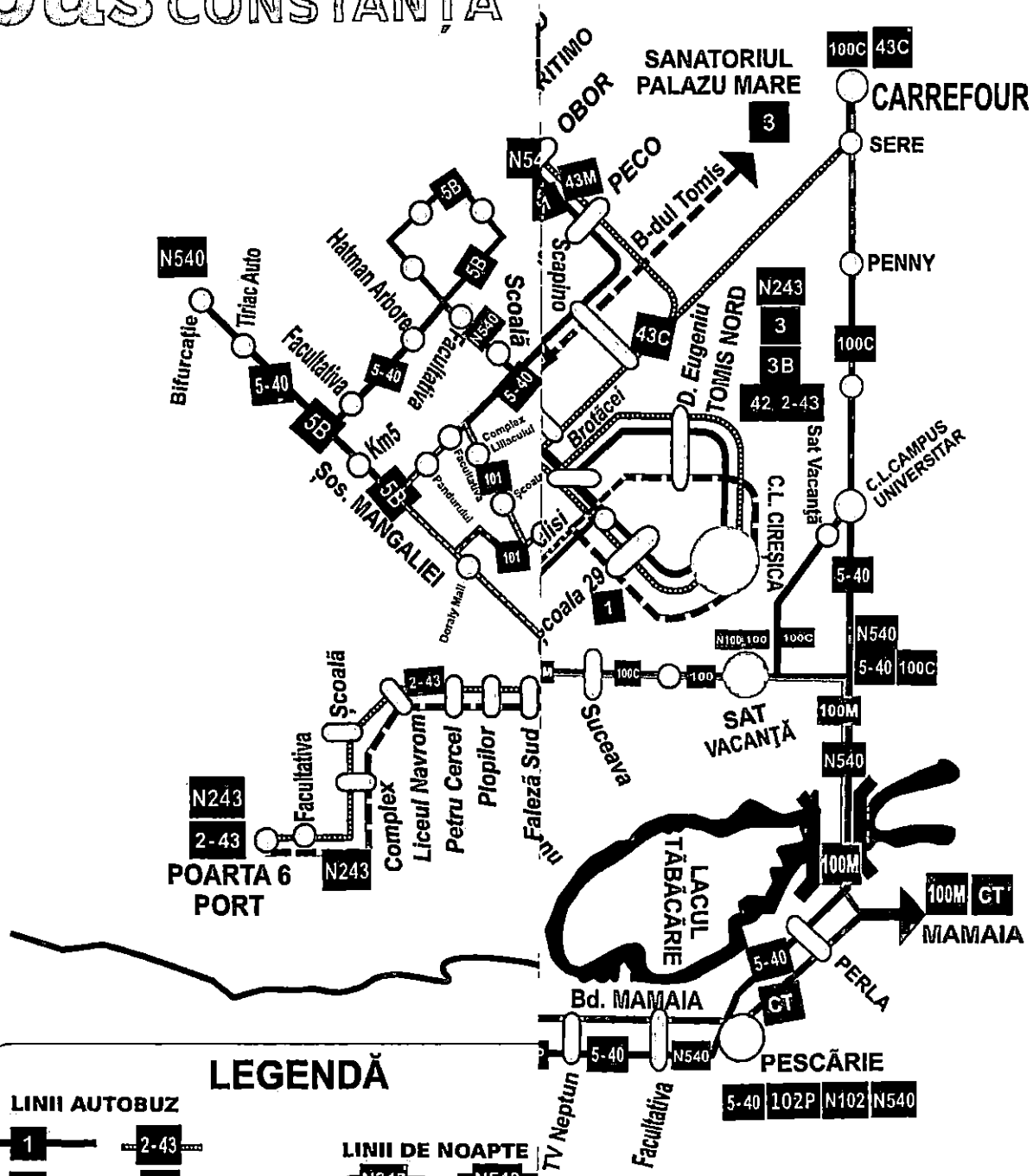

LEGENDĂ

LINII AUTOBUZ

1, 2-43, 3, 3B, 5-40, 5B, 42, 44, 43C, 43M, 51, 51B, 48, 101, 101M, 100, 100C, 102P, 102N

LINII DE NOAPTE

N243, N540, N100, N102

LINII TURISTICE

100M MAMAIA

CT CITYTOUR

STAȚII TRA

CAPĂT DE

ANDROID APP ON Google play

Available on the App Store

ANEXA 6

FRONTURI DE ACOSTARE

FRONTURI DE ACOSTARE

Nr. dană	Destinaţie	Amplasament / Operator portuar	Lungime (m)	Adâncimea apei în dană (m)	înălţimea deasupra apei (m)
-	-	**PORTUL CONSTANTA**	-	-	-
DL	Dana neoperativă	-	93,55	6	-
DL1	Dana neoperativă	-	69,8	6	-
Far Verde	Dana neoperativă	-	60,62	6	
DL2	Dana neoperativă	-	107,1	13,5	2,5
Tehnica	Nave tehnice	-	95,94	6	2,5
Dana Gabare	Cereale	CANOPUS STAR	315,1	13,5	2,5
Dane Militare		-	100,88	7	2,5
Tehnica	Nave tehnice	-	246,07	7	2,5
Pasageri	Pasageri	CN APM SA	295,9	13,5	2,5
RO-RO 5	Nave tehnice	-	98,9	13,5	2,5
RO-RO 4	Cherestea, Mat. de construcţii	ROTRAC	181,88	13,5	2,5
RO-RO 3	Mărfuri RO-RO şi mărfuri generale	UMEX	181,88	13,5	2,5
RO-RO 2	Mărfuri RO-RO şi mărfuri generale	SORENA	91,26	11,5	2,5
RO-RO 1	Mărfuri RO-RO şi mărfuri generale	-	61,6	11,5	2,5
Doc Sorena	Reparaţii nave	SORENA	103,8	9	-
0	Fier vechi	ROMNED PORT OPERATOR	70	11,5	2,6
1	Fier vechi		120	11,5	2,6
2	Fier vechi		120	11,5	2,6
3	Fier vechi		120	11,5	2,6
4	Fier vechi		120	11,5	2,6
5	Fier vechi		110	11,5	2,6

6	Mărfuri generale	ROMNED PORT OPERATOR	100,75	11,5	2,6
7	Mărfuri generale		98	11,5	2,6
9	Mărfuri generale	ASTAR STEVEDORING	87	9	2,5
10	Mărfuri generale		81,3	9	2,5
11	Mărfuri generale	ROMNED PORT OPERATOR	138	8,25	2,5
12	Mărfuri generale		140,25	8,25	2,5
13	Mărfuri generale		122	8,25	2,5
14	Mărfuri generale		122	8,25	2,5
15	Mărfuri generale		138	8,25	2,5
16	Mărfuri generale		106,4	8,25	2,5
20	Mărfuri generale		125,1	8,25	2,5
17	Cereale la siloz	SILO PORT	112	8,25	2,5
18	Cereale la siloz	NIVA PRODCOM	112	8,25	2,5
19	Cereale / Ulei comestibil şi melasă	NIVA PRODCOM / FRIAL	112,8	8,25	2,5
8	Mărfuri generale, cherestea	SOCEP	114,7	9	2,5
21	Mărfuri generale, cherestea		125	8,25	2,5
22	Mărfuri generale, cherestea		97,5	8,25	2,5
23	Produse din lemn si materiale	DECIROM	141	8,25	2,5
24	Dana neoperativă	SNC	136,9	8,25	2,5
30	Dana neoperativă	SNC	60,9	11,5	2,5
31	Cereale (Marfă vrac)	United Shipping Agency (NIDERA)	225,8	11,5	2,5
32	Cereale (Marfă vrac)		230	11,5	2,5
33	Cereale (Marfă vrac)		218,3	11,5	2,5
34	Dana neoperativă	GRUP SERVICII PETROLIERE	197,3	11,5	2,5
35	Mărfuri generale unitizate şi vrac	SOCEP	208	11,5	2,5
36	Mărfuri generale unitizate şi vrac		208	11,5	2,5
37	Mărfuri generale unitizate şi vrac		208	11,5	2,5

41	Mărfuri generale unitizate şi vrac		208	13,5	2,5
42	Mărfuri generale unitizate şi vrac		208	13,5	2,5
43	Mărfuri generale unitizate şi vrac		209,2	13,5	2,5
38	Mărfuri generale, utilaje agabaritice	UMEX	205,5	11,5	2,5
39	Mărfuri generale, utilaje agabaritice		200	13,5	2,5
40	Mărfuri generale, utilaje agabaritice		205,4	13,5	2,5
44	Mărfuri generale, utilaje agabaritice, containere	UMEX	220,2	13,5	2,5
45	Cereale	NORTH STAR SHIPPING	224	13,5	2,5
46	Cereale		224	13,5	2,5
47	Materiale de c-tii, ciment	DECIROM	224	13,5	2,5
48	Materiale de c-tii, ciment		236,5	13,5	2,5
49	Materiale de c-tii, ciment, produse lemnoase		228,4	13,5	2,5
50	Materiale de c-tii, ciment, produse lemnoase		235	13,5	2,5
51	Mărfuri in containere	SOCEP	235	13,5	2,5
52	Mărfuri in containere		231,7	13,5	2,5
53	Mărfuri alimentare perisabile, produse refrigerate	FRIAL	219,3	13,5	2,5
54	Mărfuri generale	CHIMPEX	234	13,5	2,5
55	Cereale		234	13,5	2,5
56	Cereale, zahăr		234	13,5	2,5
57	Cereale, zahăr		229	13,5	2,5
58	Produse metalurgice		180,8	13,5	2,5
59	Produse chimice		229,3	13,5	2,5
60	Produse chimice		234	13,5	2,5
61	Cereale		234	11,5	2,5
62	Cereale		234,6	11,5	2,5

63	Cereale / Produse chimice		219,3	11,5	2,5
64	Mărfuri vrac	NORTH STAR SHIPPING	215	11,5	2,5
65	Mărfuri vrac		215	11,5	2,5
66	Mărfuri vrac		215	13,5	2,5
67	Ciment, mat. de construcţii	CRH CIMENT	215	13,5	2,5
68	Ciment, mat. de construcţii		207,6	13,5	2,5
69	Produse petroliere/chimice lichide	OIL TERMINAL	326,5	13,5	2,5
70	Produse petroliere/chimice lichide		327,4	13,5	2,5
71	Dana neoperativă		65,6	13,5	2,5
72	Produse petroliere/chimice lichide		326,7	13,5	2,5
73	Ţiţei şi produse petroliere lichide		328,8	13,5	2,5
74	Dana neoperativă		59,2	14	2,5
75	Ţiţei şi produse petroliere lichide		326,2	14	2,5
76	Ţiţei şi produse petroliere lichide		325,8	14	2,5
79	Ţiţei şi produse petroliere lichide		393,6	19	2,5
77	Nave tehnice	ARSVOM	27	14	2,5
78	Nave ARSVOM		334,97	14	2,5
80	Mărfuri vrac (minereu, cocs, cărbuni)	COMVEX	305	19	2,5
81	Mărfuri vrac (minereu, cocs, cărbuni)		307	19	2,5
82	Mărfuri vrac (minereu, cocs, cărbuni)		292	16,5	2,5
83	Mărfuri vrac (minereu, cocs, carbuni)		250	14	2,5
84	Mărfuri vrac (minereu, cocs, carbuni)		250	14	2,5
85	Minereuri la nave cu acces pe Dunare si Canal	NORTH STAR SHIPPING	355,2	14	2,5
89	Nave tehnice	-	190	9	2,5
90	Nave tehnice	-	190,6	9	2,5

91	Fier vechi	EUROPEAN METAL SERVICES	195	9	2,5
92	Fier vechi		195	9	2,5
93	Fier vechi		196	9	2,5
94	Mărfuri vrac (minereu, cocs, carbuni)	COMVEX	238,5	7	2,5
95	Mărfuri vrac (minereu, cocs, carbuni)		228,5	7	2,5
96	Mărfuri vrac (minereu, cocs, carbuni)		239	7	2,5
97	Dana – nave fluviale - mărfuri generale	-	239	7	2,5
98	Terminal de barje	-	238	7	2,5
99	Terminal de barje	-	241,2	7	2,5
100	Mărfuri vrac (minereu, cărbune, cereale) transbord direct	Transport Trade Services (TTS)	193	7	2,5
101	Mărfuri vrac (minereu, cărbune, cereale) transbord direct		190	7	2,5
102	Cereale (Marfă vrac)	United Shipping Agency	177 (23)	7	2,5
103	Cereale (Marfă vrac)		212	7	2,5
103	Bitum	BITHOLDER	212	7	2,5
TERMINAL BARJE	Barje	-	1217,6	7	2,5
PL2	Fără operare	-	150	7	2,5
PL1	Cereale	NORTH STAR SHIPPING	126,7	7	2,5
PL3	Cereale		207,1	7	2,5
PL4	Cereale		150	7	2,5
PL5	Cereale		200	7	2,5
PL6	Mărfuri RO-RO, Autoturisme	Romcargo Maritim	200	7	2,5
PL7	Cereale	Barter Port Operator	203	7	2,5
PL SCM	Reparaţii nave şi utilaje	S.N.C. Orşova	455,3	7	2,5
PL8	Reparaţii nave şi utilaje	G.S.P. Shipyard	108	7	2,5

PL9	Reparaţii nave şi utilaje		192,4	7	2,5
104	Reparaţii nave şi utilaje		48	7	2,5
105	Reparaţii nave şi utilaje		63,7	7	2,5
106	Reparaţii nave şi utilaje		141,5	7	2,5
107	Nave tehnice	-	124,5	7	2,5
108	Mărfuri generale	D.B. SCHENKER - ROMTRANS MOL1S	148	7,2	2,5
109	Mărfuri generale		147	7,20-9,00	2,5
110	Mărfuri generale		148	9,00-11,5	2,6
111	Mărfuri generale		218	11,5-14,5	2,5
112	Mărfuri generale		220	14,5	2,5
113	Mărfuri generale		217	14,5	2,5
115	Mărfuri generale		219	14,5	2,5
116	Mărfuri generale		228	14,5	2,5
117	Mărfuri generale		240	14,5	2,5
118	Mărfuri generale		217	14,5	2,5
113	Cereale	SILOTRANS	217	14,5	2,5
114	Cereale		200,6	14,5	2,5
119	Mărfuri generale	APM TERMINALS	303,1	14,5	2,5
120	Feribot	CFR MARFA FERRYBOAT	226,5	13,5	2,5
121	Containere	DP WORLD - CSCT	214	14,5	2,5
122	Containere		214	14,5	2,5
123	Containere		211,7	14,5	2,5
124	Containere		220,5	16,5	4
125	Containere		220,8	16,5	4
126	Fără operare		277,5	16,5	4
127	Fără operare		278	16,5	4
128-129-130	Mărfuri vrac transbord direct	USA / TTS	519,7	16,5	4
131	Marfuri generale, mat. de construcţii	KRONOSPAN	225,75	16,5	2,5

PORTUL MIDIA					
1	Produse petroliere lichide	MIDIA MARINE TERMINAL	127,4	9	2,5
2	Produse petroliere lichide		134,6	9	2,5
3	Produse petroliere lichide		135,6	9	2,5
4	Produse petroliere lichide		133,7	9	2,5

5	Export animale vii	MIDIA INTERNATIONAL	96,3	9	2,5
6	Export animale vii		82,2	9	2,5
7	Export animale vii		81,4	9	2,5
8	Export animale vii		77,8	9	2,5
Dană GPL	Gaz petrolier lichefiat	OCTOGON GAS & LOGISTICS	120	9,5	2,5
9A	Produse petroliere lichide finite	MIDIA MARINE TERMINAL	204,5	9	2,5
9B	Produse petroliere lichide finite		203	9	2,5
9C	Produse petroliere lichide finite		40	4	2,5
10	Reparaţii nave şi utilaje	G.S.P. Shipyard	117	8	2,5
11	Reparaţii nave şi utilaje		86	8	2,5

PORTUL MANGALIA					
1 – 2	Marfuri generale, Bitum, Ciment	ROMNED PORT OPERATOR, TRANSBITUM, UNYE CEM	407,4	9	2,5
3	Dana racord		9,5	5,50 - 9,00	2,5
4	Nave tehnice		115,8	5,5	2,5

ANEXA 7

SITUAŢIA CAPACITĂŢILOR DE DEPOZITARE DIN MUNICIPIUL CONSTANŢA

SPAŢII DE DEPOZITARE

Nr. crt.	Denumire spaţiu depozitare	Proprietar/ Administrator	Amplasament *)	Tip spaţiu depozitare	Capacitate de depozitare	Dimensiuni depozit			Forma construcţiei	Materialul de construcţie	Rampe îmbarcare-debarcare	Mijloace de încărcare/ descărcare	Climatizare	Căi de	
						Suprafaţă (m²)	înălţime (m)	Volum (m³)						Rutieră	CF
0	1	2	3	4	5	6	7	8	9	10	11	12	13	14	15
1	*Corp Cladire C1*	*Logistic Park SA*	*Sos. Industriala, nr. 6, Constanta*	*depozit + birouri*	*29603*	29603	5,5	162817	inchisă	beton + BCA	4	nu	Partial in birouri	da	nu
2	*Corp Cladire C2*	*Logistic Park SA*	*Sos. Industriala, nr. 6, Constanta*	*birouri*		294	3	882	inchisă	beton+cărămidă	nu	nu	da	da	nu
3	*Corp Cladire C3*	*Logistic Park SA*	*Sos. Industriala, nr. 6, Constanta*	*depozit + birouri*		300	3	900	inchisă	beton+cărămidă	nu	nu	da	da	nu
4	*Corp Cladire C4*	*Logistic Park SA*	*Sos. Industriala, nr. 6, Constanta*	*depozit + birouri*		2832	4,5	12744	inchisă	beton+cărămidă	1	nu	da	da	nu
5	*Corp Cladire C6*	*Logistic Park SA*	*Sos. Industriala, nr. 6, Constanta*	*depozit + birouri*		451	04.iul	4045	inchisă	beton+cărămidă	nu	nu	da	da	nu
6	*Corp Cladire C7*	*Logistic Park SA*	*Sos. Industriala, nr. 6, Constanta*	*depozit + birouri*		3503	4,5	15763,5	inchisă	beton, izopan, cărămădă	nu	nu	parţial	da	nu
7	*Corp Cladire C8*	*Logistic Park SA*	*Sos. Industriala, nr. 6, Constanta*	*depozit + birouri*		4983	8	39864	inchisă	beton, izopan, BCA	1	nu	da	da	nu

8	*Corp Cladire C9*	*Logistic Park SA*	*Sos. Industriala, nr. 6, Constanta*	*depozit + birouri*		5400	5,5	29700	inchisă	structură metalică, izopan	1	nu	parţial	da	nu
9	*Corp Cladire C11*	*Logistic Park SA*	*Sos. Industriala, nr. 6, Constanta*	*depozit + birouri*		2158	10,5	22659	inchisă	structură beton, izopan	3	nu	da	da	nu
10	depozit	SC Triton SRL	B-dul Aurel Vlaicu nr. 217, Constanta	depozit	1750 T	4383	8	35804	construcţii inchise	structura metalica	/	electrostivuitoare	neclimatizat	1	/
11	magazie	CT BUS S.A.	Str. Industriala nr. 8, Constanta	hale		942,9			construcţii inchise	beton	/	2		da	/
12	staţie CL cu rezervoare subterane	CT BUS S.A.	Str. Industriala nr. 8, Constanta	rezervor			/	100000	rezervoare acoperite	tabla	/		/	da	/
13	hala	SC Sorex Team SRL	Str. Interioara nr. 3, lot 2/2/1/3	depozit/ magazie	ptr. Marfa paletizata, 168 t	205,9	Max. 5,5, utila 4 m	598,12	construcţii inchise	BCA	nu	transpalet manual 2,5 t	neclimatizat	da	nu
	Pavilion Adr	Rimar Trade SA/	A.Vlaicu 186	adm si centrala	830	830	2,7	2241	inchisa	beton	0	0	neclimatizat	1	0
	Atelier meca	Rimar Trade	A.Vlaicu 186	atelier mecanic	3006	3006	5	15030	inchisa	panouri sandwic	0	0	partial	1	0
	Birouri si m	Rimar Trade SA/ Trandafir Marin	str.Verde 31	Birouri si magazie	280	280	3	840	inchisa	beton	0	0	partial	1	0
	Depozit Hal	Rimar Trade	str.Verde 31	Hala reparat	1441	1441	4	5764	inchisa	beton	0	0	partial	1	0
14	Birouri si m	Rimar Trade	str.Interioara 1	Birouri si magazie	1127,65	1127,65	3	3382,95	inchisa	beton	120 mp	0	partial	1	0
15	magazie faina punga	SC Dobrogea Grup SA	Constanta, Str. Celulozei, nr. 1	/	/	456	4,5	2052	/	caramida	1/38*1,2	electrostivuitoare	/	da	nu
16	magazie faina vrac	SC Dobrogea Grup SA	Constanta, Str. Celulozei, nr. 1	/	/	504	4,5	2268	/	caramida	2/2*42*1,2	electrostivuitoare	/	da	nu

17	depozit materii prime și ambalaje	SC Dobrogea Grup SA	Constanta, Str. Celulozei, nr. 1	/	/	720	4,5	3240	/	caramida	/	electrostivuitoare	/	nu	nu
18	siloz faina	SC Dobrogea Grup SA	Constanta, Str. Celulozei, nr. 1	/	/	1251	/	/	/	beton	2/3*1, 2+38* 1,2	snecuri, redlere	/	da	nu
19	siloz grau	SC Dobrogea Grup SA	Constanta, Str. Celulozei, nr. 1	/	/	724,7	/	/	/	beton	/	snecuri, redlere	/	da	nu
20	depozit	Masplast Busu Stila SRL	Constanta, Str. Bujorului nr. 6	depozit prod. Alimentare	5 tone	500	4	2000	construcție închisă	BCA	nu	nu		1	nu
21	depozit marfuri	SC Duo SRL	Str. Industriala nr. 9, Constanta	depozit	250 tone	1343	8	10744	constructie inchisa	beton	0	motostic uitor	nu	1	0
22	depozit marfuri	SC Duo SRL	Str. Industriala nr. 9, Constanta	depozit	6 tone	77	3	231	constructie inchisa	caramida	0	nu	nu	1	0
23	Celula 0 – siloz cereale	Cofco International	Incinta port, dana 31	Siloz	2149 t	117	25,3	2.686,20	celule cilindrice	metalică	/	macarale de cheu Portal utilaje, benzi transpor	ventilatoare	da	da
24	Celula 1 – siloz cereale	Cofco International	incinta port, dana 31	Siloz	10363 t	470	32,6	12952,94	celule cilindrice	metalică	/	macarale de cheu Portal utilaje, benzi transportatoare	ventilatoare	da	da
25	Celula 2 – siloz cereale	Cofco International	Incinta port, dana 31	Siloz	10363 t	470	32,6	12.952,94	celule cilindrice	metalică	/	macarale de cheu Portal utilaje, benzi transportatoare	ventilatoare	da	da

26	Celula 3 – siloz cereale	Cofco International	Incinta port, dana 31	Siloz	10363 t	470	32,6	12952,94	celule cilindrice	metalică	/	macarale de cheu Portal utilaje, benzi transportatoare	ventilatoare	da	da
27	Celula 4 – siloz cereale	Cofco International	Incinta port, dana 31	Siloz	10363 t	470	32,6	12952,94	celule cilindrice	metalică	/	macarale de cheu Portal utilaje, benzi transportatoare	ventilatoare	da	da
28	Celula 5 – siloz cereale	Cofco International	Incinta port, dana 31	Siloz	10363 t	470	32,6	12.952,94	celule cilindrice	metalică	/	macarale de cheu Portal utilaje, benzi transportatoare	ventilatoare	da	da
29	Celula 6 – siloz cereale	Cofco International	Incinta port, dana 31	Siloz	10363 t	470	32,6	12952,94	celule cilindrice	metalică	/	macarale de cheu Portal utilaje, benzi transportatoare	ventilatoare	da	da
30	Celula 7 – siloz cereale	Cofco International	Incinta port, dana 31	Siloz	10363 t	470	32,6	12952,94	celule cilindrice	metalică	/	macarale de cheu Portal utilaje, benzi transportatoare	ventilatoare	da	da

31	Celula 8 – siloz cereale	Cofco International	Incinta port, dana 31	Siloz	10363 t	470	32,6	12.952,94	celule cilindrice	metalică	/	macarale de cheu Portal utilaje, benzi transportatoare	ventilatoare	da	da
32	Celula 9 – siloz cereale	Cofco International	Incinta port, dana 31	Siloz	10363 t	470	32,6	12952,94	celule cilindrice	metalică	/	macarale de cheu Portal utilaje, benzi transportatoare	ventilatoare	da	da
33	Celula 10 – siloz cereale	Cofco International	Incinta port, dana 31	Siloz	10363 t	470	32,6	12952,94	celule cilindrice	metalică	/	macarale de cheu Portal utilaje, benzi transportatoare	ventilatoare	da	da
34	Celula 11 – siloz cereale	Cofco International	Incinta port, dana 31	Siloz	10363 t	470	32,6	12.952,94	celule cilindrice	metalică	/	macarale de cheu Portal utilaje, benzi transportatoare	ventilatoare	da	da
35	Celula 12 – siloz cereale	Cofco International	Incinta port, dana 31	Siloz	10363 t	470	32,6	12952,94	celule cilindrice	metalică	/	macarale de cheu Portal utilaje, benzi transportatoare	ventilatoare	da	da

36	Celula 13 – siloz cereale	Cofco International	Incinta port, dana 31	Siloz	10363 t	470	32,6	12952,94	celule cilindrice	metalică	/	macarale de cheu Portal utilaje, benzi transportatoare	ventilatoare	da	da
37	Celula 14 – siloz cereale	United Shipping Agency	Incinta port, dana 31	Siloz	10363 t	470	32,6	12.952,94	celule cilindrice	metalică	/	macarale de cheu Portal utilaje, benzi transportatoare	ventilatoare	da	da
38	Celula 15 – siloz cereale	Cofco International	Incinta port, dana 31	Siloz	10363 t	470	32,6	12952,94	celule cilindrice	metalică	/	macarale de cheu Portal utilaje, benzi transportatoare	ventilatoare	da	da
39	Celula 16 – siloz cereale	Cofco International	Incinta port, dana 31	Siloz	10363 t	470	32,6	12952,94	celule cilindrice	metalică	/	macarale de cheu Portal utilaje, benzi transportatoare	ventilatoare	da	da
40	Celula 17 – siloz cereale	Cofco International	Incinta port, dana 31	Siloz	10363 t	470	32,6	12952,94	celule cilindrice	metalică	/	macarale de cheu Portal utilaje, benzi transportatoare	ventilatoare	da	da
41	Statie nr. 1	Cofco Intl	Constanta	Rezervor	10 tone			10,00	rezervor cilindric	metalică					

42	depozit	Intercom Topaz SRL	bd. A. Vlaicu, nr. 125	hală	110T	1439	5	7198	construcție închisă	beton	nu	stivuitor	nu	da	nu
43	depozit laminate	Utilnavorep SA C-ta	Constanta	depozit	50	500	/	/	construcție deschisă	gard sarma	/	macara portal 5 tf	neclimatizat	da	nu
44	depozit mat. Generale	Utilnavorep SA C-ta	Constanta	magazie	16	300			construcție închisă	tabla	/	motostivuitoare	neclimatizat	da	nu
45	rezervor	Utilnavorep SA C-ta	Constanta	rezervor	9000l				bazin	tabla	/				
46	depozit	Electro Dovis	Constanta	depozit	100 paleti	1035	6	6210	închisă	tablă	/	motostivuitor	neclimatizat	da	nu
47	siloz seminte oleaginoase/casa Mașini	Argus SA	STR. Industriala nr. 1, Constanta	depozit	6000 t seminte	400	45	10000	hexagonala	beton	auto	elevator	/	da	nu
48	siloz seminte oleaginoase/secția soia	Argus SA	STR. Industriala nr. 1, Constanta	depozit	1800 t seminte	280	27	2500	hexagonala	beton	auto	elevator, redler	0	da	nu
49	siloz srot/Casa Mașini	Argus SA	STR. Industriala nr. 1, Constanta	depozit	2500 t srot	400	45	8000	hexagonala	beton	auto	elevator, redler	0	da	nu
50	siloz srot/secția soia	Argus SA	STR. Industriala nr. 1, Constanta	depozit	1100 t srot	300	25	7500	hexagonala	beton		elevator, redler	0	da	nu
51	depozit ulei imbuteliat 1 l	Argus SA	Constanta, sediul Argus	depozit	405000 PET de 1 l	1600	5	8000	dreptunghiulara	beton+rastele metalice	auto	stivuitor	0	da	nu
52	depozit ulei imbuteliat 1 l	Argus SA	Constanta, sediu Argus, sediu Argus-Tomistex	depozit	866400 PET de 1 l	2300	5	11500	dreptunghiulara	beton+rastele metalice	auto	stivuitor	0	da	nu
53	depozit ulei imbuteliat 2 l	Argus SA	Constanta, sediul Argus	depozit	41160 PET de 2 l	370	5	1850	dreptunghiulara	beton+rastele metalice	auto	stivuitor	0	da	nu

54	depozit ulei imbuteliat 5 l	Argus SA	Constanta, sediul Argus	depozit	3600 PET de 5 l	200	5	1000	dreptun ghiulara	beton+rastele metalice	auto	stivuitor	0	da	nu
55	magazie materiale	Argus SA	Constanta, sediu Argus	magazie		800	4	3200	dreptun ghiulara	partial zidarie, inchidere plasa, acoperis tabla	fara	stivuitor	0	da	nu
56	magazie materiale	Argus SA	Constanta, sediul Argus	magazie		320	5	1600	dreptun ghiulara	zidarie	fara	stivuitor	0	da	nu
57	magazie metalica materiale rafinarie	Argus SA	Constanta, sediul Argus	magazie		490	4	1960	dreptun ghiulara	construcţie metalica	fara	stivuitor	0	da	nu
58	magazie insacuire srot	Argus SA	Constanta, sediul Argus	magazie		230	4	920	dreptun ghiulara	construcţie metalica	fara	stivutor	0	da	nu
59	magazie coji fl.soarelui	Argus SA	Constanta, sediul Argus	magazie		1500	7	4950	dreptun ghiulara	construcţie metalica	fara	transp. Pneumatic	0	da	nu
60	rezervoare ulei	Argus SA	Constanta, sediul Argus	rezervor	15 rezervoare, cap. Totala 15330 mc				cilindru	rez. Metalice externe	rampa betonata	pompe cu rotor	0	da	nu
61	rezervor combustibil	Argus SA	Constanta, sediul Argus	rezervor	84 tone	0	0	0	cilindru	rez. Metalice in pamant	fara	pompa centrifugala	0	da	nu
62	rezervoare apa potabila si industriala	Argus SA	Constanta, sediul Argus	rezervor	600 mc	0	0	0	cilindru	beton semi-ingropat	fara	pompa centrifugala	0	nu	nu
63	magazie	SC Coremar SA	incinta port, dana tehnica, cladirea cai navigabile, Constanta	inchis	300	67	7	467	inchis	beton				da	
64	rezervor SDC Constanta 1	Lukoil Romania SRL	Str.Ile Caragiale nr. 2P	rezervor subteran	30mc motorina	0			cilindrica	metalic		3 pompe multiprodus	nu	da	nu

65	rezervor SDC Constanta 1	Lukoil Romania SRL	Str.Ile Caragiale nr. 2P	rezervor subteran	15mc motorina	0			cilindric a	metalic		3 pompe multipro dus	nu	da	nu
66	rezervor SDC Constanta 1	Lukoil Romania SRL	Str.Ile Caragiale nr. 2P	rezervor subteran	30mc benzina	0			cilindric a	metalic		3 pompe multipro dus	nu	da	nu
67	rezervor SDC Constanta 1	Lukoil Romania SRL	Str.Ile Caragiale nr. 2P	rezervor subteran	15mc benzina	0			cilindric a	metalic		3 pompe multipro dus	nu	da	nu
68	SDC Constanta 2	Lukoil Romania SRL	Bd. 1 Mai nr. 70, Constanta	rezervor subteran	30mc motorina	0			cilindric a	metalic		3 pompe multipro dus	nu	da	nu
69	SDC Constanta 2	Lukoil Romania SRL	Bd. 1 Mai nr. 70, Constanta	rezervor subteran	20mc motorina	0			cilindric a	metalic		3 pompe multipro dus	nu	da	nu
70	SDC Constanta 2	Lukoil Romania SRL	Bd. 1 Mai nr. 70, Constanta	rezervor subteran	20mc motorina	0			cilindric a	metalic		3 pompe multipro dus	nu	da	nu
71	SDC Constanta 2	Lukoil Romania SRL	Bd. 1 Mai nr. 70, Constanta	rezervor subteran	30mc benzina	0			cilindric a	metalic		3 pompe multipro dus	nu	da	nu
72	SDC Constanta 2	Lukoil Romania SRL	Bd. 1 Mai nr. 70, Constanta	rezervor subteran	30mc benzina	0			cilindric a	metalic		3 pompe multipro dus	nu	da	nu
73	SDC Constanta 2	Lukoil Romania SRL	Bd. 1 Mai nr. 70, Constanta	rezervor subteran	30mc benzina	0			cilindric a	metalic		3 pompe multipro dus	nu	da	nu
74	SDC Constanta 4	Lukoil Romania SRL	Bd. Tomis nr.363, Constanta	rezervor subteran	30mc benzina	0			cilindric a	metalic		2 pompe multipro dus	nu	da	nu
75	SDC Constanta 4	Lukoil Romania SRL	Bd. Tomis nr.363, Constanta	rezervor subteran	30mc benzina	0			cilindric a	metalic		2 pompe multipro dus	nu	da	nu

76	SDC Constanta 4	Lukoil Romania SRL	Bd. Tomis nr.363, Constanta	rezervor subteran	30mc benzina	0			cilindrica	metalic		2 pompe multiprodus	nu	da	nu
77	SDC Constanta 4	Lukoil Romania SRL	Bd. Tomis nr.363, Constanta	rezervor subteran	30mc motorina	0			cilindrica	metalic		2 pompe multiprodus	nu	da	nu
78	SDC Constanta 4	Lukoil Romania SRL	Bd. Tomis nr.363, Constanta	rezervor subteran	30mc motorina	0			cilindrica	metalic		2 pompe multiprodus	nu	da	nu
79	SDC Constanta 4	Lukoil Romania SRL	Bd. Tomis nr.363, Constanta	rezervor subteran	30mc motorina	0			cilindrica	metalic		2 pompe multiprodus	nu	da	nu
80	SDC Constanta 4	Lukoil Romania SRL	Bd. Tomis nr.363, Constanta	rezervor supraterana	5mc GPL	0			cilindrica	metalic		2 pompe multiprodus	nu	da	nu
81	SDC Constanta 5	Lukoil Romania SRL	Str. Soveja nr. 33, Constanta	rezervor subteran	30mc benzina	0			cilindrica	metalic		2 pompe multiprodus	nu	da	nu
82	SDC Constanta 5	Lukoil Romania SRL	Str. Soveja nr. 33, Constanta	rezervor subteran	30mc benzina	0			cilindrica	metalic		2 pompe multiprodus	nu	da	nu
83	SDC Constanta 5	Lukoil Romania SRL	Str. Soveja nr. 33, Constanta	rezervor subteran	30mc benzina	0			cilindrica	metalic		2 pompe multiprodus	nu	da	nu
84	SDC Constanta 5	Lukoil Romania SRL	Str. Soveja nr. 33, Constanta	rezervor subteran	30mc motorina	0			cilindrica	metalic		2 pompe multiprodus	nu	da	nu
85	SDC Constanta 5	Lukoil Romania SRL	Str. Soveja nr. 33, Constanta	rezervor subteran	30mc motorina	0			cilindrica	metalic		2 pompe multiprodus	nu	da	nu
86	SDC Constanta 5	Lukoil Romania SRL	Str. Soveja nr. 33, Constanta	rezervor subteran	30mc motorina	0			cilindrica	metalic		2 pompe multiprodus	nu	da	nu

87	SDC Constanta 6	Lukoil Romania SRL	Bd. Aurel Vlaicu nr. 121, Constanta	rezervor subteran	40mc motorina	0			cilindrica	metalic		3 pompe multiprodus	nu	da	nu
88	SDC Constanta 6	Lukoil Romania SRL	Bd. Aurel Vlaicu nr. 121, Constanta	rezervor subteran	60mc motorina	0			cilindrica	metalic		3 pompe multiprodus	nu	da	nu
89	SDC Constanta 6	Lukoil Romania SRL	Bd. Aurel Vlaicu nr. 121, Constanta	rezervor subteran	30mc benzina	0			cilindrica	metalic		3 pompe multiprodus	nu	da	nu
90	SDC Constanta 6	Lukoil Romania SRL	Bd. Aurel Vlaicu nr. 121, Constanta	rezervor subteran	30mc benzina	0			cilindrica	metalic		3 pompe multiprodus	nu	da	nu
91	SDC Constanta 6	Lukoil Romania SRL	Bd. Aurel Vlaicu nr. 121, Constanta	rezervor subteran	30mc benzina	0			cilindrica	metalic		3 pompe multiprodus	nu	da	nu
92	SDC Constanta 6	Lukoil Romania SRL	Bd. Aurel Vlaicu nr. 121, Constanta	rezervor supraterran	5mc GPL	0			cilindrica	metalic		3 pompe multiprodus	nu	da	nu
93	SDC Constanta 7	Lukoil Romania SRL	Str. Labirint nr. 3B, Constanta	rezervor subteran	35mc motorina	0			cilindrica	metalic		2 pompe multiprodus	nu	da	nu
94	SDC Constanta 7	Lukoil Romania SRL	Str. Labirint nr. 3B, Constanta	rezervor subteran	35mc motorina	0			cilindrica	metalic		2 pompe multiprodus	nu	da	nu
95	SDC Constanta 7	Lukoil Romania SRL	Str. Labirint nr. 3B, Constanta	rezervor subteran	35mc motorina	0			cilindrica	metalic		2 pompe multiprodus	nu	da	nu
96	SDC Constanta 7	Lukoil Romania SRL	Str. Labirint nr. 3B, Constanta	rezervor subteran	35mc benzina	0			cilindrica	metalic		2 pompe multiprodus	nu	da	nu
97	SDC Constanta 7	Lukoil Romania SRL	Str. Labirint nr. 3B, Constanta	rezervor subteran	35mc benzina	0			cilindrica	metalic		2 pompe multiprodus	nu	da	nu

98	SDC Constanta 8	Lukoil Romania SRL	Str. Nicolae Filimon nr. 21B, Constanta	rezervor subteran	30mc motorina	0			cilindrica	metalic		2 pompe multiprodus	nu	da	nu
99	SDC Constanta 8	Lukoil Romania SRL	Str. Nicolae Filimon nr. 21B, Constanta	rezervor subteran	20mc motorina	0			cilindrica	metalic		2 pompe multiprodus	nu	da	nu
100	SDC Constanta 8	Lukoil Romania SRL	Str. Nicolae Filimon nr. 21B, Constanta	rezervor subteran	15mc benzina	0			cilindrica	metalic		2 pompe multiprodus	nu	da	nu
101	SDC Constanta 8	Lukoil Romania SRL	Str. Nicolae Filimon nr. 21B, Constanta	rezervor subteran	20mc benzina	0			cilindrica	metalic		2 pompe multiprodus	nu	da	nu
102	SDC Constanta 9	Lukoil Romania SRL	Bld I.C. Bratianu nr. 284 A	rezervor subteran	20 m3 motorina				cilindrica	metalic		3 pompe multiprodus	nu	da	nu
103	SDC Constanta 9	Lukoil Romania SRL	Bld I.C. Bratianu nr. 284 A	rezervor subteran	40 m3 motorina				cilindrica	metalic		3 pompe multiprodus	nu	da	nu
104	SDC Constanta 9	Lukoil Romania SRL	Bld I.C. Bratianu nr. 284 A	rezervor subteran	20 m3 benzina				cilindrica	metalic		3 pompe multiprodus	nu	da	nu
105	SDC Constanta 9	Lukoil Romania SRL	Bld I.C. Bratianu nr. 284 A	rezervor subteran	40 m3 benzina				cilindrica	metalic		3 pompe multiprodus	nu	da	nu
106	SDC Constanta 9	Lukoil Romania SRL	Bld I.C. Bratianu nr. 284 A	rezervor supraterran	5 m3 GPL				cilindrica	metalic		3 pompe multiprodus	nu	da	nu
107	depozit mf. Alimentare	SC Litoral-Ccr	Str. Interioara III, nr. 1, Constanta	Depozit	150 to	350	8 m	2880	închis	beton	auto	transpalet.	nu	da	nu

108	depozit mf. Industriale	SC Litoral-Ccr	Str. Interioara III, nr. 1, Constanta	Depozit	200 to	450	8 m	3240	închis	beton	auto	transpalet	nu	da	nu
109	depozit materiale	SC Litoral-Ccr	Str. Interioara III, nr. 1, Constanta	Depozit	120 to	350	8 m	2800	închis	beton	auto	transpalet	nu	da	nu
110	depozit materiale	SC Litoral-Ccr	Str. Interioara III, nr. 1, Constanta	Depozit	130 to	360	8 m	2880	închis	beton	auto	transpalet	nu	da	nu
111	depozit marfuri	SC Litoral-Ccr	Str. Interioara III, nr. 1, Constanta	Depozit	120 to	300	8 m	2400	închis	beton	auto	transpalet	nu	da	nu
112	depozit mf. Industriale	SC Litoral-Ccr	Str. Interioara III, nr. 1, Constanta	Depozit	60 to	100	8 m	800	închis	beton	auto	transpalet	nu	da	nu
113	depozit mf. Industriale	SC Litoral-Ccr	Str. Interioara III, nr. 1, Constanta	Depozit	120 to	360	8 m	2880	închis	beton	auto	transpalet	nu	da	nu
114	depozit mf. Industriale	SC Litoral-Ccr	Str. Interioara III, nr. 1, Constanta	Depozit	40 t	72	8 m	576	închis	beton	auto	transpalet	nu	da	nu
115	depozit mf. Industriale	SC Litoral-Ccr	Str. Interioara III, nr. 1, Constanta	Depozit	140to	300	8 m	2400	închis	beton	auto	transpalet	nu	da	nu
116	depozit mobila	SC Litoral-Ccr	Str. Interioara III, nr. 1, Constanta	Depozit	140to	420	8 m	3360	închis	beton	auto	transpalet	nu	da	nu
117	depozit mf. Industriale	SC Litoral-Ccr	Str. Interioara III, nr. 1, Constanta	Depozit	220 to	700	8 m	6240	închis	beton	auto	transpalet	nu	da	nu
118	depozit mf. Industriale	SC Litoral-Ccr	Str. Interioara III, nr. 1, Constanta	Depozit	220 to	700	8 m	5600	închis	beton	auto	transpalet	nu	da	nu

119	depozit mat. Construcții	SC Litoral-Ccr	Str. Interioara III, nr. 1, Constanta	Depozit	160 to	420	8 m	3360	închis	beton	auto	transpalet	nu	da	nu
120	depozit alimente	SC Litoral-Ccr	Str. Interioara III, nr. 1, Constanta	Depozit	40 t	70	8 m	560	închis	beton	auto	transpalet	nu	da	nu
121	depozit alimente	SC Litoral-Ccr	Str. Interioara III, nr. 1, Constanta	Depozit	40 t	130	3,5 m	455	închis	beton	auto	transpalet	nu	da	nu
122	depozit mf. Industriale	SC Litoral-Ccr	Str. Interioara III, nr. 1, Constanta	Depozit	30 t	90	3,5 m	315	închis	beton	auto	transpalet	nu	da	nu
123	magazie mf. Ind.	SC Litoral-Ccr	Str. Interioara III, nr. 1, Constanta	Depozit	200 t	700	5 m	3500	închis	schelet metalic	auto	transpalet	nu	da	nu
124	Statie distributie de carburanti Lapusneanu	Rompetrol Downstream SRL / Gavaci Solutions 2020 SRL	Bd. Lapusneanu nr. 194A, Constanta	rezervor cilindric	Benzina Efix 95 - 60 Benzina Efix S 98 - 60 Motorina Efix 51 - 60 Motorina Efix S 55 - 60	Rezervoare cu manta dubla pozate subteran pentru benzina si motorina: - 4 rez. monocompartimentate - 60 mc dintre care unul este gol - 1 rez. bicompartimentat - 30x30 mc,		300	Rezervoare cu manta dubla ingropate	Metalice	NA	Gura de descarcare - 1 buc. 3 distribuitoare multiprodus cu cate 4 pistoale pe fiecare parte;	NA	DA	NU

125	statie distributie carburanti – GPL auto	Rompetrol Downstream SRL / E&E Business Entertainment SRL	Bd Aurel Vlaicu nr. 84A, Constanta	rezervor cilindric	Benzina Efix 95 - 90 Benzina Efix S 98 - 30 Motorina Efix 51 - 60 Motorina Efix S 55 - 20 GPL auto - 5	Rezervoare cu manta dubla pozate subteran pentru benzina si motorina: - 2 rez. monocompartimentat - 60 mc; - 1 rez. bicompartimentat - 40x20 mc, din care un compartiment de 40 mc este gol. - 1 rez. bicompartimentat - 30x30 mc SKID GPL cu rezervor suprateran	240 5	Rezervoare cu manta dubla ingropate SKID GPL	Metalice	NA	Gura de descarcare - 1 buc. 3 distribuitoare multiprodus cu cate 4 pistoale pe fiecare parte; 2 distribuitoare cu debit marit cu un singur pistol pe fiecare parte 1 distribuitor	NA	DA	NU
126	statie distributie carburanti bratianu 1- benzina, motorina	Rompetrol Downstream SRL / ALEO DIAMAR SRL	Bd. I C Bratianu, nr 232, Constanta	rezervor cilindric	Benzina Efix 95 - 39 Motorina Efix 51 - 32	Rezervoare cu manta dubla pozate subteran pentru benzina si motorina: - 1 rez. monocompartimentat - 32 mc; - 1 rez. monocompartimentat-39 mc;	110	Rezervoare cu manta dubla ingropate	Metalice	NA	Gura de descarcare - 1 buc. 1 distribuitoare cu doua produse cu cate 1 pistol pe fiecare	NA	DA	NU
127	Statie distributie de carburanti Tomis	Rompetrol Downstream SRL / ALEO DIAMAR SRL	Bd. Tomis nr. 352, Constanta	Rezervoare cilindrice	Benzina Efix 95 - 60 Benzina Efix S 98 -60 Motorina Efix 51 -30 Motorina Efix S 55 - 30	Rezervoare cu manta dubla pozate subteran pentru benzina si motorina - 2 rez. monocompartimentate - 60 mc;1rezervor este gol - 2 rez. bicompartimentate - 30x30 mc.	240	Rezervoare cu manta dubla ingropate	Metalice	NA	Gura de descarcare - 1 buc. 3 distribuitoare multiprodus cu cate 4 pistoale pe fiecare parte;	NA	DA	NU

128	Statie distributie de carburanti Soveja	Rompetrol Downstream SRL / E&E BUSINESS ENTERTAINMENT SRL	Str. Primaverii nr. 83, Constanta	Rezervoare cilindrice	Benzina Efix 95 - 40 Benzina Efix S 98 - 20 Motorina Efix 51 - 40 Motorina Efix S 55 - 20	Rezervoare cu manta dubla pozate subteran pentru benzina si motorina: - 2 rez. cu capacitate 60 mc fiecare, tricompartimentate, (3X20mc)	120	Rezervoare cu manta dubla ingropate	Metalice	NA	Gura de descarcare - 1 buc. 3 distribuitoare multiprodus cu cate 4 pistoale pe fiecare parte;	NA	DA	NU
129	Statie distributie de carburanti Far	Rompetrol Downstream SRL / ARWO PETROLEUM	Bd. 1 Mai nr. 31A, Constanta	Rezervoare cilindrice	Benzina Efix 95 - 60 Benzina Efix S 98 - 60 Motorina Efix 51 - 30 Motorina Efix S 55 - 30	Rezervoare cu manta dubla pozate subteran pentru benzina si motorina: - 1 rez. monocompartimentat - 60 mc; -1 rez. monocompartimentat - 60 m - 1 rez. bicompartimentat - 30x30 mc, - 2 rez. monocompartimentat - 60 mc	300	Rezervoare cu manta dubla ingropate	Metalice	NA	Gura de descarcare - 1 buc. 3 distribuitoare multiprodus cu cate 4 pistoale pe fiecare parte; 1 distrubuitoare cu debit marit cu un	NA	DA	NU
130	Statie distributie de carburanti Bratianu 2	Rompetrol Downstream SRL / ALEO DIAMAR SRL	Bd. I.C.Bratianu nr. 218-220, Constanta	Rezervoare cilindrice	Benzina Efix 95 - 41 Benzina Efix S 98 - 41 Motorina Efix 51 - 61 Motorina Efix S 55 - 40	Rezervoare cu manta dubla pozate subteran pentru benzina si motorina: - 1 rez. monocompartimentat - 61 mc; - 1 rez. bicompartimentat - 30x30 mc, din care un compartiment de 30 mc este gol. - 1 rez. tricompartimentat - 20x20x20	180	Rezervoare cu manta dubla ingropate	Metalice	NA	Gura de descarcare - 1 buc. 2 distribuitoare multiprodus cu cate 4 pistoale pe fiecare parte; 1 distribuitor cu debit marit cu cate 1 pistol pe fiecare	NA	DA	NU

131	depozite mf vrac minereu	Comvex SA	Constanta, Danele 81-84	prestoc	303903,6	D81-9671.2	/	/	platforma neacoperita	umplutura de pământ și piatra	/	pod descarcator 50tf-3 buc	nu	interne	nu
132	depozite mf vrac – cărbune	Comvex SA	Constanta, Danele 81-84	prestoc	180180	D82-9639.8,	/	/	platforma neacoperita	umplutura de pământ și piatra	/	pod descarcator 50tf-3 buc	nu	interne	nu
133	depozite mf vrac cocs	Comvex SA	Constanta, Danele 81-84	prestoc	100100	D83-7441.8, D84-70964	/	/	platforma neacoperita	umplutura de pământ și piatra	/	pod descarcator 50tf-3 buc	nu	interne	nu
134	depozite mf vrac – minereu	Comvex SA	Vest de danele 85-90	halde de depozitare H0-H4	2695618	H0-23700, H1-49830	/	/	platforma neacoperita	umplutura de pământ și piatra	/	mașini combinate	nu	interne	nu
135	depozite mf vrac – cărbune	Comvex SA	Vest de danele 85-90	halde de depozitare H0-H4	1314434	H2-49830, H3-49830	/	/	platforma neacoperita	umplutura de pământ și piatra	/	mașini combinate	nu	interne	nu
136	depozite mf vrac-cocs	Comvex SA	Vest de danele 85-90	halde de depozitare H0-H4	821521	H4-24915	/	/	platforma neacoperita	umplutura de pământ și piatra	/	mașini combinate	nu	interne	nu
137	magazii piese de schimb și materiale	Comvex SA	Constanta, Danele 81-84	magazie	/	300	4 m	1200	paralelipipedica	placi prefabricate	/	transpaleta - stivuitor	/	interne	nu
138	rezervor combustibil lichid	Rompetrol	incinta Comvex	rezervor	22 mc	/	/	/	cilindrica	otel	/	autocisterne	/	da	/
139	rezervor secție platforma nord	OIL Terminal	Constanta, Str. Caraiman, nr. 2	rezervor titei	2 x 30.000 mc 8 x 10.000 mc 140000mc	/	/	/	cilindrice	metalice	Rampa 1A	KSB-1 buc.	/	da	da

140	rezervor secţie platforma nord	OIL Terminal	Constanta, Str. Caraiman, nr. 2	rezervor pacura	164000mc	/	/	/	vertical e, suprater ane	metalice	rampă nouă	Houttuin-7buc	/	da	da
141	rezervor secţie platforma nord	OIL Terminal	Constanta, Str. Caraiman, nr. 2	rezervor pacura	55000mc	/	/	/	vertical e, suprater ane	metalice	rampă nouă	Sigma-1buc	/	da	da
142	rezervor secţie platforma nord	OIL Terminal	Constanta, Str. Caraiman, nr. 2	rezervor motorina	93600mc	/	/	/	vertical e, suprater ane	metalice	rampă nefolosită	NC-4buc	/	da	da
143	rezervor secţie platforma port	OIL Terminal	Dana 69-79 fără dana 77,78	motorina	11200mc	/	/	/	vertical e, suprater ane	metalice	da	C.M.-2buc	/	da	da
144	rezervor secţie platforma port	OIL Terminal	Dana 69-79 fără dana 77,78	pacura	10000 mc	/	/	/	vertical e, suprater ane	metalice	da	Sigma-1buc, Terma-1buc	/	da	da
145	rezervor secţie platforma port	OIL Terminal	Dana 69-79 fără dana 77,78	lesie	10000mc	/	/	/	vertical e, suprater ane	metalice	da	CM-2buc, Ingersol	/	da	da
146	rezervor secţie platforma port	OIL Terminal	Dana 69-79 fără dana 77,78	octanol	transbord direct	/	/	/	vertical e, suprater ane	metalice	dane operative-7buc	CM-1buc	/	da	da
147	rezervor secţie platforma port	OIL Terminal	Dana 69-79 fără dana 77,78	urean	10000mc	/	/	/	vertical e, suprater ane	metalice	dane operative-7buc	Ingersol-1buc,CM-4buc, Cm-2 buc	/	da	da
148	rezervor secţie platforma port	OIL Terminal	Dana 69-79 fără dana 77,78	metanol	30000mc	/	/	/	vertical e, suprater ane	metalice	dane operative-7buc	CM-4buc,	/	da	da
149	rezervor secţie platforma port	OIL Terminal	Dana 69-79 fără dana 77,78	Etalonare	700mc				vertical e, suprater ane	metalice	dane operative-7buc	K.S.B.-1buc terma-1buc		da	da
150	rezervor secţie platforma port	OIL Terminal	Dana 69-79 fără dana 77,78	Castrol	1700mc				vertical e, suprater ane	metalice	rampa produse chimice	CM-2buc,		da	da

151	rezervor secţie platforma port	OIL Terminal	Dana 69-79 fără dana 77,78	HSGO	20000mc				vertical e, suprateranе	metalice	rampa produse chimice	CM-2buc,		da	da
152	rezervor secţie platforma port	OIL Terminal	Dana 69-79 fără dana 77,78	Jet	10000 mc	/	/	/	vertical e, suprateranе	metalice	dane operative-7buc	C.M.-2buc	/	da	da
153	rezervor secţie platforma sud	OIL Terminal	1000m S-E Poarta 6 şi 400m N-V Movila SARA	titei	350000mc	/	/	/	vertical e, suprateranе	metalice	antestatie CFU	KSB-2buc, Peja-1buc, RDP-2buc, CM-1buc	/	da	da
154	rezervor secţie platforma sud	OIL Terminal	1000m S-E Poarta 6 şi 400m N-V Movila SARA	pacura	15000mc	/	/	/	vertical e, suprateranе	metalice	antestatie CFU	Houttuin-4buc	/	da	da
155	rezervor secţie platforma sud	OIL Terminal	1000m S-E Poarta 6 şi 400m N-V Movila SARA	benzina	80000mc	/	/	/	vertical e, suprateranе	metalice	rampa SP Sud	CM-18buc	/	da	da
156	rezervor secţie platforma sud	OIL Terminal	1000m S-E Poarta 6 şi 400m N-V Movila SARA	motorina	422500mc	/	/	/	vertical e, suprateranе	metalice	rampa SP Sud	CM-7buc	/	da	da
157	rezervor secţie platforma sud	OIL Terminal	1000m S-E Poarta 6 şi 400m N-V Movila SARA	rezidii	200mc				vertical e, suprateranе	metalice	rampa SP Sud			da	da
158	depozit	SC HELIOFARM SA	Constanta	depozit		2000	3	6000	închis	caramida	da	nu	partial	da	nu
159	depozit	Bavaria SRL / Pancă Gică	municipiu	depozit		140	3	420,00	constructie inchisa	beton	nu	nu	nu	1	0

160	Rezervor Constanta 2	Mol Romania P.P. SRL	bd. Tomis nr. 310 D	rezervor	180000 litri					metal	nu	cisterna	nu	da	nu
161	depozit	UNARTA COMPANY SRL/închiriat de la UJCM	Interioară 2	depozit		100	5	500,00	inchis	beton		nu	nu	da	
162	depozit	UNARTA COMPANY SRL/închiriat pers. Fizică	BP Hasdeu 55B	magazie		45	3	135,00	inchis	beton		nu	nu	da	
163	depozit	A&O Maritime Trading SRl	Portul Constanta	depozit	58	443,4	4	1.773,76	inchisa	panou termic	2	1	frig	da	
164	depozit	A&O Maritime Trading SRl	Portul Constanta	depozit	2000	821,6	5	4.107,80	inchisa	BCA	1		nu	da	
165	depozit/hotel anvelope	VIANOR/MOLA IANCU	BD. I.C.BRĂTIANU, NR. 12	hotel anvelope	2500-3000 anvelope	153,6				panou termoizolant	nu	nu	da	nu	
166	depozit	Spiroplastic	I.C. Brătianu, nr. 28	depozit		449,7			închisă	cărămidă			nu	da	
167	depozite inclusiv cele specifice aeroporturilor și porturilor	Comat Grup SRL	Bd. A. Vlaicu, nr. 140bis	depozit	300-400t	1600					nu	automacara, motostivuitor	nu	da	nu
168	magazii inclusiv cele specifice aeroporturilor și porturilor	Comat Grup SRL	Bd. A. Vlaicu, nr. 140bis	magazie	2t	19,2	2,4	46,08	paraleli piped	placaj	nu	manual	nu	da	nu
169	depozit	Comtrans/ TNT România SRL				200	35	700,00	neregulată	ciment	da	da	nu	da	nu

170	hală depozitare și distribuție	Comvad Distribution Serv SRL	Bd. A, Vlaicu, nr. 145	hală	400	396	5,58/ 6,05	2.300,00	dreptunghiulară	profile ușoare din oțel galvanizat/panouri termoizolante	nu	motostivuitor	nu	da	nu
171	depozit	Cristim 2 Prodcom/SC Duro SRL	Str. Caraiman, nr. 15	depozit	4 camere	210	170	3,28	L	beton	1	liza	agregate frig	da	nu
172	depozit	FORUM INDUSTRY	Bd. A. Vlaicu, nr.125	DEPOZIT	500TO	3000	5	15000	PARALELIPIPED	BETON	?	MOTOSTIVUITOR	NECLIMATIZAT	DA	NU
173	depozit	Fares	Str. Dumbăvreni, nr. 74	depozit		100	3	300	dreptunghi	BCA	da	nu	nu	da	nu
174	depozit	Sigemo Impex	str. Celulozei, nr. 2	depozit		50,11	5,5	495,65	dreptunghi	beton	nu	nu	nu	da	nu
175	depozit	Sigemo Impex	str. Celulozei, nr. 2	depozit		29,25	3,8	11,15	dreptunghi	beton	nu	nu	nu	da	nu
176	depozit	Sigemo Impex	str. Celulozei, nr. 2	magazie		40	3	120,00	dreptunghi	beton	nu	nu	nu	da	nu
177	platformă	European Metal Services	Dana 91-93			40000			deschisă	beton		utilaje	nu	1	1
178	depozit	Prodes SRL	Str. Interioară 3	depozit		772	4	3.088,00	dreptunghi	BCA	nu	nu	nu	da	nu
179	depozit	Prodes SRL	Str. Interioară 3	depozit		331	4	1.324,00	dreptunghi	BCA	nu	nu	nu	da	nu
180	depozit/închiriat de Sea România	Trevizo SRL/Consal Trade	Bd. A. Vlaicu, nr. 52	hală industrială	40000 kg	395,5	6,65	2.234,80	paraleli piped	cadre metalice otel zincat profilate la rece tip Konm	3	1 stivuitor	naturala	da	nu
181	depozit	Bardi Auto SRL	Șos. Mangaliei, nr. 80A	depozit	11000 buc	258	47	1.030,00	pătrat	beton	nu	nu	nu	da	nu

182	depozit	Lucian SRL/spaţiu închiriat de la Artelectro SRL	Bd. A. Vlaicu, nr. 125	hala		4980	6	10,05	dreptunghi	beton prefabricat	nu	nu	da	da	nu
183	depozit	Pharma SA	Str. Verde, nr. 31	depozit	2392mc	598	4	2392	închisă	beton	nu	1 lisă electrică	da	ds	nu
184	depozit	Emre Sinan SRL	Constanţa	depozit	100kg/lună	500	5	2.500,00	închisă	beton	nu	transpalet	da	da	da
185	hală	DANIS METCOM SRL	Bdul IC Bratianu ,nr. 45	Hala		650mp	5m	3250 mc	paralelipiped	BCA	0	liza manuala	0	1	0

ANEXA 8

SITUAȚIA CAPACITĂȚILOR DE CAZARE ȘI PREPARARE HRANĂ DIN MUNICIPIUL CONSTANȚA

UNITĂTI DE CAZARE SI ALIMENTATIE PUBLICĂ*

Nr. crt.	Denumire unitate	Proprietar/ Administrator	Adresă	Capacitate de cazare >25 paturi (nr. paturi) **	Utilităţi					Personal propriu de lucru (nr. persoane)	Surse energetice externe /interne	observatii
					Băi (nr.)	Dusuri (nr.)	Preparare hrană (nr. porţii/zi)	Capacitate de servire >25 persoane (nr. locuri)	Suprafaţă depozit alimente (m^2)			
0	1	2	3	4	5	6	7	8	9	10	11	
1	HOTEL DEL MAR	SC ELEGANT IMPEX SRL	Staţiunea Mamaia	180	90	90	180	180	20,31	44	generator	
2	HOTEL ELEGANCE	SC ERDENEX M COMPANY SRL	Statiunea Mamaia, Zona Vila nr.19	37	37	37	-	-	-	2	ENEL	
3	HOTEL PROMENADA	IANCUS NICOLAE	Statiunea Mamaia	26	24	24	50	50	0	6		
4	RESTAURANT PROMENADA	SC MAZURIA SRL – GUCI GEORGE	Statiunea Mamaia	0	0	0	692	250	60	27	ENEL, ENGIE, GRUP ELECTROGEN	
5	HOTEL MODERN	SC MAZURIA SRL – GUCI GEORGE	Statiunea Mamaia	310	172	172	0	0	0	43	ENEL, ENGIE, GRUP ELECTROGEN	
6	HOTEL CAROL	SC EUROSANTIS SRL	str. Mihail Kogalniceanu nr.15	42	24	24	-	50	50	11	externe	
7	HOTEL PIRATES RESORT	SC NOY BUSINESS TRANZACTIONS SRL - ALEXANDRESCU CATALIN	Statiunea Mamaia - STR. FOLTANULUI NR 1C, COM VANATORI, JUD GALATI	332	166	166	400	250	40	60	ENEL , GRUP ELECTROGEN	
8	HOTEL TOMIS	SC PARTHIS SRL BUCOVALĂ NICOLAE	Statiunea Mamaia	150	150	150	450	150	30	45	enel, grup electrogen	

9	RESTAURANT SPORT	MTS-DJST	str. Cuza Vodă nr.28	0	4	0	90 / SERIE	90	43,95	6	ALIMENTARE RETEAUA PUBLICA FARA GENERATOR, REZERVOARE GAZ	
10	HOTEL SPORT	MTS-DJST	str. Cuza Vodă nr.2	60	32	30	150	50 LOCURI RESTAURANT, 100 LOCURI TERASA AER LIBER	28,5	16	ALIMENTARE RETEAUA PUBLICA FARA GENERATOR, REZERVOARE GAZ	
11	HOTEL GUCI	SC FRESCO SRL – GUCI ANCA	Str. Rascoala din 1907 Nr. 23 Constanta	31	22	0	30	30	16	1	EXTERNE	
12	HOTEL UNIREA	SC COVASNA ESTIVAL 2002 BUCOVALA ION	BD. MAMAIA NR. 426B, MAMAIA	352	177	176	-	-	-	15	ENEL	
13	HOTEL FLORA	SC XENOTI SRL	Statiunea Mamaia	678	339	339	160	80	80	11	GAZ	
14	SC MAMAIA RESORT HOTELS SRL	RC2(CYPRUS) LTD DLC MANAGEMENT BECSENESCU STEFANIA NICOLETA	Complex Jupiter-Junona, Statiunea Mamaia, Constanta	600	300	-	600	400	300	60	ELECTRIC, GAZE	
15	HOTEL APOLLO	Cartel Alfa	Statiunea Mamaia	119	119	119	238	70	30	17	RACORDAT GAZ, LUMINA, APA	
16	HOTEL VEGA	SC VEGA TURISM SA	Statiunea Mamaia	152	123	123	260	260	376	115	GAZ METAN, ENREGIE ELECTRICA, GRUP ELECTROGEN	
17	HOTEL LIDO	SC HOREST LIDO MAR SRL MARINESCU G	Statiunea Mamaia	250	129	129	-	-	-	30F		
18	HOTEL SAVOY	SC COMPLEX SAVOY SA ZAHIU A	Statiunea Mamaia	322	143	143	700	600	120	69	ENEL. GAZE, GENERATOR	
19	HOTEL MARIE	Tudoran Mircea	B-dul. Mamaia, nr. 426	82	67	66	0	0	0	15	2	

20	HOTEL PICCADILLY	SC CHR PICCADILY SRL GABRIELA TRANDAFIR	Stati a Mam	189	172	172	200	0	60	20	enel	
21	HOTEL AURORA	SC AURORA MAMAIA SRL - MAMBET YUKSEL	HOTEL AURORA STATIUNEA MAMAIA JUDETUL CONSTANTA	682	341	341	0	0	0	60	ENEL, GENERATOR PROPRIU	
22	SC COMPLEX TURISTIC DOBROGEA SRL	UJCC CONSTANTA	B-dul. Al. Lapusneanu, Nr. 194, Constanta	149	2	61	100	100	50	18	externe	
23	HOTEL NEW DERBY	PUCEREA SULTANA	str. Docherilor nr.2	30	15	15	30	30	20	3	ENEL, ENGIE	
24	HOTEL ALBATROS	SC CRESCENDO LCL SRL	Statiunea Mamaia	47	40	7	-	-	-	20	externe	
25	HOTEL ALMA	BLANC LEADER/CIOTA ION	Statiunea Mamaia, Zona Perla	24	29	26	50	50	50	7	EXTERNE	
26	HOTEL DACIA SUD	SC GRANO PANE SRL CUȘU SILVIA	Statiunea Mamaia	280	100	40	200	200	100	20	GENERATOR, CENTRALA TERMICA, ENEL, GAZ\	
27	HOTEL DELFIN	SC VERENA SRL	Statiunea Mamaia	327	327	0	0	0	0	1	0	
28	HOTEL SULINA	SULINA INTERNATIONAL DUMITRU GEORGE	Statiunea Mamaia	178	152	152	178	84	10	21	EXTERNE/INTERNE	
29	HOTEL HAWAII	LAZARESCU CĂTALIN	Statiunea Mamaia	30	30					13		
30	HOTEL ARION	SC EUROPROIECT SA SKANTZIKAS IOANNIS	str. Lirei, nr. 35B	170	82	82	120	40	25	20	ENEL, GAZE, GRUP ELECTROGEN	
31	HOTEL VICTORIA	SC VICTORIA RESORT SRL STANCIU STANISLAS LAURA NICOLETA	Statiunea Mamaia	674	345	337	500	500	300	20	1 GRUP ELECTROGEN	
32	HOTEL NATIONAL	SC EGIS SRL - DURBAC MARIA	BD. MAMAIA NR. 426A, STATIUNEA MAMAIA	320	160	160	0	0	0	2	CURENT, APA	

33	SCAPINO JUNIOR	SC SCAPINO JUNIOR SRL	Bd. Mamaia nr 424C Mamaia Constanta	65	33	33	100	70	0	23	ENEL	
34	HOTEL DUNAREA	SC MG TOUR SRL	HOTEL DUNAREA STATIUNEA MAMAIA	199	130	0	0	0	0	10	ENEL, ENGIE	
35	HOTEL SIRET	SC VMB LUX SONOR SRL	Hotel-Restaurant Siret, Statiunea Mamaia	177	168	168	336	336	100	30	externe	
36	HOTEL BAVARIA BLU	SC MARINA & SANTIS SRL	Statiunea Mamaia	139	139	2	0	0	0	25	externe	
37	HOTEL RIVIERA	LIFI TOUR SRL TUDOR CONSTANTIN	Statiunea Mamaia	242	242	242	300	150	103	30	GENERATOR, PANOURI SOLARE	
38	HOTEL NEVADA	SC IMPERIAL GAS 2002 SRL STERIU STERE	bdul Aurel Vlaicu, nr.311	55	47	41	100	100	30	4	GENERATOR ELECTRIC	
39	HOTEL ALCOR	SC COMPLEX ALCOR SA Cuşa Cornel	Statiunea Mamaia	120	130	120	60	220	20	47	Enel, Engie	
40	HOTEL IOANA	SC ANDALEX SRL CHESOI TUDOREL	str. I.C.Brătianu nr.28	24	14	12	0	0	0	3	-	
41	HOTEL PRESTIGE	NANCU STERE	Statiunea Mamaia	32	32	32	64	70	80	16	ENERGIE electrică, gaze	
42	HOSTEL AUSTIN	ARAU STERE	B-dul Aurel Vlaicu, sola 56, Vn 563/1, lot 1	27	27	27	0	0	42	4	ENEL, ENGIE	
43	HOTEL MALIBU	SC STOP SRL – ZELCA ADRIAN	bd. Mamaia nr.316	215	152	152	350	180	40	50	grup electrogen 20 KVA/ RENEL - bransament 400A - gaz CONGAZ	
44	HOTEL TURIST	WATER POWER ENERGY SA LISANDRU MARIUS LUCIAN	B-dul Mamaia, nr. 288	50	50	50	100	40	8	20	ENEL ENGIE	

45	HOTEL TOMIS GARDEN	SC TOMIS GARDEN RESIDENCE SRL STR. VERONA NR. 3, MEZANIN, BIROUL 4, BL. B, SC 5, CONSTANTA	BD MAMAIA NR 430 A, MAMAIA, CONSTANTA	80	40	40	40	25	10	10	ALIMENTARE GAZ	
46	HOTEL COMANDOR	SC UNITA TURISM HOLDING SRL	Statiunea Mamaia	252	126	126	800	252	120	33	REȚEA NAȚIONALĂ/ GENERATOR	
47	HOTEL AMIRAL	SC UNITA TURISM HOLDING SRL	Statiunea Mamaia	240	120	120	750	240	100	25	REȚEA NAȚIONALĂ/ GENERATOR	
48	HOTEL ORFEU	SC UNITA TURISM HOLDING SRL	Statiunea Mamaia	192	96	96	580	192	100	20	REȚEA NAȚIONALĂ/ GENERATOR	
49	VILA AMY	SC YYG INTERNATIONAL RESORT SRL	str. Lt. Gheorghe Economu, nr.30	28	20	0		60	12	3	ENEL , ENGIE	
50	PENSIUNE TURISTICĂ CASA HARGHITA	ȘTEFAN MIRELA	Sat Vacanță, Aleea Ciuleandra nr. 11	32	14	14	80	80	20	1	ELECTRICITATE , GAZ METAN	
51	COMPLEX SPORTIV TOMIS	MTS-DJST	Strada Flămânda, nr. 11	66	32	46	0	0	0	15	ENEL, ENGIE	
52	SC WIENA CLUB SRL	FATI SIMONA	MAMAIA	280	280	280	500	500	20	30		
53	RESTAURANT RAPSODIA	CHIRIȚĂ SANDU	I.L CARAGIALE, NR. 4, bl. L118 CONSTANȚA	0	4	0	400	90	80	9	externe	
54	RESTAURANT DELFINUL	BILECA GEORGE	FLAMANDA, NR. 19, CONSTANTA	0	3	1	300	300	100	24	0	
55	SC GEORGIO FAST SRL-SABROSO	MISU GHEORGHE	BD.I.C.BRATIANU, NR.48	0	4	2	1000	200terasă, 100restaurant	200	100	ENEL ENGIE	
56	RESTAURANT MARCOS	SC MARCOS SRL/LEFTERI CONSTANTIN	STR. TEODOR LEMNEA NR 11, CONSTANTA	0	0	0	100	100	30	10	SURSE EXTERNE	
57	FECIORII VRANCEI SRL	ACIUBOTARITEI CONSTANTIN	SAT VACANTA / CASA VRANCEA	6	6	6	150	150	120	15	ENEL, GAZE	

58	ANGOLO PIZZA AND PASTA	BALABAN MARIUS	STEFAN CEL MARE 118	0	3	1	56	40	5	4	INTERN	
59	HOTEL NYOTA	GAMARO CONSTRUCT SRL	BD. MAMAIA NR. 566	73	73	73	280	90	50	40	ENEL / GRUP ELECTROGEN	
60	CASA ARAD	CURTU SIM/PATRASCO IU O.	SAT VACANTA	10	5	5	50	100	50	8	ENEL , ENGIE	
61	RESTAURANT BAVARIA BLU	SC DACIA 2001 SA	STATIUNEA MAMAIA	464	5	2	464	464	76	3	EXTERNE (GAZ, ENERGIE ELECTRICA)	
62	SC CATERA PLUS SRL	AMET SENOL	CONSTANTA, BD TOMIS 235, BL. C	0	3	1	120	64	23	30	GAZ, ENERGIE ELECTRICA	
63	VLAHOS PLAST SRL	VLAHU GHEORGHE	STR EGALITATII NR. 2	0	4	2	100	40	12	5	ENEL , ENGIE	
64	HOTEL MAREA NEAGRĂ	SC EXPONENȚIAL SRL NEACȘU PETRE	Bd. Mamaia, nr. 522	30	30	30	50	50	100	4	extern	
65	CASA HRISICOS	SC HOLLINGWORTH RESORT SRL	STR.TRAIAN, NR. 1	25	23	23	60	36	38	11	panouri solare	
66	Quartz Boutique Hotel	Ciote Cristina Steliana	Bl. Mamaia nr.335B	28	16	14	28	28	25	4	1	
67	Q´S INN	CHIRIAC CONSTANTIN ADRIAN	BD. FERDINAND, NR. 7	0	2	1	1000	0	25	38	EXTERNE	
68	RESTAURANT INTEGRA	BAJDECHI GABRIEL	STR. ADAMCLISI, NR. 1E	0	6	2	300	200	50	30	EXTERNE	
69	RESTAURANT FRATELLO	NANCU TĂNASE	STR. ZORELELOR, NR. 67	0	1	0	30	55	40	2	EXTERNE	
70	SC MATEI TAKE AWAY	DATCU MATEI	STR. B. ȘT. DELAVRANCEA , NR. 2	0	1	0	100	40	15	25	EXTERNE	
71	BEYAZ FOOD	MEMIS-CELIK	STR. PETRU RAREȘ, NR. 4	0	0	0	100	INTERIOR 16, TERASĂ 32	50	11	EXTERNE	

72	CONSTRUCT SRL	LOZOVANU STELA	STR. MIRCEA CEL BĂTRÂN, NR.	0	2	0	4	20	10	3	EXTERNE	
73	HOTEL ANA	BARZECU STELICĂ	LIMANULUI, NR. 1	17	17	17		34	10		EXTERNE	
74	PENINSULA BOUTIQUE HOTEL	MOCIANU SORIN	BD. TOMIS, NR. 41A	22	22	22	22	44	100	6	EXTERNE	
75	FRAȚII BUCĂTARI	VONICA RAMONA	BD. TOMIS NR. 143A	0	1	0	25	25	0	6	EXTERNE	
76	S.C. LIRA INVEST MANAGEMENT S.R.L.	Dumitrache Razvan	Constanta, Str. Dezrobirii, nr.82E	70	37	37	75	75	52	10	Generator electricitate si energie termica	
77	VIOBRIEL SRL	LEGĂNEL VIOLETA	STR. BADEA CÂRȚAN NR 3A, BC7	0	1	1	100		20		EXTERNE	
78	RESTAURANT BURGHERIA	BIRSAN CRISTINA-ELENA	BD. TOMIS, NR. 107	0	4	1	500	100	20	20	EXTERNE	
79	RESTAURANT IPANERA	BIRSAN CRISTINA-ELENA	MAMAIA,, ALEEA LAMIA	0	3	0	1000	400	40	50	EXTERNE	
80	BUUN	ILIE ADRIAN	BD. I.C. BRĂTIANU, NR. 196	0	1	1	50	20	2	2	EXTERNE	

ANEXA 9

FURNIZORI DE SERVICII MEDICALE

FURNIZORI DE SERVICII MEDICALE

Medic de familie

Denumire	Nume doctor	Adresa	Telefon
C.M.I DR.VRETO CAMELIA	VRETO CAMELIA	CONSTANŢA, STR.IOAN URSU NR.49 BL.N2A SC.A AP.3	0744653406
C.M.I DR.VOICULET IULIANA	VOICULEŢ IULIANA	CONSTANŢA, STR.CELULOZEI NR.1	0241482168
C.M.I DR.VIŞOIU GABRIELA ELENA	VIŞOIU ELENA-GABRIELA	CONSTANŢA, SOS. MANGALIEI NR.76	0723191541
C.M.I DR.VIESPE ION	VIESPE ION	CONSTANŢA, BD.AUREL VLAICU NR.35 BL.B10 SC.C AP.41	0241682612
SC VIDAROMED SRL	VIDICAN RODICA	CONSTANŢA, STR.ADAMCLISI NR.2 BL.AS1 SC. C AP.41	0241543947
C.M.I DR.VERMAN GEORGETA IRINEL	VERMAN GEORGETA IRINEL	CONSTANŢA, STR.CIŞMELEI NR.19 BL.3 SC.A AP.1-2	0241551923
C.M.I.DR. VELULA MANIGE	VELULA MANIGE	CONSTANŢA, STR. DEZROBIRII NR.139 BL.IV13 AP.1	0241625194
C.M.I DR.VASILESCU CAMELIA	VASILESCU CAMELIA	CONSTANŢA, BD.MAMAIA NR.209	0241614414
C.M.I DR.VAFIADIS DESPINA	VAFIADIS DESPINA NICOLETA	CONSTANŢA, STR.TULCEI NR.5 BL.S1B AP.4	0341881634
C.M.I DR.TUDORAN IULIA VALERIA	TUDORAN IULIA-VALERIA	CONSTANŢA, BD.AL.LĂPUŞNEANU NR.108 BL.L2 SC. A AP.3	0241696684
C.M.I DR.TUDORACHE MONICA	TUDORACHE MONICA-ADINA	CONSTANŢA, STR.CPT.DOBRILĂ EUGENIU NR.1 BL.I AP.33 SC.C	0241551754
C.M.I.DR. TUDOR CAMELIA	TUDOR CAMELIA	CONSTANŢA, STR.IZVOR NR.27	0241545983
C.M.I DR.TOMA ELEONORA DANIELA	TOMA ELEONORA-DANIELA	CONSTANŢA, ŞOS.I.C.BRĂTIANU NR.47	0241697720

C.M.I DR.TOFAN AURORA	TOFAN AURORA	CONSTANŢA, STR.T.VLADIMIRESCU NR.6	037291268
SC CABINETE MEDICALE DR. TODE	TODE OANA-RUXANDRA	CONSTANŢA, STR.MIHAI VITEAZU NR.67 AP.8	0241630939
C.M.I DR.ŢIVICHI NICOLETA	TIVICHI NICOLETA	CONSTANŢA, STR.ARCULUI NR.1 SC. D PARTER	0241674261
S.C. TIRON MEDICUS S.R.L.	GEORGESCU	CIOBANU	0723287976
S.C. TIRON MEDICUS S.R.L.	TIRON COSMIN	CONSTANTA, AL.LIREI NR.10 BL.FC27 SC.A AP.2	0723287976
C.M.I.DR.TATOIU GEORGETA MIRELA	TATOIU GEORGETA MIRELA	CONSTANŢA, STR. IZVOR NR. 27	-
C.M.I DR.TASE VALENTINA	TASE VALENTINA	CONSTANŢA, STR.BADEA CARTAN NR.6	0241540530
C.M.I.DR.TANASE NARCISA PETRUTA	TANASE NARCISA	CONSTANŢA, FĂGETULUI, NR. 163B	0241512251
C.M.I DR.SURDU DAN	SURDU DAN	CONSTANŢA, AL.PORTULUI NOU NR.6A BL.UM6 SC. 4 AP.3	0241583873
C.M.I DR.SUCIU VASILE	SUCIU VASILE	CONSTANŢA, BD.LĂPUŞNEANU NR.75 BL.LV4 AP.2	0341404774
C.M.I.DR. STAICU ADRIANA	STAICU ADRIANA	CONSTANŢA, STR.AVRAM IANCU NR.45-53 BL L102 SC.A AP. 1	0241610729
S.C.G&G MEDICAL SERV S.R.L.	SPERLEA DANIELA	CONSTANŢA, BD.FERDINAND NR.112 BL.R2 AP.31	0241618404
C.M.I DR.SPANDOLE LUCRETIA	SPANDOLE LUCRETIA	CONSTANŢA, STR.SOVEJA nr.90 bl.FT5 Ap.2 SC A	0341461629
C.M.I DR.SÎRBU RODICA	SÎRBU RODICA	CONSTANŢA, STR.STEJARULUI NR.1 BL.G4 SC.D AP.63	0723645364

C.M.I DR.SIMIONESCU CRISTINA MARIA	SIMIONESCU CRISTINA MARIA	CONSTANŢA, B-DUL TOMIS NR. 142A	0241618681
C.M.I DR.SIMA ANCA	SIMA ANCA	CONSTANŢA, BD.LAPUSNEANU NR.75 BL.LV4 SC. A AP.2	0241631464
S.C. CRISMAR CABINET MEDICAL MANGOIANU S.RL.	ŞERBAN MARIANA	CONSTANŢA, STR.I.G.DUCA NR.85 BL.L40 SC.A ET.P AP.4	0723486195
C.M.I.DR.ŞERBAN MARIANA	ŞERBAN MARIANA	CONSTANŢA, STR. MAIOR GHEORGHE SONTU NR. 5	0742046230
C.M.I DR.SCORTIA SILVIA	SCORTIA SILVIA	CONSTANŢA, STR.I.C.BRĂTIANU NR.47	0241623644
C.M.I DR.ŞCHIOPU NICOLETA CARMEN	ŞCHIOPU NICOLETA-CARMEN	CONSTANŢA, STR.CPT.DOBRILĂ EUGENIU NR.1 BL.I AP.33 SC.C	0241551759
S.C.SARA MEDICA S.R. L.	GRĂDEANU ANCUŢA	CONSTANŢA, STR.VIFOR HAIDUC NR.1BIS	0241625148
S.C.SARA MEDICA S.R. L.	PETRESCU ŞTEFANIA ANDREEA	CONSTANŢA, STR.VIFOR HAIDUC NR.1BIS	0241625148
S.C. VICTORIA SAVA S.R.L.	SAVA VICTORIA	CONSTANŢA, BD.FERDINAND NR.80A	0241619985
C.M.I DR.SAMBRA STELA	SAMBRA STELA	CONSTANŢA, STR.DEZROBIRII NR.139 BL.IV13 AP.1	0241625194
C.M.I DR.RUSU DANIELA	RUSU DANIELA	CONSTANŢA, STR.MAMAIA NR.209	0241580370
S.C. SANSER VITAL S.R.L.	RUSU ANDREEA MADALINA	CONSTANŢA, STR.MOŢILOR NR.53	0241625220
C.M.I DR.ROZA MIHAELA	ROZA MIHAELA	CONSTANŢA, BD.AUREL VLAICU NR.35 BL.B10,sc.C ap.41	0241682612
C.M.I DR.ROTARU FLORICA	ROTARU FLORICA	CONSTANŢA, STR.ANA IPATESCU NR. 57	0241689489

S.C.CENTRUL MEDICAL RIZEA S.R.L.	SIMU MIHAELA LAURA	CONSTANŢA, STR.ŢEPES VODĂ NR.18A	0752192910
S.C.CENTRUL MEDICAL RIZEA S.R.L.	RIZEA ILIE ANDREI	CONSTANŢA, STR.TEPEŞ VODĂ NR.18A	0752192910
C.M.I.DR.RISTEA KOMORNICKI IONELA DANA	RISTEA KOMORNICKI IONELA DANA	CONSTANŢA, STR.SABINELOR NR.33	0744362840
S.C. IOWEMED HELPMED S.R.L.	RAFTU TICA LAURA	CONSTANŢA, STR.AUREL VLAICU NR.92 BL.AV21 PARTER	0241511145
C.M.I DR.RĂDUCAN STEFAN MIOREL	RĂDUCAN ŞTEFAN MIOREL	CONSTANŢA, STR.IZVOR NR.27	0241547851
C.M.I DR.RADU FLORENTINA	RADU FLORENTINA	CONSTANŢA, ŞOS.MANGALIEI NR.187 BL.2 SC.B AP.20	0241677443
C.M.I DR.PROCOP ECATERINA	PROCOP ECATERINA-GEORGETA	CONSTANŢA, B-DUL FERDINAND NR. 69 BL. AR3. PARTER	0241611744
C.M.I DR.POPI GABRIELA	POPI GABRIELA	CONSTANŢA, STR. NICOLAE GRINDEANU NR. 62	0241856204
C.M.I DR.POPESCU MARIUS CONSTANTIN	POPESCU CONSTANTIN-MARIUS	CONSTANŢA, INCINTA PORT CLADIREA RADACINA MOL 3	0241603355
C.M.I DR.POPESCU IONICA	POPESCU IONICA	CONSTANŢA, STR.PAJUREI NR.9 BL.FE6 SC.A AP.3	0241681027
C.M.I DR.POPA ZITTA ROZALIA	POPA ZITTA-ROZALIA	CONSTANŢA, BD.AL.LĂPUŞNEANU NR.108 BL.L2 SC. D AP.63	0241696684
C.M.I DR.POPA ELENA	POPA ELENA	CONSTANŢA, STR.ION URSU NR.49 BL.N2A SC.A AP.3	0241684848
C.M.I.DR.POPA CRISTINA MAGDALENA	POPA CRISTINA MAGDALENA	CONSTANŢA, STR. DEALULUI NR.1	0744381697
C.M.I DR.POACA ELENA	POACA ELENA	CONSTANŢA, STR.IZVOR NR.27	0341173128

C.M.I DR.PITU MARIANA	PITU MARIANA	CONSTANŢA, BD.MAMAIA NR.209	0241544443
C.M.I DR.PÎNZARU ANA MARIA	PÎNZARU ANA-MARIA	CONSTANŢA, STR.DEALULUI NR.1	0241670067
SC PAVEL MEDICAL SRL	PAVEL VICTOR	CONSTANŢA, STR.VICEAMIRAL I.MURGESCU NR.28	0241541190
S.C.M. MEDAXI	PĂTRAŞCU MARIA-CRISTINA	CONSTANŢA, STR.DEALULUI nr.1	0341176900
C.M.I DR.PASCU GICA	PASCU GICA	CONSTANŢA, AL.ZMEUREI NR.14 BL.U3 SC.A AP.1	0241670053
C.M.I DR.PANCIULESCU MARIA	PANCIULESCU MARIA	CONSTANŢA, STR.FÂNTANELE NR.31E	0745994135
C.M.I DR.PANCA GHEORGHE	PANCA GHEORGHE	CONSTANŢA, STR.RĂSURI NR.57A	0241694969
C.M.I DR.PANĂ MARIA	PANĂ MARIA	CONSTANŢA, STR.BADEA CÂRŢAN NR.6	0241551887
C.M.I DR.PANĂ CLAUDIA	PANĂ CLAUDIA	CONSTANŢA, STR.PARTIZANILOR NR.26 BL.LV45 SC.A AP.1	0241640659
C.M.I DR.OPREA ANISOARA	OPREA ANIŞOARA	CONSTANŢA, STR.SENTINELEI NR.30	0241696874
C.M.I.DR. ONCIU CARMEN	ONCIU CARMEN	CONSTANŢA, STR. ŞTEFĂNIŢĂ VODĂ(CAMPUS SOCIAL HENRI COANDA)	-
C.M.I DR.OMER ZISAN	OMER ZIŞAN	CONSTANŢA, AL.EGRETEI NR.10 BL.AV21A SC. B AP.11	0241683469
C.M.I DR.OMER NEBAIET	OMER NEBAIET	CONSTANŢA, STR.SOVEJA NR.66 BL.O2 SC. A AP.4	0241654656
C.M.I DR.OLARU DANIELA	OLARU DANIELA	CONSTANŢA, BD.1 DECEMBRIE 1918 NR.2 BL.L69 SC.B AP.21	0731972341

C.M.I DR.NISTOR LUMINIŢA CRISTINA	NISTOR LUMINIŢA-CRISTINA	CONSTANŢA, AL.ALBĂSTRELELOR NR.12 BL.C2 PARTER	0341173047
C.M.I.DR. NICOLAE CLAUDIA	NICOLAE CLAUDIA	CONSTANŢA, STR.BADEA CÂRŢAN NR.6	0241551887
C.M.I.DR. NICOLAE AURELIA	NICOLAE AURELIA	CONSTANŢA, BD.TOMIS NR.267 BL.T4 SC.A AP.2	0241667131
C.M.I.DR. NICOLAE ANCA GRATIELA	NICOLAE ANCA GRATZIELA	CONSTANŢA, STR.CRIŞANA NR.65 BL.K SC.B AP.23	0241551410
C.M.I DR.NEAGU PAUL	NEAGU PAUL	CONSTANŢA, AL.PORTULUI NOU NR.6A BL.UM6 AP.3	0241583873
C.M.I DR.NEAGOE MARIA ELENA	NEAGOE MARIA-ELENA	CONSTANŢA, STR.M.KOGĂLNICEANU NR.27	0341444749
S.C. MARINA MEDICAL S.R.L.	NANU SILVIA-LILIANA	CONSTANŢA, STR.PIAŢA VICTORIEI NR.1 CLĂDIRE RCM-STATIE CF C-TA	0770377996
C.M.I DR.NAIDIM VERONICA	NAIDIM VERONICA MARIANA	CONSTANŢA, STR. CRIZANTEMELOR NR. 6 BL. H1 SC. D AP.61	0241548096
C.M.I DR.MUSTATA MARINELA	MUSTAŢĂ MARINELA	CONSTANŢA, STR. SOVEJA NR. 69 BL. 43 SC. F AP.41	0241541708
C.M.I DR.MUNTEANU EUGENIA	MUNTEANU EUGENIA	CONSTANŢA, STR.SOVEJA NR.82 BL.FT4 SC.B. AP.22	0241511651
C.M.I DR.MUNTEANU ELENA	MUNTEANU ELENA	CONSTANŢA, STR.BERZEI NR. 7 BL. K3 SC. A AP. 2	-
C.M.I.DR.MOROIANU SIMONA	MOROIANU SIMONA	CONSTANŢA, STR.DEZROBIRII NR.139 BL.IV13 AP.1	0721094919
C.M.I DR.MOLAMET MELEKI	MOLAMET MELEKI	CONSTANŢA, AL.STEJARULUI NR.1 BL.G4 SC.D AP.63	0241547920
SC CENTRUL MEDICAL MEDSANO SRL	MOGLAN RODICA	CONSTANŢA, STR.ELIBERĂRII NR.32 BL.DR12 AP.31	0241542913

C.M.I.DR.MOCANU FELICIA-IONELA	MOCANU FELICIA-IONELA	CONSTANŢA, PESCARILOR,NR.3, BL. MZ1, SC. A AP. 3	0721206968
S.C.AQUA-MED CONSULTING S.R.L.	MOCANU ANDREEA	CONSTANŢA, B-DUL TOMIS NR. 142 A	0724739820
C.M.I DR.MITRICA ADRIAN	MITRICĂ ADRIAN	CONSTANŢA, STR.DISPENSARULUI NR.2 BL.24D SC.A AP.2	0241508342
C.M.I DR.MIRON MARIA	MIRON MARIA	CONSTANŢA, STR.I.C.BRĂTIANU NR.47	0241625483
C.M.I DR.MINCIUNA MARIA ECATERINA	MINCIUNĂ MARIA-ECATERINA	CONSTANŢA, AL.HERACLEEA NR.1 BL.V1 SC.A AP.2	0241544004
SC SANOMED SRL	MILEA MIHAELA-ANDA	CONSTANŢA, CUZA VODĂ NR.33	0241617966
C.M.I DR.MIHUT MARIUTA	MIHUT MARIUTA	CONSTANŢA, BD.TOMIS NR.324 BL.M3 SC.F AP.101	0241555354
C.M.I DR.MIHALACHE CONSTANTIN	MIHALACHE CONSTANTIN	CONSTANŢA, SOS.I.C.BRĂTIANU NR.176	0241557855
C.M.I DR.MIHAI LUCICA	MIHAI LUCICA	CONSTANŢA, AL.HERACLEEA NR.1 BL.V1 SC.A AP.2	0241671971
C.M.I DR.MESTER ADINA	MESTER ADINA	CONSTANŢA, STR.KOGĂLNICEANU NR.27	0341454177
C.M.I DR.MERLUŞCĂ ADRIANA	MERLUŞCĂ ADRIANA	CONSTANŢA, AL.PAJUREI NR.9 BL.FE6 AP.3	0241681027
C.M.I DR.MERGEANI DINA	MERGEANI DINA	CONSTANŢA, STR.ALBATROS NR.2 BL.AV26 SC.C AP.32	0341432287
SCM STEAUA SUDULUI MED	APOSTOL ELENA	CONSTANŢA, STR. BOGDAN VODĂ NR. 64	0241549592
C.M.I DR.MEMET LEILA	MEMET LEILA	CONSTANŢA, BD.TOMIS NR.267 BL.T4 SC.A AP.2	0241667131
C.M.I DR.MEMET FILIS	MEMET FILIS	CONSTANŢA, STR.ORHIDEELOR NR.14 BL.V1 SC.A AP.3	0721238006

C.M.I DR.MAXIM LUCIA	MAXIM LUCIA	CONSTANŢA, STR.ARCULUI NR.1 BL.D SC. D AP. 1	0241674261
S.C. IRYO SENTA S.R.L.	MARINICĂ GEORGE	CONSTANŢA, STR.LUPTĂTORI NR.4	0241620312
SC BALU MEDICAL SRL	MĂRĂŞESCU SANDA	CONSTANŢA, STR.LAIC VODĂ NR.28	0241512660
C.M.I.DR.MANOLIU ANDRA LUIZA	MANOLIU ANDRA LUIZA	CONSTANŢA, STR.ION LAHOVARI, NR.41	0241638251
S.C. VITAL MEDICAL MCD S.R.L.	MANEA MIHNEA GEORGE	CONSTANŢA, STR. MIRCEA CEL BĂTRÂN (PIATA TOMIS II)	0241520052
C.M.I DR.MAGAZIN ROXANA	MAGAZIN ROXANA	CONSTANŢA, STR.PARTIZANILOR NR.26 BL.LV45 SC.A AP.1	0241641046
C.M.I DR.MADARAS DUMITRA DELIA	MADARAS DUMITRA-DELIA	CONSTANŢA, STR.CRIŞANA NR.67 BL.G2 SC.A AP.4	0241660701
C.M.I DR.LUNCAN ARIADNA	LUNCAN ARIADNA DELIA	CONSTANŢA, STR. TUDOR VLADIMIRESCU NR. 30A	0730724980
C.M.I DR. LILIOS GABRIELA	LILIOS GABRIELA	CONSTANŢA, STR.DECEBAL NR.82	0241661936
S.C. GIADA-MED S.R.L.	LEGENY MARIUS	CONSTANŢA, STR. DOBROGEI NR. 31	0734359421
C.M.I DR.JURUBITA DOINITA	JURUBIŢĂ DOINIŢA	CONSTANŢA, STR.ALBĂSTRELELOR NR.12 BL.C.	0241587242
S.C. SOR-INES MED S.R.L	JIPESCU OANA-BRANDUŞA	CONSTANŢA, STR.MĂLINULUI NR. 2 BL. B3 SC. B AP. 24	0723320435
C.M.I DR.JIANU BOGDAN GEORGE	JIANU BOGDAN-GEORGE	PANTELIMON, STR.DALIEI NR 29	0723240144
C.M.I DR.IVAŞCU CRISTINA	IVAŞCU CRISTINA MARIA	CONSTANŢA, STR.DISPENSARULUI NR.8	0241580088
C.M.I DR.ISTUDOR RODICA MARIA	ISTUDOR RODICA-MARIA	CONSTANŢA, STR. BADEA CÂRŢAN NR.6	0241540530
C.M.I DR.IRIMIEA ILEANA	IRIMIEA ILEANA	CONSTANŢA, B-DUL ALEXANDRU	0241545940

		LĂPUŞNEANU NR.75 BL.LV4 SC.A AP.3	
C.M.I DR.IPATE CRISTINA EUGENIA	IPATE CRISTINA-EUGENIA	CONSTANŢA, STR.IZVOR NR.27	0241547909
C.M.I.DR.IOSEF CATALIN	IOSEF CATALIN	CONSTANŢA, STR. KRAKOVIA NR. 9A BL. C6 AP.3	0732315635
C.M.I DR.IOSEF CARMEN-LUMINITA	IOSEF CARMEN LUMINIŢA	LAZU, STR. GHEORGHE LAZAR NR.2	0734182666
C.M.I.DR.IONITA GABRIELA CAMELIA	IONITA GABRIELA CAMELIA	CONSTANŢA, B-DUL I.C. BRĂTIANU NR. 48	0241625143
C.M.I DR.IONESCU CRISTINA GABRIELA	IONESCU CRISTINA GABRIELA	CONSTANŢA, STR.CUTEZATORILOR NR.8 BL.IV10 SC.A AP.1	0241620515
C.M.I DR.ION MADALINA	ION MADALINA	CONSTANŢA, B-DUL TOMIS 232 BI TD14 SC.D AP.56	0241666397
C.M.I DR.IGNAT STANA	IGNAT STANA	CONSTANŢA, STR.ŞTEFAN CEL MARE NR.133 AP.32	0745048283
S.C. POZITRON MEDICAL INVESTIGTION S.R.L.	ICHIM CATALINA LUCIANA	CONSTANTA, STR. MIRCEA CEL BĂTRÂN NR. 102	0241552000
C.M.I DR.IANUS MARIA	IANUS MARIA	CONSTANŢA, B-DUL AUREL VLAICU NR.7 BL.C6 SC.A AP.22	0241685465
SC ALFA MEDICAL SRL	IANCU NATALIA	CONSTANŢA, STR.CUTEZĂTORILOR NR.18 BL.IV29 SC.A AP.4	0241610255
C.M.I DR.HANU DOINA	HANU DOINA	CONSTANŢA, STR. I.C. BRATIANU NR.47	0241697720
C.M.I DR.HAGI TANIA	HAGI TANIA	CONSTANŢA, STR.EGRETEI NR. 16 BL.AV25 SC.D. AP.54	0341463483
C.M.I DR.GRIGORIU ADINA	GRIGORIU ADINA SIMONA	CONSTANŢA, STR. HERACLEEA NR.7 BL.Z3 SC. C AP.33	0341414187

C.M.I DR.GRIGORESCU EMILIAN	GRIGORESCU EMILIAN	CONSTANŢA, STR.IZVOR NR.27	0241547859
C.M.I DR.GRIGORAS EMANUELA	GRIGORAŞ EMANUELA	CONSTANŢA, B-DUL FERDINAND NR. 69 BL. AR3. PARTER	0241611744
C.M.I DR.GONT MIRELA CAMELIA	GONŢ MIRELA-CAMELIA	CONSTANŢA, B-DUL 1 MAI NR.42	0241588538
C.M.I. DR.GÎRBAN ADINA	GÎRBAN DIANA ADINA	CONSTANŢA, STR.BRIZEI NR. 3D, BL. FB12, SC. B, AP. 21	0745235358
SC CABINET MEDICAL GHERMAN STEFANIA SRL	GHERMAN ŞTEFANIA	CONSTANŢA, STR.AMURGULUI NR.43	0241585781
C.M.I.DR GHEORGHIŢĂ RALUCA-ANDREEA	GHEORGHIŢĂ RALUCA-ANDREEA	CONSTANŢA, STR.I.C.BRĂTIANU NR. 100 BL. SR2	0341170575
C.M.I DR.GHEORGHE IRINA NATALIA	GHEORGHE IRINA-NATALIA	CONSTANŢA, AL.ALBĂSTRELELOR NR.12 BL. C2 SC. A AP. 1	0341173099
S.C. MED MUNCII S.R.L.	GEORGESCU RODICA-DOINA	CONSTANŢA, AL.GH.MARINESCU NR.44A	0241554008
C.M.I DR.GAROFIL MARIA	GAROFIL MARIA	CONSTANŢA, STR.SENTINELEI NR.30	0241696874
C.M.I DR.GARABETIAN MIHAELA IULIANA	GARABETIAN MIHAELA-IULIANA	CONSTANŢA, STR.HERACLEEA NR.1 BL.V1 SC. C. AP.43	0241694252
SC PARIS MEDICAL CENTER SRL	CIOCEA IONELA	CONSTANŢA, STR. ŞCOLII NR.3 SC. A AP. 3	0722526033
S.C. VITA-BIO STAR S.R.L.	CHIRILĂ SERGIU IOACHIM	CONSTANTA, B-DUL I.C. BRĂTIANU NR. 45 BL.I SC. 6 AP.601	0341451553
S.C. VITA-BIO STAR S.R.L.	FILIP NADINA MANUELA	CONSTANŢA, B-DUL I.C. BRĂTIANU NR. 45 BL.I SC. 6 AP.601	0341451553
S.C.AVAMEDICA S.R.L	FLESERIU CARMEN MARILENA	CONSTANŢA, B-DUL MAMAIA NR. 16A-16B	0241693131

C.M.I DR.FĂTU IULIANA	FĂTU IULIANA	CONSTANŢA, B-DUL TOMIS NR.314 BL.LT5B PARTER	0241555022
C.M.I DR.EPURE ELENA	EPURE ELENA	CONSTANŢA, STR.ŞTEFAN CEL MARE NR.133 AP. 31-33	0241657848
C.M.I DR.DUMITRU ROXANA	DUMITRU ROXANA	CONSTANŢA, STR.MARAMUREŞ 82	0770977663
C.M.I DR.DUMITRESCU ADRIANA	DUMITRESCU ADRIANA	CONSTANŢA, BD.TOMIS NR.147 BL.A3 SC.A AP.4	0724595376
C.M.I DR.DUMITRACHE DANIELA ILEANA	DUMITRACHE DANIELA ILEANA	CONSTANŢA, STR.BADEA CÂRŢAN NR.6	0241540530
C.M.I DR.DRAGU ISABELA	DRAGU ISABELA	CONSTANŢA, STR.UNIRII NR.108 BL.U1 SC.B AP.17	0241543151
C.M.I DR.DRĂGHICI CORNELIA	DRĂGHICI CORNELIA	CONSTANŢA, STR.ARCULUI NR.1 BL D	0241674274
S.C.ABC MEDICAL CENTER S.R.L.	DRAGAN VICTORITA	CONSTANŢA, STR. C.D GHEREA NR.43-45	0241610199
C.M.I DR.DOBROVOLSCHI NATALIA MARILENA	DOBROVOLSCHI NATALIA-MARILENA	CONSTANŢA, STR.HERACLEEA NR.1 BL.V1 SC C AP.43	0241694252
C.M.I.DR.DOBRE ADRIANA ELENA	DOBRE ADRIANA ELENA	CONSTANŢA, STR.CIŞMELEI NR.17 BL.1A SC.E AP.190	0241553343
C.M.I DR.DINCA DELIA	DINCA DELIA	CONSTANŢA, STR. ARCULUI NR.1 BL D AP 1	0241674274
C.M.I.DR.DILIRICI LUIZA-ELENA	DILIRICI LUIZA ELENA	CONSTANŢA, STR.MIHAI VITEAZU NR. 69	0241630020
C.M.I.DR.DERMIS MONICA	DERMIŞ MONICA	CONSTANŢA,STR. MIRCEA CEL BĂTRÂN NR. 145, BL MS2	0722266472
C.M.I DR.DELAMETRA DANIELA	DELAMETRA DANIELA	CONSTANŢA, B-DUL TOMIS NR.261 BL.T3 SC.A AP.3	0341432820
C.M.I.DR.DAVID-DICULESCU DANIELA	DAVID DICULESCU DANIELA	CONSTANŢA, STR.ŢEPEŞ VODĂ NR.24	0341439614

C.M.I DR.CURTAMET FITNAT	CURTAMET FITNAT	CONSTANŢA, STR.SOVEJA NR.70 BL.1 SC.A AP.3	0241516264
C.M.I DR CRISTIAN ELENA	CRISTIAN ELENA	CONSTANŢA, B-DUL. TOMIS NR.332 BL.M1 SC.A AP.4	0241652516
SC CRISTESCU MEDICAL SRL	CRISTESCU DĂNUŢA	CONSTANŢA, STR. EGRETEI NR.10 BL AV21A, SC.B AP.11	0241683469
C.M.I DR.CORDUNEANU AURA	CORDUNEANU AURA	CONSTANŢA, STR. DIONISIE CEL MIC NR.53 BL.14 SC.A AP.2	0241510975
C.M.I DR.COPAE MARIEANA	COPAE MARIEANA	CONSTANŢA, STR. I.C. BRĂTIANU NR.47	0241625483
C.M.I DR.COPACIU DANIEL	COPACIU DANIEL	CONSTANŢA, B-DUL. TOMIS NR.261 BL.T3 SC.A AP.3	0341432820
SC. SANAMED CENTER SRL	CONSTANTINOIU CORNEL-CRISTIAN	CONSTANŢA, STR. PREL. LILIACULUI NR. 21	0241615045
C.M.I DR.CONDURACHE MARIANA	CONDURACHE MARIANA	CONSTANŢA, STR. CIŞMELEI NR.19 BL.3 SC.A, AP.1-2	0241551923
SC CENTRUL DE DIAGNOSTIC si TRATAMENT DR CIOVICĂ SRL	CIOVICĂ MARCEL-VLAD	CONSTANTA, B-DUL ALEXANDRU LĂPUŞNEANU NR. 103	0241550888
SC SALVI-MED SRL	CIOINARU CORNELIA	CONSTANŢA, B-DUL.1 DECEMBRIE 1918 NR,33 BL L19,SC.A, AP.3	0241512973
C.M.I DR.CIOCAN MIHAELA	CIOCAN MIHAELA	CONSTANŢA, STR.PAJUREI NR.9 BL.FE6 SC.A AP.3	0241681027
C.M.I DR.CIOBANU LILIANA ALEXANDRINA	CIOBANU LILIANA-ALEXANDRINA	CONSTANŢA, STR. PARTIZANILOR NR.26 BLV45 SC.A AP 1	0241640659
C.M.I. DR.CICORTAS ADRIAN	CICORTAŞ ADRIAN		0241544033
C.M.I DR.CHIORNIŢĂ VERONICA	CHIORNIŢĂ VERONICA	CONSTANŢA, STR.ION RAŢIU NR. 30	0241617850
C.M.I.DR.CHELCIOIU LAVINIA	CHELCIOIU LAVINIA	CONSTANŢA, STR. DUMBRĂVENI NR. 74	0341489542

C.M.I DR.CERCEL MARILENA DENISA	CERCEL MARILENA-DENISA	CONSTANŢA, B-DUL TOMIS NR. 142A	0241549582
C.M.I.DR. CASLARU TATIANA	CASLARU TATIANA	CONSTANŢA, B-DUL AUREL VLAICU NR. 43,BL. PC3,SC. B ,AP.22	0241554585
C.M.I DR.CASAPU ANGELICA	CASAPU ANGELICA	CONSTANŢA, STR. N.GRINDEANU nr.57 bl.M7 sc.A ap.4	0241610466
C.M.I.DR.CARAIANI ELENA	CARAIANI ELENA	CONSTANTA, STR. DEALULUI NR.1	0341880191
C.M.I DR.CARACOSTEA HRISTU	CARACOSTEA HRISTU	CONSTANTA, STR. CAIUTI NR 57 ET.2 AP.2	0721901265
C.M.I DR.CALILA CAMEL	CALILA CAMEL	CONSTANŢA, STR. UNIRII NR.112 BL U2 SC C AP.36	0241612144
C.M.I DR.CALAFUS CAMELIA MIHAELA	CALAFUS CAMELIA-MIHAELA	CONSTANŢA, STR.M.KOGĂLNICEANU NR.27	0241550710
C.M.I DR.CADAR SEVINCI	CADAR SEVINCI	CONSTANŢA, AK.GAROFIŢEI NR.16 BL.L76 SC.D AP 63	0241550939
S.C. MEDICAL CERMED S.R.L.	LUPASC BEJAN DIANA	CONSTANŢA, STR.C-TIN HURMUZACHE NR.11	0241663333
S.C. MEDICAL CERMED S.R.L.	CHEREGI CAMELIA	CONSTANŢA, STR.AVRAM IANCU NR.34	0241663333
S.C. MEDICAL CERMED S.R.L.	BUICULESCU ROXANA-MIRELA	CONSTANŢA, STR.C-TIN HURMUZACHE NR.11	0241663333
DOCTOR BUGHEA LELIOARA S.R.L.	BUGHEA LELIOARA	CONSTANŢA, B-DUL.FERDINAND NR.80A	0241553244
C.M.I DR.BROVCHIN CAMELIA MARIANA	BROVCHIN CAMELIA-MARIANA	CONSTANŢA, STR.BADEA CÂRŢAN NR.6	0241551887
NEW LIFE DIAMOND MEDICAL CENTER S.R.L.	BRODEL EMMA	CONSTANŢA, STR. ŞERBAN VODĂ NR. 6D	0241643907
C.M.I.DR. BRANDI LELIA-DIANA	BRANDI LELIA DIANA	CONSTANŢA, STR. DEALULUI NR.1	0770507084

C.M.I DR.BRAGA SILVIU	BRAGA SILVIU-VIOREL	CONSTANŢA, B-DUL. A.VLAICU nr.7 Bl.C6 sc.B ap.22	0241681338
C.M.I DR.BRADEANU ELENA	BRADEANU ELENA-RODICA	MEDGIDIA, STR.DECEBAL NR. 43	0241818080
SCM PHOENIX EASTERN MEDICAL CENTER	BOTEZATU IULIANA	CONSTANŢA, STR.MIRCEA CEL BATRAN NR.102	0241606560
SC CLINIMEDICA SRL	MERDINIAN CRISTINA	CONSTANŢA, STR. FĂGETULUI NR.138 BL. ST7 SC. A PARTER	0241552692
C.M.I DR.BOLMA ELENA	BOLMA ELENA	CONSTANŢA, STR.HERACLEEA NR.1 BL.V1 SC.A AP 2	0241546600
C.M.I DR.BOCANETE ECATERINA	BOCANETE ECATERINA	CONSTANŢA, STR.I.C BRĂTIANU NR.47	0241630113
C.M.I DR.BLACIOTI CHIRATA	BLACIOTI CHIRATA	CONSTANŢA, B-DUL. ALEXANDRU LĂPUŞNEANU NR.75 Bl LV4 SC. A AP.2	0241637950
S.C.MEDIFAM INDIVIDUAL S.R.L.	BÎLCU ANTOANETA-ELENA	CONSTANŢA, B-DUL ALEXANDRU LĂPUŞNEANU NR. 103 BL. LV1 SC. A AP. 1	0723307071
C.M.I.DR.BERGHIAN ANCA IULIA	BERGHIAN ANCA IULIA	CONSTANŢA, STR. FLĂMÂNDA NR. 48A	-
C.M.I DR.BEIU SULTANA	BEIU SULTANA	CONSTANŢA, B-DUL TOMIS NR.147, BL. A3, SC. A, AP. 4	0241811661
C.M.I DR.BASCA CAROLINA	BASCA CAROLINA	CONSTANŢA, STR.IC.BRĂTIANU NR.47	0241547144
C.M.I DR.BARNA OCTAVIAN	BARNA OCTAVIAN	CONSTANŢA, STR.ROMANIŢEI NR.3 BL.D2 SC.2 AP.4	0241585869
C.M.I DR.BALTESIU CRISTIAN	BALTESIU CRISTIAN	CONSTANŢA, STR.IC.BRĂTIANU NR.47	0241547144
C.M.I DR.BAJDECHI MARIA	BAJDECHI MARIA	CONSTANŢA, STR.DEALULUI nr.1	0241650065
C.M.I DR.BADIU ILEANA MIRELA	BADIU ILEANA-MIRELLA	CONSTANŢA, STR.BABA NOVAC NR.2B BL.L 119 SC .A AP 4	0241542161

C.M.I.DR.BADOIU ALEXANDRU SORIN	BADOIU ALEXANDRU SORIN	CONSTANŢA, STR.DALIEI NR. 24	-
C.M.I.DR.BADITONIU FLORENTINA	BĂDIŢONIU FLORENTINA-MIHAELA	CONSTANŢA, STR.ELIBERĂRII NR.6 BL.IV44B,SC. B, AP.12	0241623322
C.M.I. DR. AVRAMESCU ELENA VASILICA	AVRAMESCU ELENA VASILICA	CONSTANŢA, B-DUL 1 DECEMBRIE 1918 NR.4 BL. L64 SC. C. AP.44	0241545350
C.M.I.DR. ARNAUTU STELUTA	ARNĂUTU STELUŢA	CONSTANŢA, STR.CĂIUŢI NR 57	0241544033
C.M.I.DR. ARECCO BOLDEA JENICA	ARECCO-BOLDEA JENICA	CONSTANŢA, STR.THEODOR BURADA 48	0241632346
C.M.I DR.ANGHEL REGHINA	ANGHEL REGHINA-MARIA	CONSTANŢA, STR.IC.BRĂTIANU NR.47	0241623644
S.C.SUN INVEST S.R.L	ANDRIUŢĂ CRISTINA	CONSTANŢA, STR. ONEŞTI NR. 27	-
C.M.I DR.AMARIEI ADA	AMARIEI ADA	CONSTANŢA, STR.TRAIAN NR.61	0241617040
C.M.I DR.ALI SELMA	ALI SELMA	CONSTANŢA, STR.NICOLAE IORGA NR.89A	0241805971
C.M.I.DR. ALDES MARIANA	ALDES MARIANA	CONSTANŢA, STR.TIMIŞANA NR. 61	0241614368
S.C. M.C.S.CEALERA SULTANA S.R.L.	ABDURAMAN LUCY-CRISTINA	CONSTANŢA, STR. NALBEI NR. 3, BL. L118,SC. C, AP. 44	0745400624

Medicina dentară

Denumire	Nume doctor	Adresa	Telefon
S.C DENTAL TWO S.R.L	IANURIS GABRIELA ELEONORA	CONSTANŢA,STR. MIRCEA,NR.137	0744327301
S.C A.B.C MEDICAL CENTER S.R.L	OPREA MIHAELA ASTIRID	CONSTANŢA, STR.C.D GHEREA,NR.43-45	0241610199
S.C O.R.S.F	URECHE IOANA	CONSTANŢA,STR..LIBERTĂŢII,NR. 31	0722471893

S.C CORAL DENT. S.R.L	ALDEA GEORGETA COSMINA	CONSTANŢA,BVD.TOMIS,NR.314, BL.LT5A	0241513368
S.C PRODENTALMED S.R.L	CIOBANEL MARIA ANDREEA	CONSTANŢA, STR.B.P.HAŞDEU,NR.104,BL.H5,SC.B,AP.22	0753121143
C.M.I DR.SULIMAN LEILA	SULIMAN LEILA	CONSTANŢA,STR. ZORELELOR, NR.65	0727748461
C.M.I DR. IONESCU ALINA	IONESCU ALINA	CONSTANŢA,STR.SOVEJA,NR.96, BL.70, SC.D, AP.53	0241644674
C.M.I DR. PETRE LAURA	PETRE LAURA	CONSTANŢA,STR.GENERAL MANU,NR.70	0763630486
C.M.I DR.STANCU GEORGIANA	STANCU GEORGIANA	CONSTANŢA,STR.NUFĂRULUI,NR. 3	0766886329
C.M.I DR. ION ANDREEA	ION ANDREEA	CONSTANŢA,STR.SOVEJA,NR.104 A	0721218521
C.M.I DR. CRISTINA ANA-MARIA	CRISTINA ANA-MARIA	CONSTANŢA,ŞTEFAN CEL MARE,NR.29	0723358576
S.C LA DINTI.S.R.L	CHIRILA GEORGETA LUMINITA	CONSTANŢA.ALEEA HORTENSIEI,NR.5,BL.G2,SC.A,AP .1	0723621806
C.M.I DR. RUTA SERGIU	RUTA SERGIU	CONSTANŢA,STR.OPEREI,NR.17	0734758842
C.M.I DR. CAMPEANU ADRIANA TEODORA	CAMPEANU ADRIANA TEODORA	CONSTANŢA,STR.TRAIAN,NR.66, BL.K2,AP.1	0241582121
C.M.I DR. REŞIT AILA	REŞIT AILA	CONSTANŢA,STR.CORBULUI,NR.2 7	0721259258
CENTRUL STOMATOLOGIC Z3 S.R.L	ZAHARIUC SIMONA	CONSTANŢA, STR. NICOLAE IORGA,NR.2	0723529853
C.M.I DR. BARCARU EMILIA	BARCARU EMILIA	CONSTANŢA,STR. TOMIS, NR.145	0726058087
C.M.I DR. CHIREA ADRIANA	CHIREA ADRIANA	CONSTANŢA, B-DUL TOMIS, NR.145	0721238284

C.M.I. DR. SASU SUZANA CODRUTA	SASU SUZANA CODRUŢA	CONSTANŢA,STR. DACIA,NR.3	0723624684
C.M.I. DR. MARUNCEAC STEFAN ANDREI	MARUNCEAC ŞTEFAN ANDREI	CONSTANŢA, STR. DORULUI, NR.125	0767928975
C.M.I DR. PALAGHIU IULIANA	PALAGHIU IULIANA	CONSTANŢA,STR. DACIEI,NR.3	0722662091
S.C. TRATADENT S.R.L	DAMIAN IULIAN	CONSTANŢA, STR. I.GHE.DUCA, NR.32	0722511979
S.C. PRAVIDENT S.R.L	PRAPA APOSTOL	CONSTANŢA, STR. ION ANDREESCU, NR.29, BLST4,SC.A,AP.2	0726272376
C.M.I DR. POPA ANA ELENA	POPA ANA ELENA	CONSTANŢA, STR. STEFAN CEL MARE, NR.133	0721238405
C.M.I DR. PASCU OCTAVIA	PASCU OCTAVIA	CONSTANŢA, STR. CALISTRAT HOGAS,NR.5	0724205785
S.C. DENTAL ONE S.R.L	IANURIS STELUŢA	CONSTANŢA, STR. MIRCEA CEL BATRAN, NR.137,AP.3	0744327301
S.C. EXTRADENT S.R.L	POPA ADELA	CONSTANŢA,STR.UNIRII,NR.51BIS	0723198613
C.M.I DR. SEITAN MIHAELA	SEITAN MIHAELA	CONSTANŢA,STR.NUFĂRULUI,NR.3	0721289409
C.M.I DR. CAIN ANISOARA	CAIN ANIŞOARA	CONSTANŢA,STR.GAROFIŢEI,NR.10,BL.L77,SC.A,ET.P,AP.2	0723241421
C.M.I DR. BUSU CHIRA CRISTINA	BUSU CHIRA CRISTINA	CONSTANŢA,STR.RĂSURI ,NR.57B	0721256438
C.M.I DR. STRAT FLAVIA	STRAT FLAVIA	CONSTANŢA, STR. SOVEJA, NR.55A, BL.59A, SC. B, AP.20	0727221834
S.C. DOLCEDENTA S.R.L	PAVEL ALEXANDRU	CONSTANŢA,STR.I.C.BRĂTIANU, NR.60,BL.B2,AP.1	0722162222
C.M.I DR. CURTI JULIDE	CURTI JULIDE	CONSTANŢA,STR.TUDOR VLADIMIRESCU,NR.9	0724389907

S.C. DENTAL CARE S.R.L	ALBU MARIA CLAUDIA	CONSTANŢA, STR.1 DECEMBIE 1918,NR.2, BL.I1,ET.P	0726238494
C.M.I DR. PRICOP ANAMARIA	PRICOP ANAMARIA	CONSTANŢA,STR. PAJUREI NR.9,BL.FE6,SC.A,AP.3	0744499492
S.C. RUXAL DENT S.R.L	PASTUCH DANIELA LUCIA	CONSTANŢA,AL.LĂPUŞNEANU, NR.64,BL.LE8,SC.B, AP.20	0745454713
C.M.I DR. VASAI IONELA ISABELA	VASAI IONELA ISABELA	CONSTANŢA,STR.MIHĂILEANU NR.6-8	0722884113
C.M.I DR.CARACOTA NIVACI MIOARA	CARACOTA NIVACI MIOARA	CONSTANŢA,STR. NUFĂRULUI NR.3	0723696022
C.M.I.DR. DAMASARU ELENA	DAMASARU ELENA	CONSTANŢA,STR. TOMIS NR.283 BL.T10,SC.C AP.90	0723697828
C.M.I DR. BITOLEANU IONUŢ CRISTIAN	BITOLEANU IONUŢ CRISTIAN	CONSTANŢA,STR. ZORELELOR NR.64	0722271257
C.M.I DR. MURINEANU RODICA MARIA	MURINEANU RODICA MARIA	CONSTANŢA, STR. RĂZBOIENI, NR.97	0722782612
C.M.I DR. MOLDOVEANU LUCIA	MOLDOVEANU LUCIA	CONSTANŢA,STR.CRINULUI,NR.9 2	0724871338
C.M.I DR. ZAHARIA AGRIPINA	ZAHARIA AGRIPINA	CONSTANŢA,STR. 1 DECEMBRIE, NR.31, BL.L28,SC.C, AP.44	0241639516
S.C. GOOD HEALTH S.R.L	SECELEANU SIMONA	CONSTANŢA, STR. GROZESTI,NR.43	0723649064
C.M.I.DR. LEUŞTEAN ANA-MARIA	LEUŞTEAN ANA-MARIA	CONSTANŢA, STR. DACIA, NR.3	0721321495
C.M.I DR.GHIGEA DAN DUMITRU	GHIGEA DAN DUMITRU	CONSTANŢA, BVD. I.L.CARAGIALE, NR.2A, BL.L113SC.C , AP.301	0721681324
C.M.I DR.VĂRZARU IOANA	VĂRZARU IOANA	CONSTANŢA, STR. BOGDAN.P.HAŞDEU,NR.108A,BL. 2B,AP.21	0723365513

C.M.I DR. RENTEA ELENA SIMINA	RENTEA ELENA SIMINA	CONSTANŢA, STR.SOVEJA,NR.96,BL.70,SC.D,AP.53	0745074704
C.M.I DR. NAUM IONUŢ	NAUM IONUŢ	CONSTANŢA,STR. MIRCEA CEL BĂTRÂN 144 BL E3 SC. B AP. 41	0723442123
S.C. EDITH IMEX S.R.L	GURMAN EDITH	CONSTANŢA,STR. CIPRIAN PORUMBESCU, NR.35	0722271850
C.M.I DR. ENACHE FLORENTINA	ENACHE FLORENTINA	CONSTANŢA, BVD. TOMIS NR.229 BL.TS13B,SC.B AP.24	0745049853
C.M.I DR. SCRIOŞTEANU ANA NORINA	SCRIOŞTEANU ANA NORINA	CONSTANŢA,BVD. AL. LĂPUŞNEANU, NR.159, BL.LT2, SC.D,ET.P AP.56	0747013013
S.C. BEST MEDICI S.R.L	GREAVU LOREDANA	CONSTANŢA,STR. ALBASTRELELOR, NR.12, BL.C2	0723284231
C.M.I DR. TOPA VIORICA	TOPA VIORICA	CONSTANTA, BVD. TOMIS NR.299 BL.3B SC.B AP.48	0724645591
S.C CRISALEX MED	POPESCU RALUCA	CONSTANŢA,STR. DECEBAL NR.46	0723164465
S.C. DENT ALV S.R.L	CONDRUZALE XANDRINA LIDIA	CONSTANŢA, STR. LUPENI NR.10 BL.E1 SC.A AP.3	0745054564
C.M.I. DR. BIRZU CRISTINA	BĂRZU CRISTINA	CONSTANŢA,STR. SOVEJA, NR.91,BL.DR26,SC. B AP.22	0726339213
S.C. DENTIS S.R.L	DUMITRESCU ANIŞOARA	CONSTANŢA, BVD. FERDINAND NR.87,BL.A4, AP.2	0722898436
C.M.I DR. NUCA CRISTINA	NUCA CRISTINA	CONSTANŢA,BVD. TOMIS.NR.217 BL.TS10 CS.B AP23	0722595266
S.C. DENTAL TEAM S.R.L	DUCA ELENA	CONSTANŢA, BVD. MAMAIA NR.229B	0241637432
C.M.I DR. NISTOR MARIA	NISTOR MARIA	CONSTANŢA,STR.AMURGULUI, NR.60	0241675571
C.M.I DR. VASILACHE CARMEN	VASILACHE CARMEN	CONSTANŢA, STR.ALEXANDRU CEL BUN,NR.41a	0722792761
C.M.I DR. DARIE STEFANIA	DARIE ŞTEFANIA	CONSTANŢA, STR. DACIA NR.3	0723595455

S.C.M DENTORIA	SUVEJANU CIPRIAN	CONSTANŢA, BVD. I.C.BRĂTIANU, NR.64,BL.B1,SC.A,AP.3	024163223
C.M.I DR. SERAC MARIANA	SERAC MARIANA	CONSTANŢA,STR.CORBULUI NR.2A	0724033240
S.C. DENTAL SOFT S.R.L	PINTEA CARMEN	CONSTANŢA,STR.UNIRII,NR.22B, BL.PA3,ET.1,AP.24	0241611004
C.M.I DR. BOCAI CONSTANTIN	BOCAI CONSTANTIN	CONSTANŢA,STR.CORBULUI NR.2A	0744320848
C.M.I DR. NIŢĂ ADRIANA	NIŢĂ ADRIANA	CONSTANŢA,STR.NUFĂRULUI, NR.3	0722618515
C.M.I DR. ANDREI MIHAELA	ANDREI MIHAELA	CONSTANŢA, ZORELELOR NR.73	0722396860
C.M.I DR. TEOGNOSTE CRISTINA	TEOGNOSTE CRISTINA	CONSTANŢA,STR.CELULOZEI NR.1	0743055861
S.C. ONDORADENT S.R.L	SIMILEANU - DITCOV RALUCA	CONSTANŢA,STR.TULCEI,NR.29,B L.S2,AP.2	0724997999
C.M.I DR. VOINEA ŞERBAN GABRIEL	VOINEA ŞERBAN GABRIEL	CONSTANŢA, STR.DIMITRIE BOLINTINEANU NR.27	0723263157
C.M.I DR. IANCIU CONSTANTIN	IANCIU CONSTANTIN	CONSTANŢA,STR.SENTINELEI NR.30	0241697777
C.M.I DR. NAHABETIAN DIANA MIRELA	NAHABETIAN DIANA MIRELA	CONSTANŢA,STR. SARMISEGETUZA,NR.68	0722298939
C.M.I DR. ANAGOSTE VIOREL	ANAGOSTE VIOREL	CONSTANŢA,STR. BRIZEI NR.24 BL.FC10 SC.B AP.20	0721342387
C.M.I DR. PRESA LAURENŢIU	PRESA LAURENŢIU	CONSTANŢA,STR. I.L.CARAGIALE NR.24	0745910529
C.M.I DR. IONESCU NICOLAE	IONESCU NICOLAE	CONSTANŢA.B-DUL TOMIS, NR. 145	0722247412

Spitale

Denumire	Nume doctor	Adresa	Telefon

S.C. Mogadormed S.R.L.	Fildzs-Laris Mrini	Constanţa, str.Adamclisi nr.1C	0752072336
S.C. Mediconst Plus S.R.L.	Carmen Ciufu	Constanţa, str.Flămânda nr.19	0241511330
Spitalul Clinic Cai Ferate Constanta	Oprea Dorel	Constanţa, bd.1 Mai nr.5-7	0241583713
S.C. Diagnost S.R.L.	Amer Hijazi	Mamaia, Complex Flora corp C1 parter	0769077077
S.C. Medstar 2000 Clinic S.R.L.	Buriu Mihaela	Constanţa, bd.Mamaia nr.270 bl.L5	0241638251
S.C. Gastromond S.R.L.	Dumitru Eugen	Constanţa, str.Primăverii nr.2 bl.ST1	0770255914
S.C. Centrul Medical Dorobanţi S.R.L.	Ciovică Vlad	Constanţa, str.Ion Ionescu de la Brad nr.4	0241484552
S.C. Mediconst S.R.L.	Ivaşcu Aurelian	Constanţa, str.Spătar Preda Buzescu nr.4	0241511330
S.C. Rocomedicor S.R.L.	Popescu Romeo	Constanţa, str.Medeea nr.34A	0341456000
S.C. Euromedic Romania S.R.L. Centrul de Diagnostic si Tratament Euromedic Constanţa	Raluca Stefan	Constanţa, bd.Tomis nr.141A	0241613000
S.C. Isis Medical Center S.R.L.	Mohamed Zaher	Constaţta, str.Mircea cel Bătrân nr.102	0341463344
S.C. Euromaterna S.R.L.	Ruşa Ion Marius	Constanţa, al.Afinei nr.4	0241605555
S.C. Medstar 2000 S.R.L.	Buriu Dorel	Constanţa, str.Decebal nr.54	0241638251
S.C. Medical Analisys S.R.L.	Chirea Panaila	Constanţa, str.General Manu nr.58	0241550650
Spitalul Clinic de Boli Infectioase Constanta	Stela Halichidis	Constanţa, bd.Ferdinand nr.100	0241484501
Centrul de Ingrijiri Paliative "Casa Soarelui"	Sanda Iordache	Constanţa, str.Piatra Craiului nr.4	0241586620

Spitalul Clinic de Pneumoftiziologie Constanta	Erdin Borgazi	Constanţa, str.Sentinelei nr.40	0241486300
Spitalul Clinic Judetean de Urgenta "Sf Apostol Andrei" Constanţa	Tofolean	Constanţa, bd.Tomis nr.145	0241616784

Farmacii

Denumire	Nume doctor	Adresa	Telefon
HELIOFARM	FARM.CAZACINCU MAGDALENA	CONSTANŢA, Str.AUREL VLAICU, nr.84	0241693790
MINI-FARM	FARM.CALIN VALENTINA	BABADAG, Str.REPUBLICII, nr.85	0733065782
FARMAVITA	VALEANU CLAUDIA	PITEŞTI, Str.BANAT, nr.2	0745122683
EUROSANTIS	FARM.DUMITRACHE MARIA	CONSTANŢA, Str.AL.LĂPUŞNEANU, nr.107	0241638687
HESPEROS	FARM. BUCUR DOINA	CONSTANŢA, Str.LIREI, nr.2	0722703585
HELPNET FARMA	FARM.CRIVEANU DANIELA	BUCUREŞTI, Str.GEORGE CONSTANTINESCU, nr.2	0746333880
FARM-MOND	FARM.DUMITRACHE MARIA	CONSTANŢA, Str.FERDINAND, nr.89A	0241518181
FARMA MEDIS VITAL	BELET ECATERINA	CONSTANŢA, Str.AL.LĂPUŞNEANU, nr.95	0745342912
MIRABO MEDIFARM	FARM. COSTANDACHE RALUCA	CONSTANŢA, Str.KIEV, nr.21	0722595671
LIBRA PHARM	STOLEAC CLAUDIU	CONSTANŢA, Str.1 DECEMBRIE 1918, nr.4	0241620141
MIRACULUM	FARM.MUNTEANU MARIETA	CONSTANŢA, Str.ELIBERĂRII, nr.10	0241637095

HEALTH FARM	FARM. ZAMFIR LIDIA	CONSTANŢA, Str.MEŞTERUL MANOLE, nr.21	0721911856
GREEN PHARM	FARM.CENUŞE ELENA	CONSTANŢA, Str.DIONISIE CEL MIC, nr.35	0341488478
FARMACIA ANDREY PLUS	FARM.PENCIU ANDREI	CONSTANŢA, Str.TULCEA, nr.5	0732125335
FARM NIKOSILV	FERARIU DANUT	CONSTANŢA, Str.STÂNJENEILOR, nr.3	0766482284
HELPLAST OPTIM	PETROV CRISTINA	CONSTANŢA, Str.MURELOR, nr.14	0723745512
MARYANGEL FARM	FARM.IACOB MARIOARA	CONSTANŢA, Str.ALEX LĂPUŞNEANU, nr.157	0723251077
IULY FARM	FARM. CARABAN IULIANA IUSTINA	CONSTANŢA, Str.AL.LĂPUŞNEANU, nr.86	0725120197
IDEAL PHARMA TOTAL	ENICA BOGDAN	CONSTANŢA, Str.PREL.LILIACULUI, nr.11E	0241681286
HIPOCRAT-FARM	FARM.MITREA LUMINIŢA	CONSTANŢA, Str.1 MAI, nr.84	0241517499
HIPOCRAT PLUS	FARM.MITREA LUMINIŢA	CONSTANŢA, Str.1 MAI, nr.84	0722724995
HALMYRIS	IONASCU IONEL	CONSTANŢA, Str.B-DUL 1 MAI, nr.105	0745010145
GLADYS FARM	FARM. SIMIONEL GEORGETA	CONSTANŢA, Str.GLADIOLEI, nr.2	0241615430
GETICA MED	NET ŞTEFAN	CONSTANŢA, Str.TULCEI, nr.14	0722542228
GEDEON RICHTER FARMACIA	TELEKI GABOR	CORUNCA, Str.-, nr.1B/1	0241619032
GALENICA FARM	SOLOMON GENIOARA	CONSTANŢA, Str.MACILOR, nr.2	0740140080
GALENAS	FARM. GAVULA ELENA	CONSTANŢA, Str.UNIRII, nr.70	0720528817
FLORENTA	FARM.BELDIMAN BOGDAN	CONSTANŢA, Str.DISPENSARULUI, nr.10	0743414141

FLORA FARM	FRUM BIANCA	CONSTANŢA, Str.SOVEJA, nr.77A	0747270100
FAUR	ŞERBAN IONUŢ ANDREI	CONSTANŢA, Str.DUMBRĂVENI, nr.74	0725534511
FARMGEMIS	FARM. NEBUNU MIHAI	CONSTANŢA, Str.ŞTEFAN CEL MARE, nr.83	0241691845
FARMA-SILL	FARM.SILCA GABRIELA	CONSTANŢA, Str.AL.LĂPUŞNEANU, nr.75	0735170099
FARMAS	FARM. GHITA VICTORIA	CONSTANŢA, Str.1 DECEMBRIE 1918, nr.35	0722701570
FARMAHELP	FARM.GĂINUŞĂ MIRCEA	CONSTANŢA, Str.I.C. BRĂTIANU, nr.86	0744285199
FARMADA INAMED	FARM.CONSTANDACHE ALINA	CONSTANŢA, Str.GROZEŞTI, nr.68	0722595671
FARMACON	FARM.CONSTANTIN CORNELIA	CONSTANŢA, Str.MEŞTERU MANOLE, nr.8A	0723251076
FALGIONA	CANTARAGIU-SECIL-GIVAN	CONSTANŢA, Str.VASILE LUPU, nr.33	0724701199
SENSIBLU	FARM. BUCUR OANA CRISTIANA	MOGOŞOAIA, Str.CIOBANULUI, nr.133	0726301223
S.I.E.P.C.O.F.A.R.	FARM. BLEBEA NICOLETA	BUCUREŞTI, Str.CALEA ŞERBAN VODĂ, nr.282	0737999943
PROXI-PHARM	FARM. IDU CARMEN	CONSTANŢA, Str.FERDINAND, nr.41	0740190772
VITAL-PHARM	FARM. SUTA DANIELA	CONSTANŢA, Str.TOMIS, nr.253-2	0723397139
PARTHIS	FARM. BUCOVALĂ ELENA	CONSTANŢA, Str.AL.LĂPUŞNEANU, nr.185	0766356465
VALMIFARM 2005	FARM. DUMITRAŞCU VALENTA	CONSTANŢA, Str.TOMIS, nr.287	0742227297
SIMAND	FARM. CROITORU ELISABETA	CONSTANŢA, Str.PANDURULUI, nr.44	0744270155

SEDARFARM	FARM. RESID SEBAT	CONSTANŢA, Str.DEZROBIRII, nr.143	0241231263
SCORAK	FARM. IONAŞCU IONEL	CONSTANŢA, Str.1 MAI, nr.105	0745010145
RADI	FARM.SALI TURKIAN	CONSTANŢA, Str.ŞTEFAN CEL MARE, nr.21	0723339186
PHYTO GAL	FARM. FILIP ALINA	CONSTANŢA, Str.HORTENSIEI, nr.15	0723274444
PHARMA VISION	ISMAIL ANTONELA DANIELA	BUCUREŞTI, Str.METALURGIEI, nr.130E	0724338641
OMEGA FARM	FARM. DICU BOGDAN CRISTIAN	CONSTANŢA, Str.MANGALIEI, nr.-	0758817057
NYLFARM	PREDA ION	CONSTANŢA, Str.TOMIS, nr.275	0726309839
ROHI PLUS FARM	MALCIU RAZVAN	CONSTANŢA, Str.TOMIS, nr.133	0723043082
ZOSTERA	FARM. STANCIU AURORA	CONSTANŢA, Str.HORTENSIEI, nr.1B	0768872513
VITALIS PLUS	CLAUDIA VALEANU	PITEŞTI, Str.BANAT, nr.2	0743004525
TILIA-FARM	FARM. DANAILA CRISTINA	CONSTANŢA, Str.UNIRII, nr.108	0724293540
SOFRON	FARM. SOFRON ELENA	CONSTANŢA, Str.SOVEJA, nr.106	0749146957
SEBA FARM	COCOR ELENA ALEXANDRA	CONSTANŢA, Str.ARCULUI, nr.20	0723318981
SEABAY-LOGISTIC	ZIBILEANU GAVRILA	CONSTANŢA, Str.DRAGOSLAVELE, nr.2A	0764821623
SAMI IMPEX 94	VALEANU CLAUDIA	BUCUREŞTI, Str.SECUILOR, nr.2	0721228586
SALVIA FARM	FARM. LEFTER MIHAIELA JULIETA	CONSTANŢA, Str.MICŞUNELELOR, nr.2	0751028653
ROM PHARM EMMA	FARM. GEORGESCU-TOPORJINSCHI CRISTINA	CONSTANŢA, Str.1 DECEMBRIE 1918, nr.10	0722474936

RIDIZEA	FARM. RIZEA VASILE	CONSTANŢA, Str.I.C.BRĂTIANU, nr.90	0724209484
REMO FARM	COTA PASCU NICOLETA	CONSTANŢA, Str.TIMIŞANEI, nr.48	0745632213
REMEDIUM	FARM. CIUCA GEORGETA	CONSTANŢA, Str.SOVEJA, nr.62A	0726292912
RECEPTA-FARM	FARM. ALIBEC GHIULSEN	CONSTANŢA, Str.ADAMCLISI, nr.2	0727794292
PRO-BIOS	FARM. CAZACINCU MIHAI	CONSTANŢA, Str.MAMAIA, nr.68	0241616704
POLFIDES	IACOB TINCA	CONSTANŢA, Str.PRELUNGIREA MEŞTERUL MANOLE, nr.8	0723251077
PHARMACY	FARM. ANGHEL MARCELA	CONSTANŢA, Str.ION BORCEA, nr.60	0722607919
PHARMA LIFE PLUS	VALEANU CLAUDIA	PITEŞTI, Str.BANAT, nr.2	0743004484
OSCILLOFARM	FARM. TUDOR IULIANA	CONSTANŢA, Str.AL.LĂPUŞNEANU, nr.89	0727826500
OPTATUM	FARM. ROTARU STANCIC MANUELA	CONSTANŢA, Str.TOMIS, nr.149	0723224399
MORO AM	FARM. MOROIANU DOINA ANGELA	CONSTANŢA, Str.FERDINAND, nr.73	0723273074
MONDIAL FARM 2008	FARM. BUCOVALĂ ZOIŢA	CONSTANŢA, Str.B-DUL TOMIS, nr.135	0744671296
MODO PHARMACEUTICAL	FARM. TOPOR LAURENŢIU	CONSTANŢA,P-TA.TOMIS NORD	0724766738
MIRA-FARM	FARM. CAZACINCU RADU	CONSTANŢA, Str.ŞTEFAN CEL MARE, nr.123	0241511260
PRIMFARM PLUS	BOCAI ADRIANA	CONSTANŢA, Str.NARCISELOR, CAM. 1, nr.1	0745644011
ONLINE MARKETING EXPERT	CRÂNGUŞ VALERIU	JILAVA, Str.CENTURII, nr.7	0723300950

NECTADAS FARM	FARM. SAVOIU DANIELA	CONSTANŢA, Str.MIRCEA CEL BĂTRÂN, nr.59	0743104535
EUROSANTAL FARM	GORUN ELENA	CONSTANŢA, Str.ANA IPATESCU, nr.8	0722370660
EP SANFARM	FARM. POPESCU IONUT TEODOR	CONSTANŢA, Str.RADU CALOMFIRESCU, nr.10	0241630023
EMAROEM	FARM. ROTARU STANCIC MANUELA	CONSTANŢA, Str.TOMIS, nr.149	0723224399
EMAFARM UNIQUE	FARM.GHEORMA EMANUELA	CONSTANŢA, Str.LUPTĂTORI, nr.5A	0724999277
ELMY-HEALTH FARM	CANTARAGIU SECIL GIVAN	CONSTANŢA, Str.DIMITRIE BOLINTINEANU, nr.56	0724701199
ELISAN-FARM	FARM. UNGUREANU LUMINIŢA	CONSTANŢA, Str.CHILIEI, nr.5	0723304009
DUOFARM	FARM.POSTOLACHE ANGELA	CONSTANŢA, Str.CPT.DOBRILĂ EUGENIU, nr.1	0744666130
DORALENA FARMA	FARM.ILIE TEODORA	CONSTANŢA, Str.1 MAI, nr.21	0241654150
DONNA-FARM	FARM.COMSA LIVIA	CONSTANŢA, Str.BADEA CÂRŢAN, nr.20	0723654648
DOM QUALITY	ANGHEL DOMINIC	CONSTANŢA, Str.SOVEJA, nr.63	0755130459
DOLCEFARM	FARM. PAVEL MARIA	CONSTANŢA, Str.SOLIDARITĂŢII, nr.9	0722167676
DIGITALIS	FARM.SERPEDIN ZECHIE	CONSTANŢA, Str.ŞTEFAN CEL MARE, nr.128A	0730605197
DIANTUS CB	CARABAN BOGAN MARIAN	CONSTANŢA, Str.I.C. BRĂTIANU, nr.197	0735892789
DIAGRAND FARM	FARM. CERCHIA DIANA VIOLETA	CONSTANŢA, Str.ION RATIU, nr.1B/1	0722741773
DIA FARM SOL	PRELIPCEAN SIMONA	CONSTANŢA, Str.MAMAIA, nr.171	0745400245

DACIA-FARM	FARM. SALIM MEGDAL	CONSTANŢA, Str.TOMIS, nr.231	0723500486
CREDO PHARM	FARM.CRISTEA FLORENTINA	CONSTANŢA, Str.VIITORULUI, nr.9	0722341143
CORYSAN FARM	FARM. IONIŢĂ CORINA	CONSTANŢA, Str.NUFĂRULUI, nr.4	0724513453
CORYLUS MEDIFARM	FARM. BERGHIA ELISABETA	CONSTANŢA, Str.SOVEJA, nr.68A	0724547345
COMETA TRADE	FARM. DINU MARIA MAGDALENA	CONSTANŢA, Str.AL.LĂPUŞNEANU, nr.90-92	0734721785
CHAMOMILLA PHARM	FARM.TODERAŞCU BUIA ADRIANA	CONSTANŢA, Str.CUTEZĂTORILOR, nr.16	0241257927
CENTROFARM	COMAN MIRCEA	BUCUREŞTI, Str.PIPERA, nr.42	0731040854
BYARO	STOICA GEORGIANA	CONSTANŢA, Str.PREL.LILIACULUI, nr.4	0724251545
BIO LIFE MEDICAL	FARM. PRISECARU ALINA VIORICA	CONSTANŢA, Str.ALEEA HORTENSIEI, nr.12	0722977312
BID COMINVEST	FARM.AVERIAN LENUŢA	CONSTANŢA, Str.PESCARILOR, nr.30	0724594531
BELRRO FARM	FARM. BELCEA RODICA	CONSTANŢA, Str.FĂGETULUI, nr.165	0757062518
BELLA-XANDRA FARM 1	FARM. GIDOIU NICOLETA	CONSTANŢA, Str.PRIMĂVERII, nr.2	0740208289
BEGONIA-FARM	FARM. DRAGUTOIU GICA	CONSTANŢA, Str.TULCEI, nr.2	0723364092
AVICENA	FARM. UNGUREANU DORELIA	CONSTANŢA, Str.STEFAN CEL MARE, nr.128A	0722652346
ASTRA CONSULTANTA SI SERVICII	IACOB OVIDIU	CONSTANŢA, Str.PREL.MEŞTERU MANOLE, nr.8	0722326672
ASLAVITA FARM	VALEANU CLAUDIA	PITEŞTI, Str.BANAT, nr.2	0743004156

ARIES PRO-PHARMA	BRIGHIDOVICI DRAGOS	CONSTANŢA, Str.MIMOZELOR, nr.2	0722316096
AQUA PHARM CONSULTING	OLARU IULIAN	CONSTANŢA, Str.OBORULUI, nr.52	0729007009
ANTO FARM MED	COTA PASCU NICOLETA`	CONSTANŢA, Str.TIMIŞANA, nr.48	0745632213
AMBIANCE PHARM	DUMITRAŞCU RĂZVAN	CONSTANŢA, Str.SOVEJA, nr.66A	0725889999
ALEMI PHARMA	FARM. ALBOT ALEXANDRU	CONSTANŢA, Str.GAROFIŢEI	0746130942
ALCPHARMA	FARM.SUCIU LAURENTIA	CONSTANŢA, Str.SOVEJA, nr.94	0744102090
AHMEYA PHARM	SGÎRCITU LILIANA	BRĂILA, Str.MILCOV, nr.136B	0730423599
AGATHA PLANT	FARM. BORZIA IOANA MANUELA	CONSTANŢA, Str.EGRETEI, nr.4	0730117161
ADONIS	FARM. MITREA ELENA	CONSTANŢA, Str.ZORELELOR, nr.64	0729940327
ADINFARM	FARM NIŢĂ CARMEN	CONSTANŢA, Str.PREL.MEŞTERU MANOLE, nr.8A	0723251076
ADA MEDICAL-PHARMAINA	CĂLUGAREANU DOINA NELI	CONSTANŢA, Str.MAMAIA, nr.144	0736548049
A.M.I.A IMPORT EXPORT	FARM. TOPORAN AURORA	CONSTANŢA, Str.MAMAIA, nr.173	0735749090
2NA FARM	FARM.ROŞCA ELENA EVANGHELIŢA	CONSTANŢA, Str.MIRCEA CEL BĂTRÂN, nr.152A	0722615706

Îngrijiri la domiciliu

Denumire	Specialitate	Adresa	Telefon
S.C. TOP MEDICAL SUPPORT S.R.L	îngrijiri la domiciliu	Constanţa, str. Pescarilor nr. 15 , bl.MZ7, sc. A , et. P , ap. 1	0727720745
S.C. POZITRON MEDICAL INVESTIGATION S.R.L	îngrijiri la domiciliu	Constanţa, str. Mircea cel Bătrân nr. 102	0241552001

Servicii ambulanţă

Denumire	Specialitate	Adresa	Telefon
S.C. GMC MEDICAL SERVICES S.R.L	servicii ambulanță	Constanța, str. Liviu Rebreanu nr. 2	0760665101
S.C. CASA VIEȚII S.R.L	servicii ambulanță	Constanța, str. Gheorghe Lazăr nr. 5	0745645123
S.C. ANDALEX S.R.L	servicii ambulanta	Constanța, str. Ion C. Brătianu nr. 28	0726370101
S.C. MEDICAL TRANSPORT S.R.L	servicii ambulanță	Constanța, str. Războieni nr. 28	0744312128

Servicii de imagistică medicală

Denumire	Specialitate	Adresa	Telefon
SC VITA-BIO STAR SRL	imagistică	Constanța, B-dul I.C.Brătianu nr.45	0745.109.917
SC IRYO SENTA SRL	imagistică	Constanța, Str.Luptători Nr.4	0214.620.312
CMI DAVID-DICULESCU DANIELA	imagistică	Constanța, Str.Tepeș Vodă nr.24	0749.194.894
CMI DR.LILIOS GABRIELA	imagistică	Constanța, Str.Decebal Nr.82	0241.661.936
SC SAMMARINA MEDICAL SRL	imagistică	Constanța, Bd.Mamaia Nr.77	0241.612.364
CMI DR.VOICULET CRISTINA	imagistică	Constanța, Bd. Al Lăpușneanu Nr. 90-92	0241.618.226
SC MATE-FIN MEDICAL SRL	imagistică	București, Str.Maior Ion Coravu nr.20	021.310.1652
SC POZITRON MEDICAL INVESTIGATION SRL	imagistică	Constanța, Str.Mircea Cel Bătrân Nr.102	0241.552.000
SC MEDIMAR IMAGISTIC SERVICES SRL	imagistică	Constanța, Bd.Tomis Nr.145	0744.304.084
SC MEDICONST SRL	imagistică	Constanța, Str.Flămânda Nr.19	0241.614.141
SC EUROMEDIC ROMANIA SRL	imagistică	Constanța, Bd.Tomis Nr.141A	0241.613.000
SC VISA MED SRL	imagistică	Constanța, Str.Căiuți Nr.58	0241.544.033

Ambulatoriu de specialitate

Denumire	Specialitate	Adresa	Telefon
C.M.I. DR. ISPAS VIOREL	Clinice	Constanţa, str. Ion Lahovari , nr. 41	0241638251
C.M.I. DR. TUDOR ELENA	Clinice	Constanţa, str. Lirei , nr. 10,bl. FC27,sc. A, parter, ap 2	-
S.C. DIAGNOST S.R.L.	Clinice	Mamaia, complex Flora, corp 1C	0341911000
S.C. INTER HEALTH SYSTEMS S.A.	Clinice	Constanţa, str. Nicolae Iorga, nr. 20	0241661879
C.M.I. DR SERBAN CRISTINA	Clinice	Constanţa, B-dul Tomis, nr. 142 A	-
C.M.I. DR DUMITRU MIHAELA LOREDANA	Clinice	Constanţa, B-dul 1 Mai, nr. 8, bl. J2A, sc. D, parter, ap 60	0744422372
S.C. IOWEMED HELPMED S.R.L.	Clinice	Constanţa, B-dul Aurel Vlaicu, nr. 92, bl. AV21	0241511145
S.C. PROSANA MEDICAL CENTER S.R.L.	Clinice	Constanţa, str. Ion Raţiu, nr. 113	0241580370
C.M.I. DR. BANDRABUR DIANA LILIA	Clinice	Constanţa, str. Bogdan Vodă , nr. 64	-
C.M.I. DR. IORDACHI IRINA	Clinice	Constanţa, str. Ştefan cel Mare , nr. 70 BIS	-
C.M.I. DR. SCURTU ANA CRISTINA	Clinice	Constanţa, str. Ştefan cel Mare , nr. 70 BIS	-
C.M.I. DR. AFTENIE CRISTIAN FLORENTIN	Clinice	Constanţa, B-dul 1 I.C. Bratianu , nr. 4 , bl. L64 ,sc. B , parter ,ap. 23	0740118281
S.C. IOWEMED TOPMED S.R.L.	Clinice	Constanţa, B-dul I.C Brătianu , nr. 2-6 judeţul Constanţa,	0241587676
C.M.I. DR. CAZAN CRISTINA VALERICA	Clinice	Constanţa, str. Primăverii, nr. 2 ,mezanin, judeţul Constanţa	0725920439
S.C. CIVICA MED S.R.L.	Clinice	Constanţa, B-dul I.C Brătianu , nr.78 judeţul Constanţa,	0241541999

S.C. RAMED HEALTH S.R.L.	Clinice	Constanţa, B-dul Mamaia, nr.88 , bl. BI5	0241582675
S.C. VITAL MEDICAL MCD S.R.L.	Clinice	Constanţa, str. Mircea cel Bătrân , Piaţa Tomis III, Corp C1	0241520052
S.C. SANAMED S.R.L.	Clinice	Constanţa, Piata Farului,str. Dunării, nr. 9, bl. PF4 ,sc. B , parter	0241580560
S.C. MEDICAL ANALYSIS S.R.L.	Clinice	Constanţa, str. General Manu, nr. 58	0241550650
C.M.I. DR. NURLA GHIULSERIN	Clinice	Constanţa, B-dul Tomis , nr. 145	-
C.M.I. DR. SCRINIC OLESEA	Clinice	Constanţa, str. Făgetului, nr. 163 bis	-
C.M.I. DR. COJOCARU CRISTINA	Clinice	Constanţa, str. Dealului, nr. 1	0722407075
S.C. ABC MEDICAL CENTER S.R.L.	Clinice	Constanţa, str. C-tin Dobrogeanu Gherea, nr. 43-45	0241610199
C.M.I. DR. IONESCU ANA MARIA	Clinice	Constanţa, str. Ion Lahovari , nr. 41	0241638251
S.C. AQUA-MED CONSULTING S.R.L.	Clinice	Constanţa, B-dul Tomis , nr. 142 A	0241653335
S.C. MOGADORMED S.R.L.	Clinice	Constanţa, str. Adamclisi , nr. 1C	0241690104
C.M.I. DR. COSTEA OVIDIU DANIEL	Clinice	Constanţa, str. Flămânda , nr. 19	0241638251
C.M.I. DR. MINEA MIHAELA	Clinice	Constanţa, str. B.P. Haşdeu , nr. 103 , etj 2, cam 4	0241613379
C.M.I. DR. ?U?A VICTORIA CRISTINA	Clinice	Constanţa, B-dul 1 Decembrie 1918 , nr. 4 , bl. L64 ,sc. B , parter ,ap. 23	0241510312
C.M.I. DR. MICU RALUCA	Clinice	Constanţa, str. Crişana , nr.67, bl. G2 ,sc. A , parter ,ap. 4	0726238889
C.M.I. DR. STOIAN DANIELA	Clinice	Constanţa, str. Flămânda , nr. 19	0241672200

S.C. INNOVATIVE DERM S.R.L.	Clinice	Constanţa, str. Grozeşti, nr. 43	0722555210
S.C.M. LUPAMED	Clinice	Constanţa, B-dul Ferdinand, nr. 73, blA 6 nr.1	-
C.M.I. DR. RIZON NOEMA MIHAELA	Clinice	Constanţa, str. Dispensarului , nr.10	0745812068
C.M.I. DR. LAZAR ANA MARIA	Clinice	Constanţa, str. Flămânda , nr. 19	0241511330
S.C. CENTRU MEDICAL RIZEA S.R.L.	Clinice	Constanţa, str. Tepeş Vodă, nr. 18A , parter	0752192910
S.C. CARDIOMEDSAL S.R.L.	Clinice	Constanţa, str. Constantin Brătescu, nr.72	0241693958
C.M.I. DR. COTAN RALUCA ADINA	Clinice	Constanţa, str. Tudor Vladimirescu, nr.6 , etj. 1	0241551220
C.M.I. DR. KAIVANIFARD MASOOD	Clinice	Constanţa, B-dul Tomis , nr. 142 A	-
S.C. CENTRUL MEDICAL ARTEMIS SRL	Clinice	Constanţa, str. Ştefan Mihalleanu, nr.6-8	0241662217
C.M.I. DR. SARV MOSTAFA	Clinice	Constanţa, B-dul Tomis , nr. 142 A	0722313164
C.M.I. DR. CISMIGIU DANIELA CRIZANTEMA	Clinice	Constanţa, str. Suceava , nr. 2A ,bl. AS5, sc. C, parter, ap. 44	0744678485
S.C.M. MEDAXI	Clinice	Constanţa, str. Dealului, nr.1	0341176900
S.C. ANGIOMED TOMIS SRL	Clinice	Constanţa, B-dul Tomis, nr. 151C , Zona Bl. A1, lot 2	0341445488
C.M.I. DR. MORARU IOANA SILVIA	Clinice	Constanţa, str. Cutezătorilor , nr. 6 , bl. IV6 ,sc. F , parter ,ap. 52	0341414147
C.M.I. DR. BUTCARU PUNDICHE MIHAELA	Clinice	Constanţa, str. Ion Lahovari , nr. 41	-
C.M.I. DR. RUSU RODICA	Clinice	Constanţa, str. Soveja, nr. 96 , bl. 70 ,sc. D ,parter ,ap. 51	0341446360

C.M.I. DR. PIRIU DOINA	Clinice	Constanţa, B-dul Mamaia, nr. 164	0721285696
C.M.I. DR. LĂCĂTUŞ CAMELIA ANA	Clinice	Constanţa, str. Primăverii , nr. 2,bl. ST1, parter	0737238396
C.M.I. DR. SUTA RADU ŞTEFAN	Clinice	Constanţa, B-dul 1 Decembrie 1918 , nr. 4 , bl. L64 ,sc. B , parter ,ap. 23	0241510312
S.C. POZITRON MEDICAL INVESTIGATION S.R.L.	Clinice	Constanţa, str. Mircea cel Bătrân, nr. 102	0241552001
C.M.I. DR. CRISTEA MIRELA	Clinice	Constanţa, B-dul Alexandru Lăpuşneanu , nr. 106 , bl. L1 ,sc. A , etj. 4 ,ap. 17	0241693937
C.M.I. DR. BUDU MARTA ERMIONIA	Clinice	Constanţa, str. Mircea cel Bătrân , nr. 102	0241552000
C.M.I. DR. COPACIU LETIţIA BRÎNDUşA	Clinice	Constanţa, B-dul Alexandru Lăpuşneanu , nr. 159 , bl. LT2 ,sc. A , parter ,ap. 43	0341402991
C.M.I. DR. POPA NEONILIA	Clinice	Constanţa, str. I.G. Duca , nr. 81 , bl. L41 ,sc. A , parter ,ap. 4	0241614883
S.C.M. MEDSTAR 2000	Clinice	Constanţa, str. Ion Lahovari , nr. 41	0241638251
C.M.I. DR. MIRON ROXANA	Clinice	Constanţa, B-dul Tomis, nr. 145	0723789964
C.M.I. DR. PANDREA FLORENTINA CRISTINA	Clinice	Constanţa, str. Decebal , nr. 82	0241661936
C.M.I. DR. STÂNIGUŞ ALINA MIHAELA	Clinice	Constanţa, str. Unirii, nr. 108 , bl. U1 ,sc. B ,parter ,ap. 17	0241543151
C.M.I. DR. TOBĂ MARIA	Clinice	Constanţa, aleea Remus , nr. 4 , bl. 4 ,sc. C , etj.1 ,ap. 24	0241613722
C.M.I. DR. IONESCU ELENA	Clinice	Constanta, str. Ştefan cel Mare , nr. 23 , bl. M1 ,sc.B , etj. 1,ap. 23	0341176891
S.C. MEDICAL CERMED S.R.L.	Clinice	Constanţa, str. C-tin Hurmuzache , nr. 11	0241663333

S.C. PRODIAGNOSTIC S.R.L.	Clinice	Constanța, str. Farului , nr. 30	0241555100
C.M.I. DR. SMADEA IRENA	Clinice	Constanța, str. Vasile Lupu , nr. 42B	0752130789
C.M.I. DR. GHINEA MIHAELA MARIA	Clinice	Constanța, str. Flămânda , nr. 19	0241614141
C.M.I. DR. ILIANT ANCA	Clinice	Constanța, Str. Tudor Vladimirescu , nr. 30A	0745029625
C.M.I. DR. CRĂCIUN RELU LIVIU	Clinice	Constanța, str. Soveja, nr. 87 , bl. DR28 ,sc. A ,parter ,ap. 2	0341149904
C.M.I. DR. ENACHE OANA GABRIELA	Clinice	Constanța, str. Prelungirea Liliacului , nr. 2 ,bl. G5, sc. C, parter, ap. 41	0241660440
S.C. EUROMEDIC ROMANIA S.R.L.	Clinice	Constanța, B-dul. Tomis, nr. 141A	0241613000
S.C. CABINETE MEDICALE DR. TODE S.R.L.	Clinice	Constanța, str. Mihai Viteazu , nr. 67B , parter ,ap. 8	0241630939
C.M.I. DR. VÎRCIU GABRIELA	Clinice	Constanța, B-dul Ferdinand, nr. 89A , bl. AR1 ,parter	0741134204
C.M.I. DR. DANTEȘ ELENA	Clinice	Constanța, str. Maramureș , nr. 90	0241511711
C.M.I. DR. VOICU GHEORGHIȚA	Clinice	Constanța, B-dul Alex. Lăpușneanu , nr. 185A , bl. LP4 ,parter	0241630456
C.M.I. DR. POENARU OZANA	Clinice	Constanța, str. Ștefan cel Mare , nr. 133 , ap. 38	0371185583
S.C.M. PHOENIX EASTERN MEDICAL CENTER	Clinice	Constanta, str. Mircea cel Bătrân, nr.102	0241606560
C.M.I. DR. BITOLEANU IRINA MIHAELA	Clinice	Constanța, B-dul Alex. Lăpușneanu , nr. 185A , bl. LP4 ,parter	0241630456
C.M.I. DR. POPOV LILIA	Clinice	Constanța, str. Ștefan cel Mare , nr. 133 , ap.58	0241661263
C.M.I. DR. DUMBRAVĂ CARMEN DANIELA	Clinice	Constanța, str. Bogdan Vodă , nr. 11	0341408528

S.C. CENTRUL DE DIAGNOSTIC SI TRATAMENT DR. CIOVICĂ S.R.L.	Clinice	Constanța, str.Aviator Ion Muntenescu , nr. 10	0241550888
S.C. AVAMEDICA S.R.L.	Clinice	Constanța, B-dul Mamaia, nr. 16A-16B ,	0241693131
C.M.G. DR. TOFOLEAN DOINA ECATERINA	Clinice	Constanța, B-dul Mamaia, nr. 128	0241613651
C.M.I. DR. HALIL SEVINCI	Clinice	Constanța, str. Ştefan cel Mare , nr. 133 , ap. 53	0241520099
C.M.I. DR. MARIN MARIETA	Clinice	Constanța, B-dul 1 Decembrie 1918 , nr. 31 , bl. L28 ,sc. C , parter ,ap. 44	-
S.C. SAMMARINA MEDICAL S.R.L.	Clinice	Constanța, B-dul Mamaia, nr. 77, bl. LS2B ,parter	0241612364
S.C. ASCLEPIOS S.R.L.	Clinice	Constanța, Prelungirea Bucovinei, nr. 8B, ap. 1	0241611445
C.M.I. DR. DOCU AXELERAD ANY	Clinice	Constanța, str. Petru Vulcan , nr.98A	0241664950
S.C. HELPIS MED S.R.L.	Clinice	Constanța, Piața Ovidiu , nr. 11, bl. A,sc. A ,parter ,ap. 4	0241616716
C.M.I. DR. ANDREI TITUS	Clinice	Constanța, str. Ştefan cel Mare , nr. 133 , ap. 18	0241661406
C.M.I. DR. REŞIT CLARA MARION	Clinice	Constanța, str. Ştefan cel Mare , nr. 133 ,ap. 73	0720017396
C.M.I. DR. MARCEAN TUDORA	Clinice	Constanța, str. Ştefan cel Mare , nr. 133 , ap. 72	0371429050
C.M.I. DR. CIOABLĂ LUMINIȚA DĂNUȚA	Clinice	Constanța, str. Ştefan cel Mare , nr. 133	0736524607
C.M.I. DR. SIMION SILVIU JAN	Clinice	Constanța, str. Ştefan cel Mare , nr. 133	0770267660
C.M.I. DR. NICOLA ADINA MARILENA	Clinice	Constanța, str. Ştefan cel Mare , nr. 133	0371428570

C.M.I. DR. HOROVITZ-ODORHEAN MONICA CORINA	Clinice	Constanța, str. Ștefan cel Mare , nr. 133 , etj. 3, ap. 53	0744359027
C.M.I. DR. STOIAN CRISTINA GABRIELA	Clinice	Constanța, str. Ștefan cel Mare , nr. 133 ,ap.67-68	0241660511
C.M.I. DR. GHEORGHE GABRIELA MARIANA	Clinice	Constanța, str. Ștefan cel Mare , nr. 133 ,ap. 61	0724340411
C.M.I. DR. COLOJOARĂ RADU PETRU	Clinice	Constanța, str. Ștefan cel Mare , nr. 133 , ap. 63-64	0241558555
C.M.I. DR. BALASANIAN MARIANA	Clinice	Constanța, str. Ștefan cel Mare , nr. 133 , ap. 59	0241660651
C.M.I. DR. CĂLIN GABRIELA	Clinice	Constanța, str. Ștefan cel Mare , nr. 133	0722525989
C.M.I. DR. BALAS MARIANA	Clinice	Constanța, str. Ștefan cel Mare , nr. 133 , ap.40	0760677578
C.M.I. DR. LĂZĂRESCU MIHAELA	Clinice	Constanța, str. Ștefan cel Mare , nr. 133	0371429099
C.M.I. DR. RĂDUCAN LILIANA ANCA	Clinice	Constanța, str. Ștefan cel Mare , nr. 133 , ap. 75	0770359163
C.M.I. DR. ANDREICA DOINA	Clinice	Constanța, str. Ștefan cel Mare , nr. 133 ,ap. 52	0241672408
C.M.I. DR. IONESCU TUDOR	Clinice	Constanța, str. Ștefan cel Mare , nr. 133	0371426644
C.M.I. DR. ȘTEFĂNESCU DANIELA	Clinice	Constanța, str. Ștefan cel Mare , nr. 133 , ap. 74	0770353721
S.C. PRAXIMED S.R.L.	Clinice	Constanta, str. Dezrobirii, nr. 114 ,bl IS7, sc. B, ap 22	0241627717
S.C. DR. MIHAELA MĂTĂRÂNGĂ S.R.L.	Clinice	Constanța, B-dul Tomis, nr. 98 , bl. S5 ,sc. B , etj. 1, ap. 19	0341448494
C.M.I. DR. POPI SILVIA	Clinice	Constanța, B-dul Tomis, nr. 234 , bl. TD15 ,sc. B ,parter,ap. 20	0241672227

C.M.I. DR. CIOBOTARU CAMELIA	Clinice	Constanţa, B-dul Ferdinand, nr. 84, bl. R2, sc. B ,parter, ap. 21	0241550127
C.M.I. DR. ILIESCU ION	Clinice	Constanţa, str. Făgetului , nr. 163 bis	0241512251
C.M.I. DR. DINCĂ GEORGETA	Clinice	Constanţa, str. Ştefan cel Mare , nr. 133 , ap. 29-30	0744525192
C.M.I. DR. GOLEŞTEANU GINA CARMEN	Clinice	Constanţa, B-dul Ferdinand, nr. 89A , bl. AR1 ,parter	0713339196
S.C. VERASANTE S.R.L.	Clinice	Constanţa, aleea Zmeurei , nr. 20 , bl. U8 ,sc. B, parter ,ap. 21	0241546177
C.M.I. DR. FRIEDMANN CAROL	Clinice	Constanţa, str. Ion Vodă , nr. 1	0241555022
C.M.I. DR. BANU MARIAN	Clinice	Constanţa, str. Ştefan cel Mare , nr. 133 , ap. 71-72	0241661533
C.M.I. DR. PISTOLEA ANCA RALUCA	Clinice	Constanţa, B-dul Tomis, nr. 314 , bl. LT5B ,sc. B, parter	0241555022
C.M.I. DR. PANCHICI CORNELIA	Clinice	Constanta, str. C-tin Brătescu , nr. 15	0744213074
S.C.M. PSIHOSAN	Clinice	Constanţa, str. Tudor Vladimirescu , nr. 6	0241551220
C.M.I. DR. CARABAN IULIAN ILIE	Clinice	Constanţa, str. Ştefan cel Mare , nr. 133	-
C.M.I. DR. CRISTESCU NICOLAE	Clinice	Constanţa, str. Bucureşti , nr. 8 , bl. L18 ,sc. B, parter,ap. 46	0241693195
C.M.I. DR. VOICULET CRISTINA	Clinice	Constanţa, B-dul Al. Lăpuşneanu, nr. 90-92, bl. LE37 ,sc. A , parter ,ap. 1	0241618226
C.M.I. DR. SALIM BELGIN	Clinice	Constanţa, str. C-tin Brătescu , nr. 72 ,judeţul Constanţa,	0241693958
C.M.I. DR. TICA CONSTANTIN	Clinice	Constanţa, str. Soveja, nr. 82 , bl.	0241503200

		FT4 ,sc. B ,parter ,ap. 22	
C.M.I. DR. DASC?L GABRIELA GEORGETA	Clinice	Constanța, str. Ion Lahovari , nr. 41	0726210933
C.M.I. DR. MATEI VASILICA ADRIANA	Clinice	Constanța, str. Ștefan cel Mare , nr. 133	0241663073
S.C. VIDAROMED S.R.L.	Clinice	Constanța, str. Adamclisi , nr. 2 , bl. AS1 ,sc. C ,parter,ap. 41	0241543947
C.M.I. DR. LOGHIN VICTOR GAVRILĂ	Clinice	Constanța, Aleea Dispensarului , nr. 8	0241640649
S.C. INIMA S.R.L.	Clinice	Constanța, B-dul Mamaia, nr. 77 , bl. LS2 ,sc. B , parter ,ap. 30	0241618870
SPITALUL CLINIC UNIVERSITAR CAI FERATE CONSTANTA	Clinice	Constanța, B-dul 1 Mai, nr. 5-7	0241485351
S.C. ROCOMEDICOR S.R.L	Clinice	Constanța, str. Medeea , nr. 34 A	0341456000
S.C. ISIS MEDICAL CENTER	Clinice	Constanța, str. Mircea cel Batran, nr.102	0341463344
SPITALULCLINIC DE PNEUMOFTIZIOLOGIE CONSTANȚA	Clinice	Constanța, str. Sentinelei, nr. 40	0241486301
SPITALUL CLINIC JUDETEAN DE URGENȚĂ ,, Sf. Apostol Andrei" CONSTANȚA	Clinice	Constanța, B-dul Tomis, nr. 145	0241616784

Reabilitare și recuperare medicală

Denumire	Specialitate	Adresa	Telefon
S.C. CIVICA MED S.R.L.		Constanța, Str. I.C.BRATIANU, nr. 78	0241541999
S.C.RAMED HEALTH S.R.L.		Constanța, Str.MAMAIA, nr.88	0734781509
KINETERRA CONCEPT SRL		Constanța, Str.CĂIUTI, nr.57	0241544033
IRYO SENTA SRL		Constanța, Str.LUPTATORILOR, nr. 4	0241620312

RADU-RADULESCU CORNELIA		Constanța, Str.ȘTEFAN CEL MARE, nr.133	0728883840
MED MUNCII SRL		Constanța, Str. Aleea Dr.GH.MARINESCU, nr. 44A	0241554008
O.R.S.F. MED SCM		Constanța, Str.ȘTEFAN CEL MARE, nr.133	0745130712
FIZIOCLINIC SRL		Constanța, Str.TOMIS, nr. 142A	0241665665
HOMEOMED		Constanța, Str.LĂPUȘNEANU, nr. 75	0241693355
AVA MEDICA		Constanța, Str.MAMAIA, nr. 16A	0737738013
SC CENTRUL MEDICAL ARTEMIS SRL		Constanța, Str.ȘTEFAN MIHĂILEANU, nr. 6-8	0744422264
PROFIR C. DANIELA - CABINET MEDICAL INDIVIDUAL		Constanța, Str.FULGERULUI, nr.79	0241543358
POPESCU N. CAMELIA - CABINET MEDICAL GRUPAT		Constanța, Str.CĂLĂRAȘI, nr. 18A	0745058600
CMG DR. ANDREI ȘTEFANIA		Constanța, Str.CĂLĂRAȘI, nr. 18A	0745830164
DRĂGAN ADRIANA		Constanța, Str.B.P.HASDEU, nr.103	0744841339
SANSER VITAL SRL		Constanța, Str.BRIZEI, nr.3	0241625220
S.C. SANAMED CENTER S.R.L.		Constanța, Str.PREL. LILIACULUI, nr.21	0241580560

Laborator

Denumire	Specialitate	Adresa	Telefon
SC CENTRUL MEDICAL UNIREA SRL	laborator	Constanța, Str.George Enescu nr.50	0737.738.013
SC DOMINA SANA SRL	laborator	București, Str.Nicolae Racotă Nr.8	021.211.80.43
SC CLINICA SANTE SRL	laborator	Constanța, Str.Nicolae Iorga Nr.105	0238.711.044
SC MED MUNCII SRL	laborator	Constanța, Str. Aleea Dr. Gheorghe Marinescu, nr. 44A	0241.508.315

SC LABORPROFMED SRL	laborator	Constanța, Bd.Aurel Vlaicu Nr.92	0241,237,514
SC CITOPAP SRL	laborator	Constanța, Str.Tepeș Voda Nr.24	0749.550.282
SC CENTRUL MEDICAL Z3 SRL	laborator	Constanța, Bd.Mamaia Nr.164	0241.610.881
SC SINMED ANALISIS SRL	laborator	Constanța, Str.Flămânda Nr.48A	0241.695.585
SC VISA MED SRL	laborator	Constanța, Str.Căiuți Nr.57	0241.544.033
SC HISTOMEDICA SRL	laborator	Constanța, Str. Onești Nr. 68A	0241.516.199
SC CITOSAN PLUS SRL	laborator	Constanța, Str.Tudor Vladimirescu Nr. 9A	0241.550.650
SC C.D.T. DR.CIOVICĂ SRL	laborator	Constanța Str.Ion Ionescu de la Brad Nr. 4	0241.550.888
SC MEDICAL CERMED SRL	laborator	Constanța, Str.Constantin Hurmuzache Nr.11	0241.663.333
SC ROMAR CLINIC SRL	laborator	Constanța, Str.Ion Lahovarii Nr. 128	0241.670.227
SC IDS LABORATOR SRL	laborator	Constanța, Bd.Mamaia Nr.284	0241.696.517
SC BIOTEST MED SRL	laborator	Constanța, Bd.Tomis Nr.275	0241.671.166
SC TOMIS DUOMEDICAL SRL	laborator	Constanța, Str.Lăcrămioarei Nr.1	0241.672.200
SC PRO DIAGNOSTIC SRL	laborator	Constanța, Str.Farului Nr.30	0241.555.100
SC BRAVIMED 2001 SRL	laborator	Constanța, Str.Salcâmilor Nr.22	0241.511.201
SC LABORATOR BIOTEST SRL	laborator	Constanța, Str.Dorului Nr.111	0241.544.463
SCM MEDSTAR 2000	laborator	Constanța, Str.Ion Lahovari Nr.41	0241.638.251
SC N.P.A. LABORATOR ANALIZE MEDICALE SRL	laborator	Constanța, Str.IG Duca Nr.44	0241.660.336
SC SAMMARINA MEDICAL SRL	laborator	Constanța, Bd.Mamaia Nr.77	0241.612.364

SC PROVITA 2000 SRL	laborator	Constanţa, Str.Primăverii Nr.2	0241.653.041
SC SYNEVO ROMANIA SRL	laborator	Constanţa, Bd.Tomis Nr. 145	0241.549.049
SC MEDICAL ANALYSIS SRL	laborator	Constanţa, Str.General Manu Nr.58	0241.550.650

ANEXA 10

SITUAŢIA PRINCIPALELOR REPERE CULTURALE ȘI A MONUMENTELOR ISTORICE DIN MUNICIPIUL CONSTANŢA

REPERE CULTURALE CONSTANŢA

Denumire	Adresă	Tel/Fax E-mail/Web	Prezentare generală
Muzeul de Istorie Naţională şi Arheologie Constanţa (MINAC)	Adresa: Piaţa Ovidiu nr.12, Constanţa	Telefon: 0241.618.763 ; 0241.614.562 ; 0341.408.739 www.minac.ro ; www.facebook.com; minaconstanta@gmail.com	- adăposteşte însemnate colecţii ce ilustrează evoluţia teritoriului dintre Dunăre şi Marea Neagră, începând din preistorie şi până astăzi; - unităţi subordonate: - Edificiul Roman cu Mozaic Constanţa, - Muzeul "„Axiopolis" - loc. Cernavodă, - Muzeul arheologic "Carsium" (muzeul şi ruinele oraşului vechi) - loc. Hârşova.
EDIFICIUL ROMAN CU MOZAIC	Adresa: Piaţa Ovidiu nr.12 Constanţa	Telefon: 0241.618.763 ; 0241.614.562 ; 0341.408.739	- subordonat Muzeului de Istorie Naţională şi Arheologie Constanţa; - este situat în imediata vecinătate a sediului actual al MINAC şi a fost descoperit în timpul unor lucrări edilitare iniţiate în anul 1959 şi stopate definitiv pentru cercetarea, conservarea şi restaurarea importantului monument; - a fost ridicat în contextul unui program urbanistic mai larg între sfârşitul secolului III p.Chr şi începutul secolului următor; - mozaicul policrom, elaborat de mesteri mozaicari specializati la începutul sec.IV p.Chr., acoperea iniţial o suprafaţă de aproximativ 2.000 mp, din care astăzi se mai păstrează aproximativ 450 mp., inclusiv fragmentele căzute în a patra încăpere boltită şi conservate în situ
Muzeul de Artă Constanţa	Adresa: Bd.Tomis nr.82-84, Constanţa	muzeuartacta@yahoo.com Telefon/fax: 0241.617.012	- înfiinţat în 1961 cu un patrimoniu modest aparţinând vechii pinacoteci a primăriei, muzeul oferă publicului peste un secol din evoluţia picturii, sculpturii şi graficii romaneşti, încercând în acelaşi timp să arate

Denumire	Adresă	Tel/Fax E-mail/Web	Prezentare generală
			și să fixeze prin opere de referință, locul și rolul Dobrogei, al peisajului marin în contextul creației naționale; - dintr-un patrimoniu de peste 7.800 de lucrări sunt expuse aproximativ 1.500, atât la sediul din Constanța, cât și în cele două secții din oraș și județ: - Muzeul de Sculptură "Ion Jalea" Constanța, - Muzeul de Artă "Dinu și Sevasta Vintilă" Topalu.
Muzeul de sculptură "Ion Jalea" Constanța	Adresa: Str.Arhiepiscopiei nr.26, Constanța	Telefon: 0241.618.602	- secție a Muzeului de Artă Constanța; - a fost înființat în 1968 cu 108 lucrări donate de artistul plastic Ion Jalea (1887-1983), a cărui activitate artistică a străbătut peste șapte decenii; - pe 15 iunie 2017, muzeul de sculptură "Ion Jalea" a fost redat circuitului turistic - clădirea a suportat ample lucrări de reparații și modernizare; - maestrul sculpturii românești a abordat toate genurile sculpturii - opere bi - și tridimensionale realizate în piatră, marmură, bronz și gips.
Muzeul de Artă Populară Constanța	Adresa: Bd.Tomis nr.32 Constanța	wwww.muzeuetno.wordpress.com ; www.facebook.com ; muzeuetno@yahoo.com Telefon/fax: 0241.616.133	- muzeu etnografic de cuprindere națională, ilustrează prin structurile sale, unitatea culturii tradiționale din Dobrogea cu acea a celorlalte provincii istorice; - colecțiile muzeului cuprind peste 16.000 de piese etnografice din toată țara; - exponatele sunt grupate pe genuri ale creației artisitice populare și includ: ceramica, icoane pe lemn și sticlă, metal, port popular, scoarțe, țesături, textile, podoabe.
Biblioteca Județeană "I.N. Roman" Constanța	Adresa: Str.Mircea cel Bătrân nr.104A ;	www.biblioteca.ct.ro ; www.facebook.com	-este o structură infodocumentară și culturală de referință a spațiului dobrogean,

Denumire	Adresă	Tel/Fax E-mail/Web	Prezentare generală
		bjconstanta@yahoo.com Telefon: 0241.616.244 ; 0241.616.245 ; Fax: 0241.614.482	fiind singura bibliotecă publică a municipiului Constanța; - în anul 2003 biblioteca primește numele lui Ioan N. Roman (1866-1931), om politic, scriitor și publicist, apărător al drepturilor politice ale dobrogenilor; - inaugurat oficial în 1998, localul are 4 niveluri și o suprafață de 6.900mp - numărul de documente este de peste 674.000 unități; - colecțiile pe suporturi clasice sunt reprezentate de publicații monografice și seriale, manuscrise, documente cartografice, iconografice și audio-vizuale, microfilme și documente electronice (CD-ROM-uri, DVD-uri, baze de date specializate).
Teatrul de Stat Constanța	Adresa: Bd.Ferdinand nr.11 Constanța	www.teatruldestatconstanta.ro ; www.facebook.com; tsct2013@gmail.com Tel: 0241.488.247 ; 0371.442.592	- a fost fondat în ianuarie 1951 și a purtat în timp numele de Teatrul de Dramă si Comedie; - în perioada 2004-2007 instituția a funcționat sub numele "Teatrul Național Constanța", fiind înființată în 2004 prin reorganizarea Teatrului Dramatic "Ovidius" și Teatrului "Fantasio"; - sala de spectacole are o capacitate de 274 locuri.
Teatrul Național de Operă și Balet "Oleg Danovski" Constanța	Adresa: Str. Mircea cel Bătrân nr.97 Constanța	www.tnobconstanta.ro ; www.facebook.com secretariat@tnobconstanta.ro ; operacta@yahoo.com Telefon: 0241.480.300 ; Fax: 0241.615.080	- în 1957 se înființează "Opera Dobrogeană" - instituție care inițial a purtat numele de „Teatrul Muzical"; - în 1978, la inițiativa maestrului coregraf Oleg Danovski ia naștere Ansamblul de Balet Clasic și Contemporan, ca secție de balet a Teatrului de Revistă "Fantasio - instituție care în 1990 își câștigă autonomia, sub numele "Teatrul de Balet Clasic și Contemporan Oleg Danovski" - în 2004 se înființează Teatrul Național de Opera si Balet "Oleg Danovski" prin

Denumire	Adresă	Tel/Fax E-mail/Web	Prezentare generală
			reorganizarea Operei Constanța, a Teatrului de Balet "Oleg Danovski" și a Filarmonicii "Marea Neagră" - sala de spectacole are o capacitate de 431 locuri.
Teatrul pentru Copii și Tineret "Călușul de mare" Constanța	Adresa: Str.Aristide.Karatzali nr.16, sala Elpis Constanța	www.teatruldelamare.ro ; teatruldecopii_cta@yahoo.com Telefon 0241.618.992 ; Fax: 0241.613.606	- în 1956 se înființează Teatrul de Păpuși Constanța; - în 2003, pe structura secției de păpuți a Teatrului Dramatic a luat naștere Teatrul pentru Copii și Tineret - instituție căreia din 2013 i se atribuie denumirea "Călușul de Mare"; - în repertoriul teatrului, pe lângă spectacole de păpuși, apar spectacole de actori cu marionete, spectacole de dans, de mișcare, de pantomimă.
Complexul Muzeal de Științe ale Naturii Constanța	Adresa Acvariu: Bd.Elisabeta nr.1 Constanța, Adresa Complex Muzeal: Bd.Mamaia Nr.255 Constanța	www.delfinariu.ro ; www.facebook.com ; office@delfinariu.ro Twitter @delfinariucmsn ; Instagram @delfinariucmsn Telefon: 0241.481.230 ; 0241.547.055 ; Fax.: 0241.481 236	- este situat în municipiul Constanța, secțiile fiind amplasate în două locații foarte ușor accesibile vizitatorilor, astfel: - Acvariu este situat în vecinătatea Mării Negre, pe faleza Cazinoului din Constanța - Delfinariu, Planetariu, Observatorul Astronomic, Microrezervația și Expoziția de Păsări Exotice și de Decor sunt amplasate pe o suprafață de circa 9 hectare, foarte aproape de stațiunea Mamaia, într-un cadru natural superb ce oferă vizitatorilor posibilitatea de relaxare și agrement.
Delfinariul	Adresa: Bd.Mamaia Nr.255 Constanța	office@delfinariu.ro Telefon: 0241.481.230 ; Fax: 0241.481.236	- și-a început activitatea în 1972, constituind prima formă muzeistică de acest gen din țară și prima din sud-estul Europei la acea dată; - vedetele din ultimii ani au fost Pei Pei (decedat în 2013), Chen Cheng și Ni-Ni - un mascul și două femele, trei delfini aduși în 2010 din China.

Denumire	Adresă	Tel/Fax E-mail/Web	Prezentare generală
Acvariul	Adresa: Bd.Elisabeta nr.1 Constanța	acvariu@delfinariu.ro Telefon: 0241.481.461.461 ; Fax: 0241.481.462	- inaugurat în 1958, a rămas cea mai mare instituție de acest gen din țară; - spațiul expozițional este destinat prezentării expoziției permanente de faună și flora acvatică, dar și expozițiilor temporare cu tematici de biologie și ecologie acvatică.
Planetariul			- înființat în 1969, Planetariul dispune de o cupolă cu diametrul de 8m și o capacitate de 80 de locuri; - în holul Planetariului, poate fi vizitată o expoziție cu tematică de astronomie.
Observatorul Astronomic			- înființat în 1970, observatorul are o cupolă pentru observații astronomice cu un diametru de 5m și un Telescop cu oglindă tip Cassegrain; - are în dotare instrumente astronomice cu care se fac observații astronomice de zi (Soare, pete solare) sau de noapte (Luna, planete, roiuri de stele): luneta tip școală, luneta amator, luneta binoculară Busch; - pe toată durata zilei, în sala de cinema rulează proiecții 3D pentru pasionații de astronomie și nu numai.
Microrezervația			- inaugurată în 1985, Microrezervația se întinde pe o suprafață de aproape 6 ha din care 2 ha reprezintă luciu de apă cu vegetație specifică; - în imediata apropiere se află Expoziția de păsări exotice și de decor; - în spații acoperite, în voliere mari, cu compartimentare adecvată pentru hrană, cuibărit, zbor și repaus pot fi admirate peste 150 de exemplare de păsări exotice.
Muzeul Marinei Române Constanța	Adresa: Bd.Traian nr.53 Constanța	www.fortelenavale.ro;www.facebook.com ; naval.museum@yahoo.com	- expoziția permanentă este organizată pe criteriul tematico-cronologic, în conformitate cu periodizările istoriografiei clasice și are

Denumire	Adresă	Tel/Fax E-mail/Web	Prezentare generală
		Telefon: 0241.619.035 ; Fax: 0241.619.035	patru sectoare distincte - epocile Istorie veche, Istorie medievală, Istorie modernă și Istorie contemporană- - sunt expuse obiecte tridimensionale - basoreliefuri, mulaje după documente epigrafice, monede, lucrări de grafică, obiecte originale cu valoare istorică considerabilă: ancore, amfore romane, machete ce reproduc toate tipurile de nave existente în marina română militară și comercială, de la începuturile ei și până în zilele noastre, instrumente de navigație, documente și fotografii, armament alb și de foc, ancore, elice, lentile de faruri, drapele și pavilioane, tablouri etc.
Muzeul Militar Național "Regele Ferdinand I" - Filiala Constanța	Adresa: Prelungirea Liliacului nr.1-3 Constanța	www.facebook.com ; muzeulmilitarconstanta@yahoo.com Telefon: 0241.674.359 ; 0241.618.154	- subordonat Muzeului Militar Național "Regele Ferdinand I" București; - este dedicat artei militare din Dobrogea și prezintă obiecte de patrimoniu originale foarte valoroase: colecții de arme albe și de foc, din diferite perioade istorice, armament de artilerie și aparate optice, harnașament și uniforme originale, elemente de camuflaj militar și tehnică de transmisiuni etc.
Muzeul Portului Constanța	Adresa: incinta Port Constanța, Dana 0	gvarsami@constantza-port.ro Telefon: 0241.602.590 ; 0241.601.267	- funcționează în clădirea cunoscută, în perioada interbelică, sub numele de Cuibul Reginei sau Pavilionul Regal, amplasată pe fostul dig de intrare în port și care a fost proiectată și realizată de inginerii portului Constanța sub directa îndrumare a lui Anghel Saligny, între anii 1909 – 1910; - muzeul prezintă tradițiile și activitățile portuare din perioada anticului Tomis până în zilele noastre.

Denumire	Adresă	Tel/Fax E-mail/Web	Prezentare generală
Muzeul Academiei Navale Mircea cel Bătrân Constanța	Adresa: Str.Fulgerului nr.1 Constanța	www.anmb.ro Telefon: 0241.653.000	- deschis la 1 februarie 2001, muzeul tezaurizează donații datorate celor care au fost studenți, profesori ai Școlii Navale - Academiei Navale, ori membri ai familiilor acestora; - sunt expuse peste 300 de obiecte originale: documente, uniforme, fotografii și decorații.
Catedrala Arhiepiscopală Mănăstirea "Sfinții Apostoli Petru și Pavel" Constanța	Adresa: Str Arhiepiscopiei nr 25 Constanța	www.catedralatomisului.ro ; www.arhiepiscopiatomisului.ro	- catedrala ortodoxă este situată în zona peninsulară a orașului Constanța și a fost construită în stil neobizantin, din cărămidă presată, după planurile arhitectului Ion Mincu, între 1883-1885; -în parcul ce înconjoară catedrala se află un complex arheologic în care sunt identificate elemente ale vechiului oraș Tomis.
Biserica Romano Catolică "Sfântul Anton de Padova" Constanța	Adresa: Str Nicoale Titulescu nr.11, Constanța	www.sfantul-anton.ro ; prieronim@tiscali.it Telefon: 0241.614.549 ; Fax: 0341.103.219	-biserica a fost declarată monument de arhitectură din anul 1955 și a fost construită între anii 1935-1937, pe locul fostei capele (ridicate în 1885) după planurile și sub îndrumarea arhitectului Romano de Simon din București; - edificiul actual este o bazilică, construită după modelul celor din nordul Italiei, lucrată în cărămidă aparentă, în stil romanic, specific secolului al XIII-lea.
Biserica Greacă "Schimbarea la față" (fosta "Metamorphosis") Constanța	Adresa: Str Mircea cel Bătrân nr.36, Constanța		- este cea mai veche biserică creștină din Constanța; - clădirea din cărămidă și marmură albă adusă din Grecia a fost ridicată între anii 1863-1867 prin contribuția coloniei grecești din oraș; - biserica nu are turle, din cauza restricțiilor impuse de autoritățile otomane (turlele nu trebuiau să depășească înălțimea minaretului geamiei din Constanța);

Denumire	Adresă	Tel/Fax E-mail/Web	Prezentare generală
			- în 1954 a fost declarată monument istoric și inclusă în patrimoniul național; - în prezent are statut de parohie mixtă romano-elenă, slujbele fiind ținute atât în limba română, cât și în limba greacă.
Biserica Armenească "Sfânta Maria" Constanța	Adresa: Str Callatis nr.1, Constanța		- funcționează într-o clădire ridicată în anul 1880 și care a funcționat ca școală pentru copiii comunității armene; - în interior pereții nu sunt pictați - aceștia sunt acoperiți cu icoane de mari dimensiuni; - slujbele din cadrul bisericii se țin în limba armeană clasică, iar oficierea căsătoriilor se ține în limba română.
Moscheea Carol I Constanța	Adresa: Str.Arhiepiscopiei nr.5	www.muftiyat.ro	- monument de arhitectură în stil egiptean-bizantin, cu motive arhitecturale românești și principalul lăcaș de cult musulman din Constanța; - a fost reconstruită în stil maur în anul 1910 la ordinul regelui Carol, pe locul unei geamii mai vechi și este prima construcție din beton armat din România - lângă edificiu se află minaretul cu înălțimea de 47 de metri și cu 140 de trepte în spirală - pe care se ajunge în balconul îngust ce oferă o panoramă a celei mai mari părți a orașului.

SITUAȚIE BAZĂ MATERIALĂ APARȚINÂND D.J.S.T. CONSTANȚA

Nr. Crt.	Denumire Obiectiv	Adresă	Administrator	Descriere	Capacitate
1	Complex Sportiv Gheorghe Hagi, Municipiul Constanța,	Str. Primăverii nr.2-10, Loc. Constanța, Jud. Constanța	Hanu Iulian Telefon 0241618656 Mobil 0722293121	Suprafața totală a terenului este 88.276,21 mp, suprafața totala construita de 85.000 mp unde se află Stadionul de fotbal cu tribune, 3 terenuri de fotbal antrenament,un cămin cazare regim înălțime S+P+2E cu 24 locuri cazare, vestiare.	Capacitate tribune 25.000 locuri, Capacitate pavilion administrativ (cazare și vestiare - 500 locuri)

2	Stadionul "Mihai Naca Rugby Farul" Municipiul Constanța	Str. Primăverii nr.8, Loc. Constanța, Jud. Constanța		Teren rugby câmpul de joc: 102 m lungime și 68 m lățime, spațiul de rezervă 5 m. Terenul este împrejmuit cu gard de 408 m	În spațiile de cazare și vestiare - 50 persoane În tribună - 2500 locuri
3	Complex Sportiv Tomis, Constanța,	Str. Flămânda nr. 11, Loc. Constanța, Jud. Constanța	Oprișan Ionica Telefon 0241639996	Construcție S+P+2E. Săli de: gimnastică, box, jocuri de echipă, teren de tenis, dans sportiv, arte marțiale Suprafață teren: 5112.80mp Suprafață construită: 2782 mp	Sală jocuri 50 de locuri în tribună. Spații cazare 66 locuri. Folosirea spațiilor din sălile de sport: box, dans, jocuri, arte marțiale - aprox
4	Sala Sporturilor	B-dul. Tomis 102 - 104, Jud. Constanța	Hanu Iulian Telefon 0241618656 Mobil 0722293121	4100mp: din care construită: 3123mp; sala sport polivalenta S=2806mp	1554 locuri

5	Hotel Sport	Str. Cuza Vodă nr.2, Loc. Constanța, Jud. Constanța	Alina Blebea Telefon 0241617558 Mobil 0722743622	Suprafața totală a terenului este de 1144,56 mp, hotel cu o capacitate de 60 locuri, structura beton armat, suprafața construită 387.09 mp, clădire cu regim de înălțime: S+P+3 E Imobilul este compus din recepție, restaurant cu o capacitate de 50 locuri, terasa cu o capacitate de 100 de locuri. Sala Fitness, saună, centrală termică, 27 camere cu 2 locuri în cameră, 3 apartamente cu 2 locuri.	60 locuri în camere

6	Restaurant Sport	Str. Cuza Vodă nr.28, Jud. Constanța	Gheorghe Cabuz Telefon 0241661071 Mobil 0724540139	Imobilul este amplasat la parterul unui ansamblu de locuințe cu regim de înălțime S+P+4E. Suprafața totală a terenului este 237.22 mp, suprafața utilă fiind 637mp, din care: - Suprafața parter=356mp - Suprafața subsol=281 mp Restaurantul are o capacitate de 90 persoane/serie și mai cuprinde 4 grupuri sanitare și 3 vestiare. Strucura este din beton armat.	90 persoane pe serie

Principalele competiții care se desfășoară în Constanța iunie - decembrie 2018

26.05.2018		Arte Marțiale	Campionatul Național de Jiu-Jitsu (Complex Sp.Tomis sau Sala Sporturilor)	Copii, cadeți	Constanța
27.05.2018		Arte Marțiale	Urban Legend (Sala Sporturilor)	Open	Constanța
31.05.2018	03.06.2018	Yachting/Kaia	Festivalul National al Sporturilor Nautice		Techirghiol
01.06.2018	03.06.2018	JUDO	Cupa Europeană Sud-Est (Complex Sp.Tomis	U 10-U 11	Constanța
01.06.2018		Sportul pt. toti	Cupa "1 iunie"	Open	Constanța
02.06.2018		Arte Marțiale	Ashihara Gethika Cup (Sala Sporturilor)	Open	Constanța
07.06.2018	10.06.2018	Gimnastică Ritmică	Campionatul Național Școlar - Sala Sporturilor	elevi	Constanța
09.06.2018		Atletism	Crosul Olimpic	Open	Constanța
10.06.2018		Dans sportiv	Cupa Del Mar - complex Tomis	Open	Constanța
17.06.2018		Kung Fu	Campionat Național de Kung Fu	Open	Constanța
21.06.2018	24.06.2018	Gimnastică Ritmică		Jun.3 și 4	Constanța
30.06.2018		Arte Marțiale	Cupa Tomis - Brazilian Jiu Jitsu -Sala Sporturilor	Copii, cădeți	Constanța
01.07.2018		Baschet	Street Baschet (Sala Sporturilor)		Constanța
15.07.2018		Kaiac Canoe	Cupa Farul	Open	Constanța
16.06.2018	18.06.2018	Dans sportiv	Black Sea Dance Star	Open	Constanța
21.06.2018	23.06.2018	Gimnastică	Campionat Național	Junioare	Constanța
13.07.2018	15.07.2018	Oină	Cupa României	Feminin	Constanța
13.07.2018	15.07.2018	Oină	Campionatul Național de Oină pe plajă	Feminin	Mamaia
19.07.2018	22.07.2018	Oină	Cupa României	Masculin	Constanța

19.07.2018	22.07.2018	Oină	Campionatul Național de Oină pe plajă	Masculin	Mamaia
23.07.2018	25.07.2018	Dans sportiv	Concurs-Dans Art Open România	Open	Constanța
27.07.2018		Oină	Ziua Poliției de frontieră	Open	Constanța
27.07.2018		Baschet	Street Ball	Open	Constanța
28.07.2018	29.07.2018	Arte Marțiale	World Kung Fu Cup (Sala Sporturilor)	Open	Constanta
30.07.2018		Natație	Aqua Challenge	Open	Constanța
31.07.2018	02.08.2018	Oină	Campionat Național	Juniori I.II	Constanța
01.08.2018	02.08.2018	Sportul pt toți	Mișcarea Face Bine	Open	Constanța
01.08.2018	05.08.2018	Handbal	Campionatul National de Beach	Juniori	Mamaia
02.08.2018	05.08.2018	Oină	Campionat Național Plajă Juniori	Masculin	Mamaia

08.08.2018	12.08.2018	Oină	Campionat Național Plajă Juniori	Feminin	Mamaia
15.08.2018		Baschet	Street Ball	Open	Mamaia
06.09.2018	09.09.2018	Yahting	Regata Internationala CUPA DOBROGEI		Techirghiol
08.09.2018	09.09.2018	Oină	Cupa Satelor	Feminin	Horia
14.09.2018	16.09.2018	Oină	Campionat Național - turneul II play off	Seniori	Constanța
16.09.2018	17.09.2018	Triatlon	Triathlon Mamaia Challenge	Open	Constanta
30.09.2018	01.10.2018	Atletism	Black Sea 10 K	Open	Constanța
01.10.2018	31.11.2018	Baschet	Campionat Județean de mini - baby		Constanta
22.10.2018	28.10.2018		Saptamana Europeana a Sportului	Open	Constanta
11.11.2018		Atletism	Crosul Dobrogei	Open	Constanța
01.12.2018		Sportul pt toti	Cupa 1 Decembrie	Open	Constanța
06.12.2018		Sportul pt toti	Cupa Moș Nicolae	Open	Constanța
10.12.2018		Baschet	Street Ball Schoole Battle	Open	Constanța
15.12.2018	20.12.2018	Sportul pt toti	Cupa Moș Crăciun	Open	Constanța
15.12.2018		Baschet	AII Star Game	Open	Constanța

ANEXA 11

SITUAŢIA INSTITUŢIILOR DE ÎNVĂŢĂMÂNT DIN MUNICIPIUL CONSTANŢA

Rețeaua unităților de învățământ preuniversitar de stat (2020-2021)

crt.	Unitatea de învățământ cu personalitate juridică	Unitatea de învățământ fără personalitate juridică arondată
1	Grădinița cu program Normal "Roboțel" Constanța Constanța, bd. Mamaia nr.197, cod 900565 tel:0720-521331;	-Grădinița Cu Program Normal Nr.27, Constanta, str. Dragoslavelor nr.2a, cod 900565 tel:0720-521331; -Grădinița cu program normal Nr.59 Bilingvă Româna-Italiană Constanța,str.Flămânda,nr.58, cod 900600 tel :0720-521331;
2	Grădinița cu program normal "Zubeyde Hanim" Constanța Str. Delfinului nr.2, cod 900347 tel:0341-440058; fax:0341-440058;	Grădinița cu program normal "Tom Degețel" Constanța Str. Delfinului nr.2, cod 900347 tel:0341-439650
3	Grădinița cu program prelungit "Amicii" Constanța, str.Cap. Dobrilă Eugeniu nr.14, cod 900502 tel:0341-440016 fax:0341-440016	
4	Grădinița cu program prelungit "Căsuța de Turtă Dulce" Constanța, al. Dealului nr.1, cod 900482 tel:0341-439654; fax:0341439654	Grădinița cu program prelungit "Norocel" Constanța, str. Iasomiei nr.3, cod 900413 tel:0341-422221;
5	Grădinița cu program prelungit "Gulliver Constanța, str.B.P.Hașdeu nr.98, cod 900388 tel:0341-440048; fax.0341-440048;	
6	Grădinița cu program prelungit "Lumea Copiilor" Constanța, al. Pelicanului nr.2, cod 900138 tel: 0341-440049	
7	Grădinița cu program prelungit "Lumea Poveștilor" Constanța, str. Solidarității nr.8, cod 900294 tel:0341-440047; fax:0341-440047;	
8	Grădinița cu program prelungit "Mugurel" Constanța, al. Fragilor nr.7, cod 900427 tel:0341-440043; fax:0341-440043	

9	Grădinița cu program prelungit nr.33 Constanța, str. Prelungirea Liliacului nr.12, cod 900062 tel:0341-440033; fax:0341-440033	
10	Grădinița cu program prelungit "Dumbrava Minunată" Constanța, str.Progresului nr.7, cod 900070 Tel:0241-689632;	
11	Grădinița cu program prelungit 2 Pitici Constanța, str. Alba Iulia nr.5, cod 900228 tel:0341-439643;	Grădinița cu program normal nr.29 Constanța, str. Alba Iulia nr.5, cod 900228 tel:0341-439643;
12	Grădinița cu program prelungit nr.42 Constanța, bd.1 Mai nr.48, cod 900123 tel:0341-427411;	Gradinița cu program normal nr.22 Constanța, str. Școlii nr.l, cod 900124 tel:0341-440022; fax: 0341-440022
13	Grădinița cu program prelungit nr.44 Constanța, str. Labirint nr.52, cod 900271,teI:0341-427404; fax: 0341427404	
14	Grădinița cu program prelungit. nr.45 Constanța, str. Unirii nr.68, cod 900540 tel:0341-440045;fax:0341-440045	
15	Grădinița cu program prelungit "AZUR" Constanța, str. Aluniș nr,2 bis, cod 900341 tel:0341-440046;	
16	Grădinița cu program prelungit nr.53 Constanta, bd.l Mai nr.101-103, cod 900096 tel:0341-440053; 0771-542456; fax:0341-440053	
17	Grădinița cu program prelungit nr.57 Constanța, sos. Mangaliei nr.74, cod 900116 tel:0341-440057 fax:0341-440057	
18	Grădinița cu program prelungit nr.8 Constanța, al. Lăcrămioarelor nr.2, cod 900643 tel:0341-439648; fax:0341-439648	Grădinița cu program normal nr.26 Constanța, str. Banu Mihalcea nr.181, cod 900532 tel:0341-422221

19	Grădinița cu program prelungit nr.6 Constanța, str. Mălinului nr.5, cod 900597 tel:0341-438242	
20	Grădinița cu program prelungit "Perluțele Mării" Constanța, str. Mihai Viteazu nr.56, cod 900682 tel:0341-439652; 0241-485009;	
21	Grădinița cu program prelungit "Steluțele Mării" Constanța, str. Corbului nr.2, cod 900287tel:0341440036; fax:0341-440036	
22	Grădinița cu program prelungit nr.10 Constanța, al. Topolog nr.6, cod 900264 tel:0341-439651; fax:0341-439651	
23	Școala gimnazială nr. 33 "Anghel Saligny" Constanța, str. Narciselor nr.2, cod 900064 tel:0341-427406; fax:0341-427406	Grădinița cu program normal nr.40 Constanța, str. Progresului nr.11, cod 900070 tel:0341-427406; fax:0341-427406;
24	Școala gimnazială nr. 40 "Aurel Vlaicu" Constanța, al. Pelicanului nr.2a, cod 900138 tel:0341-427409; fax:0341-427409;	Grădinița cu program normal nr.34 Constanța, str.Ion Ionescu Brad nr.6, cod 900153; tel:0341-440034; fax:0341-427403
25	Școala gimnazială nr. 12 "B.P. Hașdeu" Constanța, str.B.P.Hasdeu nr.98, cod 900388 tel:0341-405840;0241-553000;fax:0341-405840	
26	Școala gimnazială nr. 3 "Ciprian Porumbescu" Constanța, str. Ciprian Porumbescu nr.3a, cod 900539 tel:0341-405833; fax:0341-405833	
27	Școala gimnazială nr. 11 "Dr. Constantin Angelescu" Constanța, str.Călărași nr.48, cod 900189 tel:0341-405839; fax:0341-405839	Grădinița cu program normal nr,23 Constanța, str. Călărași nr.48, cod 900189; tel:0341-405839; fax:0341-405839

28	Școala gimnazială nr. 23 "Constantin Brâncoveanu" Constanța, str. Dezrobirii nr.82, cod 900372 tel:0341-405843; fax:0341-405843;	Gradinița cu program normal "Mica Sirenă" ; Constanța, str Constantinescu Paul nr.5, cod 900371 tel: 0341440052; fax:0341-405843; Grădinița cu program normal "Delfinii Jucăuși" Constanța, str. Dezrobirii nr.82, cod 900372 tel: 0341-440052; fax:0341-405843;
26	Școala gimnazială nr. 28 "Dan Barbilian" Constanța, str. Decebal nr. 15, cod 900665 tel:0341-405847; fax:0341-405847	
30	Școala gimnazială nr. 38 "Dimitrie Cantemir" Constanța, str. Căp.Dobrilă Eugeniu nr.12, cod 900494 tel:0341-405851; fax:0341-405851;	
31	Școala gimnazială nr. 43 "Ferdinand" Constanța, str. Unirii nr.22, cod 900524 tel:0341-405853; fax:0341-405853	Grădinița cu program normal nr.30 Constanta, str. Unirii nr.22, cod 900524 tel:0341-440030, fax:0341-405853,
32	Școala gimnazială nr. 30 "Gheorghe Tițeica" Constanța str. Flămânda nr.13, cod 900600; tel:0341-405849; fax:0341-405849;	Grădinița cu program normal "Hensel și Gretel" Constanța, str. Radu Calomfirescu nr.11, cod 900627 tel:0341-440018; fax:0341-405849
33	Școala gimnazială nr. 22 "I.C. Brătianu" Constanța, str. Răzvan Vodă nr.6, cod 900227 tel:0341-439640; fax:0341-439640	
34	Școala gimnazială nr, 24 "Ion Jalea" Constanța Constanța, str. Griviței nr.70, cod 900703 tel:0341-405844;fax:0341-405844	Grădinița cu program normal nr.24 Constanța, str. Anghel Saligny nr.2, cod 900705 tel: 0341-427410; fax:0341-405844
35	Școala gimnazială nr. 17 "Ion Minulescu" Constanța, str.Meșterul Manole nr. 18, cod 900023 tel:0341-427408; fax:0341-427408;	Grădinița cu program normal"Abracadabra" Constanța, str.Meșterul Manole nr.18, cod 900023 tel: 0341-440055; fax:0341-427408;
36	Școala gimnazială nr. 18 "Jean Bart" Constanța, str. Ioan Ursu nr.51a, cod 900057 tel:0341-427407; fax:0341-427407;	Grădinița cu program normal nr.37 Constanța, Șos. din Vii, nr.39, cod 900058 tel:0341-440037; fax:0341-427407;
37	Școala gimnazială nr. 29 "Mihai Viteazul" Constanța, str.Cișmelei nr.13, cod 900482 tel: 0341-405848; 0241-670677 fax:0341-405848	

38	Şcoala gimnazială nr. 10 "Mihail Koiciu" Constanţa, str.Izvor nr.26, cod 900339 tel:0341-439635; fax:0341-439635;	Grădiniţa cu program normal nr.35 Constanţa, str. Izvor nr.25, cod 900339 tel:0341-439635; fax:0341-439635
39	Şcoala gimnazială nr. 39 "Nicolae Tonitza" Constanţa, str. Solidarităţii nr.8, cod 900294 tel:0341-405852; fax:0341-405852	
40	Şcoala gimnazială nr.14 Constanţa, str. Dumbrăveni nr.2, cod 900002 tel:0241-696853; fax:0241-696853;	Grădiniţa cu program normal nr.39 Constanţa, str. Dumbrăveni nr.2, cod 900002, tel:0241-696853; fax:0241-696853
41	Şcoala gimnazială nr.16 "Marin Ionescu Dobrogianu" Şos. Mangaliei nr.103, cod 900111; tel:0341-405841; fax:0341-405841;	Grădiniţa cu program normal "Năsturel" Constanţa, Şos. Mangaliei nr.89, cod 900111 tel:0341-405841; fax:0341-405841
42	Şcoala gimnazială nr.37 Constanţa, str.Arcului nr.8, cod 900004 tel:0341-427405; fax:0341-427405	
43	Şcoala gimnazială nr.8 Constanţa, str.I.C.Brătianu nr.68, cod 900263 tel:0341-405838; fax:0341-405838	
44	Şcoala gimnazială nr. 6 "Nicolae Titulescu" Constanţa, str. Cameliei nr.2, cod 900409 tel :0341-405836; fax: 0341-405836;	Grădiniţa cu program normal "Căsuta Poveştilor" Constanţa, str. Cameliei nr.2, cod 900409 tel:0341-440025; fax: 0341-405836;
45	Şcoala gimnazială nr. 7 "Remus Opreanu" Constanţa, str.Adamclisi nr.4, cod 900455 tel:0241-554303; 0341-405837; fax:0241-554303	
46	Colegiul comercial "Carol 1" Constanţa, str.Decebal nr.15, cod 900665 tel:0241-617119; 0241-611800; 0341-405802; fax:0241-611800;	
47	Colegiul naţional de arte "Regina Maria" Constanţa, Bd,Lăpuşneanu Nr.II, cod 900196 tel:0341-405829; 0241-636859; fax:0241-636859;	

48	Colegiul național "Mihai Eminescu" Constanța, str.Traian nr.19, cod 900743 tel:0341-405826; 0241-617514; fax:0241-617514;	Grădinița cu program normal nr.16 Constanța, str.Sulmona nr.19 tel:0341-405826; fax:0241-617514
49	Colegiul național "Mircea Cel Bătrân" Constanța, str.Ștefan cel Mare nr.6, cod 900726 tel:0341-405800, 0341-405801 fax:0341-405801	
50	Colegiul național pedagogic "Constantin Brătescu" Constanța, str,Răscoalei din 1907 nr.42, cod 900727 tel:0241-616434; 0341-405805; 0341-405804; fax:0241615994	
51	Colegiul național militar "Alexandru Ioan Cuza" Str. Dezrobirii, nr.80 tel:0241-667045; fax:0241-620978	
52	Liceul de marină Constanța, șos. Mangaliei, nr. 126 tel:0241-516620 fax:0241-516620	
53	Liceul energetic Constanța, bd.Mamaia nr.284, cod 900552 tel:0341-405808; fax:0341-405808	
54	Liceul tehnologic "Pontica" Constanta, bd.I.C.Brătianu nr.248, cod 900316 tel:0341-402205; fax: 0341-402206	
55	Liceul tehnologic "Tomis" Constanța, Bd.Tomis Nr.153, Cod 900652 Tel:0341-405810; 0341-405811; Fax:0341-405810	
56	Liceul Tehnologic "C.A.Rosetti" Bd. 1 Mai Nr.44, Fax:0341-405814	-Grădinița "Rosetti" Constanța, Bd. 1 Mai nr.44, cod 900123 tel:0341-405815 fax:0341-405814
57	Liceul tehnologic "Gheorghe Miron Costin"	

	Constanța, bd.Aurel Vlaicu nr.86, cod 900137 tel:0341-427402; 0241-588759; fax:0241.588759;	
58	Liceul tehnologic "Dimitrie Leonida" Constanța, str. Aleea Pelicanului nr.2, cod 900138 tel:0241-516840; 0341-427401; fax:0341-427401;	
59	Liceul economic "Virgil Madgearu" Constanța, Al.Melodiei nr.3, cod 900478 tel:0341-405824; 0241-556406; fax:0241-556406;	
60	Liceul teoretic "George Emil Palade" Constanța, str.Nicolae Iorga nr.87, cod 900587 tel:0241-662698; 0341-405828 fax:0241-662698	
61	Liceul tehnologic "Gheorghe Duca" Constanța, str.Vifor Haiducul nr.34, cod 900317 tel:0341-405806, 0241-558754; fax:0341-405806;	- Școala gimnazială "Marin Sorescu" Constanța, str.Mihu Copilu nr.1, cod 900317 tel:0341-439638, 0241-581906; fax:0341-439638; -Școala gimnazială nr. 31, Constanța, Șos I.C.Brătianu, nr. 141, tel: 0341439641. -Grădinița cu program normal nr. 31, Constanța, str. Bradului, nr. 31, tel: 0341440031
62	Liceul tehnologic de electrotehnică și telecomunicații Constanța, bd.Al.Lăpușneanu nr.15, cod 900196 tel:0341-405813 fax:0341-405813	
63	Liceul tehnologic "Ioan N. Roman" Constanța, str.Cuza Vodă nr.80, cod 900697 tel:0241-617920 fax:0241-617920	
64	Liceul cu program sportiv "Nicolae Rotaru" Constanța, str.Ion Corvin nr.2 tel:0341-405820 fax:0341-405821	
65	Liceul teoretic "Decebal" Constanța, str.Grădiniței nr.4 tel:0341-405825; fax:0341-405825;	Școala gimnazială "Dimitrie Știubei" Constanța, al.Fragilor nr.1, cod 900427 tel:0341-101480, tel:0341-405825;

		Grădinița cu program normal "Flipper" Constanța, al. Grădiniței nr.4 tel:0341-405825 fax:0341-405825
66	Liceul teoretic "George Călinescu" Constanța, str.Cpt.D.Eugeniu nr.6, cod 900494 tel:0341-405818; 0241-642397; fax:0241-553588;	
67	Liceul teoretic "Lucian Blaga" Constanța, al.Mărțișorului nr.3-5, cod 900102 tel:0241-589556; 0341-405830; 0241-674059; fax:0241-589556; 0341405830	
68	Liceul teoretic "Ovidius" Constanța, str.Basarabi nr.2, cod 900710 tel:0341-405816; fax:0341-405816;	
69	Liceul teoretic "Traian" Constanța, str.Traian nr.55, cod 900720 tel:0341-405827; fax:0241-614070	
70	Seminarul teologic ortodox "Sfântul Cuvios Dionisie Exiguul" Constanța, bd.Tomis nr.153 tel:0769-223112; fax:0341-170468	Grădinița cu program normal nr.51 Constanța, str.Badea Cârțan nr.8, cod 900507; tel:0341-440051;
71	Clubul sportiv școlar nr. 1 Constanța, str. Pictor Nicolae Grigorescu, nr. 32 tel: 0241-695777, 0241-543172, fax:0241-543172	
72	Palatul Copiilor Constanta, Strada Soveja nr.17, cod 900562 Tel:0241-694427	
73	Centrul școlar pentru educație incluzivă "Delfinul" Constanța, str. Semănătorului nr.8, cod 900389 tel:0241-514123 sau 0241-514122 fax:0241-514122	

74	Centrul școlar pentru educație incluzivă "Maria Montessori" Constanța, str.Nicu Mandai nr.15, cod 900227 tel:0241691731, fax:034144043	
75	Școala militară de maiștri militari a Forțelor Navale „Amiral Ion Murgescu„, str. Dezrobirii, nr. 80, tel: 0241620978	
76	Universitatea Ovidius Constanța, Bd. Mamaia, nr. 124, tel. 0241606407, fax 0241606467	Colegiul Universității Ovidius Constanța, Bd. Mamaia, nr. 124, tel. 0241606424

Rețeaua unităților de învățământ particular (2020-2021)		
Nr. crt.	Unitatea de învățământ cu personalitate iuridică	Unitatea de învățământ fără personalitate juridică (arondată)
1	Grădinița "La Nouvelle Generation" Constanța, str. Topraisar nr. 28, cod 900197 tel:0768660727;	
2	Grădinița "Tom și Jerry Junior" Constanța, str. Vânători nr.55, cod 900363 tel:0241-661910; fax:0241-661910;	
3	Grădinița "Adia Kindergarden" Constanța, str. I.L.Caragiale nr.106, cod 900224 tel:0726-444979;	
4	Grădinița "Căsuța din padure" Constanța, str. Ion Ursu nr.24, cod 900057 tel:0728-322403; 0241-684677;	
5	Grădinița cu program prelungit "Comenius" Constanta, str. Poporului nr.82, cod 900205 tel:0241-518981; gradinita.comenius@yahoo.com	
6	Grădinița "Gamex" Constanța, str. Răscoalei 1907 nr.40, cod 900675 tel:0241-690933;fax:-; officegamex@yahoo.com	
7	Grădinița cu program prelungit "Piticot" Constanța, bl. Mamaia nr 284, cod 900552 tel:0726-770077; rainbow_constanta@yahoo.com	
8	Grădinița "Mini London" Constanța, str. Mihai Vitezu nr.118, cod 900600 tel:0737-150816; 0241-485080; info@minilondon.ro	

9	Grădinița cu program prelungit "Little Kids" Constanța, str. Străjerului nr.32, cod 900204 tel:0735-335727; gradinitalittlekids@yahoo.com	
10	Grădinița cu program prelungit "Green Land" Constanța, str. Pescăruș nr.55, cod 900534 tel:0724-316076; belustela@yahoo.com	
11	Grădinița cu program prelungit "Kiţy Biţy" Constanța, str. I.C.Brătianu nr.146, cod 900224 tel:0722-246393;	
12	Grădinița "Hello Teddy" Constanța, str.I.L.Caragiale nr.45, cod 900160 tel:0341-111201; brilianttop@yahoo.com	
13	Grădinita "Santa Maria Del Mar" Constanța, str.Ion Rațiu nr.27	
14	Școala gimnazială "Petre Ispirescu" Constanța, al. Universității nr.40, cod 900470 tel:0241-520211; 0726-684738; fax:0241-520211; secretariat@scoalapetreispirescu.ro	
15	Școala primară "School Of London" Constanța, str. Eroilor, nr., cod tel:0737-150816; 0241-485080;	
16	Școala primară "Noua Generație" Constanța, str. Viceamiral I.Murgescu nr.33, cod 900540 tel:0241-510531;0744-345559; scoalanouageneratie@gmail.com	
17	Școala "Sf.Martiri Brâncoveni" Constanța, bd.1 Mai nr.44, cod 900111 tel:0241-699149; 0726-309556; fax:0341-813235; scoala_brancoveneasca@yahoo.com	
18	Școala gimnazială "Spectrum"	

	Constanța, bd. Al. Lăpușneanu nr.101, cod 900396 tel:0241-693262; 0341-711400; 0765-527702; fax:0341-711400; info@constanta.spectrum.ro	
19	Școala primară "Colibri" Constanța, str. Docherilor nr.22, cod 900628 tel:0722-364477; 0241-550050; office@gradinitacolibri.ro	Grădinița "Colibri" Constanța, str. Docherilor nr.22 tel:0722-364477; 0241-550050;
20	Școala primară "Champions For Life" Constanța, str. Alexandru Alexandridi nr.16, cod 900367 tel:0241-511500; danielfodorean@gmail.com	
21	Școala gimnazială "Wilhem Moldovan" Constanța, str. Eliberării nr. 1A, cod 900292 tel:0744-848894; 0743-094656; fax: 0341-818427; scoalawmoldovan@yahoo.com	
22	Liceul teoretic "Educational Center" Constanța, aleea Capidava nr.3, cod 900456 tel: 0241-647745; 0724-881881; fax.:0241-613400, office@cambridgeconstanta.ro	
23	Liceul teoretic internațional de informatică Constanța, bd. Tomis nr.153, cod 900647 tel:0241-665083; 0241-545627; info@ichc.ro	
24	Liceul tehnologic Ucecom "Spiru Haret" Constanța, str. Mircea cel Bătrân nr.148, cod 900642 tel:0241-638046; 0722-706525; fax: 0241-638046; ucecomconstanta@yahoo.com	
25	Liceul tehnologic "Concord" Constanța, str. Nicolae Iorga nr.4, cod 900622 tel:0241-554020; 0762-353977; fax:0241-554020; liceulconcord@yahoo.com	
26	Școala postliceală "Dr.I.Cantacuzino" Constanța, str. Fragilor nr.1, cod 900427 tel:0723-387869; sf.theodora@hotmail.com	

27	Școala postliceală "Henri Coandă" Constanța, str. Unirii 33-34, cod 900409 tel:0341-803338; 0743-144336; henricoanda.constanta@yahoo.ro	
28	Școala postliceală "Hipocrate" Constanța, str. Cișmelei nr. 16, cod 900493 tel:0241-518467; fax: 0241-518467; drmedrogo@yahoo.com	
29	Școala postliceală "Sf.Theodor" Constanța, bd. I.C.Brătianu nr.246, cod 900316 tel:0241-636192; 0746-055434; fax:0241-636192; sf.theodor@yahoo.com	
30	Școala gimnazială "Anastasia" Constanța, str. Caraiman, nr. 38 cod 900137, tel:0757433398;	
31	Școala postliceală Feg Constanța, bd. I.C.Brătianu nr.172-174, cod 900247 tel:0760-663938; 0341-170005; scoala_fegcta@yahoo.com	
32	Școala postliceală "Pro Scientia" Constanta, bd. Tomis nr. 153, cod 900652 tel:0724-794566; proscientia@gmail.com	
33	Școala postliceală "Fortuna" Constanța, str. N.Iorga nr.4, cod 900622 tel:0241-554020; scoalafortuna@yahoo.com	
34	Grădinița „Mickey and Minnie„, Constanța, str. Ion Borcea, nr. 50, tel:0726197974	
35	Liceul „Educația Viitorului„ str. Petre Vulcan, nr.100, tel:0729525668	
36	Grădinița cu program normal "HELLO TEDDY ONE" Constanța, str. Bucovinei nr. 2F; tel: 0728648760; helloteddyl yahoo.com	
37	Grădinița "Primăverii" Constanța, str. Făgetului nr. 144; tel : 0729940963; office gradinitaprimaverii.ro	

38	Grădinița cu program prelungit "Baby Genius" Constanța, str. Frunzelor nr. 44; tel: 0722466200	
39	Grădinița "The little bumblebees" Constanța, str. I. L. Caragiale nr. 45, tel: 0747245355	
40	Grădinița cu program prelungit "Cip 91 Deli" Constanța, str. Ion Rațiu nr. 119A ; tel: 0723136593	

ANEXA 12

PUNCTELE CENTRALIZATE DE CUPLARE/DECUPLARE A ILUMINATULUI PUBLIC

Anexă nr. 2 – Lot I - Sistemul de iluminat public

Nr. crt.	Loc de Consum Locaţie	Cod eneltel	Număr aviz tehnic de racordare	Nivel tensiune	Putere aprobată (kW)
1	PT 2M - Hotel Parc	210771319	58463788/21.03.2013	J.T.	10
2	PT 3M - Hotel Aurora	210760069	58464226/21.03.2013	J.T.	10
3	PT 4M/35M - Hotel Doina	210760171	58464623/21.03.2013	J.T.	10
4	PT 5M - Hotel Victoria	210760283	58465105/21.03.2013	J.T.	10
5	PT 8M - Hotel Olt	210771353	58472195/21.03.2013	J.T.	10
6	PT 9M - Hotel Histria	210781332	58472607/21.03.2013	J.T.	10
7	PT 10M - Hotel Condor	210760700	58473044/21.03.2013	J.T.	10
8	PT 11M - Aquamagic	210771410	58473283/21.03.2013	J.T.	10
9	PT 12M - Butoale Mamaia	210771375	58477507/21.03.2013	J.T.	10
10	PT 13M - Hotel Dorna	210771364	58477889/21.03.2013	J.T.	10
11	PT 15M - Complex M. Neagră	210771386	58483728/21.03.2013	J.T.	10
12	PT 16M - Club Mediteranean	210771342	58484142/21.03.2013	J.T.	10
13	PT 17M - Hotel Majestic	210771331	58484550/21.03.2013	J.T.	10
14	PT 18M - Hotel Venus	210771320	58484966/21.03.2013	J.T.	10
15	PT 23M - Poşta Cazino	210760395	58485378/21.03.2013	J.T.	10
16	PT 24M - Sat Vacanţă Şatra	210781398	58485730/21.03.2013	J.T.	10
17	PA 55M - Mamaia Nord	213217384	133552470/26.06.2014	J.T.	18
18	Mazoneta Mamaia - PT 482	210760216	58521445/29.03.2013	J.T.	10
19	Mazoneta Pescărie	210760294	58521875/28.03.2013	J.T.	10
20	Mazoneta Timişana	210760306	58522094/27.03.2013	J.T.	10
21	Cap Linie 100	210760834	58522698/27.03.2013	J.T.	10
22	PA Port Tomis	210760801	58522926/28.03.2013	J.T.	10
23	PT 2 - Piaţa Ovidiu	210760047	58523344/27.03.2013	J.T.	10
24	PT 3 - B-dul Tomis	210771465	58523554/27.03.2013	J.T.	10
25	PT 4 - Str. General Manu	210771476	58524139/27.03.2013	J.T.	10
26	PT 5 - Piaţa Griviţei	210760058	58524346/27.03.2013	J.T.	10
27	PT 7 - Str. Miron Costin	210760070	58524565/27.03.2013	J.T.	10
28	PT 8 - B-dul Tomis	210760081	58524796/27.03.2013	J.T.	10
29	PT 10 - Radu Calomfirescu	210760676	58525184/27.03.2013	J.T.	10
30	PT 11 - Str. Chiliei	210760205	58525799/27.03.2013	J.T.	10
31	PT 12 - Str. Obor	210781646	58202254/27.03.2013	J.T.	10
32	PT 13 - Tomis 3	210760227	58526256/27.03.2013	J.T.	10
33	PT 14 - Aleea Mimozelor	210760238	58527251/27.03.2013	J.T.	10
34	PT 15 - Aleea Cameliei	210760249	58527598/27.03.2013	J.T.	10
35	PT 20/120 - Carol Davila	210760362	58532582/27.03.2013	J.T.	10
36	PT 24 - B-dul I.C.Brătianu	210781499	58215897/20.03.2013	J.T.	10
37	PT 27 - Str. Mures	210781501	58216319/20.03.2013	J.T.	10
38	PT 30 - B-dul Mamaia	210760250	58527887/28.03.2013	J.T.	10
39	PT 33 - Ciprian Porumbescu	210760261	58531560/27.03.2013	J.T.	10
40	PT 34 - Str. Oborului	210781602	58216780/20.03.2013	J.T.	10
41	PT 37 - Str. B.P. Haşdeu	210760148	58532175/27.03.2013	J.T.	10
42	PT 48/268 - Str. Dezrobirii	210771432	58789662/27.03.2013	J.T.	10

43	PT 51 - B-dul I.C. Brătianu	210781983	58216976/20.03.2013	J.T.	10
44	PT 55 - Str. Adamclisi	210781297	58722743/27.03.2013	J.T.	10
45	PT 58 - Str. Pescarilor	210760441	58728350/28.03.2013	J.T.	10
46	PT 59 - Tomis Nord	210760452	58724680/28.03.2013	J.T.	10
47	PT 60 - Tomis Nord	210760463	58726472/28.03.2013	J.T.	10
48	PT 62 - Str. Bucureşti	210781613	58217623/20.03.2013	J.T.	10
49	PT 66 - Str. Crinului	210781804	58217846/20.03.2013	J.T.	10
50	PT 67 - Str. Rândunelelor	210781815	58218312/20.03.2013	J.T.	10
51	PT 70 - Tomis Nord	210760474	58726886/28.03.2013	J.T.	10
52	PT 71 - Tomis Nord	210760485	58723635/28.03.2013	J.T.	10
53	PT 73 - B-dul I.C. Brătianu	210781512	58221978/20.03.2013	J.T.	10
54	PT 76 - Str. Labirint	210781624	58222419/20.03.2013	J.T.	10
55	PT 77 - B-dul I.C. Brătianu	210781523	58222803/20.03.2013	J.T.	10
56	PT 80 - Palazu Mare	210760429	58727111/27.03.2013	J.T.	10
57	PT 84 - Mircea cel Bătrân MF1	210781444	58791631/27.03.2013	J.T.	10
58	PT 85 - Şos. Mangaliei	210781680	58223045/20.03.2013	J.T.	10
59	PT 88 - Tomis Nord	210760496	58727531/27.03.2013	J.T.	10
60	PT 90 - Str. Meşterul Manole	210782085	58223686/20.03.2013	J.T.	10
61	PT 92 - Str. N. Grigorescu	210781826	58224558/21.03.2013	J.T.	10
62	PT 93/58 - Palazu Mare	210781411	58724193/28.03.2013	J.T.	10
63	PT 99 - Str. Spiru Haret	210781691	58228850/20.03.2013	J.T.	10
64	PT 101 - Str. Primăverii	210771443	58728574/27.03.2013	J.T.	10
65	PT 102 - Stadionul Farul nr. 1	210781387	58486053/27.03.2013	J.T.	10
66	PT 101 - Stadionul Farul nr. 2	210781354	58486481/21.03.2013	J.T.	10
67	PT 101 - Stadionul Farul nr. 3	210781365	58486906/21.03.2013	J.T.	10
68	PT 102 - Stadionul Farul nr. 4	210781376	58488381/27.03.2013	J.T.	10
69	PT 106 - Str. Traian	210781882	58229397/20.03.2013	J.T.	10
70	PT 112 - Şoseaua din Vii	210781703	58793474/20.03.2013	J.T.	10
71	PT 121 - B-dul Ferdinand	210781893	58230074/28.03.2013	J.T.	10
72	PT 122 - B-dul Ferdinand	210781905	58230507/28.03.2013	J.T.	10
73	PT 123 - Str. Eliberării	210782108	58230819/21.03.2013	J.T.	10
74	PT 132 - Mircea Berbereanu	210781534	58231362/20.03.2013	J.T.	10
75	PT 133 - Tomis 1	210760508	58728988/27.03.2013	J.T.	10
76	PT 134 - Tomis 1	210760519	58739546/27.03.2013	J.T.	10
77	PT 135 - Str. Hatman Arbore	210781714	58231602/20.03.2013	J.T.	10
78	PT 137 - Complex Abator	210782041	58232000/21.03.2013	J.T.	10
79	PT 138 - B-dul 1 Mai	210782164	58232242/20.03.2013	J.T.	10
80	PT 142 - B-dul Aurel Vlaicu	210781725	58232661/20.03.2013	J.T.	10
81	PT 145/592 - Tomis 2	210760520	58742625/27.03.2013	J.T.	10
82	PT 148 - PT1 - Acvariu	210771454	58743017/27.03.2013	J.T.	10
83	PT 149 - Soveja ICAS	210760339	58743347/28.03.2013	J.T.	10
84	PT 153 - Str. Frunzelor	210781837	58232886/20.03.2013	J.T.	10
85	PT 156 -Str. Justiţiei	210781488	58233583/20.03.2013	J.T.	10
86	PT 158 - B-dul Tomis	210760025	58743667/27.03.2013	J.T.	10
87	PT 158 - Parc Prefectură	210781422	58743894/27.03.2013	J.T.	10
88	PT 158 - Parc Arheologic	213350540	00342226/15.05.2017	J.T.	60
89	PT 162 - Str. Ilarie Voronca	210760092	58744274/28.03.2013	J.T.	10
90	PT 164 - Str. Sasu Dumitru	210782120	58233983/20.03.2013	J.T.	10

91	PT 171 - Str. Răzvan Vodă	210781545	58234224/21.03.2013	J.T.	10
92	PT 172 - Cartier Baba Novac	213268975	0800511/15.09.2015	J.T.	24
93	PT 174 - Şos. Mangaliei	210781657	58234665/21.03.2013	J.T.	10
94	PT 175 - Şos. Mangaliei	210781758	58235060/20.03.2013	J.T.	10
95	PT 176 - Şos. Mangaliei	210781859	58243847/21.03.2013	J.T.	10
96	PT 178 - Tomis Nord	210760531	58744506/28.03.2013	J.T.	10
97	PT 179 - Tomis Nord	210760542	58744736/28.03.2013	J.T.	10
98	PT 181 - Str. Zburătorului	210760272	58789164/28.03.2013	J.T.	10
99	PT 182 - Str. Marc Aureliu	210760812	58745151/27.03.2013	J.T.	10
100	PT 183 - Str. Maior Şonţu	210760036	58745571/27.03.2013	J.T.	10
101	PT 184 - Str. Meşterul Manole	210782074	58244269/20.03.2013	J.T.	10
102	PT 185 - B-dul Aurel Vlaicu	210781433	58745786/27.03.2013	J.T.	10
103	PT 186 - Str. Steagului	210781309	58746205/27.03.2013	J.T.	10
104	PT 201 - aleea Brânduşelor	210760317	58746718/28.03.2013	J.T.	10
105	PT 203 - B-dul Al. Lăpuşneanu	210760418	58747042/28.03.2013	J.T.	10
106	PT 210 - Tomis Nord	210760564	58747235/28.03.2013	J.T.	10
107	PT 213 - Tomis Nord	210760553	58747465/28.03.2013	J.T.	10
108	PT 215 - Tomis Nord	210760575	58747677/28.03.2013	J.T.	10
109	PT 220 - B-dul I.C. Brătianu	210781556	58213697/20.03.2013	J.T.	10
110	PT 222 - Str. Soveja	210760328	58748161/28.03.2013	J.T.	10
111	PT 223 - B-dul Al. Lăpuşneanu	210771397	58748485/28.03.2013	J.T.	10
112	PT 226 - B-dul I.C. Brătianu	210781567	58244660/28.03.2013	J.T.	10
113	PT 229 - Tomis Nord	210760586	58748798/28.03.2013	J.T.	10
114	PT 233 - Tomis Nord Boema	212258962	58748917/27.03.2013	J.T.	10
115	PT 235 - B-dul I.C. Brătianu	210781578	58245228/28.03.2013	J.T.	10
116	PT 240 - Zona Km 4-5	210781747	58250876/20.03.2013	J.T.	10
117	PT 241 - B-dul Ferdinand	210781916	58251316/28.03.2013	J.T.	10
118	PT 243 - Str. Ion Ursu	210781736	58251553/28.03.2013	J.T.	10
119	PT 251 - B-dul Tomis 26	210760597	58749340/28.03.2013	J.T.	10
120	PT 252 - Str. Oborului	210782096	58251972/28.03.2013	J.T.	10
121	PT 259 - Tomis Nord	210760609	58749729/28.03.2013	J.T.	10
122	PT 276 - Str. Democraţiei	210782063	58252348/20.03.2013	J.T.	10
123	PT 280 - Str. Oborului	210781635	58252798/28.03.2013	J.T.	10
124	PT 281 - Intrarea Tulcei	210760115	58749956/27.03.2013	J.T.	10
125	PT 285 - Tomis Nord	210760160	58792634/28.03.2013	J.T.	10
126	PT 287 - Zona KM 4-5	210781769	58253017/28.03.2013	J.T.	10
127	PT 288 - Zona Km 4-5	210782153	58253443/21.03.2013	J.T.	10
128	PT 292 - B-dul 1 Mai	210782142	58254006/20.03.2013	J.T.	10
129	PT 293 - Str. I.Gh. Duca	210771409	58750768/28.03.2013	J.T.	10
130	PT 301 - Intrarea Tulcei	210760126	58762541/28.03.2013	J.T.	10
131	PT 306 - Str. Dezrobirii	210782018	58254266/20.03.2013	J.T.	10
132	PT 314 - Str. Badea Cârţan	210760104	58762797/28.03.2013	J.T.	10
133	PT 316 - Str. Soveja	210760159	58767476/28.03.2013	J.T.	10
134	PT 325- B-dul Al. Lăpuşneanu	210760182	58767871/28.03.2013	J.T.	10
135	PT 326 - Str. Baba Novac	210781668	58255184/20.03.2013	J.T.	10
136	PT 329 - Palazu Mare	210781310	58768106/27.03.2013	J.T.	10
137	PT 331 - Str. Dreptăţii	210781848	58255813/20.03.2013	J.T.	10
138	PT 333 - Catanga	210760788	58768295/27.03.2013	J.T.	10

139	PT 343 - Piaţa Balada	210771421	58768701/27.03.2013	J.T.	10
140	PT 357 - Str. B.P. Haşdeu	210760137	58769941/27.03.2013	J.T.	10
141	PT 360 - Str. Baba Novac	210782131	58256232/20.03.2013	J.T.	10
142	PT 373 - Faleza Sud	210781950	58256677/20.03.2013	J.T.	10
143	PT 374 - B-dul Aurel Vlaicu	210781781	58257115/21.03.2013	J.T.	10
144	PT 379 - Str. Grozeşti	210760340	58770170/28.03.2013	J.T.	10
145	PT 386 - B-dul 1 Decembrie	210760722	58770564/28.03.2013	J.T.	10
146	PT 394 - Şos. Mangaliei	210781466	58257932/21.03.2013	J.T.	10
147	PT 396 - Faleza Sud	210781961	58258410/21.03.2013	J.T.	10
148	PT 405 - Str. Soveja	210760687	58771180/28.03.2013	J.T.	10
149	PT 425 - Str. Eliberării	210781590	58259285/20.03.2013	J.T.	10
150	PT 432 - B-dul Tomis TS8	210760610	58771256/27.03.2013	J.T.	10
151	PT 433 - Aleea Garofiţei	210781400	58772421/28.03.2013	J.T.	10
152	PT 445 - Faleza Sud	210781477	58259705/21.03.2013	J.T.	10
153	PT 449 - B-dul 1 Mai	210781455	58260161/21.03.2013	J.T.	10
154	PT 452 - Str. Câmpului	210760777	58790594/27.03.2013	J.T.	10
155	PT 461 - B-dul Tomis/Mamaia	210760621	58772657/28.03.2013	J.T.	10
156	PT 463 - B-dul Mamaia LE1	210760407	58772885/27.03.2013	J.T.	10
157	PT 466 - B-dul Tomis	210760698	58773048/27.03.2013	J.T.	10
158	PT 467 - Str. Baba Novac	210781679	58260530/21.03.2013	J.T.	10
159	PT 473 - B-dul Tomis TD5	210760632	58773611/27.03.2013	J.T.	10
160	PT 476 -Str. Semănătorului	210760665	58773842/28.03.2013	J.T.	10
161	PT 480 - Str. Gh. Marinescu	210781770	58261361/21.03.2013	J.T.	10
162	PT 482 - Str. Soveja 45	210760351	58774307/27.03.2013	J.T.	10
163	PT 484 - B-dul Ferdinand	210781927	58261634/21.03.2013	J.T.	10
164	PT 486-Mircea cel Bătrân MD9	210760711	58775051/27.03.2013	J.T.	10
165	PT 487 - Piaţa Tomis 2	210760845	58775322/28.03.2013	J.T.	10
166	PT 491 - B-dul Tomis LT3	210760878	58775531/27.03.2013	J.T.	10
167	PT 494 - Str. Unirii	210760799	58791016/27.03.2013	J.T.	10
168	PT 496 - Faleza Sud	210781949	58262618/21.03.2013	J.T.	10
169	PT 497 - Faleza Sud	210781938	58263293/21.03.2013	J.T.	10
170	PT 499 - Str. Pandurului	210782007	58268147/21.03.2013	J.T.	10
171	PT 501- Str. Unirii G8	210760373	58778331/27.03.2013	J.T.	10
172	PT 502 - Str. Th. Speranţiei	210781994	58268480/21.03.2013	J.T.	10
173	PT 508 - Str. Pescarilor BM13	210760733	58778920/27.03.2013	J.T.	10
174	PT 510 - Al. Lăpuşneanu LE34	210760193	58779140/27.03.2013	J.T.	10
175	PT 511 - B-dul Aurel Vlaicu	210781792	58268780/28.03.2013	J.T.	10
176	PT 515 - B-dul 1Mai, Bl. PF9	213467785	03733484/21.03.2019	J.T.	20
177	PT 517 - Şos. Mangaliei	210782209	58274219/20.03.2013	J.T.	10
178	PT 520 - B-dul 1Mai, Bl.H10	213467774	03734146/21.03.2019	J.T.	20
179	PT 521 - Str. Zorile	210760643	58779949/27.03.2013	J.T.	10
180	PT 523 - B-dul Mamaia	210760654	58783221/27.03.2013	J.T.	10
181	PT 529 - Str. Soveja	210782030	58269181/20.03.2013	J.T.	10
182	PT 537 - B-dul 1Mai, Bl. H17	213463826	03733451/05.03.2019	J.T.	20
183	PT 538 - Str. Traian	210781972	58269357/28.03.2013	J.T.	10
184	PT 540 -Str. Unirii	210760766	58783248/27.03.2013	J.T.	10
185	PT 545 - B-dul I.C. Brătianu	210782186	58269799/21.03.2013	J.T.	10
186	PT 547 - B-dul Ferdinand	210760755	58783537/27.03.2013	J.T.	10

187	PT 552 - B-dul Tomis	210781343	58783857/28.03.2013	J.T.	10
188	PT 553 - B-dul Mamaia LS 11	213448223	03132711/03.12.2018	J.T.	20
189	PT 559 - Piaţa Chiliei	210760744	58785777/27.03.2013	J.T.	10
190	PT 563 - Str.Dezrobirii	210782119	58270219/20.03.2013	J.T.	10
191	PT 566 - Str. Făgetului 2	210760856	58786326/27.03.2013	J.T.	10
192	PT 568 - B-dul I.C. Brătianu	210782029	58270625/21.03.2013	J.T.	10
193	PT 571 - B-dul Mamaia	210760823	58788334/27.03.2013	J.T.	10
194	PT 575 - Str. Dezrobirii	210782052	58271067/20.03.2013	J.T.	10
195	PT 582 - Str. Pescarilor FZ10	210781321	58788567/27.03.2013	J.T.	10
196	PT 590 - Str. Primăverii	210760867	58788948/27.03.2013	J.T.	10
197	PT 719 - Cartier Compozitori	213268964	00800591/15.09.2015	J.T.	19
198	PT 752 - Cartier B. Novac nr.2	213010048	06176868/25.11.2010	J.T.	6,50
199	PT 754 - Cartier B. Novac nr.3	213010037	06176790/26.11.2010	J.T.	4
200	PT 759 - Celco Şos. Industrială	213446412	03132447/20.11.2018	J.T.	20
201	PT 813 - Cartier Constanţa Sud	213286379	00887558/02.03.2016	J.T.	13
202	PT 821 -Cartier Fincogero nr. 1	213427950	02521496/09.08.2018	J.T.	12
203	PT 822 - Cartier Fincogero nr. 2	213448717	03283016/06.12.2018	J.T.	12
204	PT 874 - Cartier Henry Coandă	213457447	03542375/21.01.2019	J.T.	8

ANEXA 12.1

DISPUNEREA PUNCTELOR TERMICE

Lista punctelor termice și a consumatorilor racordați la rețelele de transport al energiei termice

a) Puncte termice ale Consiliului local al municipiului Constanța

Nr. Crt.	Denumire punct termic	Adresa	Puterea termică instalată [MWt]
1	PT1	str.St.Mihaileanu bl.R 8	6,110
2	PT2	str. I. G. Duca	9,320
3	PT3	str.Cuza Voda nr.50, bloc M 13	9,898
4	PT5	bd.Tomis / Cuza Voda	3,780
5	PT6	bd.Tomis nr.99	5,242
6	PT7	str.Stefan cel Mare nr.15	4,360
7	PT8	bd.Tomis nr.7	5,530
8	PT9	str.Rascoalei 1907 nr.7	5,470
9	PT10	str.Stefan cel Mare bl.M 10	6,672
10	PT12	str.R.Opreanu nr.9 , bl.A 1	11,080
11	PT13	piata Ovidiu - Muzeul de Istorie	6,810
12	PT14	str.Sulmona / Marc Aureliu	6,405
13	PT15	str.Ecaterina Varga nr.3	9,320
14	PT16	str.Rascoalei 1907	6,840
15	PT17	str.Decebal nr.15/Lic.Economic	8,190
16	PT17A	str.Decebal nr.15/Lic.Economic	1,440
17	PT18	str.Eroilor nr.2	12,760
18	PT 22	str.Ecoului nr.28	6,870
19	PT23	str.Crizantemelor nr.4	6,270
20	PT24	str.Piata Chiliei FN	5,910
21	PT25	str.Munteniei nr.32	4,070
22	PT29	bd.Mamaia nr.268	6,970
23	PT30	str. Ion Ratiu nr. 1	8,874
24	PT31	str.Muncel nr.24	18,800
25	PT33	str.Unirii / Dragoslavelor	11,000
26	PT35	str.Caiuti nr.3	7,020
27	PT37	Str. Unirii	
28	PT38	str.Unirii nr.114	16,270
29	PT40	str.Mircea cel Batran	14,020
30	PT41	str.Stefan cel Mare/Teatrul Liric	6,240
31	PT42	bd.Mamaia nr.58	6,330
32	PT44	bd.Tomis bl.TAV 6	7,020
33	PT45	bd.Tomis, bl.TAV 1	11,080
34	PT46	str.Soveja, bl.FT 7	9,080
35	PT48	str.Badea Cartan nr.28	15,960
36	PT50	bd.Tomis, bl.7 B	11,290
37	PT51	bd.Tomis bl.5 B	9,170
38	PT52	al.Zmeurei bl.U 3	16,020
39	PT53	str.Soveja nr.57	2,380
40	PT54	bd.Tomis bl.L 9 C	13,790
41	PT55	bd.Al.Lapusneanu bl.AL 3	11,720
42	PT56	Intr. Ion Tautu	6,910
43	PT57	str.B.St.Delavrancea	9,312
44	PT59	al.Nalbei nr.1 bl.L 107	10,930
45	PT63	str.Traian nr.30 bl.B 4	8,444
46	PT65	bd.Ferdinand /Spitalul Vechi	8,190
47	PT66	str.Ilarie Voronca nr.25	8,970
48	PT67	str.Oborului nr.23 bis	6,700
49	PT69	bd.Ferdinand bl. A7	8,604
50	PT70	bd.Ferdinand nr.97 bl.B 1	10,958

Nr. Crt.	Denumire punct termic	Adresa	Puterea termică instalată [MWt]
51	PT71	Bd. Ferdinand, nr. 100	2,100
52	PT72	al.Garofitei nr.2	13,900
53	PT73	al.Garofitei bl.L 101	14,050
54	PT74	bd.1 Decembrie 1918 bl.L 28 / 29	8,533
55	PT75	al.Violetelor bl.L 13	12,960
56	PT76	str.Baba Novac bl.L 119	10,940
57	PT86	str.Elena Cuza nr.10 B	3,067
58	PT89	str.Medeea 25 A	3,250
59	PT91	str.Arcului nr.3	14,030
60	PT92	str.Sg.N.Grindeanu bl.L 3	11,650
61	PT93	al.Arcului nr.8	11,230
62	PT96	str.Pandurului nr.40	14,660
63	PT100	str.Eremia Movila	11,390
64	PT101	str.Paun Pincio nr.10	10,529
65	PT102	bd.Tomis nr.213	4,590
66	PT103	bd.Tomis nr.232 bl.TD 15	10,950
67	PT104	bd.Tomis nr.218 bl.TD 5	4,660
68	PT105	al.Stejarului nr.1	14,200
69	PT106	str.Primaverii nr.4	4,230
70	PT107	bd.Tomis nr.143	8,610
71	PT108	str.Mircea cel Batran 143 bl.TD 1	13,093
72	PT112	al.Panselei nr.6 bl.C 3	9,948
73	PT113	al.Macilor nr.6 bl. B 1	11,105
74	PT114	bd.Tomis, nr. 135	2,380
75	PT115	bd.Al.Lapusneanu	7,086
76	PT116	str. Semanatorului, nr. 8	2,330
77	PT117	bd.Tomis, bl.LT 5	13,030
78	PT118	al.Pictor Tonitza nr.3	9,075
79	PT119	al.Mimozelor 12	9,948
80	PT120	str.Soveja nr.66 bl.O 2	11,642
81	PT121	str.Adamclisi, bl.P 1	11,030
82	PT122	al.Heracleea bl.T 2	13,510
83	PT123	al.Arges bl.T 6	9,948
84	PT124	str.E.Grigorescu	4,370
85	PT125	str.I.G.Duca bl.L 41	9,900
86	PT126	str.Dobrogeanu Gherea nr.30	6,980
87	PT127	str.Remus nr.4	6,658
88	PT130	al.Cutezatorilor nr.13	9,940
89	PT131	al.Prieteniei nr.7	7,048
90	PT132	str.Dumitru Marinescu nr.32	6,920
91	PT134	str.Topolog nr.5	13,830
92	PT135	str.Topolog nr.18	15,826
93	PT136	al.Berzei nr.6	12,850
94	PT137	al.Corbului nr.5	13,100
95	PT138	al.Viitorului nr.2 bl.1 A	11,796
96	PT139	str.Cismelei nr.11 bl.10	10,800
97	PT140	al.Umbrei nr.1 bl.14	13,980
98	PT142	al.Margaritarelor bl.24 C	11,180
99	PT143	bd.I.C.Bratianu - Lic.Ovidius	2,380
100	PT144	bd.Ferdinand bl.R1	6,640
101	PT145	str.Cpt.D.Eugeniu bl.14	12,600
102	PT146	str.Cpt.D.Eugeniu bl.S 3	12,910
103	PT147	al.Orhideelor nr.4 bl.B 1	11,040
104	PT149	bd. 1 Mai	6,136
105	PT150	bd. 1 Mai - al.Timonei	13,520

Nr. Crt.	Denumire punct termic	Adresa	Puterea termică instalată [MWt]
106	PT154	sos.Mangaliei - al.Portului	17,650
107	PT155	al.Albastrelelor bl.B	9,160
108	PT160	str.Lt.Buricescu nr.18 A	5,670
109	PT161	str.P.Ispirescu nr.191	6,979
110	PT162	bd.I.C.Bratianu 61 C	1,418
111	PT163	bd.I.C.Bratianu	6,700
112	PT165	str.N.Milescu nr.153	6,700
113	PT169	str.Fulgerului / str.Bucuriei bl.18	3,784
114	PT170	str.Dezrobirii / str.N.Milescu	11,590
115	PT171	str.Dezrobirii / str.A.Gherghel	6,700
116	PT174	str.Dezrobirii / str.Biruintei	7,568
117	PT175	str.Soveja nr.34	6,700
118	PT176	str.Dionisie cel Mic nr.96	4,650
119	PT177	str.Campului / str.Granicerului	9,312
120	PT178	str.Dionisie cel Mic nr.64	12,909
121	PT181	bd. 1 Mai bl.H 10	5,709
122	PT182	bd. 1 Mai / sos.Mangaliei	6,800
123	PT183	bd. 1 Mai	9,020
124	PT185	bd. 1 Mai	13,820
125	PT186	al.Lirei - Poarta 6 ,nr. 6	14,310
126	PT187	al.Austrului - Piata Poarta 6	11,590
127	PT188	str.Campenei nr.30	8,150
128	PT189	str.I.Ursu	11,090
129	PT195	bd.A.Vlaicu nr.15	6,120
130	PT207	al.Albatros-CET, bl.AV 33	13,972
131	PT211	al.Albatros-CET nr.4	11,290
132	PT214	al.Branduselor nr.29	9,898
133	PT215	str.Soveja	1,840
134	PT247	bd.I.C.Bratianu nr.125 A	6,800
135	PT248	bd.I.C.Bratianu nr.54 A	1,320
136	PT272	al.Egretei -CET nr.1	2,930
	TOTAL (PT CLM Constanța)		

b) Puncte termice ale utilizatorilor racordati ditect la rețelele de transport al energiei termice

1	AGENTIA DE PROTECTIE A MEDIULUI	str. Unirii nr.23	
2	ASOCIATIA LOC.Chiliei 6B.	str. Chiliei nr. 6 B	
3	Fundatia Cultural Stiintifica CONCORD	str. Nicolae Iorga nr. 4	
4	GRUP SCOLAR COOPERATIST C-TA	str. Caraiman nr. 38	
5	INSPECTORATUL DE POLITIE	bld. Mamaia nr. 106	
6	RADIOTEHNICA SOC.COOP.MESTES	str. Verde nr.17	
7	SCM MUNCA SI ARTA CONSTANTA	str. Cumpenei nr.63	
8	AMBROSIANA S.R.L.	str. Labirint nr. 0	
9	LASER VISION MED S.R.L.	str. George Enescu nr. 1	
10	DACONEX S.R.L.CONSTANTA	str. Amzacea nr.13	
11	DRAGOS TRADING S.R.L.	Str. Cpt. Petre Papadopol nr.14	
12	E - Distributie Dobrogea S.A.	str. Nicolae Iorga nr. 89 A	
13	EUROVIAL LIGHTING SRL C-TA	str. Nicolae Filimon nr.23	
14	Compania Nationala Cai Ferate CFR SA Sucursala Regionala CF Constanta	str. Interioara 1 nr.3	
15	BULRENT INVEST SRL	str. Cismelei nr.27B	
16	PHYLOSOPHY DESIGN S.R.L.	Aleea Hortensiei nr.2A	
17	POEME MAR SRL CONSTANTA	str. Cuza Voda nr. 47	
18	POGAS SRL CONSTANTA	str. Stefan Mihaileanu nr. 10	
19	SERVICE SIDOR SRL CONSTANTA	str. Slt. Tanta Euge nr.3	
20	GSI TARIVERDE S.R.L.	str. Dezrobirii nr.113A	

Nr. Crt.	Denumire punct termic	Adresa	Puterea termică instalată [MWt]
21	Liceul Tehnologic C.A. ROSETTI	Bld. 1 Mai nr. 44	
22	Liceul Teoretic "George Emil Palade"	str. Nicolae Iorga nr. 87	
23	Liceul Tehnologic Electrotehn. Si Telecom.	bld. Alex. Lapusneanu nr. 15	
24	Scoala Gimnaziala nr.23 C-tin Brancoveanu	str. Dezrobirii nr.82	
25	Gradinita cu Program Prelungit nr.8	aleea Lacramioarei nr. 2	
26	S.C. R.A.J.A. S.A.CONSTANTA	str. Calarasi 22-24	
27	SEC.1-TRATARE	bld. Aurel Vlaicu nr.137	
28	SEC.2-TRATARE	bld. Aurel Vlaicu nr.137	
29	SEC.3-ST.CALARASI	str. Calarasi 22-24	
30	SEC.4-ATELIERE		
31	SPITALUL C.F.R. CONSTANTA	bld. Aurel Vlaicu nr. 2	
32	U.M.02132 CONSTANTA	bld. I.C. Bratianu nr. 35-37	
33	U.M.02154 CONSTANTA	bld. Aurel Vlaicu nr. 2	
34	U.M.02175 Constanta-Spitalul Militar	bld. Mamaia nr. 86	
35	U.M.02133 CONSTANTA -Tronson 1+2	str. Fulgerului nr.1	
36	U.M.02133 CONSTANTA -Tronson 5	str. Fulgerului nr.1	
37	U.M.02133 CONSTANTA-Bazin Inot	str. Fulgerului nr.1	
38	U.M.02133 CONSTANTA-Sediu	str. Fulgerului nr.1	
39	U.M.01227 CONSTANTA-PT 1	str. Badea Cartan nr.27	
40	U.M.01227 CONSTANTA-PT 2	str. Tulcei nr.22	
41	U.M.01227 CONSTANTA	str. Prelungirea Liliacului nr. 1	
42	ARITON DUMITRU	str. Bucuresti nr. 24	
43	BARABANCIU GHEORGHE	str. Intrarea Campinei nr. 5	
44	BRATULESCU NICULAE	str. Chiliei nr. 13	
45	CARDAS PAUL	str. Farului nr. 19	
46	COSTEA DUMITRU	str. Nicolae Iorga nr. 4	
47	COSTEA GHEORGHE	str. Intrarea Campinei nr. 30 bis	
48	COSTEA MIHAI	str. Dragoslavelor nr.17	
49	CUSTARA VASILE	str. Pict. N. Grigorescu nr.12B	
50	GHEORGHE GHEORGHE	str. Chiliei nr. 15	
51	GEORGESCU FLORIN	str. Cumpenei nr.10	
52	HOLTER GEORGETA	str. It. Tautu Eugen nr.7	
53	MAGIRU GHEORGHE	str. Stefan Mihaileanu nr. 7	
54	MANGOIANU ELENA	str. Chiliei nr. 17	
55	MIHALACHE GHEORGHE	str.Samuel Micu Klein nr.11	
56	MIREA ION	str. Intrarea Campinei nr. 9 bis	
57	MOCANU TRAIAN	str. Lt.Buricescu nr.20	
58	MUNTEANU ION	str. Jupiter nr. 2 C	
59	NANCU DUMITRU	str. Farului nr. 31	
60	STEFAN VASILE - spatiu comercial	str. Cuza Voda nr. 43 bis	
61	NISTOR ELENA SI CULIN SORIN	str. Cercetas Alexandru Buzatu nr.1	
62	NEDELEA ELENA	str. Cercetas Alexandru Buzatu nr.2	
63	OROZAN MIHAI	str. Ioan Ursu nr. 47 bis	
64	PRESA MARIUS	str. Farului nr. 21	
65	PUFLEANU DUMITRU	str. Dumbrava Rosie nr. 66	
66	SABAHOGLU SENA	bld. Mamaia nr. 141	
67	SANDU MIHAI	str. Lt.Buricescu nr.29	
68	SARBU NICOLAE	str. Bucuresti nr. 26	
69	STANCIU PETRICA	str. Chiliei nr. 13	
70	VIESPE ION	str. Intrarea Campinei nr.6 bis	

Anexa nr. 2

Lista centralelor termice alimentate cu combustibil gaze naturale

Nr. Crt.	Denumire	Adresa	Puterea termică instalată [MWt]
1	47	Constanta, Str. Fragilor. Nr.4	12,790
2	Energia	Constanta, Str. Baba Novac nr. 167	1,500
3	Palas	Constanta, Str. Palas, zona bloc D	2,200
4	BN 1	Constanta, str. Baba Novac	0,460
5	BN 2	Constanta, str. Baba Novac	0,460
6	BN 3	Constanta, str. Baba Novac	0,460
7	BN 4	Constanta, str. Baba Novac	0,460
8	BN 5	Constanta, str. Baba Novac	0,460
9	BN 6	Constanta, str. Baba Novac	0,460
10	BN 7	Constanta, str. Baba Novac	0,460
11	BN 8	Constanta, str. Baba Novac	0,460
12	BN 9	Constanta, str. Baba Novac	0,460
13	BN 10	Constanta, str. Baba Novac	0,460
14	BN 11	Constanta, str. Baba Novac	0,460
15	BN 12	Constanta, str. Baba Novac	0,460
16	BN 13	Constanta, str. Baba Novac	0,460
17	BN 14	Constanta, str. Baba Novac	0,460
18	BN 15	Constanta, str. Baba Novac	0,460
19	BN 16	Constanta, str. Baba Novac	0,460
20	BN 17	Constanta, str. Baba Novac	0,460
21	BN 18	Constanta, str. Baba Novac	0,460
22	CS 28	Constanța, str. Someșului, nr. 28	0,291
23	FZ12A	Constanta, str. Radu Calomfirescu nr. 6	0,340
24	FZ28A	Constanta, str. Radu Calomfirescu nr. 6	0,340
25	OB 1	Constanța, str. Brizei nr. 1B	0,291
26	OB 2	Constanța, str. Brizei nr. 1C	0,291
27	OB 3	Constanța, str. Brizei nr. 1D	0,291
28	OB 4	Constanța, str. Brizei nr. 1E	0,291
29	OB 5	Constanța, str. Brizei nr. 1F	0,291
30	OB 6	Constanța, str. Brizei nr. 1G	0,291
31	OB 7	Constanța, str. Brizei, zona Faleza Sud I	0,291
32	OB 8	Constanța, str. Lirei nr. 3A	0,291
33	OB 9	Constanța, str. Lirei nr. 3B	0,291
34	OZ 1	Constanța, str. Brizei II	0,291
35	OZ 2	Constanța, str. Zefirului-Faleza II	0,291
36	OZ 3	Constanța, str. Brizei- Zefirului nr. II	0,291
37	OZ 4	Constanța, str. Brizei II-Zefirului	0,291
38	OZ 5	Constanța, str. Zefirului, nr. 15	0,291
39	OZ 6	Constanța, str. Zefirului, nr. 13	0,291
40	OZ 7	Constanța, str. Zefirului, nr. 11	0,291
41	OZ 8	Constanța, str. Zefirului, nr. 9	0,291
42	OZ 9	Constanța, str. Zefirului, nr. 7	0,291
43	Zmeurei nr.3 Bloc 1	Constanța, Aleea Zmeurei nr. 3	0,100
44	Zmeurei nr.3 Bloc 2	Constanța, Aleea Zmeurei nr. 3	0,100
45	Zmeurei nr.3 Bloc 3	Constanța, Aleea Zmeurei nr. 3	0,100
46	Zmeurei nr.3 Bloc 4	Constanța, Aleea Zmeurei nr. 3	0,100
47	Zmeurei nr.3 Bloc 5	Constanța, Aleea Zmeurei nr. 3	0,100
48	Zmeurei nr.3 Bloc 6	Constanța, Aleea Zmeurei nr. 3	0,100

ANEXA 13

PLANUL GENERAL ȘI ÎN DETALIU AL OBIECTIVELOR SNTGN TRANSGAZ S.A.

ANEXA 14

HARTA MUNICIPIULUI CU REŢEAUA DE ALIMENTARE CU APĂ, REŢEAUA DE CANALIZARE ȘI DISPUNEREA HIDRANŢILOR

LISTA ACTUALIZATĂ CU HIDRANȚII SUBTERANI ȘI SUPRATERANI - MUNICIPIUL CONSTANȚA

Nr. Crt	Localitate a	Adresa	Punct de reper	Tip hidrant	Diametru	Presiune	Sursa de al.cu apă (permanentă/ la solicitare
1.	Constanța	I Decembrie 1918 nr.2 B, Bloc 12		subteran	80 mm	1 ,8-2	Permanentă
2.	Constanța	I Decembrie 1918,Bloc L30		subteran		1,8-2	Permanentă
3.	Constanța	I Decembrie 1918, Bloc L28		subteran		1,8-2	Permanentă
4.	Constanța	I Decembrie /I.C.Brătianu		suprateran		1,8-2	Permanentă
5.	Constanța	1 Mai Bloc H18	spate	subteran	80 mm	1,8-2	Permanentă
6.	Constanța	1 Mai 37 Bl. S5B		subteran		1,8-2	Permanentă
7.	Constanța	23 August/Mamaia		subteran		1,6-1,8	Permanentă
8.	Constanța	8 Martie nr.28/Răsuri		subteran			Permanentă
9.	Constanța	8 Martie nr. 76/D-tru Marinescu		subteran	80 mm	I.6-1.8	Permanentă
10.	Constanța	8 Martie nr.34		subteran	80 mm	1.6-1.8	Permanentă
11.	Constanța	8 Martie nr.44		subteran	80 mm	1.6-1.8	Permanentă
12.	Constanța	8 Martie nr.52 B		subteran	80 mm	1.6-1.8	Permanentă
13.	Constanța	8 Martie nr.66/Frunzelor		subteran	80 mm	I.6-1.8	Permanentă
14.	Constanța	9 Mai nr.2	Poșta	subteran	80 mm	1,8-2	Permanentă
15.	Constanța	A.Lăpușneanu nr.94, BI.LE42,Sc.C	Spate alee	subteran	80 mm	1,8-2	Permanentă
16.	Constanța	A.Lăpușneanu nr. 108/Cameliei	PECO SUD	subteran		1 ,8-2	Permanentă
17.	Constanța	A.Lăpușneanu nr. 14 A(I.G.Duca)-Oficiul Jud.de Plăți și Dezv.Rurală		subteran	80 mm	1,8-2	Permanentă
18.	Constanța	A.Lăpușneanu nr.157/ Bloc LT 1	Fântâna arteziană	subteran		1,8-2	Permanentă
19.	Constanța	A.Lăpușneanu nr. 159	alee între BI.LT2 și Biserica Catolică	subteran	80 mm	1,8-2	Permanentă
20.	Constanța	A.Lăpușneanu nr. 161	alee Piața Tomis 3	subteran		1,8-2	Permanentă
21.	Constanța	A.Lăpușneanu nr.163, Bloc LT8	alee Piața Tomis 3	subteran		1,8-2	Permanentă
22.	Constanța	A.Lăpușneanu nr.173 A, Bloc LP I		subteran		1,8-2	Permanentă
23.	Constanța	A.Lăpușneanu nr.173, Bloc TI/Heracleea	alee	subteran	80 mm	1,8-2	Permanentă

24.	Constanța	A.Lăpușneanu nr.96,BIoc AL4, Sc.D	Spate alee	subteran		1,8-2	Permanentă
25.	Constanța	A.Saligni nr.23		subteran		1,8-2	Permanentă
26.	Constanța	A.SaIigni vis-â-vis de nr. 18		subteran	80 mm	1,8-2	Permanentă
27.	Constanța	A.Saligni vis-ă-vis de nr.2		subteran	80 mm	1,8-2	Permanentă
28.	Constanța	A. Vlaicu —Hotel Nevada		subteran	80 mm	1,8-2	Permanentă
29.	Constanța	A. Vlaicu nr.215		subteran	80 mm	I ,6-1.8	Permanentă
30.	Constanța	A.Vlaicu nr.19, Bloc B2, sc A		subteran	65 mm		Permanentă
31.	Constanța	A. Vlaicu nr.585	PETROM -NICE MODE	subteran		1,8-2	Permanentă
32.	Constanța	Abdulachim Kiazim vis-ă-vis de nr. 1 A/Pacii		subteran	80 mm	1,8-2	Permanentă
33.	Constanța	Adamclisi între nr. 1 si nr.3 Restaurant Integra	parcare	subteran	80 mm	1,8-2	Permanentă
34.	Constanța	Adamclisi —Complex Brotăcei	Cișmea publică	subteran		1,8-2	Permanentă
35.	Constanța	Afinelor nr. IO		subteran	65 mm	1,8-2	Permanentă
36.	Constanța	Albinelor/Răsuri nr.24		subteran			Permanentă
37.	Constanța	Aleea Hortensiei PENNY	2buc.sp. verde+ 1 parcare	subteran	3 buc	-2	Permanentă
38.	Constanța	Aleea Cerbului nr. 10		subteran			Permanentă
39.	Constanța	Aleea Garofiței-Piața Balada	2 buc	suprateran			Permanentă
40.	Constanța	Aleea Heracleea Bloc AS4-2buc		subteran	2x80 mm	1,8-2	Permanentă
41.	Constanța	Aleea Jadului	Lângă Facultate	subteran	80 mm	1 ,8-2	Permanentă
42.	Constanța	Aleea Iolei între Rezervor C-ța Nord și Univ.Maritimă		subteran	2 buc	1,8-2	Permanentă
43.	Constanța	Aleea Iolei —Universitatea Maritimă	în curte sala sport	subteran		1,8-2	Permanentă
44.	Constanța	Aleea Telitei /Fund.Sasu Ghe. 18		subteran		1,6-1,8	Permanentă
45.	Constanța	Aleea Universității între poligon ACR și PT	între poligon ACR și PT	subteran	2 buc	1,8-2	Permanentă
46.	Constanța	Aleea Universității	Vis-ă-vis de nr.8	subteran	I buc	1,8-2	Permanentă
47.	Constanța	Alexandridi nr. 19	Lotizări Baba Novac SC DAKTARI	subteran	80 mm	1,8-2	Permanentă
48.	Constanța	Alexandridi nr.45	Lotizări Baba Novac	subteran	80 mm	1,8-2	Permanentă
49.	Constanța	Alexandru cel Bun 18/Bucovinei		subteran		1,8-2	Permanentă
50.	Constanța	Amurgului nr.43		subteran			Permanentă

51.	Constanța	Arhiepiscopiei nr.6/Dianei		subteran	80 mm	1,8-2	Permanentă
52.	Constanța	Arhiepiscopiei/Dr. Cantacuzino nr.1 8		subteran	80 mm	1,8-2	Permanentă
53.	Constanța	Aristide Karatzali (Marc Aurelius)	Înspre mare	subteran	80 mm	1,8-2	Permanentă
54.	Constanța	Aron Pumnu nr.24/ I.Alexandrescu		subteran		1,6-1,8	Permanentă
55.	Constanța	Aron Pumnul nr.6		subteran			Permanentă
56.	Constanța	Artileriei langa nr.I(/Lahovari nr.143 A)		subteran	80 mm	-2	Permanentă
57.	Constanța	Artileriei nr.9		subteran	80 mm	1,8-2	Permanentă
58.	Constanța	Avram lancu nr.34		subteran	80 mm	1,8-2	Permanentă
59.	Constanța	Avram lancu nr.37/AtelierelIor		subteran	80 mm	1,8-2	Permanentă
60.	Constanța	Avram lancu nr.46		subteran	80 mm	1 ,8-2	Permanentă
61.	Constanța	Baba Novac /A.Mureșanu		subteran			Permanentă
62.	Constanța	Baba Novac (Eduard Caudela Bloc BN7		subteran	80 mm	1,8-2	Permanentă
63.	Constanța	Baba Novac (Frunzelor nr.34)		subteran		1,8-2	Permanentă
	Constanța	Baba Novac Bloc BN 12		subteran	80 mm	1,8-2	Permanentă
65.	Constanța	Baba Novac Bloc BN 2/0perei		subteran	80 mm	1,8-2	Permanentă
66.	Constanța	Baba Novac nr.42		subteran	80 mm	I,6-1,8	Permanentă
67.	Constanța	Bărăganului /Corbului	spate PECO	subteran		1,6-1,8	Permanentă
68.	Constanța	Basarabi -casă părăsită-fără număr	vis —a-vis de garaj Directia Agricolă	subteran	80 mm	1,8-2	Permanentă
69.	Constanța	Biruinței nr.96		subteran		1	Permanentă
70.	Constanța	Bogdan Vodă /Mamaia 141-Banc Post		subteran		1 ,8-2	Permanentă
71.	Constanța	Bradului vis-â-vis de nr.14 Biserica Sf.Andrei		subteran		1,6-1,8	Permanentă
72.	Constanța	Brazdei nr.18		subteran		1,6-1,8	Permanentă
73.	Constanța	Brazdei nr.2		subteran	80 mm	1	Permanentă
74.	Constanța	Brizei Bloc OB 7		subteran		1,6-1,8	Permanentă
75.	Constanța	Brizei/Petru Cercel		subteran		I ,6-1,8	Permanentă
76.	Constanța	Bucuresti nr.21		subteran	80 mm		Permanentă
77.	Constanța	Bujorului nr.26		subteran	80 mm	1,6-1,8	Permanentă
78.	Constanța	Bujorului nr.10		subteran			Permanentă
79.	Constanța	Căiuți nr.32		subteran			Permanentă
80.	Constanța	Calafatului 2		subteran	80 mm	1	Permanentă
81.	Constanța	Călărași nr. 17 C		subteran	80 mm	1 ,8-2	Permanentă
82.	Constanța	Călărași nr.25		subteran	80 mm	1,8-2	Permanentă

83.	Constanța	Călărași nr.35 A		subteran	80 mm	1,8-2	Permanentă
84.	Constanța	Călărași nr.41		subteran	80 mm	1,8-2	Permanentă
85.	Constanța	Călărași nr. 7		subteran	80 mm	1,8-2	Permanentă
86.	Constanța	Călărași nr. 73		subteran	80 mm	1,8-2	Permanentă
87.	Constanța	Călărași nr.91		subteran	80 mm	1,8-2	Permanentă
88.	Constanța	Calatis nr.27		subteran	80 mm	1,8-2	Permanentă
89.	Constanța	Calatis nr.29	în spate parcare Agenția Fiscală	subteran	80 mm	1,8-2	Permanentă
90.	Constanța	Calatis nr.3		subteran	80 mm	1,8-2	Permanentă
91.	Constanța	Călugăreni nr. 19		subteran	80 mm	1,8-2	Permanentă
92.	Constanța	Călugăreni nr.23		subteran	80 mm	1,8-2	Permanentă
93.	Constanța	Călugăreni nr.41 A		subteran	80 mm	1,8-2	Permanentă
94.	Constanța	Călugăreni nr.5		subteran	80 mm	1,8-2	Permanentă
95.	Constanța	Casin Bloc G5 A		subteran	80 mm	1 ,8-2	Permanentă
96.	Constanța	Castanilor	— în dreptul Bisericii Ctin și Elena	subteran	80 mm	1 ,8-2	Permanentă
97.	Constanța	Castanilor	în dreptul Școlii nr. 11	subteran	80 mm	1,8-2	Permanentă
98.	Constanța	Castanilor nr. 1		subteran	80 mm	1,8-2	Permanentă
99.	Constanța	Castanilor nr. I I	în fata Blocului cu Sc.A	subteran	80 mm	1,8-2	Permanentă
100.	Constanța	Chiliei nr. 1 10 A		subteran			Permanentă
101.	Constanța	Chiliei nr.94		subteran		I	Permanentă
102.	Constanța	Cincinat Pavelescu nr. 18 A/Spiru Haret		subteran			Permanentă
103.	Constanța	Ciprian Porumbescu nr. 17		subteran			Permanentă
104.	Constanța	Cișmelei —Complex Tomis Nord	incinta piață	subteran		1,8-2	Permanentă
105.	Constanța	Cișmelei nr.19,Bloc 3, Sc.A		subteran		1,8-2	Permanentă
106.	Constanța	Cozia nr.3		subteran			Permanentă
107.	Constanța	Cpt.Dobrilă Eugeniu nr.5, Bloc NI, Sc E	alee	subteran		1,8-2	Permanentă
108.	Constanța	Cpt.Ignat /Ferdinand		subteran	80 mm	1,8-2	Permanentă
109.	Constanța	Cpt.Petre Romulus nr. 1 6		subteran	80 mm	1,8-2	Permanentă
110.	Constanța	Cpt.Petre Romulus nr.28		su bteran	80 mm	1,8-2	Permanentă
111.	Constanța	Cpt.Petre Romulus nr. 7 B		subteran	80 mm	1,8-2	Permanentă
112.	Constanța	Crângului/ Str.Arhiepiscopiei	Geamie	subteran	80 mm	1,8-2	Permanentă

113.	Constanța	Cristea Georgescu /Revoluției	vis-â-vis de BI.L6	subteran	80 mm	1,8-2	Permanentă
	Constanța	Cristea Georgescu nr.4/Luntrei		subteran	80 mm	1,8-2	Permanentă
115.	Constanța	C-tin Brătescu /Miron Costin nr.22	vis —a-vis de C-tin Brătescu 22 B	subteran	80 mm	1 ,8-2	Permanentă
116.	Constanța	C-tin Brătescu lângă nr. 7	a doua casă de la intersecția cu Str. Răscoalei	subteran	80 mm	1,8-2	Permanentă
117.	Constanța	C-tin Brătescu nr. 15		subteran	80 mm	1,8-2	Permanentă
118.	Constanța	C-tin Brătescu nr.3 1/ Ilarie Voronca		subteran	80 mm	1 ,8-2	Permanentă
119.	Constanța	C-tin Brătescu nr.37 B		subteran	80 mm	1,8-2	Permanentă
120.	Constanța	C-tin Brătescu nr.66		subteran	80 mm	1,8-2	Permanentă
121.	Constanța	C-tin Brătescu vis-ă-vis de nr.46 B /Mercur		subteran		1,8-2	Permanentă
122.	Constanța	C-tin Brătescu vis-ă-vis de nr. 75		subteran	80 mm	1 ,8-2	Permanentă
123.	Constanța	C-tin Dobrogeanu Gherea nr. 15		subteran	80 mm	1,8-2	Permanentă
	Constanța	C-tin Dobrogeanu Gherea nr.3		subteran	80 mm	1,8-2	Permanentă
125.	Constanța	C-tin Dobrogeanu Gherea nr.31		subteran	80 mm	1 ,8-2	Permanentă
126.	Constanța	C-tin Dobrogeanu Gherea nr.41		subteran	80 mm	1,8-2	Permanentă
127.	Constanța	Constantin Hurmuzache nr.33	PT 161 SPATE	subteran		I ,6-1,8	Permanentă
128.	Constanța	Corbului 3		subteran	80 mm	I .6-1.8	Permanentă
129.	Constanța	Cuza Vodă (Prelungirea I.C.Brătianu)		subteran			Permanentă
130.	Constanța	Cuza Vodă nr.22	intrare în parcare PT 5	subteran		1,8-2	Permanentă
131.	Constanța	Cuza Vodă nr.54/ M. Viteazu	Bloc spațiu verde	subteran			Permanentă
132.	Constanța	Cuza Vodă nr.72		subteran		1,6-1,8	Permanentă
133.	Constanța	Cuza Vodă nr.80	în fața Liceului I.N .Roman	subteran	80 mm	1,8-2	Permanentă
134.	Constanța	Cuza Vodă vis-ă-vis de nr. 94		subteran	80 mm	1,8-2	Permanentă
135.	Constanța	Cuza Vodă/Atelierelor	vis-ă-vis de Sediul Poliției	subteran	80 mm	1,8-2	Permanentă
136.	Constanța	Dacia/Miron Costin		subteran			Permanentă
137.	Constanța	Dafinului nr. I		subteran	80 mm	I ,6-1,8	Permanentă
138.	Constanța	Dafinului nr.9		subteran	80 mm		Permanentă
139.	Constanța	Decebal	vis-a -vis de nr. 19	subteran	80 mm	1,8-2	Permanentă
140.	Constanța	Decebal -A.J.O.F.M.	Spațiu verde	subteran		1,8-2	Permanentă

141.	Constanța	Decebal nr.28/ Ion Bănescu	vis-ă-vis de Sala Sporturilor	subteran	80 mm	1,8-2	Permanentă
142.	Constanța	Decebal nr.48		subteran	80 mm	1 ,8-2	Permanentă
143.	Constanța	Decebal nr.56/ Miron Costin		subteran	80 mm	1,8-2	Permanentă
144.	Constanța	Decebal nr.66/ Ilarie Voronca		subteran	80 mm	1,8-2	Permanentă
145.	Constanța	Decebal nr. 73		subteran	80 mm	1,8-2	Permanentă
146.	Constanța	Decebal nr. 76		subteran	80 mm	1,8-2	Permanentă
147.	Constanța	Decebal/Răscoalei nr.47		subteran	80 mm	1,8-2	Permanentă
148.	Constanța	Democrației nr.86		subteran			Permanentă
149.	Constanța	Democrației nr.68		subteran		1,6-1,8	Permanentă
150.	Constanța	Democrației-/Comarnic	cimitir	subteran			Permanentă
151.	Constanța	Dimitrie Bolintineanu nr. 12		subteran	80 mm	I,6-1,8	Permanentă
152.	Constanța	Dimitrie Bolintineanu nr.24		subteran	80 mm	1,8-2	Permanentă
153.	Constanța	Dimitrie Bolintineanu nr.38		subteran	80 mm	1 ,8-2	Permanentă
154.	Constanța	Dimitrie Bolintineanu nr.56		subteran	80 mm	1,8-2	Permanentă
155.	Constanța	Dionisie cel Mic NR.67, Bloc DM 2 B		subteran		1	Permanentă
156.	Constanța	Dispensarului nr.8-	Spate Rest. Cireșica	subteran		1,8-2	Permanentă
157.	Constanța	Docherilor nr.9 A		subteran		1,6-1,8	Permanentă
158.	Constanța	Docherilor nr.31		subteran		1,6-1,8	Permanentă
159.	Constanța	Dorobanți nr. 17 A		subteran			Permanentă
160.	Constanța	Dorului/Steagului		subteran		I,6-1,8	Permanentă
161.	Constanța	Dorului/Trandafirului nr.38		subteran			Permanentă
162.	Constanța	Dr.Cantacuzino/ Revoluției	vis-ă-vis de nr.4	subteran	80 mm	1,8-2	Permanentă
163.	Constanța	Dr.Reiner nr.2		subteran	80 mm	1,8-2	Permanentă
164.	Constanța	Dragoș Vodă nr. 11		subteran	80 mm	1,8-2	Permanentă
165.	Constanța	Dragoslavele nr.I B, Bloc A3		subteran		1,8-2	Permanentă
166.	Constanța	Dragoslavele nr.55		subteran		1,8-2	Permanentă
167.	Constanța	Dreptății /Cutezătorilor nr. 129		subteran			Permanentă
168.	Constanța	Dreptății nr.46		subteran		1	Permanentă
169.	Constanța	Duiliu Zamfirescu /Semănătorului 41		subteran		1.6-1.8	Permanentă
170.	Constanța	Duiliu Zamfirescu nr.64		subteran			Permanentă

171.	Constanța	Dumbra Roșie/Moldovei 20		subteran	65 mm	1,6-1,8	Permanentă
172.	Constanța	Dumbrava Roșie 34/Bucovinei		subteran	65 mm	1,6-1,8	Permanentă
173.	Constanța	Dumitru Marinescu nr.20	Service	subteran		1,6-1,8	Permanentă
174.	Constanța	Ecaterina Teodoroiu nr.16		subteran			Permanentă
175.	Constanța	Ecaterina Varga nr.29	lângă sediul Primăriei	subteran	80 mm	1 ,8-2	Permanentă
176.	Constanța	Ecaterina Varga —vis-ă-vis de nr.2/ Calatis nr.35		subteran	80 mm	1 ,8-2	Permanentă
177.	Constanța	Eduard Caudela / Iosif Ivanovici 3 A	Zona Compozit	subteran	80 mm	1,8-2	Permanentă
178.	Constanța	Eduard Caudela nr.9 A/Haricleea Darcle	Zona Compozitori	subteran	80 mm	1,8-2	Permanentă
179.	Constanța	Eduard Caudela nr.9/Colindelor nr.62	Zona Compozitori	subteran	80 mm	1,8-2	Permanentă
180.	Constanța	Eduard Caudela 13/Sergiu Celibidache	Zona Compozitori	subteran	80 mm	1.8-2	Permanentă
181.	Constanța	Elena Cuza nr.32		subteran			Permanentă
182.	Constanța	Eliberării	Piata Rusi	subteran		1,8-2	Permanentă
183.	Constanța	Eliberării	Lângă Penny	subteran			Permanentă
184.	Constanța	Eliberării nr.27 Bloc IV24	(lângă camin de vane)	subteran		1,8-2	Permanentă
185.	Constanța	Eliberării nr.41 Bloc AE6		subteran		1,8-2	Permanentă
186.	Constanța	Emil Racoviță /Steagului nr.29		subteran			Permanentă
187.	Constanța	Enachiță Văcărescu nr.38		subteran		I,6-1,8	Permanentă
188.	Constanța	Enachiță Văcărescu nr. 70		subteran			Permanentă
189.	Constanța	Eremia Grigorescu nr. 1 7		subteran	80 mm	1,8-2	Permanentă
190.	Constanța	Eremia Grigorescu nr.5 B		subteran	80 mm	1,8-2	Permanentă
191.	Constanța	Făgetului Bloc ST9/Primăverii nr.4		subteran		I ,6-1,8	Permanentă
192.	Constanța	Făgetului nr. 139		subteran			Permanentă
193.	Constanța	Făgetului nr. 165	Farmacie	subteran		I ,6-1,8	Permanentă
194.	Constanța	FăgetuIui/Unirii		subteran	80 mm		Permanentă
195.	Constanța	Faleza Cazino-Acvariu	in spatiu verde	subteran	80 mm	1,8-2	Permanentă
196.	Constanța	Fântânele nr.68 /Comarnic		subteran		I ,6-1,8	Permanentă
197.	Constanța	Ferdinand	în fața fostului Cinematograf Republica	subteran	80 mm	1,8-2	Permanentă
198.	Constanța	Ferdinand în fața fostului Hotel Continental		subteran	80 mm	1,8-2	Permanentă

199.	Constanța	Ferdinand	nr. 16	subteran	80 mm	1,8-2	Permanentă
200.	Constanța	Ferdinand	Lângă PT 70	subteran	80 mm	1,8-2	Permanentă
201.	Constanța	Ferdinand nr.28		subteran	80 mm	1,8-2	Permanentă
202.	Constanța	Ferdinand nr.38	vis-ă-vis de Teatrul Fantasio	subteran	80 mm	1,8-2	Permanentă
203.	Constanța	Ferdinand nr.42		subteran	80 mm	1,8-2	Permanentă
204.	Constanța	Ferdinand nr.50 A		subteran	80 mm	1,8-2	Permanentă
205.	Constanța	Ferdinand/I.G.Duca nr.60		subteran	80 mm	1,8-2	Permanentă
206.	Constanța	Ferdinand nr.61-63	Stație autobuz	subteran		1,8-2	Permanentă
207.	Constanța	Flămânda nr.2		subteran	80 mm	1 ,8-2	Permanentă
208.	Constanța	Flămânda nr. 19	Complex Flămânda	Subteran	80 mm	2,5	Permanentă
209.	Constanța	Fundatura I Mai nr.20 C		subteran	2 buc	1,8-2	Permanentă
210.	Constanța	Fulger nr.58/Dorului		subteran			Permanentă
211.	Constanța	Fulger nr.87B/Bucuriei		subteran			Permanentă
212.	Constanța	General Manu / C-tin Brătescu nr. 14		subteran			Permanentă
213.	Constanța	General Manu nr.20/Griviței		subteran			Permanentă
	Constanța	George Enescu nr.22		subteran	80 mm	1,8-2	Permanentă
215.	Constanța	George Enescu nr.28 A		subteran	80 mm	1,8-2	Permanentă
216.	Constanța	George Enescu nr.40/Dacia		su bteran	80 mm	1,8-2	Permanentă
217.	Constanța	George Enescu nr.44/D.Bolintineanu		su bteran		1	Permanentă
218.	Constanța	George Enescu nr.50		subteran	80 mm	1,8-2	Permanentă
219.	Constanța	George Enescu nr. 7		subteran	80 mm	1,8-2	Permanentă
220.	Constanța	Ghe.Marinescu /Șos.din Vii nr.32		subteran			Permanentă
221.	Constanța	Gheorghe Lazăr /Ștefan cel Mare		subteran	80 mm	1,8-2	Permanentă
222.	Constanța	Gheorghe Lazăr-Piața Griviței Tarabe		subteran		1,6-1,8	Permanentă
223.	Constanța	Gheorghe Murea nr. 1		subteran	80 mm	1,8-2	Permanentă
224.	Constanța	Gheorghe Murea nr.23		subteran	80 mm	1,8-2	Permanentă
225.	Constanța	Gheorghe Murea nr. 7		subteran	80 mm	1,8-2	Permanentă
226.	Constanța	Gheorghe Murea/Ștefan Mihăileanu nr.86		subteran	80 mm	1,8-2	Permanentă
227.	Constanța	Grănicerului nr.30		subteran			Permanentă
228.	Constanța	Grănicerului nr. IA		subteran		1,6-1,8	Permanentă
229.	Constanța	Grănicerului nr. 7		subteran			Permanentă
230.	Constanța	Grigore Tocilescu /Regina Elisabeta		subteran	80 mm	1 ,8-2	Permanentă

231.	Constanța	Griviței	în față la Pescărie (între Str.Ghe.Lazar și Str. St.Mihăileanu	subteran	80 mm	1,8-2	Permanentă
232.	Constanța	Griviței vis-a- vis de nr.24		subteran	80 mm	1,8-2	Permanentă
233.	Constanța	Griviței nr.27		subteran	80 mm	1,8-2	Permanentă
234.	Constanța	Griviței nr.33/Atelierelor		subteran	80 mm	1,8-2	Permanentă
235.	Constanța	Griviței nr.47		subteran	80 mm	1,8-2	Permanentă
236.	Constanța	Griviței nr.59		subteran	80 mm	1,8-2	Permanentă
237.	Constanța	Griviței/George Enescu		subteran	80 mm	1,8-2	Permanentă
238.	Constanța	Griviței/Miron Costin nr. 18		subteran	80 mm	1	Permanentă
239.	Constanța	Grozești nr.30		subteran		1	Permanentă
240.	Constanța	Haricleea Darcle nr.21/ Rapsodiei		subteran	Dn 80 mm	1,8-2	Permanentă
241.	Constanța	Hatman Arbore —Peco /Mangaliei		subteran		1	Permanentă
242.	Constanța	Horia /Ctin Brâncoveanu		subteran	80 mm	1,8-2	Permanentă
243.	Constanța	Horia Agarici Bloc ANL		subteran	80 mm	1 ,8-2	Permanentă
	Constanța	I.C.Brătianu nr.236-238		subteran		1	Permanentă
245.	Constanța	I.C.Brătianu 48	SABROSO	suprateran			Permanentă
	Constanța	I.C.Brătianu nr. 146 Grădinița		subteran	80 mm		Permanentă
247.	Constanța	I.C.Brătianu nr.92, Bloc SR7,Sc.C	Spate	subteran		1	Permanentă
248.	Constanța	I.C.Brătianu/Peco Petrom		subteran			Permanentă
249.	Constanța	I.G.Duca /Luminișului nr.44		subteran	80 mm	1,8-2	Permanentă
250.	Constanța	I.G.Duca /Sarmisegetuza	trecerea de pietoni	subteran	80 mm	I,6-1,8	Permanentă
251.	Constanța	I.G.Duca nr.24		subteran	80 mm	1,8-2	Permanentă
252.	Constanța	I.L.CaragiaIe	Casa de Cultură	subteran	80 mm	1,8-2	Permanentă
253.	Constanța	I.L.CaragiaIe	Casa de Cultură	subteran	2x100 mm	1,8-2	Permanentă
254.	Constanța	I.L.CaragiaIe	lângă Penny	subteran			Permanentă
255.	Constanța	Ilarie Voronca nr.21/Dacia		subteran	80 mm	1,8-2	Permanentă
256.	Constanța	Ilarie Voronca nr.5, Bloc M 15		subteran	80 mm	1 ,8-2	Permanentă
257.	Constanța	Infrățirii nr. IO		subteran		I ,6-1,8	Permanentă
258.	Constanța	Infrățirii nr.26		subteran		I ,6-1,8	Permanentă
259.	Constanța	Intrarea Docherilor nr.38		subteran			Permanentă
260.	Constanța	Intrarea Limanului nr.5-7		subteran		1,6-1,8	Permanentă
261.	Constanța	Ion Roată nr. 12		subteran			Permanentă

262.	Constanța	Ion Roată nr.2		subteran		1,6-1,8	Permanentă
263.	Constanța	Ion Roată nr.20		subteran			Permanentă
264.	Constanța	Ion Roată nr.38/ Merișor		subteran			Permanentă
265.	Constanța	Ion Alexandrescu nr.21		subteran		l ,6-1,8	Permanentă
266.	Constanța	Ion Borcea nr.49		subteran		l,6-1,8	Permanentă
267.	Constanța	Ion Murgescu nr.21		subteran			Permanentă
268.	Constanța	Ion N.Nițescu	Metrologie	subteran			Permanentă
269.	Constanța	Ion Slavici nr.2		subteran			Permanentă
270.	Constanța	Ion Ursu nr.55/ Prel.Caraiman		subteran			Permanentă
271.	Constanța	Iosif Ivanovici nr. 14/Bogza	Zona Compozitori	subteran	80 mm	1 ,8-2	Permanentă
272.	Constanța	Iosif Ivanovici nr.21	Zona Compozitori	subteran	80 mm	1,8-2	Permanentă
264.	Constanța	Ion Roată nr.38/ Merisor		subteran			Permanentă
273.	Constanța	Jupiter nr. I/ Cuza Vodă		subteran	80 mm	1,8-2	Permanentă
274.	Constanța	Jupiter nr.3		subteran	80 mm	1,8-2	Permanentă
275.	Constanța	Labirint/Cibinului nr.19		subteran			Permanentă
276.	Constanța	Labirint 38B/I.C.Brătianu		subteran			Permanentă
277.	Constanța	Lanului	Pensiunea Cris Mari	subteran		1,6-1,8	Permanentă
278.	Constanța	Lanului nr. 17		subteran		l ,6-1,8	Permanentă
279.	Constanța	Luptători nr. 14		subteran			Permanentă
280.	Constanța	Livezilor nr.31		subteran		1,6-1,8	Permanentă
281.	Constanța	Locomotivei nr. 17/Spiru Haret		subteran			Permanentă
282.	Constanța	Locomotivei nr. 7 /Medeea		subteran			Permanentă
283.	Constanța	M.Berbereanu nr. 16/ Sirena		subteran			Permanentă
284.	Constanța	M.Kogălniceanu /Plevnei	Hotel Carol	subteran	80 mm	1,8-2	Permanentă
285.	Constanța	M.Kogălniceanu nr.5		subteran	80 mm	1,8-2	Permanentă
286.	Constanța	Maior Șofran nr.18		subteran	80 mm	1,8-2	Permanentă
287.	Constanța	Maior Șonțu nr. 13/Ion Cantacuzino		subteran	80 mm	1,8-2	Permanentă
288.	Constanța	Mamaia /Tomis nr.132-Banca Uni Credit		suprateran		1,8-2	Permanentă
289.	Constanța	Mamaia 304	Spate Garda de Mediu	subteran		1,8-2	Permanentă
290.	Constanța	Mamaia 304- Cămin Studențesc		subteran	2 buc	1,8-2	Permanentă
291.	Constanța	Mamaia nr. 12		subteran		l ,6-1,8	Permanentă
292.	Constanța	Mamaia nr. 124/Libertății		subteran			Permanentă
293.	Constanța	Mamaia nr. 162/Muncel	Fost PECO	subteran			Permanentă

294.	Constanța	Mamaia nr. 175/Făgetului —Alfa Bank		subteran		1	Permanentă
295.	Constanța	Mamaia 221/DragosIaveIe		subteran	80 mm		Permanentă
296.	Constanța	Mamaia 223		subteran			Permanentă
297.	Constanța	Mamaia nr.224/Onești	Spațiu verde	subteran		I ,6-1,8	Permanentă
298.	Constanța	Mamaia nr.304 Garda de Mediu	Pe trotuar	subteran		1,8-2	Permanentă
299.	Constanța	Mamaia nr.53		subteran		1,8-2	Permanentă
300.	Constanța	Mangaliei/ Amurgului- SHELL		subteran			Permanentă
301.	Constanța	Mangaliei/Sălciilor		subteran	80 mm		Permanentă
302.	Constanța	Maramureș nr.25/ Cloșca		subteran			Permanentă
303.	Constanța	Mărăști nr. 1 8		subteran			Permanentă
304.	Constanța	Marc Aurelius nr.1 Confort Urban		subteran	80 mm	1,8-2	Permanentă
305.	Constanța	Marc Aurelius nr. 15/Dimitrie Cantemir		subteran	80 mm	1,8-2	Permanentă
306.	Constanța	Marc Aurelius nr.2(vis-a —vis de nr. 11)		subteran	80 mm	1,8-2	Permanentă
307.	Constanța	Marc Aurelius/Pța Ovidiu trotuar BNR-		subteran	2x80 mm	1,8-2	Permanentă
308.	Constanța	Mercur nr. 13		subteran	80 mm	1 ,8-2	Permanentă
309.	Constanța	Mercur nr.5		subteran	80 mm	1,8-2	Permanentă
310.	Constanța	Mercur nr. 7B		subteran		1,8-2	Permanentă
311.	Constanța	Merișor nr.68/ Steagului nr.28		subteran			Permanentă
312.	Constanța	Merișor nr.83		subteran			Permanentă
313.	Constanța	Merișor/Portiței nr.5 A		subteran		1	Permanentă
314.	Constanța	Meșterul Manole/ Fântânele		subteran			Permanentă
315.	Constanța	Mihai Eminescu nr.41		Subteran	80 mm	1,8-2	Permanentă
316.	Constanța	Mihai Viteazu nr. 1 ,BIoc FI	Vis-ă-vis Of.Cadastru	subteran	2 buc 80 mm	1,8-2	Permanentă
317.	Constanța	Mihai Jora Bloc BN 14	Zona Compozitori	subteran	80 mm	1,8-2	Permanentă
318.	Constanța	Mihai Jora (Eduard Caudela - Biserica	Zona Compozitori	subteran	80 mm	1,8-2	Permanentă
319.	Constanța	Mihai Viteazu /Traian		subteran	80 mm	1,8-2	Permanentă
320.	Constanța	Mihai Viteazu nr. 18- Tomis Mall	Aripa nouă-pavele	subteran			Permanentă
321.	Constanța	Mihai Viteazu nr.3	vis-a —vis de Teatrul	subteran	80 mm	1,8-2	Permanentă

			Fantasio				
322.	Constanța	Mihu Copilu nr. I	Şc.Gimnazială Marin Sorescu	Subteran			Permanentă
323.	Constanța	Mihu Copilu vis-â-vis de Sc.Gimnazială Marin Sorescu		Subteran		l ,6-1,8	Permanentă
324.	Constanța	Militara nr.37-39/ Prut		subteran			Permanentă
325.	Constanța	Mircea cel Bătrân/Smârdan — Lic .Mircea		subteran		1,8-2	Permanentă
326.	Constanța	Mircea cel Bătrân Nr. 134/Dumbrava Roșie		subteran		1,6-1,8	Permanentă
327.	Constanța	Mircea cel Bătrân nr. 110	U.M. Pompieri	suprateran		1,8-2	Permanentă
328.	Constanța	Mircea cel Bătrân/Negru Vodă pe partea cu marea	pe partea cu marea	subteran	80 mm	1,8-2	Permanentă
329.	Constanța	Mircea cel Bătrân —Biblioteca Jud.I.N .Roman	lateral	subteran	2 buc	1,8-2	Permanentă
330.	Constanța	Mircea cel Bătrân nr. 109	Hotel Capri	subteran		1,8-2	Permanentă
331.	Constanța	Mircea cel Bătrân nr. 123/Tudor Vladimirescu		su bteran		1,8-2	Permanentă
332.	Constanța	Mircea cel Bătrân nr. 141 Bloc MSI		subteran		1,8-2	Permanentă
333.	Constanța	Mircea cel Bătrân nr. 152 B/ Petru Vulcan		subteran		l,6-1,8	Permanentă
334.	Constanța	Mircea cel Bătrân nr. 166		subteran			Permanentă
335.	Constanța	Mircea cel Bătrân nr.34/A.Karatzali		subteran	80 mm	-2	Permanentă
336.	Constanța	Mircea cel Bătrân nr.49/Ferdinand	vis-ă-vis de Rest. Sca ino	subteran	80 mm	1,8-2	Permanentă
337.	Constanța	Mircea cel Bătrân nr.63, Bloc MV 3 spate H.Traian	gang	subteran		1,8-2	Permanentă
338.	Constanța	Mircea cel Bătrân nr.9	VIS - a—vis de Rik	subteran	80 mm	1,8-2	Permanentă
339.	Constanța	Mircea cel Bătrân/Alexandru cel Bun nr. 74		su bteran		I,6-1,8	Permanentă
340.	Constanța	Mircea cel Bătrân/Dragoş Vodă	VIS • - a- vis de Ruinele Arheologice	subteran	80 mm	1,8-2	Permanentă
341.	Constanța	Miron Costin nr.5/Cuza Vodă		subteran		l,6-1,8	Permanentă

342.	Constanța	Moților nr.44/Matei Milo		subteran			Permanentă
343.	Constanța	Moților nr.94		subteran			Permanentă
344.	Constanța	Mugurului nr.82		subteran	80 mm		Permanentă
345.	Constanța	Muncel nr. 40	Piața Filipescu	subteran	80	1,8-2	Permanentă
346.	Constanța	Munții Tatra nr.48 (Matei Milo		subteran			Permanentă
347.	Constanța	Munții Tatra nr.58B /Theodor Neculuță		subteran		I,6-1,8	Permanentă
348.	Constanța	Negru Vodă în fața Consiliului Județean		suprateran		1 ,8-2	Permanentă
349.	Constanța	Negru Vodă în fața Statuii Victoria		subteran	80 mm	1,8-2	Permanentă
350.	Constanța	Negru Vodă intrare Parcare Cons. Județean	Panou Publicitar	subteran	80 mm	1,8-2	Permanentă
351.	Constanța	Negru Vodă nr.5/Ecaterina Varga	vis-â-vis de Hotel Ibis	subteran	80 mm	1,8-2	Permanentă
352.	Constanța	Nicolae Bălcescu nr.2		subteran		1,6-1,8	Permanentă
353.	Constanța	Nicolae Filimon /A. Vlaicu	Poarta Siloz	subteran		1,8-2	Permanentă
354.	Constanța	Nicolae Iorga /Mircea cel Bătrân	colț cu Capela Militară	subteran	80 mm	1,8-2	Permanentă
355.	Constanța	Nicolae Iorga nr.20		subteran	80 mm	2-2,2	Permanentă
356.	Constanța	Nicolae Iorga nr.28 B, Bloc Dl	Vis-a —vis de Parcare Supraterană	su bteran	80 mm	1,8-2	Permanentă
357.	Constanța	Nicolae Iorga nr.28 B, Bloc D2	Vis-a —vis de Parcare Supraterană	subteran	80 mm	1,8-2	Permanentă
358.	Constanța	Nicolae Iorga nr.36		subteran		I,6-1,8	Permanentă
359.	Constanța	Nicolae Iorga nr.46		subteran		1,6-1,8	Permanentă
360.	Constanța	Nicolae Iorga nr.56 B/Ștefan Mihăileanu		subteran	80 mm	1,8-2	Permanentă
361.	Constanța	Nicolae Iorga nr.87	Liceu Sanitar George Emil Palade	subteran	80 mm	1,8-2	Permanentă
362.	Constanța	Nicolae Iorga nr.89	Direcția de Sănătate publică	subteran	80 mm	1 ,8-2	Permanentă
363.	Constanța	Nicolae Titulescu — fostul Hotel Intim	lângă Biserica Catolică	subteran	80 mm	1,8-2	Permanentă

364.	Constanța	Nicolae Titulescu nr.34		subteran	80 mm	1,8-2	Permanentă
365.	Constanța	Nicolae Grigorescu nr.8		subteran	80 mm	1,8-2	Permanentă
366.	Constanța	Nicolae Grigorescu nr.63		subteran	80 mm	1,8-2	Permanentă
367.	Constanța	Nicolae Milescu nr.49 E	SC NOVANIS SRL	subteran			Permanentă
368.	Constanța	Nicu Mandai /Răzvan Vodă-	Intrare curte Școala Ajutătoare	subteran		1,6-1,8	Permanentă
369.	Constanța	Nicu Mandai nr.22 /Răzvan Vodă		subteran		1,6-1,8	Permanentă
370.	Constanța	Noua nr.21		subteran		1,6-1,8	Permanentă
371.	Constanța	Nucilor nr.22		subteran		1,6-1,8	Permanentă
372.	Constanța	Nucilor nr.43/ Cutezători		subteran		1,6-1,8	Permanentă
373.	Constanța	Oborului/ Bărăganului	curte Sediu RAJA	suprateran			Permanentă
374.	Constanța	Oborului nr.34 A	Vis-a- vis de nr.37	suprateran			Permanentă
375.	Constanța	Oborului nr.50	Vis-a- vis de nr.47 D	subteran 2 buc.	80mm		Permanentă
376.	Constanța	Odobescu nr.32		subteran			Permanentă
377.	Constanța	Olteniei nr.11- nr.13		subteran			Permanentă
378.	Constanța	Olteniei nr.27		subteran		1,6-1,8	Permanentă
379.	Constanța	Opalului	Zona Campus Universitar	subteran	65 mm	1,8-2	Permanentă
380.	Constanța	Operei Bloc BN 1	Zona Compozitori	subteran	80 mm	1,8-2	Permanentă
381.	Constanța	Operei Bloc BN 18	Zona Compozitori	subteran	80 mm	1 ,8-2	Permanentă
382.	Constanța	Operei/Iosif Ivanovici nr.I	Zona Compozitori	subteran	80 mm	1,8-2	Permanentă
383.	Constanța	Ovidiu	în fața casei de lângă Casa cu Lei	subteran	80 mm	1,8-2	Permanentă
384.	Constanța	Ovidiu nr. 7		subteran	80 mm	1 ,8-2	Permanentă
385.	Constanța	Panait Cerna nr.3 A		subteran			Permanentă
386.	Constanța	Panait Mosoiu		subteran	80 mm	1 ,8-2	Permanentă
387.	Constanța	Panait Mosoiu nr. 19		subteran	80 mm	1,8-2	Permanentă
388.	Constanța	Panait Mosoiu nr 3		subteran	80 mm	1,8-2	Permanentă
389.	Constanța	Panait Mosoiu/Aleea Remus	vis-ă-vis de nr.44, pe Str. Panait Mosoiu	subteran	80 mm	1,8-2	Permanentă

390.	Constanța	Pandurului nr.9 A Bloc 36 sc.A		subteran	80 mm		Permanentă
391.	Constanța	Pandurului nr.73		subteran		1,6-1,8	Permanentă
392.	Constanța	Panselei /N.Iorga —	Spălătorie auto	subteran	80 mm	1 ,8-2	Permanentă
393.	Constanța	Peneș Curcanu nr.32B/Elena Cuza		subteran		1,6-1,8	Permanentă
394.	Constanța	Perlei nr.2		subteran		1,8-2	Permanentă
395.	Constanța	Pescarilor 1 B, Bl. A3, Sc.A		subteran	Dn60 mm	1,6-1,8	Permanentă
396.	Constanța	Pescarilor nr.65-spate Bloc FZ28		subteran	2 buc	1,6-1,8	Permanentă
397.	Constanța	Patriei / Mamaia 112		subteran			Permanentă
398.	Constanța	Patriei nr.9		subteran			Permanentă
399.	Constanța	Patriei nr. 17 B		subteran			Permanentă
400.	Constanța	Petre Poni nr. 13 A/ A. Temelie		subteran			Permanentă
401	Constanța	Petru Cercel nr.2 /Ioan Slavici		subteran		I ,6-1,8	Permanentă
402	Constanța	Petru Cercel/ G.Muzicescu nr.19		subteran			Permanentă
403	Constanța	Petru Rareș /Vasile Canarache		subteran	80 mm	1,8-2	Permanentă
404	Constanța	Petru Rareș între Tomis și Traian		subteran	80 mm	1,8-2	Permanentă
405	Constanța	Petru Vulcan	vis- a —vis de nr. 111	subteran	80 mm	1,8-2	Permanentă
406	Constanța	Petru Vulcan nr. 116/ Flămânda		subteran	80 mm	1,8-2	Permanentă
407	Constanța	Petru Vulcan nr.85/ Dr. Sadoveanu		subteran			Permanentă
408	Constanța	Piata Ovidiu /Revoluției	Chioșc Telegraf	subteran	80 mm	1,8-2	Permanentă
409	Constanța	Piata Ovidiu nr. 14, Bloc A, Sc.B-	Fosta Bancă BCR	subteran	80 mm	1,8-2	Permanentă
410	Constanța	Pinului nr. 1/Șoseaua din Vii		subteran			Permanentă
411	Constanța	Poeni nr. 21		subteran			Permanentă
412	Constanța	Popa Farcaș nr.2		subteran			Permanentă
413	Constanța	Poporului/Eremia Movilă-	Spălătorie auto	subteran		I ,6-1,8	Permanentă
414	Constanța	Poporului/Mihai Viteazu	vis-â-vis de Spălătoria auto Str. Poporului	subteran	80 mm	1,8-2	Permanentă
415	Constanța	Poporului /Trandafirului	spate Bl.LV 5	subteran			Permanentă

416	Constanța	Poporului nr.10 /Hașdeu		subteran			Permanentă
417	Constanța	Poporului nr. 130/Albinelor		subteran			Permanentă
418	Constanța	Poporului/Baba Novac		subteran	80 mm		Permanentă
419	Constanța	Poporului nr.4		subteran	80 mm	1,8-2	Permanentă
420	Constanța	Poporului vis-â-vis de nr.63 A		subteran	80 mm	1,8-2	Permanentă
421	Constanța	Portiței nr.23/Andrei Mureșanu		subteran		1,6-1,8	Permanentă
422	Constanța	Prel.Ion Rațiu nr.1 Bloc PA6B, Sc.A		subteran		1,8-2	Permanentă
423	Constanța	Prelungirea Delavrancea nr.9 A	S.C.ELION	subteran	80 mm		Permanentă
424	Constanța	Prelungirea Ion Roată/Cutezători		subteran			Permanentă
425	Constanța	Prelungirea Tulcei /Ștefaniță Vodă		subteran			Permanentă
426	Constanța	Preungirea N.Grindeanu	SC ȘOIMUL	Subteran Suprateran			Permanentă
427	Constanța	Primăverii nr.53		subteran			Permanentă
428	Constanța	Răchitași nr. 15		subteran			Permanentă
429	Constanța	Răchitași nr.92		subteran		I ,6-1,8	Permanentă
430	Constanța	Radu Logofătu nr.22/Zilot Romanu		subteran			Permanentă
431	Constanța	Rapsodiei nr.34/ S.Celibidache	Zona Compozitori	subteran	80 mm	1,8-2	Permanentă
432	Constanța	Răscoalei nr.42	Liceul Constantin Brătescu	subteran	80 mm	1,8-2	Permanentă
433	Constanța	Răscoalei /Griviței Romtelecom		subteran	100 mm	ı ,8-2	Permanentă
434	Constanța	Răscoalei	Alee Parc Primărie	subteran	80 mm	1,8-2	Permanentă
435	Constanța	Răscoalei	spațiu verde Parc Primărie	subteran	80 mm	1,8-2	Permanentă
436	Constanța	Răscoalei —	— lângă Sediul RAJA	subteran	80 mm	1,8-2	Permanentă
437	Constanța	Răscoalei nr.3-5	Hotel Class	suprateran	80 mm	I ,8-2	Permanentă
438	Constanța	Răsuri /Trandafirului nr.23		subteran			Permanentă
439	Constanța	Răsuri nr. 15A/ N.Negru		subteran			Permanentă
440	Constanța	Răsuri/Izvor nr. 18 B		subteran		1	Permanentă

441	Constanța	Răzoare nr.46		subteran			Permanentă
442	Constanța	Regina Elisabeta — Comandamentul Marinei	în dreptul porții pe trotuar	subteran	80 mm	1,8-2	Permanentă
443	Constanța	Regina Elisabeta /Ctin Brâncoveanu	pe partea cu marea	subteran	80 mm	1,8-2	Permanentă
444	Constanța	Regina Elisabeta/Revoluției	în trot. de la Statuie	subteran	80 mm	1,8-2	Permanentă
445	Constanța	Regina Elisabeta nr. 13	în dreptul Clădirii Acvariu	subteran	80 mm	1,8-2	Permanentă
446	Constanța	Remus nr. 11 /Luminișului		subteran		1,8-2	Permanentă
447	Constanța	Remus Opreanu /Revoluției	trotuar dale - Agrovet	subteran		1,8-2	Permanentă
448	Constanța	Remus Opreanu nr. 12	vis-ă-vis Comandament Marină	subteran		1,8-2	Permanentă
449	Constanța	Renașterii/ Mamaia -2 buc		subteran	2x100 mm	1 ,8-2	Permanentă
450	Constanța	Revoluției	vis-ă-vis de B.N.R. statie TAXI	subteran	80 mm	1,8-2	Permanentă
451	Constanța	Revoluției nr.24	Spate Biserica	subteran		1,8-2	Permanentă
452	Constanța	Rodica 18 A /C-tin Mugureanu		subteran			Permanentă
453	Constanța	Rodica nr.60		subteran		l,6-1,8	Permanentă
454	Constanța	Romană	vis-a vis de Biserica Sf. Gheorghe	subteran		1	Permanentă
455	Constanța	Romană nr.23 A		subteran			Permanentă
456	Constanța	Roterdam nr.21	Spatiu verde	subteran	80 mm	1,8-2	Permanentă
457	Constanța	Sabinelor nr. 18		subteran	80 mm	1,8-2	Permanentă
458	Constanța	Sabinelor nr.l O		subteran	80 mm	1,8-2	Permanentă
459	Constanța	Sabinelor nr.30 A		subteran	80 mm	1,8-2	Permanentă
460	Constanța	Sabinelor nr.46/I.G.Duca	Lângă Floraria Madlene	subteran	80 mm	1,8-2	Permanentă
461	Constanța	Sabinelor nr.60		subteran	80 mm	1,8-2	Permanentă
462	Constanța	Salciilor nr. 107		subteran			Permanentă
463	Constanța	Salciilor nr.81		subteran			Permanentă
464	Constanța	Salciilor nr.87		subteran		1	Permanentă
465	Constanța	Salciilor nr.93		subteran			Permanentă

466	Constanța	Samuel Micu vis-ă-vis de nr.24		subteran		l ,6-1,8	Permanentă
467	Constanța	Sandu Aldea nr.50B		subteran			Permanentă
468	Constanța	Sandu Aldea nr.68		subteran			Permanentă
469	Constanța	Sarmisegetuza	vis-ă-vis de nr.29 B	subteran	80 mm	1,8-2	Permanentă
470	Constanța	Sarmisegetuza /Atelierelor	vis-ă-vis de Crama Acovin Macin	subteran	80 mm	1,8-2	Permanentă
471	Constanța	Sarmisegetuza nr. 11 A		subteran	80 mm	1,8-2	Permanentă
472	Constanța	Sarmisegetuza nr. 15/Ion Lahovari		subteran	80 mm	1,8-2	Permanentă
473	Constanța	Sarmisegetuza nr.27		subteran	80 mm	1,8-2	Permanentă
474	Constanța	Sarmisegetuza nr.43		subteran	80 mm	1,8-2	Permanentă
475	Constanța	Sarmisegetuza nr.50		subteran	80 mm	1 ,8-2	Permanentă
476	Constanța	Sarmisegetuza —Restaurant Fabaria		subteran	80 mm	1,8-2	Permanentă
477	Constanța	Sarmisegetuza vis-â-vis de nr.34	în apropiere de Str.Mihai Viteazu	subteran	80 mm	1,8-2	Permanentă
478	Constanța	Sarmisegetuza/ Jupiter		subteran	80 mm	1 ,8-2	Permanentă
479	Constanța	Sarmisegetuza/ Tomis nr.99		subteran		1,8-2	Permanentă
480	Constanța	Sarmisegetuza-Sala Sporturilor — Magazin HCM		subteran		1,8-2	Permanentă
481	Constanța	Sasu Vasile nr.23 /I.C.Bratianu		subteran			Permanentă
482	Constanța	Școlii /Mangaliei Bloc J7 A		subteran			Permanentă
483	Constanța	Semănătorului nr.21		subteran		1,6-1,8	Permanentă
484	Constanța	Smaraldului nr. 14		subteran	80 mm	1,8-2	Permanentă
485	Constanța	Smârdan —Parchetul de pe lângă Curtea de apel		subteran	100 mm		Permanentă
486	Constanța	Soarelui nr. 12 B		subteran		1	Permanentă
487	Constanța	Soldat Ctin Mugureanu nr.5		subteran		1,6-1,8	Permanentă
488	Constanța	Someș	Vis-ă-vis de nr.22	subteran			Permanentă
489	Constanța	Șoseaua din Vii nr.29		subteran			Permanentă
490	Constanța	Soveja nr. 13		subteran		1 ,8-2	Permanentă
491	Constanța	Soveja AJOFM		subteran			Permanentă
492	Constanța	Soveja nr.67, Bloc 45, Sc.D		subteran		1,8-2	Permanentă
493	Constanța	Soveja NR.68 A Bloc 06		Suprateran	80 mm	1,8-2	Permanentă
494	Constanța	Spătar N.Milescu nr.49 E	Novanis SRL	subteran		l ,6-1,8	Permanentă

495	Constanța	Ștefan cel Mare / Ilarie Voronca		subteran		1,8-2	Permanentă
496	Constanța	Ștefan cel Mare	Vis-ă-vis de nr.2	suprateran	100 mm	1,8-2	Permanentă
497	Constanța	Ștefan cel Mare /Petre Romulus		subteran		1,8-2	Permanentă
498	Constanța	Ștefan cel Mare nr. 106	lângă Monique Optik	subteran		1 ,8-2	Permanentă
499	Constanța	Stefan cel Mare nr. 1 18	langa Cafć Bar	subteran		1,8-2	Permanentă
500	Constanța	Ștefan cel Mare nr.21 (între Tomis/Răscoala din 1907	vis-ă-vis CEC Mare	subteran		1,8-2	Permanentă
501	Constanța	Ștefan cel Mare nr.25		subteran		1,8-2	Permanentă
502	Constanța	Ștefan cel Mare nr.60		subteran		l ,6-1,8	Permanentă
503	Constanța	Ștefan cel Mare nr.71/Ghe.Lazăr		subteran		1,8-2	Permanentă
504	Constanța	Ștefan cel Mare nr. 72/I.G.Duca	Supermarket Carrefour	subteran		1,8-2	Permanentă
505	Constanța	Ștefan cel Mare nr.88		subteran		1,8-2	Permanentă
506	Constanța	Ștefan cel Mare nr.96		subteran		1,8-2	Permanentă
507	Constanța	St.O.Iosif nr. 12 A		subteran			Permanentă
508	Constanța	St.O.Iosif nr. 30 A		subteran			Permanentă
509	Constanța	Suceava /Tomis	PECO OMV	subteran		1,8-2	Permanentă
510	Constanța	Suceava- Geamie	în curte	subteran		1,8-2	Permanentă
511	Constanța	Suceava nr.2 F	Complex Brotacei	subteran		1,8-2	Permanentă
512	Constanța	Suceava NR.4, Bloc U4/Viitorului	Spațiu verde	subteran		1,8-2	Permanentă
513	Constanța	Sulfinei nr.3		subteran		l ,6-1,8	Permanentă
514	Constanța	Sulmona /Marc Aurelius nr.40	vis —a-vis de nr.7 A	subteran	80 mm	1,8-2	Permanentă
515	Constanța	Sulmona /Vasile Canarache —Liceul M.Eminescu	Teren Sport	subteran	80 mm	1,8-2	Permanentă
516	Constanța	Tabla Buții nr.2		subteran			Permanentă
517	Constanța	Tabla Buții nr.32		subteran		1	Permanentă
518	Constanța	Tabla Buții nr.52		subteran			Permanentă
519	Constanța	Teodorescu Valahu (Luntrei) nr. 7		subteran	80 mm	1,8-2	Permanentă
520	Constanța	Țepes Vodă /1.G.Duca	lângă nr.35 de pe Str.Tepeș Vodă	subteran	80 mm	1,8-2	Permanentă
523	Constanța	Tepeș Vodă nr.21		subteran	80 mm	1,8-2	Permanentă
524	Constanța	Țepeș Vodă nr.7		subteran	80 mm	1,8-2	Permanentă

525	Constanța	Țepeș Vodă/Ștefan Mihăileanu	lângă nr. 13 A de pe Tepeș Vodă	subteran	80 mm	1,8-2	Permanentă
526	Constanța	Theodor Burada nr.30	ROMTELECOM	subteran		1,6-1,8	Permanentă
527	Constanța	Tomis nr.233, Bloc TS14 B, Sc.B	în spațiu verde, Complex Dacia	subteran		1,8-2	Permanentă
528	Constanța	Tomis 42/Negru Vodă		subteran	80 mm	1,8-2	Permanentă
529	Constanța	Tomis nr.153-Lic . Informatică	curte spate	subteran			Permanentă
530	Constanța	Tomis-SpitaIuI Clinic de urgență	Curte spital	Subteran Suprateran	Subtera ni 2Suprat erani	1,8-2	Permanentă
531	Constanța	Tomis nr.310 Mega Image		subteran	80 mm	1,8-2	Permanentă
532	Constanța	Tomis nr.310 Mega image	Parcare nou	subteran	80 mm		Permanentă
533	Constanța	Tomis nr.322, Bloc N3	Spatiu verde vis-ă-vis de Biserica	subteran	65 mm	1,8-2	Permanentă
534	Constanța	Tomis nr.334 Bloc ST6	Spate Complex Boema	subteran		1,8-2	Permanentă
535	Constanța	Tomis nr.336 Bloc ST8	Față Complex Boema	subteran		1,8-2	Permanentă
536	Constanța	Tomis nr.58 parcare	(mont. în caminul apometric	subteran	80 mm	1,8-2	Permanentă
537	Constanța	Tomis nr.74 B		subteran	80 mm	1,8-2	Permanentă
538	Constanța	Tomis nr. 79-81	Medlife	subteran	100 mm	1,8-2	Permanentă
539	Constanța	Tomis nr. 112		subteran	80 mm	1,8-2	Permanentă
540	Constanța	Tomis/Dragoș Vodă	lângă Raiffeisen Bank	subteran	80 mm	1,8-2	Permanentă
541	Constanța	Tomis/Farului - Biserica	Trotuar	subteran		1,8-2	Permanentă
542	Constanța	Tomis/Sulmona		subteran	80 mm	1,8-2	Permanentă
543	Constanța	Tomis nr. 228 între Bl.TD8-TD9		subteran	80 mm	1,8-2	Permanentă
544	Constanța	Topraisar nr. 1		subteran	80 mm	1,8-2	Permanentă
545	Constanța	Topraisar nr. 15		subteran	80 mm	1,8-2	Permanentă
546	Constanța	Topraisar nr.33		subteran	80 mm	1,8-2	Permanentă

547	Constanța	Traian	Hotel Maria	subteran	80 mm	1,8-2	Permanentă
548	Constanța	Traian	Vis a vis Bl. KIA	subteran	80 mm	1,8-2	Permanentă
549	Constanța	Traian	vis-â-vis de Restaurantul Albatros	subteran	80 mm	1,8-2	Permanentă
550	Constanța	Traian (varianta) Drumuri Naționale	parcare	subteran		1 ,8-2	Permanentă
551	Constanța	Traian —Curtea de Apel	latura dinspre Tomis	subteran	2x buc	1,8-2	Permanentă
552	Constanța	Traian în fața Rest. Colonade	lângă Troiță	subteran	80 mm	1,8-2	Permanentă
553	Constanța	Traian între nr.37 și Judecătorie (nr.35)		subteran	80 mm	1,8-2	Permanentă
554	Constanța	Traian nr. 13		subteran	80 mm	1,8-2	Permanentă
555	Constanța	Traian nr.25, / Str.Doinei	Fostul club Orient	subteran	80 mm	1,8-2	Permanentă
556	Constanța	Traian nr.38, Poarta 3	vis-ă-vis de BI.B2	subteran	80 mm	1,8-2	Permanentă
557	Constanța	Traian nr.55, Liceul Traian		subteran	80 mm	-2	Permanentă
558	Constanța	Traian nr.57		subteran	80 mm	1,8-2	Permanentă
559	Constanța	Traian PT 69 , Bloc A7		subteran	80 mm	1,8-2	Permanentă
560	Constanța	Traian vis-ă-vis de Dioda		subteran	80 mm	1,8-2	Permanentă
561	Constanța	Traian nr.68	Bloc 13E	Subteran 2 buc.	80 mm	1,8-2	Permanentă
562	Constanța	Tudor Vladimirescu Nr. 17/Miron Costin		subteran	80 mm	1,8-2	Permanentă
563	Constanța	Tudor Vladimirescu nr.23/ Ștefan Mihăileanu		subteran	80 mm	1,8-2	Permanentă
564	Constanța	Tudor Vladimirescu /I.G.Duca nr.36	pe Str. T. Vladimirescu	subteran	80 mm	1,8-2	Permanentă
565	Constanța	Tudor Vladimirescu între nr.33 și nr.35		subteran	80 mm	1,8-2	Permanentă
566	Constanța	Tudor Vladimirescu nr.13/Siretului		subteran	80 mm	1,8-2	Permanentă
567	Constanța	Tudor Vladimirescu nr.21 A/Zorilor		subteran	80 mm	1,8-2	Permanentă
568	Constanța	Tudor Vladimirescu nr.5		subteran	80 mm	1,8-2	Permanentă
569	Constanța	Tudor Vladimirescu nr.9 B		subteran	80 mm	1,8-2	Permanentă
570	Constanța	Unirii	In fața Mag. ADIVIN	subteran	80 mm	1 ,8-2	Permanentă
571	Constanța	Unirii Bloc G6, Sc.B		subteran		1,8-2	Permanentă
572	Constanța	Valu Traian nr.48 / A. Temelie		subteran		1,6-1,8	Permanentă

573	Constanța	Vântului nr.8		subteran	80 mm	1,8-2	Permanentă
574	Constanța	Vasile Alecsandri nr. 12	Poșta Veche	subteran	80 mm	1,8-2	Permanentă
575	Constanța	Vasile Alecsandri nr.4		subteran	80 mm	I ,8-2	Permanentă
576	Constanța	Vasile Canarache /Traian	vis-ă-vis de Camera Notarilor	subteran	80 mm	I ,8-2	Permanentă
577	Constanța	Vasile Canarache	spate Curte de Apel	subteran	80 mm	1,8-2	Permanentă
578	Constanța	Vasile Canarache — Comenduire Garnizoană		subteran	80 mm	1,8-2	Permanentă
579	Constanța	Vasile Murgoci 1, Bl. B, sc.A		subteran			Permanentă
580	Constanța	Vasile Turcanu /Tomis nr.26		subteran	80 mm	1,8-2	Permanentă
581	Constanța	Vifor Haiducu nr.8		subteran		I,6-1,8	Permanentă
582	Constanța	Voievozilor/Posada		subteran			Permanentă
583	Constanța	Voinicului Bloc TD14, sc.D		su bteran		1,8-2	Permanentă
584	Constanța	Zambaccian Krikor nr.6		subteran	80 mm	1,8-2	Permanentă
585	Constanța	Zefirului Bloc 0B 6		subteran		1,6-1,8	Permanentă
586	Constanța	Zefirului Bloc OB 7		subteran			Permanentă
587	Constanța	Zefirului Bloc 0B 8		subteran		1,6-1,8	Permanentă
		STAȚIUNEA MAMAIA					
Nr. crt.	Adresă/punct de reper	Nr. hidranți					
1	Restaurant Parc	1	20 metri în spate	suprateran	100		
2	Hotel Delfin-Lotus	1		subteran	80		
3	Hotel Restaurant Bavaria Blue	1		suprateran	100		
4	Hotel Dacia Sud Faleză	1		suprateran	100		
5	Hotel Dacia Sud Faleză	1		suprateran	100		
6	Hotel del Mar	1		suprateran	80		
7	Hotel Mihaela	1		subteran	80		
8	Grădinița Aurora	1		suprateran	80		

9	Hotel Aurora			suprateran	80		
10	Hotel Aurora-parcare	1		subteran (defect)	80		
11	Hotel Perla restaurant	1		subteran	80		
12	SP5	1		subteran	80		
13	Aqua Magic parcare	1		subteran	80		
14	Hotel On Plonge	1					
15	Vis-a-vis stație Aqua Magic	1		subteran	80		
16	Vis-a-vis stație Aqua Magic	1		subteran	80		
17	Hotel Meridian parcare	1		subteran	80		
18	Hotel Doina față	3		subteran	80		
19	Hotel Doina promenadă	1		subteran	80		
20	Terasa Triumph	1		suprateran	80		
21	Hotel Milano Blue	1		subteran	80		
22	Club Idu	1		subteran	80		
23	Bar Melody - promenadă	1		subteran	80		
24	Poșta Melody	1					
25	Parcare supraterană Cazino	1					
26	Hotel Scapino	1					

27	Vila Verde Cazino	1					
28	Poliția Mamaia	1					
29	Hotel Picadilly	1					
30	Solid Rezidence	1					
31	Restaurant Hotel Național	1					
32	Hotel Prestige	1					
33	Hotel Tomis	1					
34	Hotel Palm Beach	1					
35	Hotel Doina	1					
36	Hotel Mamaia Iaky	1					
37	Hotel Riviera	1					
38	Sediu Mamaia SA	1					
39	Vila Neagu-Pinguin	1					
40	Pasarela Rex-parcare	1					

Diametrul hidranților de incendiu montați în perioada 2013-2014 prin Programul POS Mediu în zonele Peninsulă și Centru este DN 80 mm.

La hidranții de incendiu a căror căsuță nu este completată nu se cunoaște cu exactitate diametrul hidranților (65mm, 80mm, 100 mm).

ANEXA 15

SITUAŢIA CU LOCURILE DE ADUNARE ŞI CAZARE A POPULAŢIEI EVACUATE ÎN SITUAŢII DE URGENŢĂ

SITUAŢIA ADAPOSTURILOR PUBLICE DE PROTECŢIE CIVILĂ DIN MUNICIPIUL CONSTANŢA CONFORM HCLM nr. 451/28.12.2017 PRIVIND APROBAREA INVENTARULUI BUNURILOR CARE APARŢIN DOMENIULUI PUBLIC AL MUNICIPIULUI CONSTANŢA

Nr. crt	ADRESA	COORDONATE GPS (Latitudine/Longitudine)	Suprafaţa (mp)	Capacitate (personae)	Anul dării în folosinţă/ tipul adăpostului	Administrator	Observaţii Lucrări de reparaţii anul 2020
1	B-dul. Tomis, bloc TD 15A sc. A (PC) Punct de comandă	Lat. 44,19565 Long. 28,63488	135 mp.	135	1980 Beton	Consiliul local Constanţa	
2	B-dul. Tomis, bloc TS14 B, scara B	Lat. 44,1958 Long. 28,6337	150 mp.	150	1980 Beton	Consiliul local Constanţa	Adăpost reparat şi igienizat
3	B-dul. Tomis , bloc T10, scara B	Lat. 44,2003 Long. 28,62552	128 mp	128	1976 Beton	Consiliul local Constanţa	
4	B-dul. Tomis, bloc T10, scara C	Lat. 44,20033 Long. 28,62576	128 mp	128	1976 Beton	Consiliul local Constanţa	
5	B-dul. Tomis , bloc T14, scara A	Lat. 44,201171 Long. 28,62379	128. mp	128	1976 Beton	Consiliul local Constanţa	
6	B-dul.Tomis, bloc T14, scara B	Lat. 44,20164 Long. 28,62395	128 mp	128	1976 Beton	Consiliul local Constanţa	
7	B-dul Tomis, bloc 6B, scara A	Lat. 44,20467 Long. 28,61945	128 mp	128	1977 Beton	Consiliul local Constanţa	
8	B-dul. Tomis, bloc 6B, scara B	Lat. 44,20456 Long. 28,61967	128 mp	128	1977 Beton	Consiliul local Constanţa	

9	B-dul. Tomis bloc, 10B, scara A	Lat. 44,20579 Long. 28,61786	128 mp	128	1977 Beton	Consiliul local Constanţa	
10	B-dul. Tomis bloc 10B, scara .B	Lat. 44,20544 Long. 28,61808	128 mp	128	1977 Beton	Consiliul local Constanţa	
11	Str. I.Gh..Duca , bloc L41, scara A	Lat. 44,18049 Long. 28,63626	147 mp	147	1977 BCA+Prefabricate	Consiliul local Constanţa	
12	Str. I.Gh..Duca bloc L41, scara B	Lat. 44,18066 Long. 28,63632	148 mp	148	1977 BCA+Prefabricate	Consiliul local Constanţa	
13	Str. I.Gh..Duca, bloc L45, scara A	Lat. 44,18219 Long. 28,63626	147 mp	147	1977 BCA+Prefabricate	Consiliul local Constanţa	
14	Str. I.Gh..Duca, bloc L45, scara .B	Lat. 44,18244 Long. 28,63606	148 mp	148	1977 BCA+Prefabricate	Consiliul local Constanţa	
15	Str. Bucureşti, bloc L18, scara A	Lat. 44,17718 Long. 28,63538	145 mp	145	1977 BCA+Prefabricate	Consiliul local Constanţa	
16	Aleea Garofitei , bloc L76, scara B	Lat. 44,17598 Long. 28,63684	158 mp	158	1978 Prefabricate	Consiliul local Constanţa	
17	Aleea Garofitei , bloc L76, scara C	Lat. 44,17617 Long. 28,63717	158 mp	158	1978 Prefabricate	Consiliul local Constanţa	
18	Aleea Garofitei bloc L88, scara A	Lat. 44,17714 Long. 28,63731	158 mp	158	1978 Prefabricate	Consiliul local Constanţa	
19	Aleea Garofitei,, bloc L88,scara D	Lat. 44,17628 Long. 28,6373	158 mp	158	1978 Beton	Consiliul local Constanţa	
20	Str. Aleea Nalbei-(Baba Novac), bloc	Lat. 44,1052 Long. 28,3759	131 mp	131	1979 Prefabricate	Consiliul local Constanţa	

	L119A ,scara B						
21	Str. Baba Novac, bloc L118b, scara A	Lat. 44,1049 Long. 28,3758	161 mp	161	1979 Prefabricate	Consiliul local Constanța	
22	Str. Stefan Cel Mare, Bloc M16		416 mp	416	BCA 1977	Consiliul local Constanța	
23	Al. Hortensiei bloc C5, scara B	Lat. 44,21203 Long. 28,62233	114 mp	114	Beton 1974	Consiliul local Constanța	
24	Str. Orhideelor, bloc ST1, scara A	Lat. 44,20457 Long. 28,62256	145 mp	145	1980 Beton	Consiliul local Constanța	
25	Str. Orhideelor, bloc ST1, scara B	Lat. 44,20429 Long. 28,62253	148 mp	148	1980 Beton	Consiliul local Constanța	
26	Str. Tulcei , bloc S, scara A	Lat. 44,20218 Long. 28,62227	123 mp	123	1976 Beton	Consiliul local Constanța	
27	Str. Tulcei, bloc S scara .B	Lat. 44,2021 Long. 28,62193	124 mp	124	1976 Beton	Consiliul local Constanța	
28	Str. Cpt. Dobrilă. Eugeniu bl. Y ,sc.C	Lat. 44,20877 Long. 28,62175	161 mp	161	Beton1978	Consiliul local Constanța	
29	Str. Dragoslavelor bloc B2, scara.A	Lat. 44,20309 Long. 28,65058	220 mp	220	Beton 1980	Consiliul local Constanța	
30	Str. Pajurei bl. FE5, scara .A	Lat. 44,14732 Long. 28,62831	153 mp	153	1980 Beton	Consiliul local Constanța	
31	Str. Pajurei, bl. FE5, scara B	Lat. 44,14743 Long. 28,62782	153 mp	153	1980 Beton	Consiliul local Constanța	
32	Str. Dionisie cel Mic,bloc 68 , sc. A	Lat. 44,1941 Long. 28,62259	150 mp	150	1980 Beton	Consiliul local Constanța	

33	Str. Solidaritatii bloc K2 , scara .A	Lat. 44,17781 Long. 28,61832	161 mp	161	1978 Beton	Consiliul local Constanța	
34	Str. Solidaritatii, bloc K2 , scara B (Sc. 39 -Marvimex)	Lat. 44,17703 Long. 28,62052	161 mp	161	1978 Beton	Consiliul local Constanța	
35	Str. Eliberarii bl..F3, scara A	Lat. 44,17748 Long. 28,61351	161 mp	161	1978 Beton	Consiliul local Constanța	
36	Str. Eliberarii bl.F3, scara B	Lat. 44,17643 Long. 28,61757	161 mp	161	1978 Beton	Consiliul local Constanța	
37	Str. Arcului bl. C4, scara A	Lat. 44,1775 Long. 28,62378	160 mp	160	1975 Beton	Consiliul local Constanța	
38	Str. Arcului bl. A8, scara A	Lat. 44,1775 Long. 28,62378	145 mp	145	Beton 1975	Consiliul local Constanța	
39	Str. Arcului bl.A8, scara B	Lat. 44,14746 Long. 28,62351	148 mp	148	Beton 1975	Consiliul local Constanța	Adăpost reparat și igienizat
40	Str. Arcului bl. A9, scara A	Lat. 44,14876 Long. 28,62456	145 mp	145	1975 Beton	Consiliul local Constanța	Adăpost reparat și igienizat
41	Al. Arcului, bl. A9, scara B	Lat. 44,1485 Long. 28,62434	148 mp	148	1975 Beton	Consiliul local Constanța	Adăpost reparat și igienizat
42	Str. Badea Cartan, bloc BC5, scara B	Lat. 44,20169 Long. 28,61469	161 mp	161	1978 Beton	Consiliul local Constanța	
43	Str. B. Cartan, bloc BC9, scara A	Lat. 44,20169 Long. 28,64739	`161 mp	161	1979 Beton	Consiliul local Constanța	
44	Str. Egretei bl. AV22 scara A	Lat. 44,0936 Long. 28,3636	128 mp	128	1978 Beton	Consiliul local Constanța	Adăpost reparat și igienizat
45	Str. Egretei, bl. AV22 scara B	Lat. 44,0936 Long. 28,3635	124 mp	124	1978 Beton	Consiliul local Constanța	Adăpost reparat și

							igienizat
46	Str. Egretei ,bl. AV33 scara C	Lat. 44,16957 Long.28,63859	161 mp	161	1979 Beton	Consiliul local Constanța	
47	Str. Egretei ,bl. AV33 scara D	Lat. 44,0936 Long. 28,3641	161 mp	161	Beton 1979	Consiliul local Constanța	
48	Str. Magnoliei , bloc T1	Lat. 44,19966 Long. 28,63461	63 mp	63	2001 Beton	Consiliul local Constanța	
49	Str. Traian bloc K1	Lat.44,17035 Long. 28,63869	74 mp	74	2002 Beton	Consiliul local Constanța	
50	Str. Traian bloc K2	Lat. 44,16957 Long. 28,63859	74 mp	74	2002 Beton	Consiliul local Constanța	
51	Str. Pescarilor, bloc FZ 12A, sc. A	Lat. 44,20905 Long. 28,64894	88 mp	88	2002 Beton	Consiliul local Constanța	
52	Str. Pescarilor bloc FZ 28A, sc. A	Lat. 44,21304 Long. 28,64641	88 mp	88	Beton 2003	Consiliul local Constanța	
53	B-dul. Ferdinand nr. 32 A	Lat. 44,1775 Long. 28,64907	mp		Beton	Consiliul local Constanța	
54	Str. Unirii bloc C2, sc. A	Lat. 44,20289 Long. 28,64967	220 mp	220	1980 Beton	Consiliul local Constanța	
55	Str. Gradinitei 1B, bloc CS 1	Lat. 44,21004 Long. 28,62625	37 mp	37	2003 Beton	Consiliul local Constanța	
56	Str. Brizei 1B, bloc OB 1	Lat. 44,14329 Long. 28,63194	120 mp	120	2004 Beton	Consiliul local Constanța	
57	Str.Brizei 1C, bloc OB 2	Lat. 44,14356 Long. 28,63207	120 mp	120	2004 Beton	Consiliul local Constanța	
58	Str. Brizei 1D, bloc	Lat. 44,14384	120	120	2004	Consiliul local	

	OB 3	Long. 28,63211	mp		Beton	Constanţa	
59	Str.Brizei 1E, bloc OB 4	Lat. 44,14409 Long. 28,63205	120 mp	120	2005 Beton	Consiliul local Constanţa	
60	Str. Brizei 1F, bloc OB 5	Lat. 44,14432 Long. 28,63199	120 mp	120	2005 Beton	Consiliul local Constanţa	
61	Str.Brizei 1G, bloc OB 6	Lat. 44,14465 Long. 28,63195	120 mp	120	2006 Beton	Consiliul local Constanţa	
62	Str.Brizei 1H, bloc OB 7	Lat. 44,1452 Long. 28,63197	120 mp	120	2006 Beton	Consiliul local Constanţa	
63	Str. Lirei 3A, bl.OB8	Lat. 44,14345 Long. 28,63101	120 mp	120	2003 Beton	Consiliul local Constanţa	
64	Str. Lirei 3B, bl.OB9	Lat. 44,14376 Long. 28,63093	120 mp	120	2003 Beton	Consiliul local Constanţa	

ANEXA 16

SCHEMA CU TIPURILE DE RISC SPECIFICE MUNICIPIULUI CONSTANȚA

SCHEMA
CU PRINCIPALELE TIPURI DE RISC GENERATOARE DE SITUATII DE URGENTĂ
PE TERITORIUL MUNICIPIULUI CONSTANȚA

A. RISCURI NATURALE

FENOMENE METEOROLOGICE PERICULOASE	INCENDII	FENOMENE DISTRUCTIVE DE ORIGINE GEOLOGICĂ
-FURTUNI (VÂNT PUTERNIC, PRECIPITAȚII MASIVE) -INUNDAȚII -TORNADE -SECETĂ -ÎNZĂPEZIRI, POLEI, ÎNGHEȚ	LA FONDUL FORESTIER, VEGETAȚIE USCATĂ SAU CULTURI DE CEREALE	-CUTREMURE DE PĂMÂNT -ALUNECĂRI SAU PRĂBUȘIRI DE TEREN

B. RISCURI TEHNOLOGICE

ACCIDENTE, AVARII, EXPLOZII ȘI INCENDII	POLUARE MARINĂ ZONA COSTIERĂ	PRĂBUȘIRI DE CONSTRUCȚII INSTALAȚII ȘI AMENAJĂRI	EȘECUL UTILITĂȚILOR PUBLICE	CĂDERI DE OBIECTE DIN ATMOSFERĂ SAU DIN COSMOS	MUNIȚII NEEXPLODATE
-ÎN INDUSTRIE (INCLUSIV ACCIDENTE, CHIMICE, PRĂBUȘIRI DE TEREN CAUZATE DE ACCIDENTE TEHNOLOGICE) -TRANSPORTUL, DEPOZITAREA, ȘI MANIPULAREA PRODUSELOR PERICULOASE -TRANSPORTURI TERESTRE, AERIENE ȘI NAVALE, TRANSPORT PE CABLU -NUCLEARE			-REȚELE DE COMUNICATII, DE ENERGIE ELECTRICĂ, DE GAZE, DE ENERGIE TERMICA, ALIMENTARE CU APĂ CANALIZARE ȘI EPURARE A APELOR UZATE ȘI PLUVIALE		

C. RISCURI BIOLOGICE

ÎMBOLNĂVIRI ÎN MASĂ -EPIDEMII -EPIZOOTII

ANEXA 17

HARTA CU TIPURILE DE RISCURI SPECIFICE MUNICIPIULUI CONSTANȚA

Harta Municipiului Constanța

HARTA CU PRINCIPALELE TIPURI DE

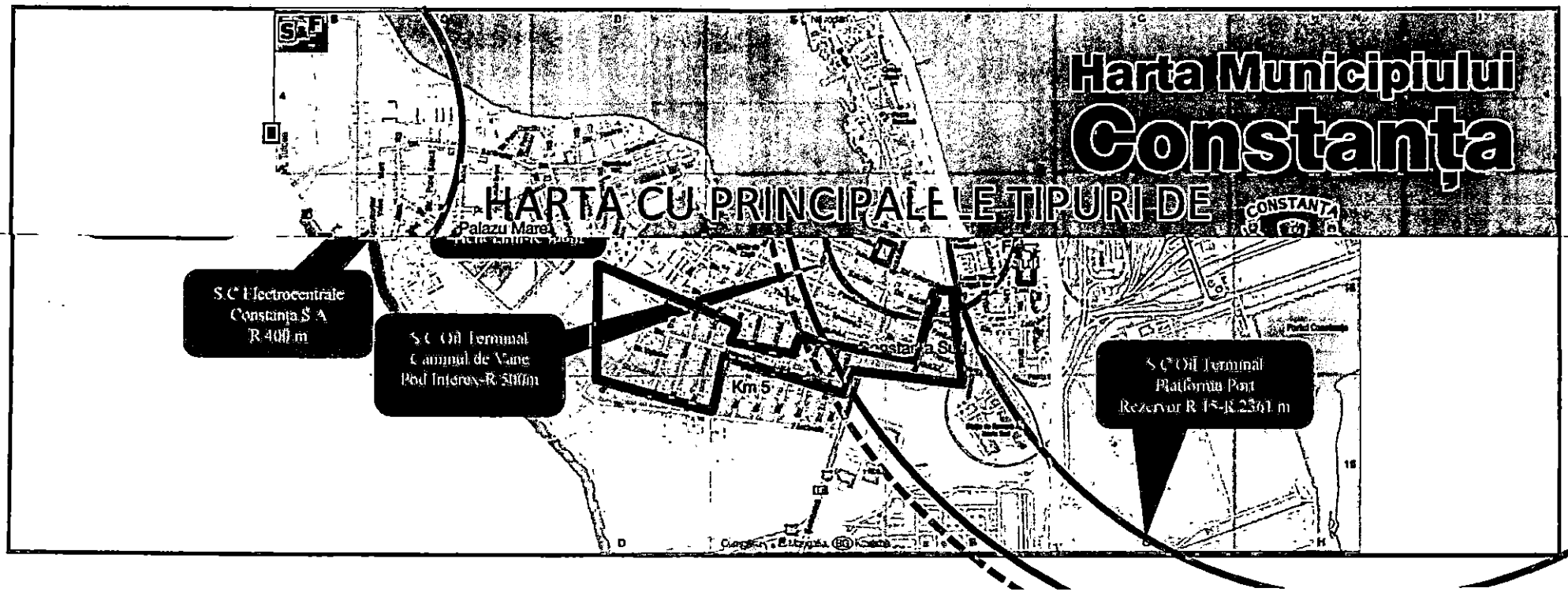

ANEXA 18

SITUAȚIA CU PRINCIPALELE OBIECTIVE CARE POT FI AFECTATE PE TIPURI DE RISCURI

SITUAȚIA OBIECTIVELOR CARE POT FI AFECTATE

Nr. crt.	Localitatea	Instituția/ operatorul economic	RISCURI NATURALE									RISCURI TEHNOLOGICE										RISC BIOLOGIC		INCENDII
			FURTUNI ȘI ISCOI	INUNDAȚII	CĂDERI MASIVE DE ZĂPADĂ	TORNADE	SECETĂ	TEMPERATURI EXTREME	INCENDII DE PĂDURE	ALUNECĂRI DE TEREN	CUTREMURE DE PĂMÂNT	ACCIDENTE TEHNOLOGICE	ACCIDENTE SUBSTANȚE	ACCIDENTE TRANSPORT	ACCIDENTE ACTIVITATI	RISC RADIOLOGIC	POLUARE DE APE	PRĂBUȘIRI CONSTRUCTII	EȘECUL UTILITĂȚILOR	CĂDERI OBIECTE DIN COSMOS	MUNIȚIE NEEXPLODATĂ	EPIDEMII	EPIZOOTII/ ZOONOZE	
	Constanța	Agenția De Plăți și Intervenție Pentru Agricultura - Centrul Județean Constanța	S	S	-	-	P	-		S	P		P	P	S	S	S	S	P	S	S	P	P	P
2.	Constanța	Agenția pentru Ocuparea Forței de Muncă	S	S	-	-	P	-		S	P		P	P		S	S	S	P	S	S	P	P	P
3.	Constanța	Agenția pentru Protecția Mediului Constanța	S	S	-	-	P	-		S	P		P	P		S	S	S	P	S	S	P	P	P
4.	Constanța	Agenție consulară onorifică a Republicii Franceze la Constanța	S	S	-	-	P	-		S	P		P	P		S	S	S	P	S	S	P	P	P
5.	Constanța	Agenție consulară onorifică a Republicii Franceze la Constanța	S	S	-	-	P	-		S	P		P	P		S	S	S	P	S	S	P	P	P
6	Constanța	Autoritatea Rutieră Română Agenția Constanța	S	S	-	-	P	-		S	P		P	P		S	S	S	P	S	S	P	P	P
7	Constanța	Basilica Romano - Catolica Sfantul Anton	S	S	-	-	P	-		S	P		P	P		S	S	S	P	S	S	P	P	P
8	Constanța	Biblioteca Britanica	S	S	-	-	P	-		S	p		P	P		S	S	S	P	S	S	S	P	P
9	Constanța	Biblioteca Franceza Alliance Francaise	S	S	-	-	P	-		S	P		P	P		S	S	S	P	S	S	P	P	P
10	Constanța	Biblioteca Judeteana	S	S	-	-	P	-		S	P		P	P		S	S	S	P	S	S	P	P	P
11	Constanța	Biblioteca Universitatii Ovidius	S	S	-	-	P	-		S	P		P	P		S	S	S	P	S	S	P	P	P
12	Constanța	Billa Constanța	S	S	-	-	P	-		S	P		P	P		S	S	S	P	S	S	P	P	P
13	Constanța	Biserica Adormirii Maicii Domnului I	S	S	-	-	P	-		S	P		P	P		S	S	S	P	S	S	P	P	P
14	Constanța	Biserica Adormirii Maicii Domnului II	S	S	-	-	P	-		S	P		P	P		S	S	S	P	S	S	P	P	P
15	Constanța	Biserica Cuvioasa Paraschiva	S	S	-	-	P	-		S	P		P	P		S	S	S	P	S	S	P	P	P

		Biserica Pogorârea Sfântului [illegible]	S	S			P	-		S	P		P	P		S	S	S	P	S	S	P	P	P
17	Constanţa	Biserica Sfânta Maria	S	S	-	-	P	-		S	P		P	P		S	S	S	P	S	S	P	P	P
18	Constanţa	Biserica Sfântul Gheorghe	S	S	-	-	P	-		S	P		P	P		S	S	S	P	S	S	P	P	P
19	Constanţa	Biserica Sfântul Ilie	S	S	-	-	P	-		S	P		P	P		S	S	S	P	S	S	P	P	P
20	Constanţa	Biserica Sfântul Ioan Botezatorul	S	S	-	-	P	-		S	P		P	P		S	S	S	P	S	S	P	P	P
21	Constanţa	Biserica Sfantul Mare Mucenic Mina	S	S	-	--	P	-		S	P		P	P		S	S	S	P	S	S	P	P	P
22	Constanţa	Biserica Sfântul Nicolae	S	S	-	-	P	-		S	P		P	P		S	S	S	P	S	S	P	P	P
23	Constanţa	Biserica Sfântul Spiridon	S	S	-	-	P	-		S	P		P	P		S	S	S	P	S	S	P	P	P
24	Constanţa	Biserica Sfântul Dumitru	S	S	-	-	P	-		S	P		P	P		S	S	S	P	S	S	P	P	P
25	Constanţa	Biserica Sfintii Apostoli Mihail şi Gavril	S	S	-	-	P	-		S	P		P	P		S	S	S	P	S	S	P	P	P
26	Constanţa	Biserica Sfinţii Impăraţi Constantin şi Elena	S	S	-	-	P	-		S	P		P	P		S	S	S	P	S	S	P	P	P
27	Constanţa	Biserica Sfinţii Trei Ierarhi	S	S	-	-	P	-		S	P		P	P		S	S	S	P	S	S	P	P	P
28	Constanţa	C.N. Administraţia Porturilor Maritime Constanţa SA	S	S	-	-	P	-		S	P		P	P		S	S	S	P	S	S	P	P	P
29	Constanţa	Camera de Comert, Industrie, Navigatie si Agricultua Constanta	S	S	-	-	P	-		S	P		P	P		S	S	S	P	S	S	P	P	P
30	Constanţa	Carrefour Constanta	S	S	-	-	P	-		S	P		P	P		S	S	S	P	S	S	P	P	P
31	Constanţa	Casa de Asigurări de Sănătate Constanţa	S	S	-	-	P	-		S	P		P	P		S	S	S	P	S	S	P	P	P
32	Constanţa	Casa de Cultură a Sindicatelor Constanţa	S	S	-	-	P	-		S	P		P	P		S	S	S	P	S	S	P	P	P
33	Constanţa	Casa Judeţeană de Pensii Constanţa	S	S	-	-	P	-		S	P		P	P		S	S	S	P	S	S	P	P	P
34	Constanţa	Casa Modei	S	S	-	-	P	-		S	P		P	P		S	S	S	P	S	S	P	P	P
35	Constanţa	Catedrala Ortodoxa Sfintii Apostoli Petru si Pavel	S	S	-	-	P	-		S	P		P	P		S	S	S	P	S	S	P	P	P P
36	Constanţa	Centrul Militar Zonal Constanţa	S	S	-	-	P	-		S	P		P	P		S	S	S	P	S	S	P	P	P
37	Constanţa	Centrul şcolar pentru educaţie incluzivă 'Albatros' Constanţa	S	S	-	-	P	-		S	P		P	P		S	S	S	P	S	S	P	P	P
38	Constanţa	Cinema Cityplex	S	S	-	-	P	-		S	P		P	P		S	S	S	P	S	S	P	P	P
39	Constanţa	Cinema Cityplex Constanţa	S	S	-	-	P	-		S	P		P	P		S	S	S	P	S	S	P	P	P
40	Constanţa	City Park Mall	S	S	-	--	P	-		S	P		P	P		S	S	S	P	S	S	P	P	P

		de Mediu	S	S	-	-	P	-		S	P		P	P		S	S	S	P	S	S	P	P	P
42	Const anţa	Comisariatul Judeţean pentru Protecţia Consumatorilor Constanţa	S	S	-	-	P	-		S	P		P	P		S	S	S	P	S	S	P	P	P
43	Constanţa	Consiliul Judeţean Constanţa	S	S	-	-	P	-		S	P		P	P		S	S	S	P	S	S	P	P	P
44	Constanţa	Consulat onorific al Republicii Finlanda la Constanţa	S	S	-	-	P	-		S	P		P	P		S	S	S	P	S	S	P	P	P
45	Constanţa	Consulatul General al Federaţiei Ruse la Constanţa	S	S	-	-	P	-		S	P		P	P		S	S	S	P	S	S	P	P	P
46	Constanţa	Consulatul General al Greciei	S	S	-	-	P	-		S	P		P	P		S	S	S	P	S	S	P	P	P
47	Constanţa	Consulatul General al Republicii Populare Chineze la Constanţa	S	S	-	-	P	-		S	P		P	P		S	S	S	P	S	S	P	P	P
48	Constanţa	Consulatul General al Republicii Turcia la Constanţa	S	S	-	-	P	-		S	P		P	P		S	S	S	P	S	S	P	P	P
49	Constanţa	Consulatul onorific al Regatului Norvegiei la Constanţa	S	S	-	-	P	-		S	P		P	P		S	S	S	P	S	S	P	P	P
50	Constanţa	Consulatul Onorific al Regatului Unit al Marii Britanii şi Irlandei de Nord la Constanţa	S	S	-	-	P	-		S	P		P	P		S	S	S	P	S	S	P	P	P
51	Constanţa	Consulatul Onorific al Republicii Arabe Siriene la Constanţa	S	S	-	-	P	-		S	P		P	P		S	S	S	P	S	S	P	P	P
52	Constanţa	Consulatul Onorific al Republicii Libaneze la Constanţa	S	S	-	-	P	-		S	P		P	P		S	S	S	P	S	S	P	P	P
53	Constanţa	Consulatul onorific al Republicii Ungare la Constanţa	S	S	-	-	P	-		S	P		P	P		S	S	S	P	S	S	P	P	P
54	Constanţa	Delfinariul	S	S	-	-	P	-		S	P		P	P		S	S	S	P	S	S	P	P	P
55	Constanţa	Direcţia Agricolă Constanţa	S	S	-	-	P	-		S	P		P	P		S	S	S	P	S	S	P	P	P
56	Constanţa	Directia Apelor- Dobrogea Litoral	S	S	-	-	P	-		S	P		P	P		S	S	S	P	S	S	P	P	P
57	Constanţa	Direcţia de Muncă şi Protecţie Socială	S	S	-	-	P	-		S	P		P	P		S	S	S	P	S	S	P	P	P
58	Constanţa	Direcţia de Sănătate Publică	S	S	-	-	P	-		S	P		P	P		S	S	S	P	S	S	P	P	P
59	Constanţa	Direcţia Generală a Finanţelor Publice Constanţa	S	S	-	-	P	-		S	P		P	P		S	S	S	P	S	S	P	P	P
60	Constanţa	Direcţia Judeţeană Constanţa a Arhivelor Naţionale	S	S	-	-	P	-		S	P		P	P		S	S	S	P	S	S	P	P	P
61	Constanţa	Direcţia Judeţeană de Statistică Constanţa	S	S	-	-	P	-		S	P		P	P		S	S	S	P	S	S	P	P	P

		Patrimoniu Cultural Naţional Co[illegible]anţa																						
63	Constanţa	Direcţia Judeţeană pentru T[illegible]t Constanţa	S	S	-	-	P	-		S	P		P	P		S	S	S	P	S	S	P	P	P
64	Constanţa	Direcţia pentru Agricultură şi Dezvoltare Rurală Constanţa	S	S	-	-	P	-		S	P		P	P		S	S	S	P	S	S	P	P	P
65	Constanţa	Direcţia Regională Vamală Constanţa	S	S	-	-	P	-		S	P		P	P		S	S	S	P	S	S	P	P	P
66	Constanţa	Direcţia Sanitară Veterinară şi pentru Siguranţa Alimentelor Constanţa	S	S	-	-	P	-		S	P		P	P		S	S	S	P	S	S	P	P	P
67	Constanţa	Directia Silvică Constanţa	S	S	-	-	P	-		S	P		P	P		S	S	S	P	S	S	P	P	P
68	Constanţa	Doraly Mall	S	S	-	-	P	-		S	P		P	P		S	S	S	P	S	S	P	P	P
69	Constanţa	Edificiul Roman cu Mozaic	S	S	-	-	P	-		S	P		P	P		S	S	S	P	S	S	P	P	P
70	Constanţa	Euromaterna S.A.	S	S	-	-	P	-		S	P		P	P		S	S	S	P	S	S	P	P	P
71	Constanţa	Garda Financiară Constanţa	S	S	-	-	P	-		S	P		P	P		S	S	S	P	S	S	P	P	P
72	Constanţa	Geamia "Hunchiar"	S	S	-	-	P	-		S	P		P	P		S	S	S	P	S	S	P	P	P
73	Constanţa	Inspectoratul de Stat în Construcţii Constanţa	S	S	-	-	P	-		S	P		P	P		S	S	S	P	S	S	P	P	P
74	Constanţa	Inspectoratul Şcolar Judeţean Constanţa	S	S	-	-	P	-		S	P		P	P		S	S	S	P	S	S	P	P	P
75	Constanţa	Inspectoratul Teritorial de Munca Constanţa	S	S	-	-	P	-		S	P		P	P		S	S	S	P	S	S	P	P	P
76	Constanţa	Inspectoratul Teritorial pentru Calitatea Semințelor şi Materialului Săditor Constanţa	S	S	-	-	P	-		S	P		P	P		S	S	S	P	S	S	P	P	P
77	Constanţa	Kaufland	S	S	-	-	P	-		S	P		P	P		S	S	S	P	S	S	P	P	P
78	Constanţa	Magazinul Tomis Mall	S	S	-	-	P	-		S	P		P	P		S	S	S	P	S	S	P	P	P
79	Constanţa	Mega Image	S	S	-	-	P	-		S	P		P	P		S	S	S	P	S	S	P	P	P
80		Mega Image	S	S	-	-	P	-		S	P		P	P		S	S	S	P	S	S	P	P	P
81	Constanţa	Metro Cash & Carry I	S	S	-	-	P	-		S	P		P	P		S	S	S	P	S	S	P	P	P
82	Constanţa	Metro Cash & Carry II	S	S	-	-	P	-		S	P		P	P		S	S	S	P	S	S	P	P	P
83	Constanţa	Metropol	S	S	-	-	P	-		S	P		P	P		S	S	S	P	S	S	P	P	P
84	Constanţa	Microrezervatia de Animale si Voliera de Pasari Exotice si Decorative	S	S	-	-	P	-		S	P		P	P		S	S	S	P	S	S	P	P	P
85	Constanţa	Moscheea Mare "Carol I"	S	S	-	-	P	-		S	P		P	P		S	S	S	P	S	S	P	P	P

86	Constanţa	Muzeul de Arta	S	S	-	-	P	-		S			P	P		S	S	S	P	S	S	P	P	P
87	Constanţa	Muzeul de Arta Populara	S	S	-	-	P	-		S	P		P	P		S	S	S	P	S	S	P	P	P
88	Constanţa	Muzeul Ion Jalea	S	S	-	-	P	-		S	P		P	P		S	S	S	P	S	S	P	P	P
89	Constanţa	Muzeul Marii Constanta	S	S	-	-	P	-		S	P		P	P		S	S	S	P	S	S	P	P	P
90	Constanţa	Muzeul Marinei Romane	S	S	-	-	P	-		S	P		P	P		S	S	S	P	S	S	P	P	P
91	Constanţa	Muzeul National de Istorie si Aheologie	S	S	-	-	P	-		S	P		P	P		S	S	S	P	S	S	P	P	P
92	Constanţa	Muzeul National Militar	S	S	-	-	P	-		S	P		P	P		S	S	S	P	S	S	P	P	P
93	Constanţa	Muzeul Stiintei Naturale Constanta	S	S	-	-	P	-		S	P		P	P		S	S	S		S	S	P	P	P
94	Constanţa	Oficiul de Studii Pedologice si Agrochimice	S	S	-	-	P	-		S	P		P	P		S	S	S	P	S	S	P	P	P
95	Constanţa	Oficiul Judeţean de Consultanţă Agricolă Constanţa Oficiul Judeţean de Plăţi pentru Dezvoltare Rurală şi Pescuit	S	S	-	-	P	-		S	P		P	P		S	S	S	P	S	S	P	P	P
96	Constanţa	Oficiul Registrului Comerţului de pe lângă Tribunalul Constanţa	S	S	-	-	P	-		S	P		P	P		S	S	S	P	S	S	P	P	P
97	Constanţa	Oficiul Teritorial pentru Întreprinderi Mici şi Mijlocii şi cooperatie Constanta	S	S	-	-	P	-		S	P		P	P		S	S	S	P	S	S	P	P	P
98	Constanţa	Penny Market	S	S	-	-	P	-		S	P		P	P		S	S	S	P	S	S	P	P	P
99	Constanţa	Planetariul	S	S	-	-	P	-		S	P		P	P		S	S	S	P	S	S	P	P	P
100	Constanţa	Policlinica C.F Constanţa	S	S	-	-	P	-		S	P		P	P		S	S	S	P	S	S	P	P	P
101	Constanţa	Policlinica de Pneumoftiziologie Dispensarul TBC	S	S	-	-	P	-		S	P		P	P		S	S	S	P	S	S	P	P	P
102	Constanţa	Policlinica nr. 1 Constanţa	S	S	-	-	P	-		S	P		P	P		S	S	S	P	S	S	P	P	P
103	Constanţa	Policlinica nr. 2 Constanţa	S	S	-	-	P	-		S	P		P	P		S	S	S	P	S	S	P	P	P
104	Constanţa	Praktiker Constanţa	S	S	-	-	P	-		S	P		P	P		S	S	S	P	S	S	P	P	P
105	Constanţa	Prefectura Constanţa	S	S	-	-	P	-		S	P		P	P		S	S	S	P	S	S	P	P	P
106	Constanţa	R.A.D.E.T	S	S	-	-	P	-		S	P		P	P		S	S	S	P	S	S	P	P	P
107	Constanţa	R.A.J.A	S	S	-	-	P	-		S	P		P	P		S	S	S	P	S	S	P	P	P
108	Constanţa	CT BUS	S	S	-	-	P	-		S	P		P	P		S	S	S	P	S	S	P	P	P
109	Constanţa	AUCHAN Hypermarket Constanta Nord	S	S	-	-	P	-		S	P		P	P		S	S	S	P	S	S	P	P	P

0			-	-			•			S	P		P	P		S	S	S	P	S	S	P	P	P
11 1	Constanţa	S.C. ENGIE SA	S	S	-	-	P	-		S			P	P		S	S	S	P	S	S	P	P	P
11 2	Constanţa	S.C. Electrocentrale Constanta CET	S	S	-	-	P	-		S	P		P	P		S	S	S	P	S	S	P	P	P
11 3	Constanţa	Santierul Naval Constanta	S	S	-	-	P	-		S	P		P	P		S	S	S	P	S	S	P	P	P
11 4	Constanţa	SC PETROM	S	S	-	-	P	-		S	P		P	P		S	S	S	P	S	S	P	P	P
11 5	Constanţa	SC. ARGUS. SA	S	S	-	-	P	-		S	P		P	P		S	S	S	P	S	S	P	P	P
11 6	Constanţa	SC. BRAU UNION	S	S	-	-	P	-		S	P		P	P		S	S	S	P	S	S	P	P	P
11 7	Constanţa	SC. Chimpex SA	S	S	-	-	P	-		S	P		P	P		S	S	S	P	S	S	P	P	P
11 8	Constanţa	SC. Socep SA	S	S	-	-	P	-		S	P		P	P		S	S	S	P	S	S	P	P	P
11 9	Constanţa	SC. Frial SA	S	S	-	-	P	-		S	P		P	P		S	S	S	P	S	S	P	P	P
12 0	Constanţa	SC. FURNIMOB SA	S	S	-	-	P	-		S	P		P	P		S	S	S	P	S	S	P	P	P
12 1	Constanţa	SC. Oil Terminal SA	S	S	-	-	P	-		S	P		P	P		S	S	S	P	S	S	P	P	P
12 2	Constanţa	SC. Oil Terminal- Sectia Platforma Nord	S	S	-	-	P	-		S	P		P	P		S	S	S	P	S	S	P	P	P
12 3	Constanţa	SC. Oil Terminal- Sectia Platforma Port	S	S	-	-	P	-		S	P		P	P		S	S	S	P	S	S	P	P	P
12 4	Constanţa	SC. Oil Terminal- Sectia Platforma Sud	S	S	-	-	P	-		S	P		P	P		S	S	S	P	S	S	P	P	P
12 5	Constanţa	SC. Socep SA	S	S	-	-	P	-		S	P		P	P		S	S	S	P	S	S	P	P	P
12 6	Constanţa	Spitalul CFR Port - Clinică Medicală	S	S	-	-	P	-		S	P		P	P		S	S	S	P	S	S	P	P	P
12 7	Constanţa	Spitalul Clinic de Boli Infecţioase	S	S	-	-	P	-		S	P		P	P		S	S	S	P	S	S	P	P	P
12 8	Constanţa	Spitalul Clinic de Boli Infecţioase Clinica de zi	S	S	-	-	P	-		S	P		P	P		S	S	S	P	S	S	P	P	P
12 9	Constanţa	Spitalul Clinic de Boli Infecţioase Creşa 13	S	S	-	-	P	-		S	P		P	P		S	S	S	P	S	S	P	P	P
13 0	Constanţa	Spitalul Clinic de Boli Infecţiose Casa Speranţa	S	S	-	-	P	-		S	P		P	P		S	S	S	P	S	S	P	P	P
13 1	Constanţa	Spitalul Clinic Judeţean - Clinica de Stomatologie	S	S	-	-	P	-		S	P		P	P		S	S	S	P	S	S	P	P	P
13 2	Constanţa	Spitalul Clinic Judeţean Constanţa	S	S	-	-	P	-		S	P		P	P		S	S	S	P	S	S	P	P	P
13 3	Constanţa	Spitalul Clinic Judeţean Laborator Medicină Legală	S	S	-	-	P	-		S	P		P	P		S	S	S	P	S	S	P	P	P
13 4	Constanţa	Spitalul Clinic Judeţean Psihiatrie	S	S	-	-	P	-		S	P		P	P		S	S	S	P	S	S	P	P	P
13	Constanţa	Spitalul Militar	S	S	-	-	P	-		S	P		P	P		S	S	S	P	S	S	P	P	P

136	Constanţa	Spitalul Municipal de Boli Co[illegible]se	S	S	-	-	P	-		S			P	P		S	S	S	P	S	S	P	P	P
137	Constanţa	Spitalul TBC	S	S	-	-	P	-		S	P		P	P		S	S	S	P	S	S	P	P	P
138	Constanţa	Spitalul Universitar CFR	S	S	-	-	P	-		S	P		P	P		S	S	S	P	S	S	P	P	P
139	Constanţa	Teatru de Copii şi Tineret ELPIS Teatrul Clasic de Balet Oleg Danovski	S	S	-	-	P	-		S	P		P	P		S	S	S	P	S	S	P	P	P
140	Constanţa	Teatrul de Operă şi Balet Constanţa	S	S	-	-	P	-		S	P		P	P		S	S	S	P	S	S	P	P	P
141	Constanţa	Teatrul de Papusi	S	S	-	-	P	-		S	P		P	P		S	S	S	P	S	S	P	P	P
142	Constanţa	Teatrul de Stat Constanţa	S	S	-	-	P	-		S	P		P	P		S	S	S	P	S	S	P	P	P
143	Constanţa	Teatrul de Vara Fantasio	S	S	-	-	P	-		S	P		P	P		S	S	S	P	S	S	P	P	P
144	Constanţa	Teatrul Dramatic Ovidius	S	S	-	-	P	-		S	P		P	P		S	S	S	P	S	S	P	P	P
145	Constanţa	Teatrul Satiric Fantasio	S	S	-	-	P	-		S	P		P	P		S	S	S	P	S	S	P	P	P
146	Constanţa	Teatul Liric	S	S	-	-	P	-		S	P		P	P		S	S	S	P	S	S	P	P	P
147	Constanţa	Viceconsulatul Onorific al Republicii Italiene la Constanţa	S	S	-	-	P	-		S	P		P	P		S	S	S	P	S	S	P	P	P
148	Constanţa	Grădiniţa Cu Program Normal "Roboţel" Constanţa	S	S	-	-	P	-		S	P		P	P		S	S	S	P	S	S	P	P	P
149	Constanţa	Grădiniţa cu program normal "Zubeyde Hanim"	S	S	-	-	P	-		S	P		P	P		S	S	S	P	S	S	P	P	P
150	Constanţa	Grădiniţa cu program prelungit "Amicii"	S	S	-	-	P	-		S	P		P	P		S	S	S	P	S	S	P	P	P
151	Constanţa	Grădiniţa cu program prelungit "Căsuţa de Turtă Dulce"	S	S	-	-	P	-		S	P		P	P		S	S	S	P	S	S	P	P	P
152	Constanţa	Grădiniţa cu program prelungit "Gulliver	S	S	-	-	P	-		S	P		P	P		S	S	S	P	S	S	P	P	P
153	Constanţa	Grădiniţa cu program prelungit "Lumea Copiilor"	S	S	-	-	P	-		S	P		P	P		S	S	S	P	S	S	P	P	P
154	Constanţa	Gradiniţa cu program prelungit "Lumea Poveştilor"	S	S	-	-	P	-		S	P		P	P		S	S	S	P	S	S	P	P	P
155	Constanţa	Grădiniţa cu program prelungit "Mugurel"	S	S	-	-	P	-		S	P		P	P		S	S	S	P	S	S	P	P	P
156	Constanţa	Grădiniţa cu program prelungit nr.33	S	S	-	-	P	-		S	P		P	P		S	S	S	P	S	S	P	P	P
157	Constanţa	Grădiniţa cu program prelungit "Dumbrava Minunată" Constanţa,	S	S	-	-	P	-		S	P		P	P		S	S	S	P	S	S	P	P	P
15	Constanţa	Grădiniţa cu program prelungit nr.2	S	S	-	-	P	-		S	P		P	P		S	S	S	P	S	S	P	P	P

159	Constanţa	Grădiniţa cu program prelungit [illegible]2	S	S	-	-	P	-		S	[illegible]		P	P		S	S	S	P	S	S	P	P	P
160	Constanţa	Grădiniţa cu program prelungit nr.44 Constanţa,	S	S	-	-	P	-		S	P		P	P		S	S	S	P	S	S	P	P	P
161	Constanţa	Grădiniţa cu program prelungit. nr.45	S	S	-	-	P	-		S	P		P	P		S	S	S	P	S	S	P	P	P
162	Constanţa	Grădiniţa cu program prelungit "AZUR"	S	S	-	-	P	-		S	P		P	P		S	S	S	P	S	S	P	P	P
163	Constanţa	Grădiniţa cu program prelungit nr.53	S	S	-	-	P	-		S	P		P	P		S	S	S	P	S	S	P	P	P
164	Constanţa	Grădiniţa cu program prelungit nr.57	S	S	-	-	P	-		S	P		P	P		S	S	S	P	S	S	P	P	P
165	Constanţa	Grădiniţa cu program prelungit nr.8	S	S	-	-	P	-		S	P		P	P		S	S	S	P	S	S	P	P	P
166	Constanţa	Grădiniţa cu program prelungit nr.6	S	S	-	-	P	-		S	P		P	P		S	S	S	P	S	S	P	P	P
167	Constanţa	Grădiniţa cu program prelungit "Perluţele Mării"	S	S	-	-	P	-		S	P		P	P		S	S	S	P	S	S	P	P	P
168	Constanţa	Grădiniţa cu program prelungit "Steluţele Mării" Constanţa, str. Corbului	S	S	-	-	P	-		S	P		P	P		S	S	S	P	S	S	P	P	P
169	Constanţa	Grădiniţa cu program prelungit nr.10	S	S	-	-	P	-		S	P		P	P		S	S	S	P	S	S	P	P	P
170	Constanţa	Şcoala gimnazială nr. 33 "Anghel Saligny"	S	S	-	-	P	-		S	P		P	P		S	S	S	P	S	S	P	P	P
171	Constanţa	Şcoala gimnazială nr. 40 "Aurel Vlaicu"	S	S	-	-	P	-		S	P		P	P		S	S	S	P	S	S	P	P	P
172	Constanţa	Şcoala gimnazială nr. 12 "B.P. Haşdeu"	S	S	-	-	P	-		S	P		P	P		S	S	S	P	S	S	P	P	P
173	Constanţa	Şcoala gimnazială nr. 3 "Ciprian Porumbescu"	S	S	-	-	P	-		S	P		P	P		S	S	S	P	S	S	P	P	P
174	Constanţa	Şcoala gimnazială nr. 11 "Dr. Constantin Angelescu"	S	S	-	-	P	-		S	P		P	P		S	S	S	P	S	S	P	P	P
175	Constanţa	Şcoala gimnazială nr. 23 "Constantin Brâncoveanu"	S	S	-	-	P	-		S	P		P	P		S	S	S	P	S	S	P	P	P
176	Constanţa	Şcoala gimnazială nr. 28 "Dan Barbilian"	S	S	-	-	P	-		S	P		P	P		S	S	S	P	S	S	P	P	P
177	Constanţa	Şcoala gimnazială nr. 38 "Dimitrie Cantemir"	S	S	-	-	P	-		S	P		P	P		S	S	S	P	S	S	P	P	P
178	Constanţa	Şcoala gimnazială nr. 43 "Ferdinand"	S	S	-	-	P	-		S	P		P	P		S	S	S	P	S	S	P	P	P
179	Constanţa	Şcoala gimnazială nr. 30 "Gheorghe Ţiţeica"	S	S	-	-	P	-		S	P		P	P		S	S	S	P	S	S	P	P	P
180	Constanţa	Şcoala gimnazială nr. 22 "I.C. Brătianu"	S	S	-	-	P	-		S	P		P	P		S	S	S	P	S	S	P	P	P

1	Constanța	Școala gimnazială nr. 24 "Ion Jalea"	S	S	-	-	P	-		S	P		P	P		S	S	S	P	S	S	P	P	P
182	Constanța	Școala gimnazială nr. 17 "Ion [illegible]ulescu"	S	S	-	-	P	-		S	[illegible]		P	P		S	S	S	P	S	S	P	P	P
183	Constanța	Școala gimnazială nr. 18 "Jean Bart"	S	S	-	-	P	-		S	P		P	P		S	S	S	P	S	S	P	P	P
184	Constanța	Școala gimnazială nr. 29 "Mihai Viteazul" Constanța, str.Cișmelei nr.13, cod 900482 tel: 0341-405848; 0241-670677 fax:0341-405848	S	S	-	-	P	-		S	P		P	P		S	S	S	P	S	S	P	P	P
185	Constanța	Școala gimnazială nr. 10 "Mihail Koiciu" Constanța, str.Izvor nr.26, cod 900339 tel:0341-439635; fax:0341-439635;	S	S	-	-	P	-		S	P		P	P		S	S	S	P	S	S	P	P	P
186	Constanța	Școala gimnazială nr. 39 "Nicolae Tonitza" Constanța, str. Solidarității nr.8, cod 900294 tel:0341-405852• fax:0341-4058	S	S	-	-	P	-		S	P		P	P		S	S	S	P	S	S	P	P	P
187	Constanța	Școala gimnazială nr.14	S	S	-	-	P	-		S	P		P	P		S	S	S	P	S	S	P	P	P
188	Constanța	Școala gimnazială nr.16 "Marin Ionescu Dobrogianu"	S	S	-	-	P	-		S	P		P	P		S	S	S	P	S	S	P	P	P
189	Constanța	Școala gimnazială nr.31	S	S	-	-	P	-		S	P		P	P		S	S	S	P	S	S	P	P	P
190	Constanța	Școala gimnazială nr.37	S	S	-	-	P	-		S	P		P	P		S	S	S	P	S	S	P	P	P
191	Constanța	Școala gimnazială nr.8	S	S	-	-	P	-		S	P		P	P		S	S	S	P	S	S	P	P	P
192	Constanța	Școala gimnazială nr. 5 "Nicolae Iorga"	S	S	-	-	P	-		S	P		P	P		S	S	S	P	S	S	P	P	P
193	Constanța	Școala gimnazială nr. 7 "Remus Opreanu"	S	S	-	-	P	-		S	P		P	P		S	S	S	P	S	S	P	P	P
194	Constanța	Colegiul comercial "Carol 1"	S	S	-	-	P	-		S	P		P	P		S	S	S	P	S	S	P	P	P
195	Constanța	Colegiul național de arte "Regina Maria"	S	S	-	-	P	-		S	P		P	P		S	S	S	P	S	S	P	P	P
196	Constanța	Colegiul național "Mihai Eminescu"	S	S	-	-	P	-		S	P		P	P		S	S	S	P	S	S	P	P	P
197	Constanța	Colegiul național "Mircea Cel Bătrân"	S	S	-	-	P	-		S	P		P	P		S	S	S	P	S	S	P	P	P
198	Constanța	Colegiul național pedagogic "Constantin Brătescu"	S	S	-	-	P	-		S	P		P	P		S	S	S	P	S	S	P	P	P
199	Constanța	Colegiul național militar "Alexandru Ioan Cuza"	S	S	-	-	P	-		S	P		P	P		S	S	S	P	S	S	P	P	P
200	Constanța	Liceul de marină	S	S	-	-	P	-		S	P		P	P		S	S	S	P	S	S	P	P	P
201	Constanța	Liceul energetic	S	S	-	-	P	-		S	P		P	P		S	S	S	P	S	S	P	P	P
20	Constanța	Liceul tehnologic "Pontica"	S	S	-	-	P	-		S	P		P	P		S	S	S	P	S	S	P	P	P

203	Constanţa	Liceul tehnologic "Tomis"	S	S	-	-	P	-		S	P		P	P		S	S	S	P	S	S	P	P	P
204	Constanţa	Liceul Tehnologic "C.A.Rosetti"	S	S	-	-	P	-		S	P		P	P		S	S	S	P	S	S	P	P	P
205	Constanţa	Liceul tehnologic "Gheorghe Miron Costin"	S	S	-	-	P	-		S	P		P	P		S	S	S	P	S	S	P	P	P
206	Constanţa	Liceul tehnologic "Dimitrie Leonida"	S	S	-	-	P	-		S	P		P	P		S	S	S	P	S	S	P	P	P
207	Constanţa	Liceul economic "Virgil Madgearu"	S	S	-	-	P	-		S	P		P	P		S	S	S	P	S	S	P	P	P
208	Constanţa	Liceul teoretic "George Emil Palade"	S	S	-	-	P	-		S	P		P	P		S	S	S	P	S	S	P	P	P
209	Constanţa	Liceul tehnologic "Gheorghe Duca"	S	S	-	-	P	-		S	P		P	P		S	S	S	P	S	S	P	P	P
210	Constanţa	Liceul tehnologic de electrotehnică şi telecomunicaţii	S	S	-	-	P	-		S	P		P	P		S	S	S	P	S	S	P	P	P
211	Constanţa	Liceul tehnologic "Ioan N. Roman"	S	S	-	-	P	-		S	P		P	P		S	S	S	P	S	S	P	P	P
212	Constanţa	Liceul cu program sportiv "Nicolae Rotaru"	S	S	-	-	P	-		S	P		P	P		S	S	S	P	S	S	P	P	P
213	Constanţa	Liceul teoretic "Decebal"	S	S	-	-	P	-		S	P		P	P		S	S	S	P	S	S	P	P	P
214	Constanţa	Liceul teoretic "George Călinescu"	S	S	-	-	P	-		S	P		P	P		S	S	S	P	S	S	P	P	P
215	Constanţa	Liceul teoretic "Lucian Blaga"	S	S	-	-	P	-		S	P		P	P		S	S	S	P	S	S	P	P	P
216	Constanţa	Liceul teoretic "Ovidius"	S	S	-	-	P	-		S	P		P	P		S	S	S	P	S	S	P	P	P
217	Constanţa	Liceul teoretic "Traian"	S	S	-	-	P	-		S	P		P	P		S	S	S	P	S	S	P	P	P
218	Constanţa	Seminarul teologic ortodox "Sfântul Cuvios Dionisie Exiguul"	S	S	-	-	P	-		S	P		P	P		S	S	S	P	S	S	P	P	P
219	Constanţa	Clubul sportiv şcolar nr. 1	S	S	-	-	P	-		S	P		P	P		S	S	S	P	S	S	P	P	P
220	Constanţa	Palatul Copiilor Constanta,	S	S	-	-	P	-		S	P		P	P		S	S	S	P	S	S	P	P	P
221	Constanţa	Centrul şcolar pentru educaţie incluzivă "Delfinul"	S	S	-	-	P	-		S	P		P	P		S	S	S	P	S	S	P	P	P
222	Constanţa	Centrul şcolar pentru educaţie incluzivă "Maria Montessori"	S	S	-	-	P	-		S	P		P	P		S	S	S	P	S	S	P	P	P

ANEXA 19

ZONELE INUNDABILE DIN MUNICIPIUL CONSTANȚA

TABEL ZONE INUNDABILE

NR. CRT.	DENUMIREA ZONEI INUNDABILĂ	SUPRAFEȚE (MP)
1	AHILE MIHAIL	73659,54
2	B-DUL MAMAIA	19522,86
3	I.ANDREESCU	20275
4	UNIVERSITĂȚII	109091,25
5	DACIA	31111,2
6	COICIU	1241042,95
7	MIHAI EMINESCU	23195,2
8	MIHAI VITEAZUL	20207,26
9	FERDINAND	27919,47
10	MOZAIC	6927,5
11	I. C. BRĂTIANU SR8	49768,16
12	I. C. BRĂTIANU	398391
13	SASSU GHEORGHE	24287,12
14	PALAS	77467,48
15	DEPOU TRAMVAI	210171,38
16	I3-I6	104079,46
17	DEPOZIT FARMACEUTIC	11479,5
18	NICOLAE GRINDEANU	5967
19	BRIZEI	6854,84
20	HATMAN ARBORE	529589

ANEXA 20

HARTA CU DISPUNEREA ZONELOR INUNDABILE DIN MUNICIPIUL CONSTANȚA

ANEXA 21

SITUAȚIA CLĂDIRILOR CU RISC SEISMIC EXPERTIZATE TEHNIC DIN MUNICIPIUL CONSTANȚA

Asociatii proprietari

Inventarul imobilelor identificate cu potential risc seismic pe raza municipiului Constanta

Nr.crt.	Nume imobil/tip imobl	Tip	p proprieta	Adresa	Nr.cadastral	Suprafata teren	Numar de corpuri de cladire	Destinatia	Suprafata construita	Regim de inaltime	Suprafata desfasurata	Numar de u.l.	Număr de clase	Număr de utilizatori	Expertiză tehnică	Clasă risc seismic	Anul construirii
1	Cristea Georgescu 5	Condominiu	privata	Cristea Georgescu 5	224150-C1	90	1	Locuinta	90	P + 3E	272	17	0	17	Nu	Nu	1960
2	TOMIS 74	Condominiu	privata	TOMIS 74	202414	200	1	Locuinta	664,26	P + 4E	758	12	0	17	Nu	Nu	1960
3	317	Condominiu	privata	Elisabeta 11-13	Nu	856,37	2	Locuinta	2627	D+P + 3E	Nu	68	0	84	Nu	Nu	1959
4	OVIDIU	Condominiu	privata	Ovidiu 14	Nu	Nu	2	Locuinta	2903	P + 4E	Nu	69	0	78	Nu	Nu	1950
5	REMUS OPREANU 10	Condominiu	privata	Remus Opreanu 10	201417-C1	680	2	Locuinta	680	P + 3E	1438	43	0	60	Nu	Nu	1956
6	BLOC L2	Condominiu	privata	Remus Opreanu 12A	203444-C1	858,58	1	Locuinta	858,58	P + 4E	2820,9	42	0	57	Nu	Nu	1956
7	164	Condominiu	privata	Revoluţiei 41-43	228023-C1	766	1	Locuinta	766	P + 4E	2254,26	56	0	80	Nu	Nu	1951
8	ICH-EV	Condominiu	privata	VARGA 13-15	3314	Nu	1	Locuinta	1492	P + 4E	Nu	20	0	33	Nu	Nu	1976
9	693	Condominiu	privata	Ovidiu 11	1310	922	2	Locuinta	2705	P + 4E	2705	64	0	81	Nu	Nu	1956
10	BL.L9 SI BL.L12 SC.C	Condominiu	privata	Revolutiei 18	227950-C1	197	1	Locuinta	877	P + 4E	877	11	0	32	Nu	Nu	1970
11	114	Condominiu	privata	Remus Opreanu 12	Nu	700	1	Locuinta	907,5	P + 3E	1137,59	27	0	42	Nu	Nu	1956
												429		581			

Lista imobilelor proprietate a domeniului public identificate cu potential risc seismic pe raza municipiului Constanta - arealul la sud de bdul Ferdinand spre mare, zona istorică prioritare la finantare

Nr.crt.	Nume imobil/ tip imobil	Tip	Tip proprietate	Adresa	Nr. cadastral	Suprafata teren	Nr. corpuri de cladire	Destinatia	Suprafata construita	Regim de inaltime	Suprafata desfasurata	Numar de u.l.	Număr de clase	Număr de utilizatori	Expertiză tehnică
1	Bloc	birouri + spatii comerciale	public	Nicolae Titulescu nr. 13				birouri + spatii comerciale		S+P+4E.			-		nu-in curs de realizare
2	Vila	instituție publică	privată	Revoluției din 22 Dec. 1989 NR.15				instituție publică		P+1E			-		nu-in curs de realizare
3	Bloc	instituție publică	privată	Revoluției din 22 Dec. 1989 NR.17-19				instituție publică		S+P+3E+M			-		nu-in curs de realizare
4	Vila	locuințe colective	RAEDPP+Privat	Traian nr.15				locuințe colective		S+P+1E			-		nu-in curs de realizare
5	Primăria Constanța	birouri + locuințe	public	Piața Ovidiu nr.9				birouri + locuințe		P+3-4E			-		nu-in curs de realizare
6	Conac - Monument	locuință	public	Callatis nr.6				locuință		S+P+2E+M		1	-		

Inventarul imobilelor identificate cu potential risc seismic pe raza municipiului Constanta - arealul la sud de bdul Ferdinand spre mare, zona istorică

Nr.crt.	Nume imobil/ tip imobil	Tip	Tip proprietate	Adresa	Nr. cadastral	Suprafata teren	Nr. corpuri de cladire	Destinatia	Suprafata construita	Regim de inaltime	Suprafata desfasurata	Numar de u.i.	Număr de clase	Număr de utilizatori	Expertiză tehnică
1	Bloc	locuinţe colective	privată	Traian nr. 21		378		locuire	175,98	S+P+3E		5	-		
2	Bloc	locuinţe colective	privată	Traian nr. 25				locuinţe colective		P+2E+M			-		
3	Vila	locuinţă bifamilială	privată	Callatis nr. 31				locuinţă bifamilială		D+P+1E+M			-		
4	Bloc	locuinţe colective	privată	Constantin Brâncoveanu nr.3				locuinţe colective		P+2E			-		
5	Casa	locuinţă	privată	Constantin Brâncoveanu nr.6				locuinţă		P		1	-		
6	Vila	locuinţă	privată	Sulmona nr.16				locuinţă		D+P+1E			-		
7	Vila	locuinţă	privată	Nicolae Titulescu nr. 19 (corp A şi B)				locuinţă		S+P+1E		1	-		
8	Hotel Britania - Monument	spaţiu comercial + hotel - fol. actuală locuinţe coelctive	privată	Nicolae Titulescu nr. 7				spaţiu comercial + hotel - fol. actuală locuinţe coelctive		D+P+1E			-		
9	Hotel Intim - Monument	hotel + spaţiu comercial	privată	Nicolae Titulescu nr. 9				hotel + spaţiu comercial		S+P+2E+M			-		
10	Vila	locuinţă	privată	Nicolae Titulescu nr. 12				locuinţă		D+P+2E		1	-		
11	Bloc	locuinţe colective	privată	Nicolae Titulescu nr. 20				locuinţe colective		D+P+1-2E			-		
12	Cămin Arhiepiscopie	locuinţe colective	privată	Nicolae Titulescu nr. 17				locuinţe colective		S+P+1E			-		
13	Bloc	locuinţe colective	privată	Nicolae Titulescu nr. 28				locuinţe colective		S+P+2E			-		
14	Casa Manicatide - Monument	locuinţă	privată	Nicolae Titulescu nr. 34				locuinţă		D+P+1E+M		1	-		
15	Vila	locuinţe colective	privată	Vantului nr.4				locuinţe colective		P+1E			-		
16	Palatul Sutu - Monument	locuinţă	privată	Krikor Zambaccian nr.1				locuinţă		D+P+1E+M		1	-		
17	Casa cu lei - Monument		privată	Dianei nr.1						S+P+1E+M			-		
18	Viila	locuinţă	privată	Dianei nr.4				locuinţă		P+1E		1	-		
19	Casa Stanescu - Monument	locuinţă	privată	Marcus Aurelius nr.10				locuinţă		P+1E+POD		1	-		
20	Vila	locuinţă	privată	Petru Rareş nr.1				locuinţă		S+P+1E		1	-		
21	Vila	locuinţă	privată	Petru Rareş nr.7				locuinţă		P+1E		1	-		
22	Biserica Evrelasca - Monument	lăcaş de cult	privată	C.A.Rosetti nr.2				lăcaş de cult		P+1E			-		
23	Monument istoric-casa	locuinţă	privată	Dragoş Vodă nr.8				locuinţă		P		1	-		
24	Vila	locuinţă	privată	Mircea cel Bătrân nr.1				locuinţă		P+E		1	-		Exp.Tehnica 199/90 - demolare
25	Vila	locuinţă	privată	Ecaterina Varga nr.6				locuinţă		P+1E		1	-		
26	Vila	locuinţă	privată	Remus Opreanu nr.1				locuinţă		P+2E		1	-		
27	Hotel Palace Monument	hotel	privată	Remus Opreanu nr.5-7				hotel		S+P+3E			-		
28	Bloc	locuinţă + spaţiu comercial	privată	Revoluţiei din 22 Dec. 1989 nr.28				locuinţă + spaţiu comercial		S+P+2E			-		
29	Vila	instituţie publică	privată	Revoluţiei din 22 Dec. 1989 NR.15				instituţie publică		P+1E			-		
30	Bloc	instituţie publică	privată	Revoluţiei din 22 Dec. 1989 NR.17-19				instituţie publică		S+P+3E+M			-		
31	Vila	locuinţă	privată	Revoluţiei din 22 Dec. 1989 nr.27				locuinţă		S+P+1E		1	-		

32	Vila	locuință + spațiu comercial	privată	Arhiepiscopiei nr. 6				locuință + spațiu comercial		P+2E			-		
33	Casa	locuință	privată	Arhiepiscopiei nr. 13				locuință		P		1	-		Exp. Tehnică 29/95
34	Casa anexa Biserica - Sfântul Anton	locuință	privată	Arhiepiscopiei nr. 12				locuință		P+E			-		
35	Bloc	locuințe colective	privată	Arhiepiscopiei nr. 21				locuințe colective		D+P+2E+M			-		
36	Vila	locuință	privată	Aristide Karatzali nr.8				locuință		P+1		1	-		
37	Vila	locuință	privată	Dimitrie Cantemir nr.1				locuință		D+P+1E		1	-		
38	Vila	locuință + spațiu comercial	privată	Tomis nr.2				locuință + spațiu comercial		P+1E		1	-		
39	Bloc	locuințe colective + spațiu comercial	privată	Tomis nr.4				locuințe colective + spațiu comercial		P+2E+M			-		
40	Vila	locuință + spațiu comercial	privată	Tomis nr.21				locuință + spațiu comercial		P+1E		1	-		
41	Bloc	locuințe colective + spațiu comercial	privată	Tomis nr.18				locuințe colective + spațiu comercial		P+4E			-		
42	Casa Ruină	locuință	privată	Tomis nr.25				locuință		P+1E			-		
43	Hotel Tineretului	hotel	privată	Tomis nr.20-26				hotel		S+P+4E			-		
44	Vila	locuință + spațiu comercial	privată	Tomis nr.38				locuință + spațiu comercial		P+1+M		1	-		
45	Vila	locuință + spațiu comercial	privată	Tomis nr.45				locuință + spațiu comercial		P+2E		1	-		
46	Vila	locuință + spațiu comercial	privată	Tomis nr.34				locuință + spațiu comercial		P+1E+M		1	-		
47	Vila	locuință + spațiu comercial	privată	Tomis nr.48				locuință + spațiu comercial		P+1E+M		1	-		
48	Vila	locuințe colective	privată	Traian nr.7				locuințe colective		P+1E			-		
49	Vila	locuință + spațiu comercial	privată	Traian nr.13				locuință + spațiu comercial		P+1E		1	-		
50	Vila	locuințe colective	RAEDPP+Privat	Traian nr.15				locuințe colective		S+P+1E			-		
51	Vila	locuință + spațiu comercial	privată	Vasile Alecsandri nr.12				locuință + spațiu comercial		S+P+1E			-		
52	Vila Elena - Monument	locuință	O.A.R.	Ferdinand nr 75				locuință		P+1E		1	-		
53	Casa	locuințe colective	privată	Plevnei nr.2				locuințe colective		D+P			-		
54	Casa	locuințe colective	privată	Plevnei nr.4				locuințe colective		D+P			-		
55	Casa	locuință	privată	Cristea Georgescu nr.2				locuință		P		1	-		
56	Vila	locuință	privată	Cristea Georgescu nr.8				locuință		P+2E		1	-		
57	Vila	locuință	privată	Cristea Georgescu nr.13				locuință		D+P+1E		1	-		
58	Bloc	locuință	privată	Grigore Tocilescu nr.2				locuință		D+P+2-3E		1	-		
59	Primăria Constanța	birouri + locuințe	public	Piața Ovidiu nr.9				birouri + locuințe		P+3-4E			-		
60	Vila	locuințe colective	privată	Teodorescu Valahu nr.2-2bis				locuințe colective		D+P+1E			-		
61	Cristea Georgescu 5	Condominiu	privata	Cristea Georgescu 5	224150-C1	90	1	Locuinta	90	P + 3E	272	17	0	17	Nu
62	TOMIS 74	Condominiu	privata	TOMIS 74	202414	200	1	Locuinta	664,26	P + 4E	758	12	0	17	Nu
63	317	Condominiu	privata	Elisabeta 11-13	Nu	856,37	2	Locuinta	2627	D+P + 3E	Nu	68	0	84	Nu
64	OVIDIU	Condominiu	privata	Ovidiu 14	Nu	Nu	2	Locuinta	2903	P + 4E	Nu	69	0	78	Nu
65	REMUS OPREANU 10	Condominiu	privata	Remus Opreanu 10	201417-C1	680	1	Locuinta	680	P + 3E	1438	35	0	50	Nu
66	BLOC L2	Condominiu	privata	Remus Opreanu 12A	203444-C1	858,58	1	Locuinta	858,58	P + 4E	2820,9	42	0	57	Nu
67	164	Condominiu	privata	Revoluției 41-43	228023-CI	766	1	Locuinta	766	P + 4E	2254,26	56	0	80	Nu
68	ICH-EV	Condominiu	privata	VARGA 13-15	3314	Nu	1	Locuinta	1492	P + 4E	Nu	20	0	33	Nu
69	693	Condominiu	privata	Ovidiu 11	1310	922	2	Locuinta	2705	P + 4E	2705	64	0	81	Nu
70	BL.19 SI BL.L32 SC.C	Condominiu	privata	Revolutiei 18	227950-C1	197	1	Locuinta	877	P + 4E	877	11	0	32	Nu

71	114	Condominiu	privata	Remus Opreanu 12	Nu	700	1	Locuinta	907,5	P + 3E	1137,59	27	0	42	Nu

Lista imobilelor proprietate publica prioritare la finantare identificate cu potential risc seismic pe raza municipiului Constanta

Nr.crt.	Nume imobil/ tip imobil	Nume imobil/ tip imobil	Nume imobil/ tip imobil	Nume imobil/ tip imobil	Nr. cadastral	Suprafata teren	Nr. corpuri de cladire	Destinatia	Suprafata construita	Regim de inalt
1	Str. Arhiepiscopiei nr.6	Locuinte colective	mixta	Str. Arhiepiscopiei nr.6	fara cadastru	230	1	SAD+locuit	229,76	S+P+2E+M
2	Str. Arhiepiscopiei nr.8	Locuinte colective	mixta	Str.Arhiepiscopiei nr.8	fără cadastru	240	1	locuit	160,5	P+2E+M
3	Str. Arhiepiscopiei nr.14	Locuinte colective	mixta	Arhiepiscopiei 14						
4	str. Arhiepiscopiei nr.16	Locuinte colective	mixta	Str.Arhiepiscopiei nr.16		554	1	locuit	321	Dpartial+P+1
5	Str. Arhiepiscopiei nr.15	Locuinte colective	mixta	Str.Arhiepiscopiei nr.15	fără cadastru	260	1	locuit	145	D+P+2E+M
6	str Arhiepiscopiei nr.21	Locuinte colective	mixta	Str.Arhieiscopiei nr.21	fara cadastru	363	2	locuit	272	D+P+2E;P+E+
7	str. Arhiepiscopiei nr.26	Locuinte colective	mixta	Str.Arhiepiscopiei nr.26		77	1	locuit	77	P+2E
8	str. Dr. Aristide Karatzali nr.12	Locuinte colective	stat	Str.Aristide Karatzali nr.12		422	1	locuit	253	Spartial+P+
9	Str.Dr.Aristide Karatzali nr.14	Locuinte colective	mixta	Str.Aristide Karatzali nr.14		298	1	SAD+locuit	211	Sp+P+2E+M
10	Str. Callatis nr.12	Locuinte colective	stat	Str.Callatis nr.12		136	1	locuit	91	S+P+1E
11	Str. Callatis nr.14	Locuinte colective	stat	Str.Callatis nr.14		155	1	locuit	91	D+P+2E+M
12	Str.Callatis nr.18	Locuinte colective	mixta	Str.Callatis nr.18		136	1	locuit	136	D+P+E+Pod
13	Str.Callatis nr.21	Locuinte colective	mixta	Str.Callatis nr.21		70	1	locuit	138	D+P+M
14	Str. Callatis nr.26	Locuinte colective	sttat	Str.Callatis nr.26 / Strd.Vantului nr.5		364	1	locuit	168	D+P
15	Str. Callatis nr.28	Locuinte colective	mixta	Str.Callatis nr.28 / Strd.Vantului nr.7		94	1	locuit	77	S+P
16	Str. Callatis nr.31	Locuinte colective	mixta	Str.Callatis nr.31		142	1	locuit	109	D+P+E+Pod
17	Str. Callatis nr.33	Locuinte colective	mixta	Str.Callatis nr.33	fără cadastru	120	3	locuit	210	S+P;P;P .
18	Str. C.A.Rosetti nr.8	Locuinte colective	stat	C.A. Rosetti 8		113	1	locuit	84	S+P+E+pod
19	Str. Constantin Brancoveanu nr.4	Locuinte colective	mixta	Str.Constantin Brancoveanu nr.4	fara cadastru	330	1	locuit	305	S+P+2E
20	str. Cristea Georgescu nr.2	Locuinte colective	mixta	Str.Cristea Georgescu nr.2		538	1	locuit	339	P;P+M
21	str.Cristea Georgescu nr.7	Locuinte colective	mixta	Str.Cristea Georgescu nr.7		258	1	locuit	132	S+P+1E
22	str. Dimitrie Cantemir nr.1	Locuinte colective	mixta	Str.Dimitrie Cantemir nr.1	fără cadastru	275	1	locuit	223	Dp+P+E
23	Str. Dr.Ion Cantacuzino nr.1	Locuinte colective	mixta	Str.Dr.Ion Cantacuzino nr.1		228	1	locuit	228	S+P+3E+M
24	Str. Dr. Ioan Cantacuzino nr.3	Locuinte colective	mixta	Str.Dr.Ion Cantacuzino nr.3		350	1	locuit	318,25	S+P+3E
25	Str. Dragos Voda nr.5	Locuinte colective	publica	Str.Dragos Voda nr.5	fără cadastru	60	1	locuit	60	P+2E
26	str. Dragos Voda nr.6	Locuinte colective	mixta	Str.Dragos Voda nr.6		226	1	locuit	175	D+P+E+M
27	str. Dragos Voda nr. 9	Locuinte colective	publica	Str.Dragos Voda nr.9	fără cadastru	176	1	locuit	144	S+P+1E
28	str. Dragos Voda nr.13	Locuinte colective	mixta	Str.Dragos Voda nr.13		326	2	locuit	21+45	S+P+E; P
29	Str. Ecaterina Varga nr.23	Locuinte colective	mixta	Str.Ecaterina Varga nr.23		120	1	locuit	120	P+E
30	Str. Ecaterina Varga nr.29	Locuinte colective	mixta	Str.Ecaterina Varga nr.29		242,48	1	locuit	184,15	S+P+E+pod
31	Str. Ecaterina Varga nr.38	Locuinte colective	mixta	Str.Ecaterina Varga nr.38		286,28	1	locuit	160,9	D+P
32	str. Ecaterina Varga nr.52	Locuinte colective	publica	Str.Ecaterina Varga nr.52		81	1	locuit	68	P+E
33	Bd. Regina Elisabeta nr.15	Locuinte colective	mixta	Bd.Elisabeta nr.15		302	1	locuit	262	D+P+2E+M
34	Bd. Ferdinand nr.5	Locuinte colective	mixta	Bd.Ferdinand nr.5	fără cadastru	220	1	locuit	200	D+P+3E+M
35	Bd. Ferdinand nr.8	Locuinte colective	mixta	Bd.Ferdinand nr.8		220	1	locuit	214,08	D+P+3E+M
36	Bd. Ferdinand nr.26	Locuinte colective	mixta	Bd.Ferdinand nr.26	fără cadastru	210	1	SAD+locuit	203	P+2E
37	Bd. Ferdinand nr.28	Locuinte colective	mixta	Bd.Ferdinand nr.28	fără cadastru	200	1	SAD+locuit	356	S+P+3E+M
38	Bd. Ferdinand nr.31	Locuinte colective	mixta	Bd.Ferdinand nr.31		215	1	locuit	214,7	S+P+2E
39	Bd. Ferdinand nr.32	Locuinte colective	mixta	Bd.Ferdinand nr.32		253	1	SAD+locuit	253	S+P+3E+M
40	Bd. Ferdinand nr.36	Locuinte colective	mixta	Bd.Ferdinand nr.36	fără cadastru	308	1	SAD+locuit	216	S+P+2E+M
41	Bd. Ferdinand nr.40	Locuinte colective	mixta	Bd.Ferdinand nr.40	fără cadastru	200	1	locuit	142	S+P+E+M

57	Str. Mircea cel Batran nr.19	Locuinte colective	stat	Str.Mircea cel Batran nr.19		300	1	locuit	188	P, P+1E
58	Str. Mircea cel Batran nr.20	Locuinte colective	stat	Str.Mircea cel Batran nr.20		256	1	SAD	256	S+P
59	Str. Mircea Ccel Batran nr.30	Locuinte colective	stat	Str.Mircea cel Batran nr.30		366	3	locuit	305	D+P+E+M
60	Str. Mircea cel Batran nr.34	Locuinte colective	mixt	Str.Mircea cel Batran nr.34	fără cadastru	187	1	locuit	90	D+P
61	Str. Negru Voda nr.10	Locuinte colective	publica	Str.Negru Voda nr.10	fără cadastru	180	1	locuit	140	P+E
62	Str. Nicolae Titulescu nr.12	Locuinte colective	mixta	Str.Nicolae Titulescu nr.12		171	1	locuit	171	D+P+2E+Po
63	Str. Nicolae Titulescu nr.26	Locuinte colective	mixta	Str.Nicolae Titulescu nr.26		418	1	locuit	398	S+P+3E+M
64	Str. Nicolae Titulescu nr.28	Locuinte colective	mixta	Str.Nicolae Titulescu nr.28		159	1	locuit	129	S+P+2E+Po
65	Str. Ovidiu nr.5	Locuinte colective	mixt	Str.Ovidiu nr.5		154	1	locuit	94	D+P+E
66	Str. Ovidiu nr.7	Locuinte colective	mixta	Str.Ovidiu nr.7		112	1	locuit	101	S+P+E
67	Str. Petru Rares nr.3	Locuinte colective	mixta	Str.Petru Rares nr.3		139	1	SAD+locuit	115	S+P+E
68	Str. Revolutiei din 22 Decembrie 1989 nr.7	Locuinte colective	mixta	Str.Revolutiei din 22 Decembrie 1989 nr.7		378	1	locuit	262	S+P+2E
69	Str.Revolutiei din 22 Decembrie 1989 nr.26	Locuinte colective	mixta	Str.Revolutiei din22 Decembrie 1989 nr.26	fără cadastru	200	1	locuit	118	D+P+2E+M
70	Str. Revolutiei din 22 Decembrie 1989 nr.31	Locuinte colective	mixta	Str.Revolutiei din22 Decembrie 1989 nr.31		404	1	locuit	256	S+P+E
71	Str. Revolutiei din 22 Decembrie 1989 nr.39	Locuinte colective	stat	Str.Revolutiei din22 Decembrie 1989 nr.39		142	1	locuit	113	S+P+2E
72	Str.Sulmona nr.2	Locuinte colective	mixta	Str.Sulmona nr.2		452	1	locuit	287	D+P+E
73	Str. Sulmona nr.8	Locuinte colective	mixta	Str.Sulmona nr.8		185	1	locuit	110	Sp+P
74	Str. Sulmona nr.17	Locuinte colective	mixta	Str.Sulmona nr.17		144	1	SAD+locuit	156	S+P+2E+M
75	Str.Sulmona nr.18	Locuinte colective	mixta	Str.Sulmona nr.18	fără cadastru	580	3	locuit	206	D+P+E; P+E;
76	Str. Sulmona nr.19	Locuinte colective	stat	Str.Sulmona nr.19		300	1	SAD+locuit	207	D+P
77	Bd.Tomis nr.2A	Locuinte colective	mixta	Bd.Tomis nr.2A		56	1	SAD+locuit	56	S+P+2E+M
78	Bd.Tomis nr.4	Locuinte colective	mixta	Bd.Tomis nr.4	fără cadastru	72	1	SAD+locuit	72	S+P+M+2E+
79	Bd. Tomis nr.7	Locuinte colective	mixta	Bd.Tomis nr.7		107	1	SAD+locuit	107	S+P+2E
80	Bd.Tomis nr.18	Locuinte colective	mixta	Bd.Tomis nr.18		116	1	SAD+locuit	116	S+P+3E+M
81	Bd.Tomis nr.26	Locuinte colective	mixta	Bd.Tomis nr.26		155	1	SAD+locuit	155	S+P+3E+Po
82	Bd.Tomis nr.54-str.Dragos Voda nr.10	Locuinte colective	mixta	Bd.Tomis nr.54-Str.Dragos Voda nr.10		775	1	SAD+locuit	754	S+P+2E+Po
83		Locuinte colective	mixta	Tomis 54						
84	Bd.Tomis nr.56	Locuinte colective	mixta	Bd.Tomis nr.56		793	1	SAD+locuit	791	S+P+2E+M
85	Bd.Tomis nr.62	Locuinte colective	mixta	Bd.Tomis nr.62		185	1	SAD+locuit	85	S+P+E
86	Bd.Tomis nr.64	Locuinte colective	stat	Bd.Tomis nr.64		176	1	SAD+locuit	162	S+P+E
87	Bd.Tomis nr.76	Locuinte colective	mixta	Bd.Tomis nr.76	fără cadastru	180	1	SAD+locuit	180	S+P+3E+M
88	Str.Traian nr.7	Locuinte colective	stat	Str. Traian nr.7	fără cadastru	200	1	locuit	173	P+E
89	Str. Traian nr.15	Locuinte colective	mixta	Str.Traian nr.15	fără cadastru	150	1	locuit	94	S+P+E
90	Str.Traian nr.16	Locuinte colective	mixta	Str.Traian nr.16	fără cadastru		1	locuit	71	Sp+P+E+M
91	Str.Traian nr.17	Locuinte colective	stat	Str.Traian nr.17	fără cadastru		1	locuit	220	S+P+E
92	Str.Traian nr.20	Locuinte colective	mixta	Str.Traian nr.20		741	2	SAD+locuit/locuit	471	D+P+2E+M/S+
93	Str.Traian nr.21	Locuinte colective	mixta	Str.Traian nr.21	fără cadastru	260	1	locuit	260	S+P+3E+M
94	Str.Traiann nr.37	Locuinte colective	mixta	Str.Traian nr.37		178	1	SAD+locuit	145	D+P+E
95	Str. Traian nr.55	Locuinte colective	stat	Str.Traian nr.55		477	1	locuit	158	P+E
96	Str. Vasile Alexandri nr.6	Locuinte colective	mixta	Str.V.Alecsandri nr.6		180	1	SAD+locuit	174	S+P+2E+Po
97	Str. Vasile Canarache nr.2	Locuinte colective	mixta	Str.Vasile Canarache nr.2	fără cadastru	160	1	locuit	128	P+E
98	Str.Vasile Canarache nr.4	Locuinte colective	mixta	Str.Vasile Canarache nr.4	fără cadastru	180	1	locuit	147	D+P+E+M
99	Strd. Vantului nr.2	Locuinte colective	stat	Strd.Vantului nr.2		160	1	locuit	110	P+E
100	Strd. Vantului nr.3	Locuinte colectiv	stat	Strd.Vantului nr.3		100	1	locuit	45	p
101	Strd. Vantului nr.4	Locuinte colectiv	mixta	Strd.Vantului nr.4		335	1	locuit	142	P+E
102	Strd.Vantului nr.6	Locuinte colective	stat	Strd.Vantului nr.6	fără cadastru	149	1	locuit	111	D+P+E+M

RAEDPP INTEGRAL PUBLICA RS I

NU SUNT

RAEDPP INTEGRAL PUBLICA RS II

10	Str. Callatis nr.12	Locuinte colective	stat	Str.Callatis nr.12	136	1	locuit	91	S+P+1E	218	3		4
11	Str. Callatis nr.14	Locuinte colective	stat	Str.Callatis nr.14	155	1	locuit	91	D+P+2E+M	186	3		6
14	Str. Callatis nr.26	Locuinte colective	stat	Str.Callatis nr.26 / Strd.Vantului nr.5	364	1	locuit	168	D+P	309	5		4
100	Strd. Vantului nr.3	Locuinte colective	stat	Strd.Vantului nr.3	100	1	locuit	45	p	45	1		2

RAEDPP INTEGRAL PUBLICA RS III

18	Str. C.A.Rosetti nr.8	Locuinte colective	stat	C.A. Rosetti 8	113	1	locuit	84	S+P+E+pod	366	3		7
57	Str. Mircea cel Batran nr.19	Locuinte colective	stat	Str.Mircea cel Batran nr.19	300	1	locuit	188	P, P+1E	240	5		16
99	Strd. Vantului nr.2	Locuinte colective	stat	Strd.Vantului nr.2	160	1	locuit	110	P+E	169	2		8
103	Str. Viforului nr.3	Locuinte colective	stat	Str. Viforului nr.3	500	1	locuit	82	p	82	1		

RAEDPP MIXT RS I

16	Str. Callatis nr.31	Locuinte colective	mixta	Str.Callatis nr.31	142	1	locuit	109	D+P+E+Pod	260	2		1

RAEDPP MIXTA RS II

85	Bd.Tomis nr.62	Locuinte colective	mixta	Bd.Tomis nr.62	185	1	SAD+locuit	85	S+P+E	189	1		
82	Bd.Tomis nr.54-str.Dragos Voda nr.10	Locuinte colective	mixta	Bd.Tomis nr.54-Str.Dragos Voda nr.10	775	1	SAD+locuit	754	S+P+2E+Pod	1756			

RAEDPP MIXTA RS III

3	Str. Arhiepiscopiei nr.14	Locuinte colective	mixta	Arhiepiscopiei 14									
65	Str. Ovidiu nr.5	Locuinte colective	mixt	Str.Ovidiu nr.5	154	1	locuit	94	D+P+E	266	2		4
68	Str. Revolutiei din 22 Decembrie 1989 nr.7	Locuinte colective	mixta	Str.Revolutiei din 22 Decembrie 1989 nr.7	378	1	locuit	262	S+P+2E	586			
84	Bd.Tomis nr.56	Locuinte colective	mixta	Bd.Tomis nr.56	793	1	SAD+locuit	791	S+P+2E+M	1860	17		22
106	Str. Mihail Kogalniiceanu nr.11	Locuinte colective	mixt	Str. Mihail Kogalniceanu nr.11	40	1	locuit	28	D+P+E	79	2		

98	Str.Vasile Canarache nr.4	Locuinte colective	mixta	Str.Vasile Canarache nr.4	180	1	locuit	147	D+P+E+M	466	4		1
28	str. Dragos Voda nr.13	Locuinte colective	mixta	Str.Dragos Voda nr.13	326	2	locuit	21+45	S+P+E; P	354	4		11
4	str. Arhiepiscopiei nr.16	Locuinte colective	mixta	Str.Arhiepiscopiei nr.16	554	1	locuit	321	Dpartial+P+1E	627	6+3		13+6
8	str. Dr. Aristide Karatzali nr.12	Locuinte colective	stat	Str.Aristide Karatzali nr.12	422	1	locuit	253	Spartial+P+E	510	8		

ANEXA 22

PRINCIPALELE EVENIMENTE/INCIDENTE DIN PORTURILE MARITIME ÎN PERIOADA 2009-2020

LISTA PRINCIPALELOR FOLOSINȚE DE APĂ POTENȚIAL POLUATOARE ȘI A CELOR CARE POT PRODUCE EVENIMENTE CE CONDUC LA POLUAREA ACCIDENTALĂ A RESURSELOR DE APĂ

PRINCIPALELE EVENIMENTE / INCIDENTE DIN PORTURILE MARITIME IN PERIOADA 2010 - 2020

Nr. crt.	Tip eveniment	2010	2011	2012	2013	2014	2015	2016	2017	2018	2019	2020
1	**Incendiu semnificativ**	**4**	**1**	**2**	**2**	**5**	**2**	**4**	**3**	**2**	**1**	**0**
2	*Incendiu minor*	-	*18*	*8*	*13*	*3*	*5*	*11*	*12*	*10*	*7*	*10*
3	**Accident naval minor**	**21**	**10**	**15**	**14**	**11**	**13**	**15**	**14**	**18**	**20**	**22**
4	*Coliziune*	*18*	*10*	*11*	*12*	*9*	*10*	*14*	*10*	*15*	*18*	*15*
5	*Esuare*	*2*	*0*	*4*	*2*	*1*	*3*	*1*	*4*	*3*	*2*	*6*
6	*Înclinare*	*1*	*0*	*0*	*0*	*1*	*0*	*0*	*0*	*0*	*0*	*1*
7	**Accident naval major - Scufundare**	**2**	**0**	**1**	**0**	**1**	**0**	**1**	**0**	**3**	**1**	**1**
8	**Poluare majoră**	**1**	**0**	**0**	**0**	**0**	**0**	**0**	**0**	**0**	**0**	**0**
9	*Poluare minoră*	*1*	*1*	*0*	*0*	*4*	*3*	*3*	*5*	*2*	*7*	*5*
10	*Accident suprastructură portuară*	-	*3*	*2*	*1*	*0*	*0*	*2*	*2*	*21*	*25*	*23*
TOTAL, doar pozițiile 1, 3, 7 și 8		**28**	**11**	**18**	**16**	**17**	**15**	**20**	**17**	**23**	**22**	**23**

Data eveniment	TIP EVENIM.	Dana nr.	DESCRIEREA EVENIMENTULUI
2009			
12.01.2009 10:50	Incendiu	MDSN	Începând cu ora 10:50 in Santierul Naval Midia, la bordul navei Efstathios, pavilion Panama, agent Phoenix Shipping a izbucnit un incendiu. Nava se afla andocata pe docul nr.1. Din informatiile transmise de Capitania Midia la stingerea incendiului au participat remorcherele Suceveni 4, Adjud 1 si Pescarus 3 - apartinand Santierului Naval, precum si Ievoli White, apartinand Midia Marine Terminal. Incendiul a fost stins in jurul orei 13:20. Au fost informati sefii de birou precum si Serviciul de Siguranta portuara.
13.03.2009 16:35	Incendiu	065	Pe platforma MINMETAL, la banda transportoare nr. 12 a avut loc un scurtcircuit la partea electrica si cauciucul benzii, pe o portiune de 25 de metri liniari a luat foc. La ora 16:45 a fost anuntat CONSAL, la ora 16:52 doua masini de pompieri au ajuns la fata locului, la ora 17:00 a inceput operatiunea de stingere a incendiului, la 17:30 incendiul a fost stins.
22.04.2009 11:15	Coliziune	123	Pe durata manevrei de acostare, nava MAERSK DRURY, pavilion Liberia, a colizionat cu cheul. Din cauza vantului puternic nava a fost impinsa in dana 115/116, atingand cheul din coltul danei 114/115, producandu-se o basea de cca 12cm pe o lungime de aprox. 5m. Nu s-au produs avarii la cheu.La manevra au participat remorcherele:Galati 7, Zimbru 3 si Venus 2.Din raport reiese ca in timpul manevrei remorcherul Zimbru 3 s-a defectat si a fost inlocuit cu Alexandria 4.

Data eveniment	TIP EVENIM.	Dana nr.	DESCRIEREA EVENIMENTULUI
11.06.2009 16:25	Coliziune	PL 4	M/V AUTHOR, in manevra de acostare in dana pl4. a colizionat barja 1337(nss), acostata in pl3. s-a constatat o basea strapunsa la cca. 0.5 m pupa si 2 m deasupra liniei de plutire, pe o lungime de 50 cm pe corpul navei. urma impactului pe binta barjei CONSTA doar in exfolierea vopselei. nu s-au inregistrat avarii la infrastructura.
11.06.2009 17:30	Coliziune	031	In timpul manevrei de acostare in dana 31 a navei GEA, pav. Malta, avand in asistenta remorcher Liesti 1 (Black Sea Services), a colizionat cheul cu bordul tribord al navei, provocand avarierea unei zone de coronament pe o suprafata de cca. 1,4 mp.
12.07.2009	Poluare minoră	015	In data de 12.07.2009 ora 00.30, in pupa remorcherului NOORDKAAP aflat in dana 14 se deplaseaza catre danele 14-15-16 o pelicula de reziduuri petroliere ce provenea de la scurgerea pluviala din dana 17, in urma ploilor abundente, scurgeri deversate in acvatoriul danelor 16-17 si localizate intre M/V Federal Sakura , cheul danei 17 si pupa remorcherului NOORDKAAP.
16.07.2009 03:00	Coliziune	115	In timpul manevrei de acostare a navei MARIUM, pavilion Togo, aceasta a colizionat cheul in dreptul danei 115, provocand avarii la coronament si deteriorarea muchiei de cheu.
16.07.2009 10:45	Coliziune	052	la manevra de acostare a M/V SERANADA, pavilion LITUANIA, in dana 51/52, nava a colizionat cheul, producand spargerea betonului pe o distanta de cca 2 m.
27.07.2009 09:30	Coliziune	127	In timpul manevrei de acostare a navei MEGA SUN, pav.Turcia, agent USA, in dana 129, asistat de remorcherul Canal Service 11, nava a acrosat cheul in dreptul danei 127 si a spart muchia pasarelei pietonale cu prova si coltul ultimului pinten al danei.
11.09.2009 17:00	Coliziune	062	la manevra de acostare in D 63 NAVA EMINE H s-a sprijinit cu prova pe cheul danei 62 remorcher in asistenta canal service 11
17.09.2009	Poluare minoră	45-46	Poluare cu hidrocarburi în danele 45/46 din terminalul NSS
23.10.2009	Coliziune		Ora 23:00, remorcher GSP ORION cu macaraua GRANITUL a agăţat şi a scos de pe poziţie geamandura de aterizare KS
27.10.2009	Coliziune		În jurul orei 17:35 la Şantierul Naval Midia s-a produs un incident – nava PATENT pav. Malta se afla andocată pe Docul 3 în S.N. Midia iar macaraua docului s-a balansat căzând peste gura magaziei nr. 5 dinspre babordul spre tribordul nave
7.10.2009	Poluare minoră	40	Poluare cu hidrocarburi în dana 40.
18.11.2009	Poluare minoră		Încărcare necorespunzătoare Dana Gabare M/V INVIKEN- poluare atmosferica si debalastare pe cheu necontrolata cu pericol de afectare cofrete electrice
20.12.2009	Poluare minoră	43	La orele 8:35, s-a informat dispeceratul SNTP despre prezenta unor irizatii de hidrocarburi, gunoi menajer precum si a unor cantitati de cherestea provenite din dana 43, in acvatoriul aferent danelor 09-11/12-14
2010			
05/01/2010	Coliziune	82	H-21:10 PILOT CIOCAN (CANAL SEA SERVICE) aflat in manevra de plecare cu M/V EL HOSS (AGENT SEA HORSE MARITIME), din dana 93, REMORCHER CS 11, a colizionat NAVA ZENITH EXPLORER acostat si aflata sub operare in dana 82. nava EL HOSS A lovit cheul cu bordul babord rezultand distrugerea bolardului (probabil 488) si avarierea cheului.
07/01/2010	Coliziune	58	H:04.35-NAVA GORKEM BEY ,pav.turc,agent nss,la plecare din dana 69b,pilot DOBRIN (AGIGEA PILOT),remorcher LIESTI 1,in manevra de intoarcere in bazin, a avariat cu pupa bolardul 296, (dana 58);
14/01/2010	Eşuare	Mangali	in data de 14.01.2010, in jurul orei 05 am, NAVA JANESIA ASPHALT 6, pavilion PANAMA, agent ARIES, incarcata cu bitum, pilot la bord cu ora 04:20 dl. NEAMTU C-TIN, a esuat la 5 cabluri sud de intrarea in portul MANGALIA. la ora 10:35 au ajuns la nava remorcherele

Data eveniment	TIP EVENIM.	Dana nr.	DESCRIEREA EVENIMENTULUI
		a	ALEXANDRIA 1 si LIESTI 2 si au inceput operatiunile de dezesuare. s-a tras cu parame de pupa navei pana la ora 11:25, insa fara vreun rezultat pozitiv. la ora 15:20 a ajuns si ZIMBRU 2 si impreuna cu ALEXANDRIA 1 si LIESTI 2 s-a continuat procedura de dezesuare a navei. la ora 20:05 am fost informat de catre dl. of. sig. ADRIAN VALCU si apoi de catre dl. JIANU de la cpt. MANGALIA cu privire la faptul ca la ora 20:00 nava a fost dezesuata si ca urmeaza sa intre in portul Mangalia, in dana mg-2b, la descarcare. pilotul a fost tot timpul la bordul navei. nava a acostat la dana la ora 21:00
15.01.2010	Incendiu	Doc Sorena	In seara zilei de 15.01.2010 la ora 21.15 am fost anuntati de catre CONSAL ca la Docul Sorena este un incendiu. La fata locului s-au deplasat ofiteri ai Serv.Siguranta care au constatat ca, din cauza unui scurt-circuit, a luat foc instalatia electrica a docului. Pompierii au actionat cu trei masini, incendiul fiind stins la ora 04.00 in dimineata zilei de 16.01.2010.
02/02/2010	Scufundare	SCM-EST	In noaptea de 02.02.2010 , ora 00:30 , SIRENA 9, aflata in dana SCM-EST, s-a scufundat; am fost informati de catre ofiterul de securitate Vacarelu Romeo.
05.03.2010	Inclinare	-	M/V Aurelia M aflata in timpul manevrei de plecare s-a bandat si a pierdut aproximativ jumatate din marfa. Nava incarcase 1070 mt cherestea si 136 de tractoare. Pachetele de cherestea cazute se deplasau catre capul digului de sud.
08/03/2010	Coliziune	114/115	la plecarea navei CMA CGM DEBUSSY din dana 123 pilot LUPESCU DE LA BKS-acesta anunta in jurul orei 15:50 probleme la plecarea din dana. remorcherul VADENI care participa la manevra a fost lovit de nava in dreptul d 114/115, provocandu-i o gaura de apa si copastia avariata. remorcherul a luat curent electric de la rem.GALATI 3 pentru a pompa apa din compartimentul masina. nava are o basea de circa 2.5-3 m deasupra liniei de plutire in tribord , iar rem.VADENI este avariat la pupa tribord. la manevra au participat REM. GALATI 3, AHILE si VADENI
18/03/2010	Coliziune	119	h.18:40-pilotul TUICA LUCIAN(CSS) in manevra de acostare cu nava MOON LIGHT(dana 117b), remorcher CANAL SERVICE 11, anunta CAPITANIA CTA-SUD ca, nava a colizionat o macara de cheu din dana 119 cu evazajul prova tribord; nu s-au constatat avarii la infrastructura. la nava s-a constatat o exfoliere a vopselei fara basea, macaraua prezentind o traversa de rigidizare a platfformei indoita.
10/05/2010	Coliziune	136	La manevra de intrare a navei CPT LAMPROS in dana 136, aceasta a lovit cheul. Agentul navei este BBS, pilotajul a fost efectuat de dl Tuica de la Canal Sea Services, fara remorcher la manevra.
16/05/2010	Coliziune	31	H 05:25 in timpul manevrei de acostare in dana 31 nava SUAT BEY , AG.USA, cu pilot NEAMTU(AGP) la bord si remorcher canal services 11 in asistenta a lovit cheul cu bd tb intre babalele 115 si 116 si tamburul de rulare al cablului electric al unei instalatii de incarcare cereale. in urma coliziuni cheul a fost spart pe o lungime de cca 2 m si cca 0.5 m latime iar tamburul de rulare al cablului electric a fost putin indoit. deasemenea si aparatoarea de muchie a fost putin indoita.
31/05/2010	Coliziune	61	In data de 31.05.2010,ora 13:30, pilotul Ciocan de la societatea Black Sea Services, de pe M/V TK ODESSA -pav.Malta, in timpul manevrei de mutare din dana 65 in dana 130, anunta VTMIS ca , incercand sa intoarca nava, a lovit cu etrava cheul danei 61 producandu-i o avarie, constand intr-o gaura pe o lungime de cca 40 cm si latime de 30 cm, lovind in acelasi timp si ochetul de sustinere al tranchetului care a fost compromis, iar navei o gaura de apa la aproximativ 1m deasupra liniei de plutire.
02/06/2010	Coliziune	69A	H:10.10-pilotul CAPBUN (AGIGEA PILOT) in manevra cu nava PROTI din 69a in 69b a anuntat VTS ca a agatat cu o parima aparatoarea muchiei de cheu (care era desprinsa la unul din capete); ofiterii siguranta port s-au deplasat la locul accidentului, constatind desprinderea aparatoarei muchiei de cheu pe o lungime de cca.1m (platbanda suplimentara adaugata de oil terminal pentru retinere scurgeri s-a smuls pe o lungime de cca.2,5 m). nu s-au observat alte avarii la infrastructura.
03/06/2010	Coliziune	-	00:35 la iesirea din canalul de legatura inspre nord imp.izvoru mare 2 cu bj.sb 23(goala) a fost lovit de bj.1430 (inc.cu minereu) cu imp.rovinari 5. in urma coliziuni bj sb 23 are gaura de apa in bordul babord prova, pe o lungime de cca.100 cm si o latime de 40 cm.barja a fost asigurata in d.97., iar bj.1430 are evazajul prova deteriorat si binta babord avariata.barja a fost asigurata in tb1.
19/06/2010	Coliziune	35	la ora 12:00, dl MARCU, dispecer SOCEP, anunta ca la ora 07:00, barja TOUAX 179, manevrata de IMP. BONDAR 95, a lovit babaua nr 144 din dana 35, dislocand-o.

Data eveniment	TIP EVENIM.	Dana nr.	DESCRIEREA EVENIMENTULUI
22/06/2010	Coliziune	Midia	h-00:10/22.06.2010-nava RED DRAGON , pavilion ITALIA, in manevra de plecare din dana mdlpg, pilot DIMITRIU, asistat de remorcheruL CS 10, a avariat geamandura verde mg-17 din zona terminalului LPG.
03-04.07.2010	Incendiu	-	In jurul orelor 19.00 in sirul tirurilor care asteptau sa intre la descarcare la operatorul NIVA Prodcom, un tir a luat foc. Doua autospeciale de la pompieri s-au deplasat de urgenta si au reusit sa stinga focul izbucnit la capul tractor cu nr de inmatriculare IL-32-LUK, nu au fost inregistrate pagube materiale semnificative.
08/07/2010	Coliziune	RO-3	H 17,45 din cauza conditiilor nefavorabile , ploaie, vant puternic, barjele 2253, 1808 s-au desprins din D 31, 32 si s-au deplasat impinse de vant catre doc SORENA pe care i-au atins cu bordul babord, zona pupa al bj.1808 , apoi a atins unul din impingatoarele EUROSTAR, iar apoi BJ.1808 a lovit cu prova cheul danei ro ro 3 intre a doua si a treia baba in vecinatatea caminului de apa.
09/07/2010	Coliziune	82	in jurul orei 21:45, nava PARTAGAS, (pavilion MALTA), aflata in dana 082, reclama in canalul 67 VHF faptul ca a fost lovita in babord de catre nava YAMM, (pavilion COMORE) aflata in manevra de plecare din dana 089. manevra de plecare a navei YAMM a inceput cu ora 21:15 - pilot CUTNIC ALEXANDRU (AGIEA PILOT). din dispozitia VTS, NAVA YAMM A ancorat cu ora 22:15 in rada interioara pentru a fi efectuate cercetari.
31-01.09.2010	Scufundare		In jurul orei 04.35, s-a anuntat in canalul 67 ca nava Medy, a solicitat salvare. MV Medy, pav Turcia, a plecat incarcata cu fier vechi din dana 115, iar in apropiere de eforie a intampinat probleme si a cerut ajutor. Cele 17 persoane de la bord au fost salvate de catre GSP Orion. L-a iesirea din tura nava continua sa se incline.
04.09.2010	Coliziune	63	La ora 9.40, in timpul manevrei de acostare in dana 63, M/V Cordelia pav CMB, a colizionat cheul cu etrava in dana 62, in dreptul bolardului 325. A fost avariata aparatoarea pe muchie si cheul pe verticala aprox 1 m
08.09.2010	Coliziune	44	In timpul manevrei de acostare intre orele 07.55 si 09.05, in dana 44, M/v Kaptan Erdogan, pav Trk cu pilot Mihalache Virgil, a colizionat cheul cu bulbul. Nu au fost inregistrate avarii la cheu, dar nava prezinta o basea pe pe bulb de 40 cm.
09/09/2010	Coliziune	32	in timpul manevrei de acostare in dana 32 nava SPAR LYRA pavilion NORVEGIA , cu pilotul TICLETE de la CSS , a colizionat cheul in dreptul bolardului 119/120, fara insa a afecta infrastructura cheului.
14/09/2010	Coliziune	114	La acostarea navei EMINE (pav. Malta) pilotul Stoenciu (MRP) a anuntat V.T.S. ca in timpul manevrei de acostare remorcherul Galati 6 (Coremar) a lovit usor bulbul navei. Conform relatarilor ofiterior de la Serviciul de Siguranta aflati in dana 114 nu au fost constatate avarii ale infrastructurii portuare.
15-16.09.2010	Poluare majoră	33-34 63-64	Datorita unei manevre gresite, CET Cta a deversat deseuri petroliere in conductele de scurgere ale RAJA din bazinele danelor 33/34 si 63/64. S-a actionat cu material absorbant biodegradabil cu nave de depoluare si cu baraje. In jurul orei 10.25 M/V Hamburg Team care se afla sub operatiuni de descarcare srot, a anuntat despre prezenta poluariii in jurul navei, s-a actionat in zona pentru combaterea poluarii.
06.11.2010	Poluare minoră	81	Ofiterii de port Brabete Dorian si Andrei Viorel au supravegheat operatiunea de curatare a bordajului navei Cape Riviera aflata in dana 81. Operatiunea s-a facut cu doua masini de pompieri de la Consal.
14.11.2010	Incendiu	Triaj Socep	SN CFR Marfa – triaj Socep – reziduuri de sulf, 1 autospeciala, 1 ora.
08.12.2010	Incendiu	69	HYDRA SHIPPING – cuptor forjă, 2 masini, 1 ora.
11/12/2010	Eşuare	51	In timpul manevrei de intrare in dana 51, nava GENCO LOIRE,(pav. I-le Marshall, agent Sammarina, LOA-189.99m) a esuat in mijlocul bazinului. Nava este incarcata cu aprox. 52000 to.bauxita. Esuarea a fost anuntata in jurul orei 01:46 de catre pilotul de manevra Tudora(AGP). Dupa incercarea nereusita de dezesuare (la care au participat remorcherele G5,G6,G7,Z2,Z3) nava a ancorat in pozitie la ora 08:20. Urmeaza descarcarea unei cantitati de marfa cu instalatiile bordului, pentru usurare, in barje. ORA 14:20 nava acostata in dana 51.
29/12/2010	Coliziune	PL3/4	In timpul manevrei de acostare in dana PL3/PL4, nava YUKKA (pavilion Georgia; LOA 114 m; agent OMEGA Shipping) a colizionat cheul cu etrava. A fost avariata muchia aparatoare de cheu pe o lungime de 1.3 m, iar in urma impactului au fost constatate si doua sparturi in

Data eveniment	TIP EVENIM.	Dana nr.	DESCRIEREA EVENIMENTULUI
			peretele vertical, una de 0.5 m lungime/0.5 m latime iar cea de-a doua mai mica, manevra desfasurandu-se fara remorcher.
2011			
10/01/2011	Incendiu minor	-	Tablou electric general magazii SC NORDIKA SRL. S-a intervenit cu 2 autospeciale.
28/01/2011	Incendiu minor	-	Incendiu la macaraua portal CSCT - Agigea. S-a intervenit cu 3 autospeciale.
02/02/2011	Incendiu minor	-	La staţia de betoane Constanţa Sud – TARMAC, incendiu la un container amenajat ca birou. S-a intervenit cu 2 autospeciale – 45 minute.
14/02/2011	Coliziune	39	In timpul manevrei de acostare a navei TOBOL in Dana 39, REMORCHERELE CS 9 SI CS10, a fost avariata macaraua de cheu nr. 80 - UMEX. Evenimentul s-a produs in jurul orelor 12,00.
07/03/2011	Coliziune	41-42	Ora 04,20. În timpul manevrei de acostare, Nava DRACO FAITH, Pav. Panama, s-a sprijinit cu prova pe oglinda pupa a navei NAVIOS ASETIKS acostată în Dana 42B.
29/03/2011	Coliziune	99	Ora 04,00. Şlepul 1682 a colizionat terminalul de barje2.
31/03/2012	Coliziune	DDL Nord	Ora 01,15. În timpul manevrei de intrare în Dana 46 nava GOCHAN KIRAN Pav.Turcia, cu remorcherele Galaţi 3 şi Ahile în asistenţă, din cauza ceţii, a colizionat cu tribordul Şalupa Olimp 4, acostată în dană dubipă peste tancul ZYXOIL 1, în DDL Nord între farul alb şi farul verde. La ora 05,00 şalupa Olimp 4 s-a scufundat.
27/04/2011	Incendiu minor	-	Ora 14,15 - Vegetaţie uscată în zona terminalului de containere CSCT.
17/06/2011	Coliziune	80	H.12:00-In timpul manevrei de acostare in Danele 80/81, NAVA ANGEL/PAV-MALTA, cu remorcherele Zimbru 3, Zimbru 4, Galaţi 6, Galaţi 7 in asistenta, a colizionat cheul cu evazajul pupa tribord. La nava s-a observat o exfoliere a vopselei pe o lungime de cca.2,5 m*10 cm, la nivelul evazajului la 2,5 m de linia de plutire si 25/30 m de pupa tribord,fara basele sau alte urme vizibile. La nivelul cheului, s-a produs o avarie la suprafaţa acestuia in plan orizontal de cca. 0,7-0,8 m pe 0,3 m cu o adancime de 2-3 cm.
26/06/2011	Accident suprastructură portuară	65-66	Ca urmare a fenomenelor meteorologice extreme , vant foarte puternic in rafale de pana la forta 8, in danele 65-66 , operator MINMETAL, doua din cele patru poduri de incarcare au fost ridicate de pe calea de rulare , unul cazand in lateral iar celalalt, desi ramas in plan vertical este mult deplasat de pe pozitie spre uscat. Ambele au suferit avarii majore. S-au produs si avarii ale cheului si platformei danelor aferente.
26/06/2011	Accident suprastructură portuară	80	Ca urmare a fenomenelor meteorologice extreme , vant foarte puternic in rafale de pana la forta 8, in dana 80, operator Convex, unul dintre poduri a fost ridicat de pe calea de rulare si se afla intr-o pozitie relativ stabila.
26/06/2011	Accident suprastructură portuară	121-122	Ca urmare a fenomenelor meteorologice extreme , vant foarte puternic in rafale de pana la forta 8, in portul Constanta Sud, in terminalul CSCT, trei containere goale au fost deplasate si au cazut peste un stalp de iluminat, provocand avarierea acestuia.
02/07/2011	Coliziune	63	H=14,15. Nava ITALIA/Pav.Georgia, fara remorcher in asistenta, in timpul manevrei de acostare in Dana 63 (mutare din danele 80/81), a colizionat cheul cu prova babord, producand avarii muchiei aparatoare de cheu pe o suprafata de 0,5-1 mp si o lungime de cca.1m
15/07/2011	Coliziune	92	In jurul orei 16:40, in timpul manevrei de plecare a navei BRAVE HEART (pav. Liban) din dana 92/93, nava a lovit doua unitati fluviale - slepul Pauline si barja 1486, la manevra participand remorcherul Suceveni 3. Nava are LOA 101.47. Din informatiile primite de la Serviciul de Siguranta nava are gaura de apa (aprox. 40cm / 40cm) la inaltimea de circa 3 metri de linia de plutire in prova babord. Nava

Data eveniment	TIP EVENIM.	Dana nr.	DESCRIEREA EVENIMENTULUI
			si unitatile fluviale au ramas acostate in dana 92, pentru efectuarea cercetarii.
20/07/2011	Incendiu minor	-	Ora 10,40 – vegetaţie uscată în zona triaj CF – Poarta 4.
25/07/2011	Incendiu semnificativ	Midia	Ora 7,35 – Incendiu la bordul navei FGM EUROPE aflata in reparatii in incinta Santierului naval 2X1 HOLDING din Portul Midia. ISU Constanta a intervenit cu 6 autospeciale. Incendiul a fost stins la orele 14,15
04/08/2011	Incendiu minor	-	Vegetaţie uscată în zona rampei de descărcare – Poarta 9.
05/08/2011	Coliziune	42	La ora 17:20, in timpul manevrei de plecare, NAVA SELDENIZ, PAVILION TURCIA, a lovit cheul, avariind coronamentul si dislocand un bolard.
16/08/2011	Incendiu minor	-	Vegetaţie uscată în zona SNC – Poarta 5.
23/08/2011	Incendiu minor	-	Vegetaţie uscată în zona SNC – Poarta 5.
30/08/2011	Coliziune	97	In urma unei inspectii efectuate s-a constatat ca slepul fluvial Stejarul 1, a avariat cheul in dana 97.
04/09/2011	Incendiu minor	-	Incendiu de vegetaţie uscată – fascicul de conducte Oil Terminal.
11/09/2011	Incendiu minor	-	Incendiu de vegetatie uscată şi deşeuri bandaă cauciuc in zona Incineratorului – COMVEX, Poarta 6. La orele 12:35, doua autospeciale CONSAL au fost trimise pentru a stinge un incendiu de vegetatie. La orele 13:05 incendiul a fost stins cu o singura autospeciala.
15/09/2011	Poluare minoră	09C Midia	In jurul orei 14, s-a produs o poluare accidentala cu motorina in dana 09C port Midia, de catre barja 17401. Incidentul s-a produs in urma unei defecţiuni a instalatiei. Cercetarea a fost preluata de Capitania Port Midia.
16/09/2011	Incendiu minor	-	Incendiu de vegetaţie uscată în zona triaj CF –Poarta 5.
19/09/2011	Coliziune	9	In jurul orei 10:45, in timpul manevrei de mutare din dana 42/43 in dana 9, la acostarea navei "CAPTAIN JO", Pav.Moldova, aceasta a colizionat cu etrava cheul. In urma cercetarii la fata locului s-a constatat ca nu sunt avarii la infrastructura cheului.
21/09/2011	Incendiu minor	24	Incendiu deşeuri material lemnos – Dana 24.
26/09/2011	Incendiu minor	-	Vegetaţie uscată – zona costieră între Poarta 3 bis şi Poarta 5.
26/09/2011	Incendiu minor	-	Vegetaţie uscată – zona Mol 3 Sud, pe un teren viran lângă Kronospan.
12/10/2011	Incendiu minor	-	Incendiu la o macara plutitoare – S.N. Orşova.
01/12/2011	Incendiu minor	96	Incendiu de vegetaţie – teren viran Dana 96.
02/12/2011	Incendiu minor	89	Incendiu la un remorcher aflat în dezmembrare – Tomini Trading.
08/12/2011	Incendiu	18	Incendiu la clădire dezafectată a CFR – în zona Silozului nr.1.

Data eveniment	TIP EVENIM.	Dana nr.	DESCRIEREA EVENIMENTULUI
	minor		
2012			
11/01/2012	Incendiu	Poarta 9	La ora 23:40, o baraca de la poarta 9 apartinand firmei Apolodor a luat foc. Pompierii au ajuns la baraca la ora 23:45. Incendiul a fost stins la ora 24:20. Focul a izbucnit la un resou electric. Baraca nu a fost avariata, au ars in interiorul baracii haine si alte obiecte. In baraca nu se aflau oameni.
13/01/2012	Coliziune	109/110	In jurul orei 18:30 VTS Constanta a fost anuntat de m/v Juhayanna/pav Tog, acostata in D. 109/110, ca a fost lovita in zona carmei de impingatorul Petar Beron/pav Bul. MTA a fortat in stratul de gheata si legaturile improprii ale impingatorului au cedat si acesta a colizionat usor pupa navei Juhayanna. Nu s-au constatat avarii vizibile
15/02/2012	Scufundare	86	Şalupa TERRA 3 se deplasa prin canalul de legătură spre Dana 123. După tranzitare s-a constatat că în şalupă se infiltrează apă. Şalupa se întoarce în Dana 86 unde se intervine cu motopompele r/m Sirena 6 şi Meteor pentru scoaterea apei, fără rezultat. La orele 16,40 şalupa TERRA 3 se scufundă, fără victime.
24/02/2012	Coliziune	44	În timpul manevrei de acostare în dana 44, Nava EIDER a lovit macaraua de cheu cu prova navei, rezultând o basea de 7-8 cm pe unul dintre picioarele macaralei.
04/03/2012	Eşuare	TR	IN JURUL OREI 22:15 SLEPUL EDMOND (PAVILION ROMANIA) INCARCAT CU CIMENT A ANUNTAT CAPITANIA CONSTANTA SUD FAPTUL CA S-A PUS PE USCAT IN DREPTUL TERMINALULUI DE REMORCHERE SPRE EPAVA.
21/03/2012	Incendiu semnificativ	69	In dimineata zilei de 21.03.12 h. 05:10 pilotul aflat in manevra cu un slep autopropulsat, informeaza VTS in canalul 67 prezenta unui incendiu in zona danelor 69-70 OIL TERMINAL CTA. La orele 05:12 dispeceratul OIL TERMINAT ne confirma telefonic izbucnirea unui incendiu la bordul tancului fluvial autopropulsat INGEBORG, pavilion GERMANIA, nava aflata in dana 069 pentru incarcare benzina. La locul incendiului au intervenit pompierii militari si pompierii OIL TERMINAL, incendiul fiind lichidat la orele 05:35. Nu s-au inregistrat victime, nici avarii la infrastructura CN APMC.
22/04/2012	Coliziune	31	LA ORA 18:50, IMPINGATORUL ATLAS 1,APARTINAND S.C. TIGI TRANS, IMPREUNA CU BARJA BRP 910068,PAV. BULGAR,AU COLIZIONAT CHEUL IN DANA 31. CHEUL A FOST AVARIAT DE CATRE BARJA BRP 910068.
26/04/2012	Coliziune	99	La ora 05.10, impingatorul ERSEK SAND, la acostarea in dana 99, a colizionat cu slepul 444 datorita unei defectiuni la motor. In urma coliziunii a rezultat o basea de 20-30 cm la slep
27/04/2012	Accident suprastructură portuară	P3-P4	La ora 21.50, pe drumul dintre poarta 4 si poarta 3 s-a sesizat scurgerea de cantitati mari de apa care venea dinspre oras de la o avarie RAJA. Gardul perimetral din zona a fost rupt pe o lungime de cca 4 metri iar drumul impracticabil datorita alunecarii de pamant.
07/06/2012	Incendiu		In jurul orei 23.15, langa cladirea Comunicatii Port Uti, a izbucnit un incendiu intr-un canton CFR abandonat . Pompierii Consal au intervenit si au stins focul in 10 minute.
04/07/2012	Coliziune	31	Capitania Constanta a anuntat ca in jurul orei 02:30 remorcherul ROVINARI 3, in timpul manevrei de acostare la cheu cu barja incarcata 1146, a lovit si a rupt lantul unui tranchet aflat in dana 31, in dreptul bolardului 116.
23/08/2012	Incendiu		La ora 10:00 a izbucnit un incendiu la cca 200 de metri de poarta 5 pe drumul spre dana 45. S-a intervenit cu 2 masini de pompieri iar incendiul a fost stins la ora 10:20 . Suprafata afectata a fost de aprox 600 mp de vegetatie uscata.
23/08/2012	Incendiu		La ora 16:20 a izbucnit un incendiu sub podul de la poarta 5 la vegetatia uscata. S-a intervenit cu o masina de pompieri si focul a fost stins la ora 16:30. Suprafata afectata a fost de 50 mp
24/08/2012	Eşuare		La ora 17:27, in timpul manevrei de tranzitare spre ecluza Midia, nava ITALIA s-a pus pe uscat , pe canalul de legatura dintre portul Midia si ecluza, la cca.50m de estacada.
02/09/2012	Coliziune	PL 2	IN TIMPUL MANEVREI DE PLECARE A NAVEI MARY ELISABETH DIN DANA PL2, NAVA A LOVIT CHEUL. NU S-AU INREGISTRAT AVARII LA INFRASTRUCTURA.

Data eveniment	TIP EVENIM.	Dana nr.	DESCRIEREA EVENIMENTULUI
03/09/2012	Incendiu semnificativ	32	Incendiu in dana 032, terminal USA. evenimentul a fost anunţat la sediul CONSAL TRADE de către Dispeceratul ISU Dobrogea la orele 03,10 incendiul fiind localizat la orele 03,35 şi lichidat la orele 04,55. Incendiul s-a propagat de la banda transportoare nr.16 la celelalte componente ale Terminalului de cereale, respectiv la elevatorul nr.10, banda transportoare nr.17 şi cântarul nr.1
07/09/2012	Coliziune	90	In jurul orei 08:50 in timpul manevrei de acostare, nava YAMM (pavilion Comore) a colizionat M.P. 1472; bacul CIBIN si salupele ENERGY si FOLTESTI 3 aflate in dana 90.
11/09/2012	Incendiu		Incendiu la un vagon de tren in zona cladire Romtrans, conform raportului de eveniment. Un alt incendiu s-a produs in zona portii 4 la vegetatia din afara portului . Au intervenit pompierii militari
13/09/2012	Coliziune	31	In jurul orelor 19:00 in timpul manevrei de acostare in dana 31, a barjei ARIES manevrata cu impingatorul DAVID, a lovit la acostare cheul din dreptul babordului cu nr 116. S-a produs o spartura a cheului si desprinderea platbandei de protectie pe o lungime de cca.1,5 m.
19/09/2012	Incendiu		La ora 9.20 s-a semnalat un incendiu de vegetatie pe cca 100 mp sub podul de la poarta 5.. S-a intervenit cu o autospeciala si a fost lichidat in 40 de min.
16/09/2012	Coliziune	46	H.24:00- NAVA JOYOUS LAND LA ACOSTARE IN DANA 46 ,S-A SPRIJINIT PE CHEU. LA MANEVRA AU PARTICIPAT REMORCHERELE ZIMBRU 2, ZIMBRU 4, ALEXANDRIA 4. NU AU FOST INREGISTRATE AVARII LA INFRASTRUCTURA.
21/09/2012	Eşuare		H.02:25-NAVEI AMIR H AFLATA LA INTRARE IN PORT I S-A OPRIT MOTORUL, A FOST IMPINSA DE VINTUL PUTERNIC (VEST F 7) SPRE DIGUL DE NORD (PORTIUNEA NEFINALIZATA) SI PUSA PE USCAT. S-A INTERVENIT CU ZIMBRUL 3, BSV SPANIA si BSV RUSIA SI PILOTINA VENETIA. IN JURUL OREI 06:30 NAVA A FOST DEZESUATA.
26/09/2012	Coliziune	45	In timpul manevrei de acostare a navei GIANNIS M (pav. Malta; LOA 119.95), in zona danei 45a, ceasta a colizionat barja MST 4, care in urma impactului s-a deplasat usor si a lovit la randul ei M.P.214. Nu au fost constate avarii ale infrastructurii portuare.
28/09/2012	Incendiu		La ora 11.17, a izbucnit un incendiu la poarta 2 in spatele Spitalului Port. S-a intervenit cu o masina de pompieri Consal. Suprafata incendiata a fost de 100mp vegetatie uscata. Incendiul a fost stins la ora 11.25.
12/11/2012	Eşuare	RI-CT	In jurul orelor 06:00, nava YIN PING, care se afla in manevra de intrare in dana 51 cu remorcherele Zimbru 3 si Alexandria 4, a mai solicitat remorcherele Galati 4 si Galati 7 in asistenta intrucat nava s-a pus pe uscat. Nava a fost repusa in stare de plutire si acostata in siguranta in dana 51 cu ora 08:45.
16/11/2012	Coliziune	MD6	M/D Omega Livestock la manevra de plecare din dana MD6, a lovit nava APUS la pupa facandu-i o basea de circa 50 de cm deasupra liniei de plutire. Cheul nu a fost atins.
26/11/2012	Incendiu		In jurul orelor 18.20, Capitania Portului Constanta a anuntat ca in dana 102 a izbucnit un incendiu la un cofret electric apartinand C.N.A.P.M. S.A. Sucursala Energetica Port a confirmat faptul ca M/V „Shirvan" a deversat apa de balast peste cofret, acesta facand scurt circuit si luand foc.
03/12/2012	Accident suprastructură portuară	61	IN JURUL OREI 07:10 IN DANA 61 A CAZUT PODUL DESCARCATOR CARE A AVARIAT CATEVA VAGOANE DE PE CALE FERATA.
2013			
11/012013	Incendiu		La ora 23:40, o baracă de la P9, aparţinând firmei Apolodor a luat foc. Pompierii de la Consal au ajuns la baracă la ora 23:45, incendiul a fost stins la ora 00:20. Focul a izbucnit de la reşou electric. Baraca nu a fost avariată, au ars în interiorul barăcii haine şi alte obiecte. In baracă nu se aflau oameni
25/01/2013	Coliziune	79	În timpul manevrei de acostare a navei RUBY în dana 079, remorchere Zimbru2, Braila, Canal Service 15 şi Bsv Anglia, a lovit cheul fără a-l avaria în schimb nava are o basea.
10/02/2013	Coliziune	52	In timpul manevrei de acostare a navei FIRTINA în dana 052 a colizionat cu evazajul prova tribord macaraua nr.3 aparţinând SOCEP,

Data eveniment	TIP EVENIM.	Dana nr.	DESCRIEREA EVENIMENTULUI
			fără a produce avarii la cheu.
21/03/2013	Incendiu		Incendiu la o clădire dezafectată, aparţinând CFR Infrastructură, situată lângă Silozul 1 „Anghel Saligny". Pompierii Consal au intervenit cu o autospecială pentru lichidarea incendiului. La ora 15:30 incendiul a fost stins.
24/03/2013	Incendiu		In jurul orei 13:00 incendiu in zona Romcontrol, în spate la una din magaziile abandonate, unde erau depozitate jante de dimensiuni mari cu cauciucuri. La fata locului s-au deplasat 2 autospeciale Consal . La ora 13:20 incendiul a fost stins.
16/04/2013	Incendiu		Incendiu la depozitul 2 din incinta Frial, această clădire se dezafecta si se lucra cu sudură si din acest motiv a izbucnit incendiul. Pompierii Consal au intervenit cu 2 autospeciale pentru lichidarea incendiului. La ora 16:45 incendiul a fost stins.
18/04/2013	Coliziune	7-8 Midia	In timpul manevrei de acostare a navei PACIFIC M în dana 07/08 a portului Midia a colizionat cu prova cheul, deteriorându-i muchia şi un pasaj de cca. 40-50cm cu o adâncime de 15cm.
12/05/2013	Incendiu		Incendiu în zona P10, în curtea Maersk, un container în care erau în deşeuri . La ora 01:55 incendiul a fost stins.
25/05/2013	Accident suprastructură portuară	40	În jurul orei 16:15 o garnitură CFR manevrată necorespunzător, a colizonat uşor o bandă transportoare aparţinând UMEX ce se folosea la operarea m/v ALTENAVI în D40. În urma impactului s-a îndoit o traversă a benzii.
02/06/2013	Incendiu		Incendiu la Silozul 2 NIVA, la nivelul 6 la o bandă tranportoare Pompierii Consal au intervenit cu 2 autospeciale şi o moto pompă pentru lichidarea incendiului la ora 13 :40
13/06/2013	Incendiu	131	Incendiu în zona Constanţa Sud – în incinta operatorului KRONOSPAN dana 131- la vegetaţie. Incendiul a fost stins de pompierii Consal.
06/07/2013	Coliziune	40	În jurul orei 04:10 nava Muazzez k, a lovit cu prova, la acostare în dana 40, piciorul unei macarale de cheu,
09/07/2013	Incendiu		Ora 14:48 a luat foc vegetaţia uscată din zona SNC. Pompierii Consal au intervenit cu o autospecială, CT 68 CON. Incendiul a fost stins la ora 15:10.
20/07/2013	Incendiu		Ora 15:35 incendiu în apropierea porţii 5, la vegetaţia uscată aflată în afara perimetrului portuar. La faţa locului s-au deplasat două autospeciale Consal (CT 25 CON şi CT 68 CON) si una aparţinând pompierilor militari (cea din urmă nu a intervenit). Incendiul a fost stins în jurul orei 16:00.
26/07/2013	Coliziune	6	În jurul orei 07:30 la acostare în Midia 5 nava LADY SARAH a colizionat cheul danei 6.
15/08/2013	Eşuare	89-90	În jurul orei 22:40 şlepul autopropulsat DUNAV6, pavilion ROM, din cauza vântului s-a pus pe uscat în dreptul danei 89/90. La ora 02:35 şlepul a fost scos de pe uscat şi legat la cheu în dana 89/90. La manevra de dezeşuare au participat remorcherele Galaţi6 şi Meteor
17/08/2013	Incendiu	P3	În jurul orei 17:00 incendiu, aprinderea vegetaţiei în zona porţii de acces 3, în zona liniilor de cale ferată din spatele clădirilor unităţii Poliţiei de frontieră . S-a intervenit cu 2 autospeciale Consal. La ora 18:30 incendiul a fost stins
25/08/2013	Incendiu	P3	Ora 16:25 s-au deplasat 2 autospeciale Consal la Poarta de acces nr.3 , aprinderea vegetaţiei în zona liniilor de cale ferată din spatele clădirilor unităţii Poliţiei de frontieră. La ora 18:30 focarul a fost stins.
06/09/2013	Incendiu		Ora 17:30 incendiu la una din magaziile aflate pe platforma operatorului Chimpex cauza fiind un utilaj tip Wola care a ars. La 18:20 pompierii Consal au stins incendiul.
11/09/2013	Coliziune	31	În jurul orei 22:00 M/V FORCE ONE (remorchere Brăila şi Alexandria 4) în timpul manevrei de acostare în dana 31 a colizionat barja 2946 acostată în D30 în linia a doua. În urma impactului s-a produs o basea în bordajul barjei. Pe bordajul navei a fost exfoliată vopseaua 70cm, la aprox 1,5m de linia de plutire.
12/09/2013	Coliziune	23	În jurul orei 01:20 în timpul manevrei de acostare în dana 23 M/V VERA STAR, fără remorchere în asistenţă, s-a sprijinit cu baliza de semnalizare de la nivelul punţii de comandă din babord pe bordajul tribord al M/V FLAMINIA din dana 36/37. Baliza de semnalizare a fost smulsă în urma incidentului, nu au fost alte avarii la navă.
16/09/2013	Incendiu		În jurul orei 09:40 incendiu la vegetaţia uscată în apropierea P10 Agigea. La faţa locului s-a deplasat o autospecială Consal care a stins incendiul întins pe o suprafaţă de aprox 4m.

Data eveniment	TIP EVENIM.	Dana nr.	DESCRIEREA EVENIMENTULUI
16/09/2013	Coliziune	110	În jurul orei 12:00 la acostarea navei THORCO SAFFHIRE în dana 110, Pilotul a anunţat VTS-ul ca navei i s-a produs o basea în pupa tribord. La constatare nava avea trei basele, cea mai mare fiind de aprox 10cm cu o săgeată de 5cm în pupa tribord.
24/09/2013	Coliziune	33	În timpul manevrei de acostare în dana 33, în jurul orei 02:50, M/V ABDUL, remorchere Meteor şi BSV Malta în asistenţă, s-a sprijinit cu tribordul pe un tambur de cablu electric al unei macarale de cheu îndoindu-i în partea superioară
28/10/2013	Incendiu semnificativ	Gabare	În jurul orei 17:30 incendiu în terminalul Canopus în Dana Gabare la banda transportoare a terminalului de cereale pe o lungime de aprox. 10 m. La faţa locului se aflau 2 autospeciale Consal care au intervenit. Ulterior au mai fost solicitate 3 autospeciale Consal şi pompierii Militari deoarece incendiul cuprinsese toate benzile transportoare situate în exterior, 2 dintre cele 3 elevatoare şi magazia situată spre cheu. În jurul orei 21:00 incendiul a fost lichidat.
15/11/2013	Coliziune	122	În jurul orei 01:00 M/V MUUGA în timpul manevrei de acostare în dana D 122, fără remorchere în asistenţă, a colizionat cheul între bolarzii 835 – 836.
20/11/22013	Coliziune	9B Midia	În timpul manevrei de acostare în MD-9b a navei TEC 1, pav. Moldova, cu R/M BSV Italia şi CS 9 în asistenţă, a avariat 6 trancheţi, iar bordul tribord al navei a fost avariat cu o gaură apă în dreptul unui tanc balast.
15/12/2013	Incendiu semnificativ		In jurul orei 19:55 incendiu la uscătorul de lângă Silozul 3, al complexului de silozuri Anghel Saligny. Pompierii Consal au intervenit cu trei autospeciale. In jurul orei 02:00 incendiul a fost lichidat.
29/12/2013	Eşuare	90	La ora 16:00 M/V CHAAR SEA, pav. MLD, fără remorcher a plecat din dana 93 in voiaj. In jurul orei 16:50 pilotul a anunţat VTS in canalul 67 ca nava s-a pus pe uscat la intrarea pe canalul de legătură dinspre sud spre nord, in dreptul danei 90. La ora 17:00 pilotul a anunţat că, la solicitarea comandantului, nava se întoarce in dana 93 pentru investigaţii
30/12/2013	Coliziune	69B	În jurul orei 03:45, în timpul manevrei de acostare a M/T HEATHER, în dana 69B, remorchere BSV MALTA şi METEOR, datorită vântului puternic, aceasta a fost împinsă în M/T SHUHA din D.69A provocându-şi o băsea în pupa babord, totodată sprijinindu-se de cheu, fără a provoca avarii acestuia.
2014			
05.03.2014	Eşuare	51	În timpul manevrei de acostare a M/V TUBARAO pav. BAH în D.51, la ora 09:55 a ramas pe uscat în bazinul mare si mai solicita încă un remorcher pe lânga cele 2 aflate deja în manevră (BSV Anglia şi A5). Cele 3 remorchere nu au reuşi s-a scoată nava de pe uscat şi s-a acţionat cu o barjă la navă pentru uşurare.
11.03.2014	Poluare (minoră)	35	In jurul orei 17:00 s-a produs o poluare minoră cauzată de o deversare accidentală de hidrocarburi de la M/V FLINTEREEMS pav. NTH acostată în dana 35. S-a acţionat pentru curăţarea bazinului portuar cu DEPOL 3, în intervalul orar 18:00-20:30.
23.03.2014	Coliziune	130	In timpul manevrei de acostare în dana 130 nava VOLGA 4001, pav. KN s-a sprijinit cu prova tribord pe cheul d.131, zgârâind uşor cheul şi dislocând platbanda de protecţie a muchiei pe o suprafaţă de cca. 2m.
30.04.2014	Înclinare	22	La ora 18:30, în timpul manevrei de plecare din dana 22, M/V SHERIN pav. Togo având încărcătură de 2,000 mt sodă în saci în magazii şi 150 mt cherestea pe covertă, s-a canarisit aprox. 18-20 grade în bordul babord după care s-a stabilizat în această poziţie. La ora 03:10 nava a părăsit portul fără alte incidente.
12.05.2014	Coliziune	131	La orele 21:10, în timpul manevrei de plecare din dana 131 a navei NEW VELA pav. Malta, maşina remorcherului Alexandria 1 aflat în pupa navei, nu a răspuns la comenzi astfel că acesta a colizonat nava în tribord în dreptul castelului.
13.05.2014	Coliziune	32-33	La orele 01:40 datorită vantului puternic nava OZGUN pav. Malta în timpul manevrei de acostare în dana 33 a a atins nava WADI ALARAB pav. Egipt acostată în dana 32.
15.05.2014	Incendiu semnificativ	Doc Serena	La orele 09:30 la docul SORENA s-a declanşat un incendiu la partea inferioară a macaralei plutitoare M1000 aparţinând SC USA andocată pentru reparaţii. S-a intervenit cu 2 autospeciale Consal iar la 10:45 s-a reuşit stingerea focarului de incendiu.

Data eveniment	TIP EVENIM.	Dana nr.	DESCRIEREA EVENIMENTULUI
16.05.2014	Coliziune	79	În jurul orei 08:00 în timpul manevrei de mutare din TB3 în D.79/III (peste m/v OCEAN DIAMOND si MP 682), împingătorul ATLAS 1 cu barja SE 2001, a colizionat s/m SLACK aflat tot în dana 79/III. În urma impactului la s/m SLACK s-a produs o basea deasupra liniei de plutire de cca. 40-50 cm
27.06.2014	Incendiu minor	32	La orele 09:00 la unul din utilajele din dana 32 (USA) a început un incendiu produs ca urmare a supraîncălzirii unor componente. S-a solicitat intervenţia pompierilor şi sistarea alimentării cu gaze a zonei. La orele 10:20 s-a raportat lichidarea incendiului.
10.07.2014	Poluare (minoră)	32	In jurul orei 09:20 în dana 32 poluare la pupa navei LIAN HUA HAI, în apa, pe corpul navei şi pe trancheti există irizaţii şi urme de hidrocarburi. Echipajul a acţionat la îndepartarea acestora.
23.07.2014	Incendiu semnificativ	88	Îm jurul orelor 16:00 la un corp de navă aflat în zona danei 88 pentru tăiere prin sudură a izbucnit un incendiu. Angajaţii operatorului Tomini Trading au încercat stingerea focarului prin forţe proprii, dar nereuşiind, la orele 16:15 s-a solicitat intervenţia pompierilor. În timpul intervenţiei s-a produs o deflagraţie având ca probabilă sursă o butelie de oxigen, care a avut ca urmare rănirea unui sudor care participa la stingerea incendiului suferind o fractură la piciorul drept. Muncitorul rănit se numeşte Ursache Gheorghe, 36 ani şi este angajat al SC Ticos Group. A fost anunţată ambulanţa care l-a preluat şi transportat la Spital. În jurul orelor 18:30 incendiul a fost lichidat.
28.07.2014	Incendiu minor	Zona de coastă	În jurul orei 13:22 incendiu la vegetaţia din zona P5-P6. Au fost anunţaţi imediat pompierii Consal. Incendiul a fost lichidat la orele 13:45 cu o autospecială Consal. Suprafaţa afectată de incendiu a fost de cca. 300mp
01.09.2014	Coliziune	123	La ora 18:00 împingătorul GEORGI MAMARCEV cu barja SB18, pav. Bulgaria, a lovit chesonul de susţinere al celui de al 5-lea tanchet (între B844-B845) din dana 123 fără a crea pagube majore. A fost dislocat cimentul pe o suprafaţă de aprox. 20cm² şi grosime de 1cm.
23.09.2014	Coliziune	123	În jurul orei 19:15 împingătorul GEORGI MAMARCHEV cu barja SB 18 pav. Bulgaria, în timpul manevrei de mutare din dana 124 în dana 122 a colizonat uşor cheiul cu evazajul prova babord în dreptul danei 123 binta 845, provocând o avarie la muchia cheiului şi o basea barjei în zona prova babord.
29.09.2014	Incendiu semnificativ	105	În jurul orei 22:20 în dana 105 a izbucnit un incendiu la nava GSP PERSEU. În prima fază au intervenit 4 autospeciale Consal apoi a sosit şi o autospecială ISU Dobrogea. Incendiul a fost produs la sala maşini, acesta fiind un incediu mocnit prezentând un fum gros fără flacără la exterior. La ora 23:40 s-a intervenit cu sistemul de stingere al incendiului cu CO2- azot. La ora 02:00 incendiul a fost lichidat.
13.10.2014	Coliziune	52	Ora 18:35 la manevra de acostare a M/V MATILDE în dana 52, aceasta a lovit cu prova nava JAOHAR H care se afla în dana 53. La manevră a participat remorcherul Brăila. Nava Jaohar H are o basea la Pv Tb (bordul de la larg)
24.10.2014	Coliziune	33-34	Ora 09:55 împingătorul EURORIVIER3, la plecare din dana 33 a lovit cu pv remorcherul GSP KING, care se afla acostat în dana 34. Remorcherul GSP KING nu are avarii vizinile, iar împingătorul Eurorivier3, în urma coliziunii are cabina de comandă avariată.
01.11.2014	Coliziune	14-15	In jurul orei 23:35, nava GSP ALCOR, în timpul manevrei de plecare din dana 13 a colizionat navele de cercetare MARE NIGRUM şi ISTROS aflate în dana 14/15, iar în urma impactului acestea au ajuns în mijlocul bazinului. Nava ISTROS are avarii minore la balustradă şi bordaj la prova, iar GSP ALCOR are o basea străpunsă în zona forpicului deasupra liniei de plutire, care nu afectează stabilitatea navei. A fost rupt cablul de alimentare energie, de la cheu la Mare Nigrum, priza de cheu dislocată şi cofretul lipsă de pe poziţie. Infrastructura nu a suferit avarii în urma evenimentului.
06.11.2014	Poluare (minoră)	84	În dana nr. 84, acolo unde se afla pe poziţie un baraj anti-poluare aparţinâd OIL TERMINAL, s-a extins poluarea iar corpul navei MUHARREM DADYLI-pav.Turcia, acostată în dana respectivă, a fost serios afectat de mizeria care a ieşit în afara barajului. A fost anunţat dispeceratul Oil care au spus că vor interveni de urgenţă cu o şalupă de depoluare.
07.12.2014	Incendiu semnificativ	Ro-Ro 3	In jurul orelor 02:30, incendiul la bordul navei de pescuit ROMFISH 1, aflată în dana RO/RO 3, incendiul nu se manifesta cu violenţă ci consta în emisie de fum. La faţa locului s-au deplasat doua autospeciale CONSAL care au lichidat incendiul în jurul orei 03:10.
09.12.2014		Mangalia	In condiţii de vreme nefavorabilă (vânt din nord forţa 7Bf) s-au rupt toate legăturile date la geamandurile din pupa Tancului PGC ARATOS, acesta încărcase LPG în terminalul Callatis Gas, fiind pregătit de plecare în voiaj internaţional. Cu ajutorul remorcherelor BSV

Data eveniment	TIP EVENIM.	Dana nr.	DESCRIEREA EVENIMENTULUI
			Grecia şi Meteor şi a piloţilor de la Maritime Pilot (Maxim şi Paun), nava a acostat în bune condiţii în dana 2A. Se aşteaptă vreme bună pentru plecare în voiaj.
10.12.2014	Poluare (minoră)	55	Reziduri de hidrocarburi în dana 55, între cheu şi bordajul Bb al navei CLIPPER LIS. Pentru rezolvarea problemei s-a intervenit cu DEPOL5, asistat de PESCĂRUŞ 2 între 10:40 şi 13:45 şi cu o autospecială de la CONSAL pentru curăţarea bordajului între orele 10:00 şi 12:00. Începând cu ora 15:00 s-a intervenit cu DEPOL5, asistat de PESCĂRUŞ 2 în interiorul şi exteriorul barajului din D.84/85, pentru strângerea reziduurilor. S-au mai constatat reziduuri de hidrocarburi şi în D. 47/48 între cheu şi Bd navei IMA şi cheu.
18.12.2014	Incendiu minor	55	În jurul orei 07:00 incendiu în zona danei 55, la unul dintre utilajele de dana (autogreder tip Wolă), la faţa locului s-a deplasat o autospecială Consal. La ora 07:30 incendiul a fost lichidat.
24.12.2014	Incendiu semnificativ	Linii CF Poarta 6	În jurul orei 16:00 incendiu la o locomotivă aflată pe calea ferată dinspre poarta 6, locomotiva este diesel şi a luat foc motorul acesteia. La faţa locului se aflau 2 ambulanţe, Poliţia Port C-ţa şi o autospecială Consal, iar la ora 17:05 incendiu a fost lichidat fără victime sau avarii la infrastructură. În jurul orei 18:15 am fost anunţaţi ca la faţa locului a mai fost trimis o autospecială Consal deoarce locomativa încă mai fumega şi ca, la ora 18:20 incendiul a fost lichidat.
26.12.2014	Scufundare	98	În jurul orei 23:45 în dana 098 două şalupe s-au scufundat, doar una putând fii identificată după colacii de salvare ca fiind Albatros.
2015			
10.01.2015	Eşuare	Portul Midia	În jurul orei 02:25, M/V DOMINIA, la intrarea în portul Midia s-a pus pe uscat, în dreptul Farului Alb, cu 3 remorchere Neptun1, CS9 si BSV Rusia. S-a încercat scoaterea de pe uscat cu cele 3 remorchere şi doearece manevra nu a dat rezultate au mai sosit de la Constanţa încă 2 remorchere, Bsv Spania şi Zimbru 4, iar la ora 06:40 nava a fost scoasă de pe uscat.
14.01.2015	Incendiu semnificativ	Midia Santierul Naval	Între orele 10:10-10:12 au intrat în port prin poarta nr.2 spre S.N. Midia, 2 autospeciale cu nr. de îmatriculare MAI-36058 şi MAI-22081, precum şi salvarea cu nr. CT-03-EMU, pentru a interveni în cazul unui incendiu la nava militară „VICEAMIRAL BĂLCESCU" aflată în reparaţii la S.N. Midia. La ora 10:28 salvarea a ieşit din port cu un accidentat, ars la mâini, pentru a-l transporta la spital. Incendiul a fost stins fără probleme.
18.01.2015	Poluare (minoră)	84	Hidrocarburi în interiorul barajului de la dana 084, în cursul după-amiezii a intervenit DEPOL5 şi a curăţat în interiorul barajului şi în pupa şi prova navei KATAGALAN WISDOM III, în dana 080 şi în pupa navei DORO, în dana 081/082
19.01.2015	Incendiu semnificativ	SNC C-ţa	În jurul orei 13:15 a izbucnit un incendiu la bordul navei MSC LAURA în SNC. Acesta s-a produs din cauza unor lucrări de reparaţii de la una din magazii.
06.02.2015	Coliziune	119	În jurul orelor 00:20, la finalizarea manevrei de acostare, în Dana 119 a navei LE MANS EXPRESS/pav.GIB şi r/m GALAŢI 5 în asistenţă, a atins uşor r/m ZIMBRU 3, care era acostat în Dana 118. La navă nu s-au înregistrat avarii, iar r/m ZIMBRU3 avea balustrda de la tribord îndoită şi avariată pe o lungime de cca.1,5m.
18.02.2015	Poluare minoră	84	În jurul orelor 12:15 în dana 84 poluare cauzată de ruperea barajului antipoluant al OIL TERMINAL, de către şlepul SAGA acostat în dana 85, pentru a se aproviziona cu apa. A fost informat dispeceratul SNTP pentru a se acţiona cu un DEPOL dar, din cauza vântului puternic am fost informaţi că nu se poate interveni, ulterior s-a anunţat serviciul mediu din cadrul OIL Terminal, pentru intervenţie.
14.04.2015	Coliziune	124b	În jurul orei 06:35, m/v UASC JILFAR, pav. Liberia, în timpul manevrei de acostare în dana 123 a colizionat cheul cu bordul babord-spre pupa în dreptul danei 124 b 851-852, provocând o avarie la muchia de cheu pe o lungime de 4m şi desprinderea colţarului metalic pe această zonă, iar la navă s-a produs o gaură de apă în zona babord spre pupade 25x3cm deasupra liniei de plutire..
26.04.2015	Coliziune	44B	În jurul orei 07:50 M/V FARAH, pav. Tog, la manevra de acostare în dana 44B cu rem. LRS1 în asistenţă a lovit cheul. Cheul a fost lovit în dreptul danei pe o distanţă de 60-70cm şi lungime 10-15cm lăţime, betonul crăpat şi muchia de cheu avariată iar la nava o basea la prova Tb sun ancoră.

Data eveniment	TIP EVENIM.	Dana nr.	DESCRIEREA EVENIMENTULUI
07.05.2015	Incendiu minor	22/23	În jurul orei 15:30 incendiu în dana 22/23, un salariat de la Interpesca a dat foc la resturi de ambalaje pentru a face curaţenie, focul s-a extins pe o supraf. de cca 9-10m. La ora 15:42 incendiul a fost stins de către Consal
24.05.2015	Coliziune	45	În jurul orei 10:30 împingătorul BSV MOLDOVA cu barja încărcată cu porumb UDP 438 a colizionat cheul în dana 45 Minmetal SA, în dreptul babalei 205, avariind un tranchet şi îndoind uşor şi muchia de cheu pe o porţiune de 20cm.
05.06.2015	Coliziune	PL5	La ora 00:15 m/v GERMAN, pav. Rusia, în timpul manevrei de mutare din PL4 în 111-112, a colizionat uşor o instalaţie de încărcare aparţinând NSS situată în PL5, instalaţie care, constructiv, iese aprox. 5-6m în acvatoriu.
15.06.2015	Incendiu minor	Poarta 10	În jurul orelor 10:30 incendiu in dreptul P.10, la un utilaj tip motostivuitor folosit pentru manevrarea containerelor aflat pe platforma portuară aferentă operatorului CSCT. În jurul orelor 11:15 incendiul a fost stins
21.07.2015	Incendiu minor	Triaj CFR	Incendiu la vegetatia uscata pe o suprafata de aproxim. 500m in zona triaj CFR – MINMETAL. S-a intervenit cu 4 autospeciale, 2 apartinand formatiunii ISU si 2 S C Consal, interventia a inceput la orele 14:53 si s-a finalizat la orele 15:10.
06.08.2015	Coliziune	56	În jurul orei 00:50 şlepul motor JAN (PRONTO SHOPPING) a lovit o barjă (UDP459 încărcată cu şrot) şi nava ARAYA aflate în dana 56, fără a face avarii la nivelul cheului. Maşina slepului JAN s-a oprit, acesta a rămas fără guvernare şi din această cauză a lovit barja şi nava. Barja are gaură de apă deasupra liniei de plutire de aprox.25cm iar la navă nu s-au observat avarii.
02.09.2015	Coliziune	38	În jurul orei 18:30 în timpul manevrei de sosire a M/V PALLADA pav. MLD în dana 38 UMEX, aceasta a lovit cheul cu etrava în dreptul babalei 158, muchia de cheu fiind avariată pe o porţiune de 30cm.
18.09.2015	Poluare minoră	76	În jurul orei 02:00 la MT ISLAND CHALLENGER (navă de bunkeraj, pav. Cyp, Loa 78m), acostat în dana 76 a produs o poluare cu motorină. Nava era acostată cu babordul la cheu, în vederea începerii încărcării cu păcură. Înaintea începerii operării, nava a executat un transfer al motorine între două tancuri de la bordul navei, în timpul acestei oprațiuni, printr-un capac de la instalaţiia de conducte de la bordul navei care nu era bine închis, s-a pierdut o cantitate nedeterminată încă de motorină. O mică cantitate de motorină a ieşit din barajul instalat în jurul navei, în zona pupa, care a fost împinsă de vânt lângă baraj şi cheu neraspândindu-se în bazin. S-a intervenit pentru depoluare cu DEPOL 5 şi Sirius1 în asistenţă pentru iluminare. Nava nu a fost murdărită în urma poluării.
01.10.2015	Eşuare	Midia 9B	În jurul orelor 11:00 M/V BYZANTION, pav. Grecia, aflat în manevra de plecare din dana MD-9B cu rem. BRĂILA şi BSV RUSIA, s-a pus pe uscat după ce a ieşit din portul Midia în dreptul capătului digului de nord. După aprox. o oră, în jurul orei 12:15 acesta a fost dezeşuat.
03.10.2015	Incendiu minor	64	În jurul orei 09:25 incendiu în dana 64 la un atelier mecanic, declanşat de un scurtcircuit la un prelungitor pe rolă. În atelier au ars un tablou electric, niste chesoane şi o masă. La stingerea incendiul s-a actionat cu 2 autospeciale Consal iar în asistenţă a fost chemată şi o ambulantă, nu au fost accidentaţi, iar incendiul a fost stins la ora 10:05.
11.10.2015	Incendiu minor	-	Ora 13:20 incendiu la magazia nr.2 aparţinând SC PHOENIX, un tablou electric a fost carbonizat.
12.10.2015	Coliziune	109	În jurul orelor 19:00 în timpul manevrei de acostare în dana 109 a M/V HANDSOME ALI pav. Moldova, rem. BSV Anglia, aceasta a lovit cu babordul cheul între babalele 752-753. La corpul navei s-a observat o basea cu fisură de cca.1m şi lăţime 2cm. în urma impactului s-a observat tranchet desprins.
31.10.2015	Coliziune		În jurul orei 00:00 s-a produs o coliziune între M/V AKDENIZ, pav. Malta, care venea la acostare în dana 69 cu M/V MATILDE A, pav. Turcia care plecase din dana 52. Coliziunea s-a produs la intrarea în portul Constanta Nord. M/V AKDENIZ şi-a continuat drumul către dana 69, iar M/V MATILDE s-a întors în dana 52, pentru cercetări ulterioare.
04.12.2015	Eşuare	Dig Sud Agigea	În jurul orei 01:15 R/M GSP ALCOR s-a pus pe uscat la capul digului de Sud, iar la ora 1:35 comandantul a solicitat un remorcher, Zimbru 3, pentru a-l ajuta la dezeşuare. Ora 05:05 GSP Alcor nava a fost dezeşuată şi se îndreaptă către dana PL8 cu Zimbru3. La ora 06:55 rem. a acostat in PL8.

Data eveniment	TIP EVENIM.	Dana nr.	DESCRIEREA EVENIMENTULUI
29.12.2015	Coliziune	Dana 2	În jurul orei 10:50, nava LAPRESTA cu rem. în asistenţă Eurorivier3 şi Centaur 2 a lovit cheul în dana nr.2. Nava se mişca de-a lungul cheului în vederea acostării în dana 5. În bordajul navei, în pupa babord, s-a produs o basea pe lungime de 2 m şi o lăţime de aprox. 10cm, cu adâncime max. 3cm. Cheul nu a suferit avarii. Cel mai probabil baseaua a rezultat în urma frecării de capul unui tranchet.
2016			
17.01.2016	Coliziune	112	În jurul orelor 10:00, în dana 112 din cauza vântului puternic la platforma OCEAN ENDEAVOR s-au rupt o parte din parâme şi s-au desprins de cheu. S-a intervenit cu 6 remorchere pentru repunerea pe poziţie. În urma desprinderii acesta a lovit cheul în 2 locuri între bintele 765 si 766.
01.02.2016	Poluare (minoră)	69	La ora 19:50 in dana 69 poluare cu hidrocarburi. Ora 20:50 DEPOL 5 a plecat pentru curatare. La ora 07:00 DEPOL 5 se află încă în dana 69 pentru supraveghere şi curăţare.
05.02.2016	Coliziune	34-35	În jurul orei 03:00 m/v NORTH STAR, fără remorcher în timpul manevrei de plecare din D.35 s-a sprijinit de platforma acostată în dana 34 în timpul întoarcerii în bazin. Nava a atins cu catargul heliportul platformei GSP (avarii minore).
05.02.2016	Poluare (minoră)		Ora 11:50 în danele F&M Bunkering, s-a produs o poluare de la barja tank BETA TANK, acostată în dana în linia I. Peste barjă şi navă aflată în linia II – a există deja montat un baraj antipoluant. Ulterior la faţa locului s-a deplasat şi şalupa SIRIUS 1 care a dispersat în interiorul barajului material absorbant. Nu s-a intervenit cu şalupa DEPOL datorită condiţiilor meteo nefavorabile.
06.02.2016	Coliziune	121	Ora 00.40 M/V Green Fast la manevra de acostare a colizionat cheul: un fender corp cilindric torsionat, un fender margine capac metalic deformat, un fender margine capac metalic cu usoare urme de coliziune, marginea de beton a cheului cu urme de coliziune.
11.03.2016	Coliziune	8	Ora 18.10, in timpul manevrei de acostare in dana MD8, M/V Phoenix a colizionat cheul intre bolarzii 29-30, producând o avarie la nivelul muchiei de cheu pe o lungime de cca. 1m, cu o sageata de cca. 0.5m in plan orizontal si vertical.
23.03.2016	Coliziune	124	M/N Scorpion 1, la acostarea in dana 124 a atins cheul, provocând avarii minore.
18.04.2016	Accident suprastr. portuară		Ora 12:30 un autotren a ieşit de pe drumul secundar ce vine de la sensul giratoriu şi face legătura cu porţile 6 şi 7, a colizionat cu un autoturism ce mergea regulamentar către poarta 6. În urma coliziunii, conducătorul auto de pe autoturism, a pierdut controlul volanului şi a rupt gardul de protecţie de pe sensul de mers către P6 şi a căzut pe una din căile ferate.
22.04.2016	Incendiu minor	120	CFR – Traverse langa cheu.
23.04.2016	Incendiu minor	120	În jurul orei 16:45 în dana 120 a fost semnalat un incendiu de la cablu electric, la rampa de încărcare de pe cheu la nava NEPTUNE ITHAKI. La faţa locului s-au deplasat 3 autospeciale de POMPIERI şi 2 AMBULANŢE. La ora 17:15 a fost lichidat incendiul.
06.05.2016	Poluare (minoră)	Portul Midia	În jurul orei 00:30 poluare în dana 9C în Portul Midia. Poluarea a fost făcută de barja tank MIHNEA pav. Ro, agent RIVIER BROKERAJ. Barja avea barajul pus. La ora 08:00 DEPOL10 a plecat spre dana 9C pentru curăţare până la ora 12:30, s-au folosit 10 saci de absorbant.
08.06.2016	Accident suprastr. portuară	Dana Pasageri	În jurul orei 17:30 tractorul cu nr. de înmatriculare B 800 TCR, care aparţine societăţii TITAN CONTAINER TRANSPORT şi care lucra în terminalul de pasageri la aranjarea unor containere, a lovit un stâlp metalic şi plasa de sârmă din jurul stâlpului a fost rupta.
21.06.2016	Incendiu semnificativ	17	În jurul orelor 21:00 incendiu în partea superioară a silozului nr.1 aparţinând societăţii SILOPORT. S-a acţionat cu 3 autospeciale Consal şi 2 aparţinând ISU Constanţa iar în asistenţa a participat şi un echipaj Smurd. Incendiul a fost lichidat la orele 23:15.
25.06.2016	Incendiu minor	Poarta 6	La ora 00:24 la groapa de gunoi de la Poarta 6 a izbucnit un incendiu, la ora 00:46 incendiul a fost stins de către autospeciala cu nr. CT 68 CON

Data eveniment	TIP EVENIM.	Dana nr.	DESCRIEREA EVENIMENTULUI
27.06.2016	Incendiu minor	P5-P6	La ora 15:30 între P5 şi P6 a izbucnit un incendiu la vegetaţia uscată pe lângă gard. S-a intervenit cu o maşină de pompieri CT 68 CON. La ora 15:45 incendiul a fost lichidat.
18.07.2016	Coliziune	RO2	În jurul orei 04:40, în timpul manevrei de mutare a navei JADE I, remorcherul, de la manevra BSV SCOTIA, a colizionat nava MARINA1, acostată în RO2. S-au constatat doua basele superficiale la nivelul bordajului babord la m/v MARINA1 şi parâmele rupte, o basea la nivelul punţii cu o săgeată de cca. 30cm şi balustrada babord îndoită la m/v DEPO1, acostată în pupa M/V MARINA1.
18.07.2016	Incendiu semnificativ	Triaj CF mol 5	În jurul orei 17:00 pe drumul spre P6 triaj zona staţie B poarta 5 - poarta 6, incendiu la vegetaţia uscată (CFR).
22.07.2016	Incendiu semnificativ	Triaj CF mol 5	Incendiu pe drumul spre poarta 6 – s-a intervenit cu două autospeciale Consal. Incendiul de la vagoanele din triajul din spatele clădirii CFR de lângă P6 a fost stins de ISU în jurul orei 22:40.
28.07.2016	Incendiu minor	Triaj CF mol 5	În jurul orei 15:55 incendiu la vegetaţia uscată la rădăcina mol V în spre triajul CF. Au intervenit două autospeciale CONSAL, iar incendiul de cca. 15-20 mp a fost lichidat la 16:20.
05.08.2016	Incendiu minor	Triaj CF P6	Incendiu de vegetaţie în zona triaj CF Poarta 6.
05.08.2016	Coliziune	92	Ora 07:45 m/v MARZUK, în timpul manevrei de acostare în D92, a ciocnit cheul cu prova, într-o zonă în care apărătoarea muchiei de cheu lipsea. Nava a suferit o basea pe o suprafaţă de aprox. 20x20 cm. Cheul nu a suferit avarii semnificative.
09.08.2016	Coliziune	77	La ora 16:15 in dana 77 a avut loc o coliziune intre impingatorul Centaur 1 (care se afla in timpul unei manevre de mutare a unei barje din portul Constanta Nord catre TB/2) si salupele Sorana 2, Cristal si Safir, care erau acostate in dana respectiva.
23.08.2016	Coliziune	128	În jurul orei 05:25 la m/v AVOCET, pav. MAI, a atins cheul la acostare în dana 128. Fără daune la infrastructură
25.08.2016	Incendiu minor		Incendiu pe drumul spre poarta 6 – s-a intervenit cu două autospeciale Consal. Ora 16:15 incendiul a fost lichidat
28.08.2016	Incendiu minor	-	SEA CONTAINER – vegetatie uscata poarta 10.
04.10.2016	Incendiu minor	100	La ora 14,21 CONSAL TRADE a intervenit pentru stingerea unui incendiu la o locomotivă aparţinând Tehnotrans Feroviar.
25.10.2016	Coliziune	18	La manevra de mutare a navei RITAJ-A din D126 în D18, la terminarea manevrei de acostare, remorcherul ALEXANDRIA 4 a fost prins între cheu şi navă având avarii la coşul de fum şi balustrade.
04.11.2016	Incendiu minor	18	La ora 17,12 Consal Trade a actionat cu o autospeciala pentru stingere inceput de incendiu la uscător cereale – Niva Prodcom.
16.11.2016	Coliziune	33	La manevra de acostare a barjei DS-1841, manevrata de impingator BSV Moldova in dana 033 (USA), aceasta a lovit cheul pe o lungime de 1 m, producand o avarie a cheului si dislocand o portiune de beton.
21.11.2016	Incendiu minor	Triaj CF Mol 5	La ora 11,50 Consal trade a actionat cu doua autospeciale pentru stingere incendiu la o locomotivă diesel apartinand CFR MARFĂ.

Data eveniment	TIP EVENIM.	Dana nr.	DESCRIEREA EVENIMENTULUI
22.11.2016	Coliziune	Portul Midia	La ora 20.20, MMT anunţă că la acostarea tancului fluvial BENAGENT RBK- în dana MID 9B, acesta a colizionat cheul cu prova babord provocând o avarie de 70x50, rupturi ale platbandei muchiei de cheu şi deteriorări ale balustrazilor metalice de protecţie.
01.12.2016	Eşuare	46	La ora 06:40, NAVA OCEAN PEARL în manevră de plecare din dana 46 a fost pusă pe uscat în bazinul de manevră.
02.12.2016	Coliziune	61	La ora 23: 00, in timpul manevrei de plecare din D.61, datorita vantului foarte puternic, nava ELENA fost impinsa peste barja BRP 914002.
04.12.2016	Coliziune	42-43	La orele 01:00 la manevra de plecare a navei Neva Leader 2 au colizionat usor nava OURANIA LUCK DIN DANA 42/43. In urma controlului s-a constatat ca nava avea o zgarietura de cca 5 cm/40 cm lungime la centrul navei deasupra liniei de plutire. La orele 03:05 nava pleaca din dana.
14.12.2016	Scufundare	PL_EST	În data de 13.12.2016 orele 16:00 in portul Constanta Sud dana Port Lucru EST s-a scufundat impingatorul VOINESTI 2 apartinând Santierului Naval Orsova. .A fost instalat baraj antipoluant de catre ARSVOM.
2017			
04.01.2017	Coliziune	RO 5	În jurul orei 13:20 în timpul manevrei de acostare în SNC, a navei EVDOXIA a colizionat nava POMPIERI 8, care se afla acostată în dana RO – 5 cu pupa la cheu. La nava POMPIER 8 s-au produc deformări serioase şi basele în pv tribord şi babord, instalaţia de stropire avariată, cu tubulatura smulsă de pe poziţie, o parâmă de la babord ruptă, deformări la nivelul punţii în zona pupa.
03.03.2017	Incendiu minor	Poarta 10	17.25 Incendiu la cantina din cladirea apartinind SEA CONTAINER din poarta 10. S-a actionat cu doua masini pompieri CONSAL si una pompieri militari.Incendiul a fost declansat de o plita electrica.Incendiul a fost lichidat la ora 17.55.
05.03.2017	Eşuare	RO 5	M/v CALEDONIA, incarcata cu laminate, s-a pus pe uscat travers de dana RO-5 . Manevra a fost inceputa la ora 10.15, iar din jurul orei 11.00 nu s-a mai miscat din pozitia mentionata.
11.03.2017	Coliziune	-	In jurul orelor 13:30, la acostarea navei INTREPID HARVESTER – pavilion Insulele Marshall (MAI), unuia dintre remorcherele care au participat la acostarea navei, respectiv LRS EUROPA, i s-a rupt o parama si a intrat usor in partea din pupa tribord a navei, producandu-i acesteia o basea cu o lungime de cca.1,5 M si o sageata de cca.5 cm..
12.03.2017	Coliziune	123/124	In jurul orelor 05:45 la acostarea navei CMA CGM URAL in d.123, nava a atins coltul d.123 cu d.124, provocand structurii cheului de sub coronament o avarie de cca.1 m cu o sageata de cca.20-30 cm.
17.03.2017	Poluare (minoră)	Midia	In jurul orelor 16.30 la MMT s-a produs o poluare accidentala in dana MD-9A la slepul-tanc YAKOS in data de 17.03.2017 orele 15.05. S-a intervenit cu material dispersant, in afara barajului nu erau urme de poluare iar in interior erau doar irizatii.
17.03.2017	Eşuare	Midia	La intrare in portul Midia m/v OCEAN GLADIATOR cu remorchere in asistenta ALEXANDRIA 1 si ALEXANDRIA 4, nava s-a pus pe uscat la cateva cabluri de intrarea in port.
20.04.2017	Poluare (minoră)	Midia	La orele 11.30, m/v APUS aflat in manevra de plecare din dana MD 6, a anuntat Capitania Midia despre existenta in bazin a unei pete de hidrocarburi. S-a estimat ca aria zonei poluate (irizatii de hidrocarbura) este de aproximativ 100 de metri patrati si pare sa provina din SN Midia iar .
24.04.2017	Eşuare	Midia	La 12.30, în timpul manevrei de intrare în Şantierul Naval Midia, m/v NEAMEH a eşuat în bazin, la aproximativ 150 de metri de cheul de vest al SNM.
25.04.2017	Coliziune	41	La orele 15.45 , m/v FIRTINA S , pav. TRK , in timpul manevrei de acostare in D.41, nava a acrosat o rola a macaralei de cheu nr. 106 si bolardul nr. 175 .

Data eveniment	TIP EVENIM.	Dana nr.	DESCRIEREA EVENIMENTULUI
03.05.2017	Poluare (minoră)	50	Ora 07.20 – Pelicula de hidrocarburi intinsa de la FARUL ROSU spre bazinul danelor 50.
08.05.2017	Incendiu minor	32	Ora 08.30 - explozie in urma acumularilor de gaze sub presiune din uscatorul din D.32. Nu s-au constatat urme de combustie .La locul incidentului au ajuns trei autospeciale Consal, dar nu au intervenit. Nu s-au inregistrat victime.
10.05.2017	Incendiu minor	SNC	Incendiu la o cladire dezafectata CFR aflata intre liniile de cale ferata, travers de prima poarta a SNC. Nu s-au inregistrat victime. Au intervenit doua autospeciale Consal .
09.06.2017	Coliziune	-	Ora 09.45, nava Neptune Horizon a intrat in coliziune usoara cu remorcherul Alexandria 1 care il ajuta la acostare.
30.06.2017	Coliziune	66	La acostarea navei Sakizaya Future (02.45-04.25) in dana 66 s-a produs o coliziune cu cheul in dreptul bolardului 349. Cheul avariat pe o lungime de 8-10 cm.
03.07.2017	Coliziune	68/69	Ora 22.55, in timpul manevrelor de sosire, nava Star Hyperion a lovit coltul danelor 68/69.
11.07.2017	Accident suprastr. portuară	-	Ora 07.28, au fost doborati 2 stalpi de iluminat electric, de un camion: CT68UNM cu remorca: CT08UNM.
05.07.2017	Incendiu minor	130	Incendiu de vegetaţie pe terenul neamenajat al CSCT.
22.07.2017	Incendiu minor	SNC	Ora 15.00, am fost informati ca in apropiere de cladirea birouri SNC este un incendiu de vegetatie. Au intervenit 2 autospeciale ale pompierilor CONSAL.
25.07.2017	Coliziune	Mangalia	Ora 23.15, nava Valle Azzura, in timpul manevrei de plecare din santierul Mangalia, a ramas fara motorul principal , lovind cheul cu pupa.
07.08.2017	Incendiu minor	P4	În jurul orelor 12.50 am fost informaţi că în zona P4 triaj CF este un incendiu de vegetaţie. Incendiul s-a extins pe o suprafaţă de aprox. 4000-5000mp. Au intervenit 2 autospeciale Consal, care au alimentat de 2 ori
10.08.2017	Coliziune	56	În jurul orelor 11.30, în timpul manevrei de mutare, a barjei TOUAX 170 manevrată de către împ. MAYON, din dana 56 în dana 54, a avariat cheul danei 56, la desprinderea de cheu.
23.08.2017	Incendiu minor	68	Incendiu în curtea interioara a opratorului Oil Terminal a fost observat pe camerele de supraveghere. Incendiul a fost stins de către pompierii Oil T.
25.08.2017	Accident suprastr. portuară		Orele 11.55, în dana 17, SC SILOPORT, o garnitură de tren încărcată cu cereale a ieşit prin tunel spre cheu, primul vagon fiind aplecat de la jumătate deasupra apei. Garnitura de tren în deplasarea ei a lovit şi un elevator al estacadei, pe care l-a aruncat în bazinul portuar. Acesta din urmă a produs daune la cheu şi pe drumul de lângă cheu
05.09.2017	Incendiu minor	P4	În jurul orelor 12.50 am fost informaţi că în zona P4 este un incendiu de vegetaţie. Incendiul s-a extins pe o suprafaţă de aprox. 4000-5000mp. Au intervenit 2 autospeciale Consal, care au alimentat de 2 ori
06.09.2017	Incendiu minor	Agigea	La ora 13.20 a izbucnit un incendiu de la vegetatia uscata in intersectia intre calea ferata si drumul care duce spre KRONOSPAN pe o suprafata de 300-400 mp fara pericol pentru cladiri. S-a intervenit cu doua masini de pompieri,CT 25 CON si CT 26 CON. La ora 14.10 incendiul a fost stins.
13.09.2017	Eşuare	-	Nava THOR INDEPENDENCE, pav. Singapore, în jurul orei 17.50, în timpul manevrei de sosire pentru dana 51, a atins fundul în mijlocul

Data eveniment	TIP EVENIM.	Dana nr.	DESCRIEREA EVENIMENTULUI
			bazinului, traves dana 48, fiind în imposibilitate de mişcare cca. 15-20min.
28.09.2017	Incendiu minor	P5	În jurul orelor 08.20 am fost informaţi că în zona P5, mai exact linia CF ce face legătura către danele 31-33, locomotiva, aparţinând Tehnotrans, ce transporta o garnitură de vagoane cu cereale către USA a luat foc. La orele 08.50 incendiul a fost lichidat, iar locomotiva a fost tractată în triajul CFR.
03.10.2017	Coliziune	121	În jurul orelor 08.25 am fost anunţaţi că în dana 121 la acostare, împingătorul POLTOVA, pav. UKR, împreună cu barja SL137, a colizionat un amortizor de cheu, acesta fiind rupt a căzut în apă.
17.10.2017	Incendiu minor	32	În jurul orelor 16.30, incendiu la unul din silozurile USA, la o bandă transportoare, care s-a încins şi a scos fum. Incendiul a fost eliminat în 10 min fără intervenţia pompierilor CONSAL, aflaţi la faţa locului.
26.10.2017	Incendiu semnificativ	78	În jurul orelor 12.05 incendiu la sala maşini a remorcherului HERCULES în dana 78. La faţa locului s-au deplasat 2 autospeciale CONSAL, 2 autospeciale POMPIERII MILITARI şi o autospecială SMURD.
30.10.2017	Incendiu semnificativ	BNM	Ora 18.50 incendiu în dana militară la nava nr.24, au participat pentru stingerea incendiului 3 autospeciale CONSAL, o motopompă, 5 autospeciale MAI şi 8 ambulanţe SMURD. La orele 21.30 incendiul a fost stins
01.11.2017	Poluare minoră	Ro2/3	La ora 11.37, în danele RO2/RO3 sunt pete de hidrocarburi. La ora 15.50 DEPOL 9 a terminat colectarea.
21.11.2017	Incendiu semnificativ	117	Ora 11.30 incendiu, la sala maşini, nava DAYTONA, acostată în dana 117, pav.CMR, aflată sub operaţiuni de descărcare laminate. La navă au venit 4 autospeciale CONSAL, 2 autospeciale Pompierii Militari şi 2 ambulanţe SMURD.
18.12.2017	Poluare minoră	Midia	În timpul operaţiunilor de încărcare la nava PROVIDENCE, acostată în dana 9 a Portului Midia, în urma unor manevre greşite a furtunelor s-a produs o deversare de motorină de aprox 300l pe coverta navei, din care o parte, datorită ploii s-a scurs în apa din interiorul barajului antipoluare montat în jurul navei. Operatorii Rompetrol au acţionat cu 9 saci de material depoluant lichid. La orele 23.00 s-a terminat operaţiunea de strângere a substanţei poluante.
24.12.2017	Incendiu minor	19	În jurul orelor 14.20 incendiu în dana 19, operator Termotrans, suprasolicitare de tensiune la o locomotivă ieşind fum.
2018			
27.01.2018	Coliziune	39/40	M/V VERILA, în jurul orelor 11.30 a colizionat cheul în colţul danelor 39/40. În zonă s-a observat un tranchet rupt de la un capăt, lângă bolardul 169/d.39 şi un tranchet avariat D.40. De asemenea, pe colţul danelor s-a observat urma impactului pe coronament. Pe bordajul navei re regăseşte o basea de cca 5m/2m cu o săgeată de 4-5cm
04.02.2018	Eşuare	-	La ora 06:32, pilotul aflat la bordul m/v Sahin Kaya a anuntat VTS in canalul 67 ca in zona Far Alb a observat doua barje in deriva indreptandu-se spre digul de larg. In zona s-a deplasat imp. MERCUR 304, care la ora 07:12 a recuperat cele doua barje. Barjele au fost repozitionate in danele 81.
07.02.2018	Coliziune	Gabare	In jurul orei 09:30 am fost informati ca la manevra de acostare a m/v Asmar, de pe data de 05.02.2018, remorcherul CS 11 a lovit si avariat cheul danei de gabare pe o lungime de 1,6 m. Ofiterii port s-au deplasat la fata locului si au constatat ca pe ancora din prova-tribord se observa urma coliziunii cu cheul, iar avaria la cheu este recenta.
13.02.2018	Eşuare	-	Nava tanc Delfi, aflata in limita apelor teritoriale solicita asistenta de salvare si raporteaza gaura de apa in sala masini. GPS King remorcheaza nava tanc si aceasta este acostata in dana 127/128. Apa pompata din sala masini prezinta o usoara contaminare cu hidrocarburi, astfel ca in dana de acostare este montat un baraj antipoluare.
15.02.2018	Coliziune	74	In timpul manevrei de acostare a m/v Able, in dana 68, din cauza vantului puternic aceasta a sters cheul din dana 74 cu babordul. Bordajul babord al navei este razuit pe o lungime de circa 2 m, iar bulbul navei are o fisura de circa 3 cm. Nu au fost constatate avarii la cheu.

Data eveniment	TIP EVENIM.	Dana nr.	DESCRIEREA EVENIMENTULUI
24.02.2018	Scufundare	RO3	In jurul orelor 11.30 am fost informati ca o Salupa/ Pescador (corp plutitor – fara nume) dezafectata, fara echipaj si programata la taiere, acostata peste barja 1319 in dana RO-3 s-a scufundat. Nu s-au inregistrat victime si nici alte pagube colaterale.
01.03.2018	Eşuare	Midia	În timpul manevrei de acostare în dana MD-9B a m/t Nina, aceasta a atins cu chila fundul senalului. Cu cele două remorchere de manevră s-a iniţiat şi ulterior reuşit, operaţiunea de dezeşuare şi astfel a fost finalizată şi manevra de acostare.
03.03.2018	Coliziune	Midia	În timpul manevrei de plecare din dana MD-6 a navei Julia L.S, aceasta având maşina pe „înapoi", a lovit cu pupa cheul danei Midia Octogon. În urma coliziunii cu cheul, nava a suferit o basea pe o lungime de 1,5m şi o fisură de 20 cm deasupra liniei de plutire. Nava a fost readusă şi acostată în dana MD-6.
13.03.2018	Coliziune	Midia	În jurul orei 14:30, din cauza vântului nava/tanc Knebworth, aflată la descărcare în terminalul Octogon Gas & Logistics, s-a largat de la cheu. S-au produs următoarele avarii la instalaţia de încărcare/descărcare a terminalului: furtunul conector al instalaţiei s-a rupt, pierzând gaz; 2 suporţi ai conductei de transport au fost smulşi din fundaţii; tubulatura (conducta de transport marfă) a fost deplasată de pe poziţie în mai multe locuri.
23.03.2018	Accident suprastructură	P10bis	La ora 20:40 autotrenul B600MRU/CT49MRU a avariat cititorul de carduri din Poarta 10 Bis (sensul de intrare, banda a II-a)
29.03.2018	Poluare minoră	Bursa Nouă	În jurul orei 09.20 ofiţerii port aflaţi în tură au observat pe drumul principal din dreptul clădirii Bursa Nouă o pată de hidrocarburi care se întindea pe o distanţă de 300-500 m pe sensul de mers spre Poarta 5. În zonă se aflau angajaţii SSP cu patru vidanje care lucrau pentru îndepărtarea poluării apărute din cauza spargerii unei conducte vechi cu ulei ars, în timpul unor săpături şi lucrări de reparaţii. Pe zona poluată angajaţii SSP au acţionat cu rumeguş şi cu vidanje, în timp ce o maşină de la IRIDEX a intervenit pentru spălare şi curăţare. în dana 17 au fost instalate două baloane speciale pentru obturarea scurgerilor din bazin. La ora 11:30 operaţiunea de curăţare s-a încheiat.
01.04.2018	Accident suprastructură	24	Din cauza vântului puternic, o structură metalică, parte dezafectată din instalaţia de încărcare/descărcare aflată în dana 24 a căzut în bazinul adiacent danei, în dreptul bolarzilor 106-107. Ofiţerii port ajunşi la locul evenimentului au constatat că o a doua structură metalică, cu caracteristici similare, a fost lovită de cea căzută în bazin, a sărit de pe calea de rulare şi a avariat opritorul de la capătul căii de rulare.
04.04.2018	Coliziune	39	În jurul orei 18:00, În timpul manevrei de acostare a barjei SM 254, pavilion Singapore, în dana 039 cu remorcherele Resolve Gladiator şi BSV Anglia, aceasta a lovit şi zgâriat muchia de cheu.
24.04.2018	Incendiu semnificativ	16	La ora 23:30 am fost anunţaţi de producerea unui incendiu la o magazie din dana 16, aflată în proprietatea SC ROMNED S.A. S-a dispus deplasarea la faţa locului a 5 autospeciale – 3 aparţinând Consal şi 2 aparţinând formaţiunii de pompieri ISU-Port. Cauza probabilă a incendiului a fost un scurtcircuit produs la un frigider, iar focul s-a extins către magazia alăturată, închiriată de o societate cu profil de activitate lucrări de tapiţerie şi unde erau depozitate materiale. La ora 02:50 pompierii au declarat stingerea în totalitate a incendiului.
04.05.2018	Accident suprastructură	129	În jurul orei 10, în dana 129 – Constanţa Sud, s-a desprins braţul macarelei şenilate aflate pe cheu – Liebherr LR 1300 aparţinând GSP. în urma accidentului au fost rănite 3 persoane, acestea fiind transportate la spital.
13.05.2018	Coliziune	48	În jurul orei 19:45, pe timpul manevrei de acostare a navei MARTIYN LATSIS, în dana 48 DECIROM, în CH 67 a fost anunţat faptul că aceasta ar fi lovit o altă navă. Ofiţerul port a constatat la faţa locului că nava a colizionat babaua 222 cu prova babord. Nava are o băsea de aproximativ 15 cm la prova.
16.05.2018	Accident suprastructură		La ora 15:50 pe drumul dintre Poarta 10 şi Poarta 10 Bis un container s-a răsturnat de pe un tir. Ofiţerii port deplasaţi la faţa locului au constatat avarii la infrastructură. La faţa locului se aflau şi reprezentanţii Serviciului Patrimoniu.
18.05.2018	Accident suprastructură		La aproximativ ora 09:10, în timpul manevreii de marşarier un autocamion a lovit şi rupt un stâlp de iluminat aflat la intersecţia adiacentă intrării în terminalul CSCT mai sus menţionat.
27.05.2018	Coliziune	Midia	La ora 18:20, la acostarea M/V ALRAYAN în dana 5 a Portului Midia, pilotul a anunţat lovirea, cu pupa navei, a unui gard şi a unei balustrade aparţinând MMT. Avariile suferite de navă sunt minore – zgârieturi pe bordaj.

Data eveniment	TIP EVENIM.	Dana nr.	DESCRIEREA EVENIMENTULUI
04.06.2018	Incendiu minor	insula	La ora 22:30 a fost semnalată existenţa unui focar de incendiu localizat pe fâşia de teren întinsă travers dana 83 – travers dana 80 de pe insulă. Ulterior, existenţa incendiului a fost confirmată şi de ofiţerii port din teren şi a putut fi observată şi cu ajutorul camerelor 20 şi 21. În zona afectată de incendiu există doar vegetaţie, producerea incendiului neputând provoca niciun fel de pagube materiale. Nu a existat nicio posibilitate de intervenţie în zonă, incendiul fiind doar monitorizat. La aproximativ ora 05:00 incendiul s-a stins de la sine. La lumina zilei s-a putut constata că zona de insulă afectată de incediu acoperă o suprafaţă relativ redusă, de aproximativ 5% din suprafaţa totală.
12.06.2018	Incendiu minor	100/101	La ora 14:15 am fost informaţi de existenţa unui incendiu în apropierea podului Apolodor. Ofiţerii port din teren au identificat locaţia incendiului în dreptul danelor 100/101, în locul de încărcătură cu material inert. La faţa locului s-au constatat mai multe focare de mici dimensiuni, dispersate pe o suprafaţă de cca. 10 – 15 metri. S-a observat că în zona de umplere cu material inert, încărcatura descărcată este amestecată cu resturi de construcţii inflamabile, plastice şi cauciucuri. Deoarece nu există riscul de extindere sau de a produce pagube colaterale s-a monitorizat situaţia până la ora 18.00, când focarele s-au stins.
13.06.2018	Accident suprastructură		În jurul orei 09:15 un tir aparţinând SC Sea Land Logistics SRL Constanţa, a doborât un stâlp de iluminat din beton din incinta societăţii Sea Container.
17.06.2018	Poluare minoră	44	La ora 08:55 nava Judy Alwahar, acostată în dana 44, a anunţat VTS că în dreptul danei se observă hidrocarburi. A fost anunţat Dispeceratul SNTP care a anunţat că cele două Depoluri sunt defecte şi nu pot interveni. Şalupa Sirius 1 deplasată la faţa locului a comunicat că în dană sunt urme de irizaţii, pleavă şi peturi. Echipajul şalupei a adunat sticlele şi a împrăştiat material absorbant.
25.06.2018	Incendiu minor	Triaj CF	La ora 13:50 am fost anunţati că a luat foc vegetaţia uscată dintre liniile de cale ferată de sub podul de la Poarta 6. Ofiţerii port deplasaţi la faţa locului au constatat următoarele: Consal a intervenit cu o maşină de pompieri, iar la ora 14:28 incendiul a fost declarat stins. Vegetaţia a ars pe o suprafaţă de circa 500 m².
08.07.2018	Scufundare	Portul Tomis	Am fost informaţi că în Portul Tomis s-ar fi scufundat o şalupă între terasele 3 şi 4. Potrivit Căpitaniei Constanţa Nord, a fost vorba de o barcă de agrement, iar proprietarul bărcii a fost solicitat pentru a scoate apa din barcă.
21.07.2018	Coliziune	18	În jurul orei 21.00, în timpul manevrei de acostare a m/v Slavyanka în dana 18, o componentă a instalaţiei de descărcare specializată în încărcarea de cereale a fost avariată ca urmare a unei comunicări defectuoase între operatorul care ridică unul dintre cele două braţe ale instalaţiei şi comandantul / pilotul navei care execută manevra de apropiere de dană. Conform declaraţiei operatorului instalaţiei, avaria este una relativ minoră şi componenta avariată va fi înlocuită cu o alta, funcţională, aflată în dana 19, în cursul zilei de 22.07.2018.
22.07.2018	Accident suprastructură	Poarta 10 bis	În jurul orei 22:30 un autocamion aparţinând SC Holding Transporturi Metropolitan a lovit bariera de pe sensul de ieşire al Porţii 10 Bis, banda exterioară.
31.07.2018	Accident suprastructură	Poarta 9	La ora 08:30 un tir a lovit cititorul de carduri din sensul de intrare de la Poarta 9. A fost demarată operaţiunea de descărcare a tirului răsturnat într-un al doilea tir, iar la ora 18:35 o macara auto a finalizat acţiunea de ridicare a tirului răsturnat.
01.08.2018	Scufundare	126	În ceea ce priveşte ambarcaţiunea scufundată parţial în dreptul danei 126 din Portul Constanţa Sud, aceasta a fost remorcată şi dusă în dana PL 8 port Constanţa Nord, în continuare aflându-se parţial scufundată în apă. Au fost dispuse măsuri pentru ranfluarea acesteia de către macaraua gigant. Ambarcaţiunea aflată în stare de plutire, cu un motor outboard şi legată de elicea acestuia este o ambarcaţiune de pescuit. Până la alegerea metodei de ranfluare, se va incerca identificarea proprietarului.
02.08.2018	Coliziune	115	La manevra de acostare în dana 115 a navei OREL 4, pilotul navei a anunţat lovirea cheului. Manevra s-a efectuat fără remorcher. Ofiţerii port au constatat la faţa locului următoarele: nava a răzuit cheul pe o lungime de aproximativ 1,5 m şi a secţionat lanţul care susţinea tranchetul, acesta nemaifiind pe poziţie.
07.08.2018	Incendiu minor	PL-SCM	La ora 15:35 am fost anunţaţi de producerea unui incendiu la bordul navei Pompier 8, proprietatea CNAPM, acostată în dana PL – S.C.M. Se pare că incendiul a izbucnit la ora 14:00, la magazia 3 tribord, în urma lucrărilor de sudură şi a fost stins la ora 14:15. Căpitania Port Constanţa Sud a demarat cercetările.
09.08.2018	Accident suprastructură	Poarta 2	În timpul efectuării unei manevre de către o garnitură CF spre SC Octogon Gas & Logistics SRL, unul dintre vagoanele aflate în componenţa garniturii a deraiat, blocând accesul prin Poarta 2 Midia (poarta de acces spre Şantierul Naval Midia). La ora 13:45 a fost

Data eveniment	TIP EVENIM.	Dana nr.	DESCRIEREA EVENIMENTULUI
		Midia	finalizată operaţiunea de repunere pe calea de rulare şi a fost reluat accesul prin Poarta 2 Midia.
10.08.2018	Incendiu minor	114	În jurul orei 14:15 am fost informaţi că în dana 114, în terminalul Silotrans, a izbucnit un incendiu în canalul tehnic al cablurilor electrice. Ofiţerul port deplasat la faţa locului a constatat că incendiul a fost provocat de un alt cablu ce nu aparţine APC şi nici Silotrans.
17.08.2018	Accident suprastructură	Poarta 9	La ora 08:45, în urma unor defecţiuni la sistemul de autofrânare, un autovehicul aparţinând SC AGRINVEST SRL a colizionat ansamblul instalaţiilor montate pe sensul de intrare-dreapta Poarta 9. În urma impactului a fost avariată bariera, semaforul şi cele 3 camere ale sistemului TVCI.
22.08.2018	Coliziune	49	La ora 00:13 am fost anunţaţi că nava Ali Osman E aflată în dana 49 pentru acostare a fost atinsă de împingătorul Rovinari 3. Ofiţerii port deplasaţi la faţa locului nu au putut observa nimic deoarece nava a acostat cu tribordul. Manevra de acostare a fost finalizată în siguranţă. La bord s-au prezentat ofiţerii de cercetare de la Căpitănie.
09.09.2018	Incendiu minor	44	La ora 13:25 am fost informaţi că la triajul din spatele platformei 44 a luat foc vegetaţia uscată. Ofiţerii port deplasaţi la faţa locului au constatat că vegetaţia a luat foc pe o lungime de 20 m de-a lungul căii ferate în urma trecerii unui tren. A fost anunţat Dispeceratul CONSAL care a trimis două maşini de pompieri la faţa locului, reuşind să stingă incendiul la ora 14:10, fără alte pagube.
10.09.2018	Accident suprastructură	Poarta 10 bis	La ora 22:40 am fost informaţi că un tir a lovit bariera pe intrare dreapta din Poarta 10 Bis. Ofiţerii port s-au deplasat la faţa locului pentru a obţine documentele necesare.
15.09.2018	Accident suprastructură	Poarta 9	În jurul orei 15:40 am fost anunţati că la Poarta 9 un autocamion a lovit şi rupt bariera de pe sensul de intrare, banda 1. Ofiţerul port deplasat la faţa locului a constatat avarierea barierei.
22.09.2018	Accident suprastructură	A4 giratoriu	La ora 09:30 am fost informaţi că în sensul giratoriu de la capătul autostrăzii A4, s-a răsturnat un camion încărcat cu seminţe de floarea soarelui, blocând întreg sensul de intrare în port. Deoarece a fost semnalată existenţa unei scurgeri de lichid din autotrenul răsturnat a fost solicitată prezenţa unei autospeciale a formaţiei de stins incendii Consal Agigea. Ulterior repoziţionării pe roţi a autotrenului răsturnat s-a constatat că lichidul scurs este ulei hidraulic de la instalaţia de acţionare a remorcii, acesta fiind îndepărtat şi întreaga zona curăţată. La ora 12:15 intervenţia a fost finalizată, echipajul poliţiei rutiere a părăsit zona, iar traficul a fost reluat în condiţii normale.
24.09.2018	Accident suprastructură	Poarta 14	În jurul orei 18:45 am fost anunţaţi că la Poarta 14 un autocamion a lovit şi rupt bariera de pe sensul de intrare, banda 1. Ofiţerul port deplasat la faţa locului a constatat că bariera era ruptă de lângă punctul de prindere, aceasta fiind pe poziţie.
27.09.2018	Accident suprastructură	Poarta 10 bis	În jurul orei 10:35 am fost anunţaţi că la Poarta 10 Bis un autocamion cu semiremorcă a lovit şi rupt bariera de pe sensul de intrare, banda 1. Ofiţerul port deplasat la faţa locului a constatat că bariera era ruptă de lângă punctul de prindere.
11.10.2018	Incendiu minor	Poarta 4	La ora 10:20, aflat în dreptul şantierului SNC, ofiţerul port aflat în patrulare a observat mai multe persoane, cetăţeni vietnamezi, ce provocaseră un incendiu de vegetaţie cu intenţia de a îşi prepara mâncare. Au fost informaţi pompierii Consal, iar la ora 10:50 incendiul a fost stins.
11.10.2018	Accident suprastructură	Poarta 10 bis	În jurul orei 15:20 un autocamion a lovit bariera de pe banda 1 a sensului de ieşire din Poarta 10 Bis. Ofiţerii port deplasaţi la faţa locului au preluat copii după documente.
15.10.2018	Accident suprastructură	Poarta 7	La ora 09:30 am fost informaţi că un autocamion a lovit bariera din Poarta 7 din partea dreapta pe sensul de ieşire. Ofiţerii port s-au deplasat la faţa locului pentru a prelua copii după documente.
18.10.2018	Accident suprastructură	Poarta 10 bis	În jurul orei 16:30 un autocamion a lovit şi avariat un cititor de carduri de la Poarta 10 Bis, intrare. La faţa locului s-au deplasat reprezentanţi ai Poliţiei Port.
20.10.2018	Coliziune	54	La manevra de plecare din dana 54 m/v Captain Omar a produs avarii la muchia cheului, acestea fiind localizate între bolardul 258 şi bolardul 261. Incidentul nu a fost semnalat la data manevrei ci anunţat ulterior printr-o adresă oficială din partea SC Frial SA.
22.10.2018	Incendiu minor	Poarta 6	La ora 12:45 am fost anunţaţi de un incendiu în apropierea drumului ADES – Poarta 6. Ofiţerii port aflaţi pe teren au identificat locaţia incendiului pe platforma unei magazii ADES. Incendiul avea un diametru de aproximativ 3 metri şi a fost cauzat de aprinderea unor gunoale şi alte materiale. Incendiul a fost lichidat la ora 13:00 de către pompierii CONSAL. Nu s-au înregistrat victime şi nici alte pagube.

Data eveniment	TIP EVENIM.	Dana nr.	DESCRIEREA EVENIMENTULUI
25.10.2018	Accident suprastructură	Poarta 10 bis	În jurul orei 20:00, un autocamion s-a răsturnat în sensul giratoriu de după ieşirea pe la Poarta 10 Bis. A fost necesară intervenţia unui utilaj de manevră containere şi în jurul orei 00:00 a fost repus pe roţi. Au fost avariate indicatoarele rutiere.
26.10.2018	Incendiu semnificativ	97	La ora 11:00 am fost informaţi despre existenţa unui incendiu în rada cheu fluvial. Ofiţerii port aflaţi pe teren au identificat locaţia incendiului în dreptul danei 97, la bordul împingătorului Georgi Ismirliev şi au observat că incendiul a pornit din compartimentul maşini. La faţa locului au ajuns două autospeciale de la pompierii Consal, două autospeciale de la pompierii militari, SAR Apollo, Rubin, Artemis şi Pompier 8, care au acţionat la stingerea incendiului, precum şi o ambulanţă în asistenţă. Incendiul a fost lichidat la ora 12:15. Nu s-au înregistrat victime şi nici alte pagube.
01.11.2018	Incendiu minor	Poarta 7	La ora 19:34 am fost anunţaţi de izbucnirea unui incendiu la groapa de gunoi dintre Poarta 6 şi Poarta 7. Pompierii Consal au intervenit cu o autospecială, reuşind să stingă incendiul la ora 19:55. Se pare că incendiul ar fi izbucnit în urma arderii unor cabluri de către persoane necunoscute.
08.11.2018	Accident suprastructură	Poarta 3	În timpul controlului în teren, ofiţerul port a fost informat de agentul de pază din Poarta 3 că semnul de circulaţie din afara porţii a fost lovit de un autoturism şi îndoit.
12.11.2018	Accident suprastructură	Poarta 10 bis	Un autocamion a avariat bariera pe sensul de ieşire banda dreapta de la Poarta 10 Bis.
22.11.2018	Coliziune	10	În timpul manevrei de mutare din dana 10 în dana Ro-4, ieşind cu pupa spre bazin, nava a fost împinsă de vânt către cheu, atingându-i şi dislocând o bucată de ciment de aproximativ 10 cmx15 cm. În acelaşi timp, nava a folosit bow-thrusterul antrenând mâlul negru de pe fundul bazinului, creând impresia de poluare a acvatoriului. Nava a acostat în dană pentru cercetări din partea ANR, urmând ca la ora 15:50 să ajungă la destinaţia finală, dana Ro-4.
11.12.2018	Coliziune	56	La ora 11:00 am fost informaţi că în dana 56 s-a produs o avarie la reţeaua de alimentare cu energie electrică. Ofiţerii port deplasaţi la faţa locului au raportat că în jurul orei 10:30 o ambarcaţiune aparţinând Navrom Portservice a manevrat necorespunzător barja 81, avariind un cablu de alimentare aparţinând Chimpex şi priza de cheu nr. 33 aparţinând CN APM Constanţa. Avaria produsă este localizată între bolarzii 283 şi 284, dana 56.
22.12.2018	Incendiu minor	Poarta 5	La ora 19:35 am fost informaţi despre existenţa unui incendiu sub podul dintre Poarta 5 şi D33. Ofiţerul port deplasat la faţa locului a observat o locomotivă fumegând. Aceasta aparţinea societăţii Tehno Trans România şi se află în probe. Incendiul a fost stins la ora 20:10 de către pompierii Consal, fără sa înregistreze victime sau pagube.
30.12.2018	Coliziune	119	În jurul orei 21:20, remorcherul Galaţi 7, care participa la manevra de sosire a navei White Star în dana 119, a anunţat VTS în canalul 67, după terminarea manevrei, că în timp ce recupera parâma s-a atins cu falsbord-ul de ancora navei. Ofiţerul port care supraveghea acostarea navei nu a observat incidentul, acesta producându-se până să ajungă nava la cheu.
2019			
03.01.2019	Incendiu minor	66	La ora 00:35 am fost informaţi că în dana 66, la depozitul de cărbune cocsificabil există un incendiu. Şeful de terminal a refuzat intervenţia pompierilor, spunând că se va acţiona cu mijloace proprii.
03.01.2019	Coliziune		În terminalul de remorchere, între bintele 018 şi 019 se afla tras la cheu S/M Radomir. Acesta a deteriorat cheul cu unul dintre tampoanele de la provă, iar ancora de la provă este lipită de cheu.
04.01.2019	*Muniţie neexplodată*	*Midia*	*În jurul orei 09:30, în timpul efectuării unui control pe digul de sud al Portului Midia, în zona pescadoarelor, a fost identificat un obiect metalic ce părea a fi o mină magnetică de aproximativ 200 kg şi un corp de rachetă. A fost apelat serviciul de urgenţă 112, la faţa locului prezentându-se ISU Dobrogea, două maşini de poliţie şi o ambulanţă. La ora 11:10 a fost finalizată activitatea de scoatere a minei magnetice şi a corpului de rachetă de pe malul apei.*
11.01.2019	Accident suprastructură	Poarta 10 bis	La ora 14:00, o autoutilitară a lovit bariera de pe sensul de ieşire de la Poarta 10 Bis.

Data eveniment	TIP EVENIM.	Dana nr.	DESCRIEREA EVENIMENTULUI
18.01.2019	Coliziune	44	În timpul manevrei de acostare în dana 044 nava Fener a lovit cheul cu pupa babord şi apoi s-a frecat de cheu cu bordajul, fapt ce a avut ca efect dislocarea şi ruperea pe o lungime de aproximativ 2,5 metri a platbandei ce protejează muchia de cheu.
21.01.2019	Accident suprastructură	Poarta 10 bis	În jurul orei 18:15 am fost anunţaţi că în Poarta 10 Bis pe sensul de ieşire, un camion a lovit şi rupt bariera. La faţa locului, ofiţerul port a constatat împrejurările şi avaria barierei, preluând documente în vederea deschiderii unui dosar de reparaţii.
29.01.2019	Coliziune	125	Am fost informaţi că în timpul efectuării unei manevre, R/I ROVINARI 25 cu S/M MARIA CEREALE 1 a colizionat cheul danei 125. Am dispus deplasarea în zonă a ofiţerilor port care au constatat că respectiva coliziune s-a produs între falsbordul navei şi un ochet metalic de susţinere a tranchetului în dreptul bolardului 859, fără a exista avarii vizibile la cheu.
04.02.2019	Poluare minoră		La acostarea M/V Marsden Point, pilotul a semnalat existenţa unei pete de hidrocarburi. Ofiţerii port deplasaţi la faţa locului au observat în prova navei doar uşoare irizaţii.
16.02.2019	Incendiu minor	89	La ora 10:00 în dana 89 o flacăra mare şi mult fum. La faţa locului au constatat că în urma tăierii cu flacăra de către angajaţii societăţii Steel Cems a unui corp de impingător care se afla pe cheu a izbucnit un incendiu pe care nu puteau să-l stingă. Ofiţerii port au luat legătura cu ISU Port Constanţa în vederea intervenţiei unei autospeciale pentru stingerea incendiului. La ora 12:05 pompierii au declarat stingerea incendiului.
25.02.2019	Eşuare		În timpul manevrei de acostare a m/v Elevations nava s-a pus pe uscat. Nava a fost dezeşuată într-un timp relativ scurt (cca 20-30 min) dupa care s-a deplasat la rada
05.03.2019	Incendiu minor	P5-P6	La ora 19:30 am observat pe camera video 4 flacără şi fum la circa 500 m de Poarta 5 spre Poarta 6. Ofiţerii port deplasaţi la faţa locului au observat că este un incendiu care se intindea de pe Valea Portului de sus spre port. A fost luată legătura cu ISU port pentru a trimite maşini de pompieri în vederea stingerii incendiului, iar la ora 21:35 acesta a fost stins
11.03.2019	Incendiu minor	PL6	În zona danei PL6 a fost observat un foc deschis la vegetaţia şi resturile de lemn din proximitatea şinelor de cale ferată ce fac accesul în facilitatea Romcargo. Incendiul a fost lichidat în scurt timp de către angajaţii Romcargo
13.03.2019	Coliziune	18	La ora 01:05 la acostarea navei Altenavi în dana 18, aceasta a lovit cu evazajul babord pupa căruciorul 5 al estacadei silozului Niva Prodcom.
26.03.2019	Coliziune	Midia	În timpul manevrei din terminalul Marigaz în terminalul Octogon Gas Midia, nava a agăţat pontonul, rezultând avarii la pontonul Marigaz şi la liniile de încărcare - descărcare ale terminalului.
01.04.2019	Poluare minoră	RO-RO3	La ora 08:23 ofiţerul port a observat în acvatoriul danei RORO 3 mizerie multă compusă din peturi, lemne, plastice. La ora 08:45 Depol 9 a plecat spre dana RORO 3 pentru curăţare. La ora 13:00 Depol 9 a terminat de curăţat.
18.04.2019	Coliziune	117	În timpul manevrei de acostare în dana 117, nava Brave Warrior a lovit cheul. în urma coliziunii a rezultat o avarie la cofretul electric, avarie la muchia de cheu. Nava prezintă săgeată nestrăpunsă în zona prova
23.04.2019	Poluare minoră	DDL1-2	În timpul deplasării în teren ofiţerii port au observat că în urma dragajului efectuat de draga Astra în bazinul danelor DDL 1 – DDL 2 s-a adunat mizerie şi pelicule de hidrocarburi
28.04.2019	Poluare minoră	Poarta 6	În jurul orei 19:30 a avut loc o avarie la conducta magistrală de ţiţei aparţinând Oil Terminal SA, situată între Poarta 6 şi terminalul Comvex. A fost devărsată o cantitate destul de mare de ţiţei în zona respectivă. Oil Terminal au intervenit pentru curăţarea zonei cu o vidanjă care colectează produsul petrolier
09.05.2019	Accident suprastructură	P 10bis	În jurul orei 18:15 am fost anunţaţi că în Poarta 10 Bis, pe sensul de ieşire, un camion a lovit şi rupt bariera
15.05.2019	Coliziune	PL7	În jurul orei 18.30, în timpul manevrei de plecare din dana PL 7, nava Sultan Bey a lovit cheul in dana PL 6. Pilotul a anunţat VTS că nava a lovit cheul şi că a revenit în dana la ora 19:05 nava, în timpul manevrei de întoarcere pentru plecare a lovit cu pupa tribord cheul şi bolardul 32 din dana PL 6. La locul coliziunii s-a observat urma impactului pe coronament, cu dislocare de beton şi multiple fisuri, distrugerea apărătorii muchiei de cheu şi avarierea bolardului menţionat. Pe bordajul navei se regăsesc urmele aferente coliziunii şi anume o băsea cu o fisură de 3-4 cm în pupa tribord, deasupra liniei de plutire.

Data eveniment	TIP EVENIM.	Dana nr.	DESCRIEREA EVENIMENTULUI
20.05.2019	Coliziune	123	În jurul orei 05:30, în timpul manevrei de acostare nava CCNI ANGOL a avariat un amortizor de cheu din dana 123.
03.06.2019	Coliziune	19	În jurul orei 14.50, în timpul manevrei de acostare în dana 19, nava BRAVE KNIGHT a lovit estacada instalației de încărcare din dana 19. Nava, în timpul mavevrei de întoarcere pentru acostare cu bordul babord la cheu, a lovit cu evazajul pupa babord un picior la estacada instalației de încărcare, în dreptul unei traverse aflate la cca. 3.5 – 4m de sol. Pe bordajul navei se regăsesc urmele aferente coliziunii în zona pupa babord, deasupra liniei de plutire.
06.06.2019	Coliziune	RO 5	În jurul orei 04:10, am fost informați că o pilotină aflată în marș pentru ambarcare pilot, a acroșat barajul antipoluant aflat în jurul complexului de dragaj din Dana Ro 5. În urma acestui eveniment barajul a fost rupt și pilotina aparent a suferit avarii la elică
08.06.2019	Poluare minoră	84-85	In interiorul barajului din danele 84/85 există poluare cu hidrocarburi. Oil Terminal a acționat cu 2 vidanje pentru curățarea hidrocarburilor din interiorul barajului, iar Depol 9 a acționat pentru curățarea bazinului portuar din jurul barajului antipoluare.
04.07.2019	Accident suprastructură	P 10bis	În jurul orei 23:30 un autocamion, în timpul manevrei de mers înapoi a lovit și avariat total un stâlp de iluminat localizat în parcarea exterioară din proximitatea Porții 10 Bis
05.07.2019	Accident suprastructură	Poarta 7	În jurul orei 23:50 am fost anunțați că la Poarta 7, pe sensul de intrare, un camion a lovit și rupt bariera. Autotrenul a lovit bariera de pe banda interioară a drumului pe sensul de intrare, rezultând îndoirea acesteia
06.07.2019	Incendiu minor	Poarta 6	La ora 12:18 am fost anunțați că sub podul de la Poarta 6 a izbucnit un incendiu. Incendiul a pornit de la vegetația uscată pe calea ferată pe o suprafață de aproximativ 100 m²
15.07.2019	Accident suprastructura	CSCT	La ora 19:06 am fost informați că în terminalul CSCT ultimul vagon al unui tren a lovit opritorul căii ferate și a sărit de pe șine. Ofițerii port s-au deplasat la fața locului și au constatat că vagonul era gol și că în urma coliziunii opritorul s-a defectat iar linia de cale ferată este ruptă pe o lungime de aproximativ 2 metri.
17.07.2019	Accident suprastructură	Poarta 7	În jurul ore 11:10 am fost anunțați că la Poarta 7 un autocamion a lovit bariera. Un autocamion a lovit bariera de pe banda stângă a drumului pe sensul de intrare, rezultând îndoirea acesteia.
18.07.2019	Accident suprastructură	Poarta 1	La ora 13:00 un autobuz a avariat semaforul de la intrare dreapta în Poarta 1
19.07.2019	Incendiu minor	Poarta 6	La ora 16:15, prin intermediul unei camere amplasate spre Poarta de acces nr. 6, a fost observat fum și flacără deschisă în zona din apropierea intrării spre pod sensul de ieșire din portIncendiul se manifesta la vegetația din zonă dar prezența vântului era de natură să ducă la extinderea zonei cuprinsă de flacără. Până la sosirea echipajului de pompieri ofițerii de port au intervenit cu unul din dispozitivele de stins incendiu aflate în autoturismul de serviciu, într-o zonă în care incendiul se manifesta cu mai multă violență. La ora 17.00 incendiul a fost lichidat
20.07.2019	Accident suprastructură	P 10bis	La ora 00:55 la Poarta 10 Bis bariera pe intrare dreapta a fost îndoită de un tir.
30.07.2019	Accident suprastructură	P 10	In jurul orei 12.00 am fost informati ca scannerul de la la Agigea a fost lovit de un tir. Tirul cu remorca care se afla in scanner a agatat cu trei roti ale remorcii bordurile scannerului. Rotile au facut explozie si bordurile au sarit de pe pozitie
28.08.2019	Accident suprastructură	Poarta 7	La ora 09:40 un autotren a avariat bariera din Poarta 7 pe sensul de intrare
30.08.2019	Coliziune	Geamandura CSR4	La ora 18:20 remorcherul Rovinari 5, împreună cu macaraua 2118 stând în derivă și așteptând intrarea navei MSC Claudia în dana 121 a lovit geamandura CSR4 avariind suprastructura acesteia mutând-o de pe poziția inițială.
03.09.2019	Incendiu minor	Dana 0	La ora 14:30 a fost semnalată existența unui incendiu în apropierea Danei 0. Ofițerii port deplasați spre zona indicată au identificat locația incendiului în dreptul silozurilor operatorului Canopus, la locomotiva care tracta vagoane încărcate cu cereale. Incendiul nu s-a

Data eveniment	TIP EVENIM.	Dana nr.	DESCRIEREA EVENIMENTULUI
			manifestat cu flacără deschisă. Acesta a avut loc la sala maşini la instalaţia electrică. La faţa locului s-au deplasat 3 autospeciale ale pompierilor şi un echipaj SMURD, fără să se înregistreze victime sau pagube materiale
10.09.2019	Accident suprastructură	Poarta 7	La Poarta 7 un autocamion a lovit şi avariat bariera de pe sensul de intrare – banda stânga
14.09.2019	Accident suprastructură	Poarta 7	La ora 05:34 a fost anunţată avarierea barierei pe intrare dreapta de la Poarta 7 de un autocamion.
14.09.2019	Accident suprastructură	Poarta 1	La ora 07:45, la Poarta 1 un autovehicul a trecut peste sensul giratoriu de vizavi de Autoritatea Navală Română, lovind şi avariind indicatoarele de sens giratoriu.
15.09.2019	Coliziune	123	La ora 02:15, în timpul manevrei de acostare a m/v Arkansas în dana 123, nava a colizionat cu bordul babord colţul danelor 123/124. In urma coliziunii unul dintre trancheţii din zonă a fost desprins de pe poziţie şi s-a scufundat, iar unui al doilea tranchet i-a fost ruptă legătura la unul dintre capete. Pe corpul navei se observă existenţa urmelor specifice sprijinirii de colţul danelor în condiţiile deplasării spre înainte a navei, iar comandantul acesteia a raportat şi existenţa unei basele în bordaj la nivelul punctului de contact.
16.09.2019	Accident suprastructură	Poarta 9	Un autocamion ce se întorcea descărcat din zona danei 102 a agăţat două cabluri de împământare ale CFR in zona Portii nr.9.
22.09.2019 – 23.09.2019	Poluare minoră	76	În jurul orelor 13:45 Oil Terminal a solicitat asistenţă împotriva unei poluări în dana 76, în dreptul navei Carmelia. S-a intervenit cu Nava de depoluare a Oil Terminal OTC 120 si o autospecială de pompieri, aparţinând tot Oil Terminal.
24.09.2019	Accident suprastructură	Poarta 7	În jurul orei 19:45 bariera de la Poarta 7 pe sensul de ieşire stânga a fost avariată la trecerea unui autocamion cu platformă, fără marfă.
08.10.2019	Eşuare	Mangalia	În jurul orei 01:30 m/v UNYECEM 1, pavilion Turcia, încărcată cu 4200 t ciment vrac s-a pus pe uscat in exteriorul portului Mangalia, în vecinătatea farului roşu. Aceasta se afla în manevra de intrare, urmând a acosta în dana 1B.
12.10.2019	Incendiu semnificativ	Tomis	În jurul orei 17:00, iahtul BAVARIA aflat ancorat în Portul Turistic a luat foc. In scurt timp, incendiul s-a extins la alte 2 ambarcatiuni vecine. Primii care au intervenit au fost marinarii echipajului de pe nava Apollo, aparţinând ARSVOM, care s-au folosit de tunul de apă. Incendiul a fost localizat după intervenţia pompierilor. Nu au fost victime, persoanele din iahturi reuşind să se salveze la timp.
13.10.2019	Coliziune	37	În jurul orei 16:20, în timpul manevrei de acostare în dana 38, nava Nurdogan Imamoglu a atins şlepul Bonavia din dana 37.
15.10.2019	Accident suprastructură	Poarta 7	În jurul orei 13:00, la momentul accesului în Portul Constanţa pe la Poarta 7 un autocamion a colizionat şi avariat bariera amplasată pe sensul de intrare
04.11.2019	Accident suprastructură	Poarta 7	La ora 10:45, la Poarta 7 bariera de pe firul de intrare dreapta de la Poarta 7 a fost avariată de un autotren.
07.11.2019	Accident suprastructură	Poarta 7	La ora 13:50 la Poarta 7 un autocamion a lovit bariera din partea dreapta, pe sensul de ieşire
08.11.2019	Accident suprastructură	Poarta 9	La ora 16:20 la Poarta 9, pe sensul de ieşire, un autotren a avariat un stâlp de iluminat aparţinând CN APMC
12.11.2019	Accident suprastructură	Poarta 10bis	În jurul orei 15:00 un autocamion a lovit şi rupt bariera pe banda 2 de pe sensul de ieşire pe la Poarta 10 Bis
14.11.2019	Coliziune	81/82	În jurul orei 14:50 în timpul manevrei de acostare m/v INA-LOTTE în dana 83/84 a atins cu catargul braţul unui pod din Comvex. Nava a atins cu tronsonul superior al catargului braţul podului numărul 2 din dana 81/82
20.11.2019	Coliziune	17	În jurul orei 16:30, în timpul desfăşurării manevrei de acostare în dana 17 a m/v ANNA M, o componentă a instalaţiei de încărcare de la cheu a fost avariată de un element de suprastructură a navei
21.11.2019	Accident	Poarta	În jurul orei 13:25 la Poarta 7, pe sensul de ieşire stânga, un camion a lovit şi avariat bariera

Data eveniment	TIP EVENIM.	Dana nr.	DESCRIEREA EVENIMENTULUI
	suprastructură	7	
22.11.2019	Accident suprastructură	Poarta 7	În jurul orei 11.35 la Poarta 7, pe sensul de ieşire un camion a lovit şi avariat bariera.
24.11.2019	Scufundare	Midia	În timpul efectuării manevrei de plecare din Portul Midia m/v Queen a început să se încline la tribord, fără să îşi mai revină la poziţia iniţială pe asietă dreaptă. Nava încărcată cu aproximativ 14.600 ovine a eşuat în bazinul portuar între geamandurile MG9 şi MG7. În jurul orelor 11:15, Căpitănia Midia dispune remorcherelor Alexandru 2, Bucureşti şi Pescăruş 3 plecarea de urgenţă către nava aflată într-o situaţie de pericol iminent în vederea acordării asistenţei. În jurul orelor 11:40 comandantul a dispus abandonarea navei în vederea salvării echipajului. Între timp s-au deplasat în zonă şi două şalupe, cea a Căpităniei şi CONSAL 2. La ora 11:56 a fost apelat de către Căpitănia Midia serviciul de ambulanţă prin 112. Toţi cei 22 de membri ai echipajului navei QUEEN HIND şi pilotul au fost salvaţi şi sunt în afara oricărui pericol. În jurul orelor 19:00 a fost montat de către CN APMC un baraj antipoluant pe o lungime de 300 m în jurul navei, pentru a izola cadavrele şi eventualele irizaţii provenind de la navă.
27.11.2019	Poluare minoră	81	În dana 81 Comvex, în urma lucrărilor de excavare pentru linia ferată s-a format o groapă adâncă în care s-au adunat hidrocarburi în zonă fiind un puternic miros de produs petrolier. La ora 12:20 reprezentantul Comvex a informat că a fost adusă o vidanjă pentru extragerea hidrocarburilor din groapă
27.11.2019	Accident suprastructură	18	În jurul orei 19:40 o garnitură CFR a deraiat în apropierea silozurilor Niva. Patru vagoane au deraiat dintr-o garnitură ce se îndrepta spre Niva, în dreptul gardului SNC şi s-a deteriorat o şină de cale ferată aflată în patrimoniul CFR SA.
07.12.2019	Coliziune	81	În jurul orei 08:00 în timpul manevrei de acostare în dana 81 nava SHANDONG HENG CHANG a lovit nava TOMINI PROSPERITY, aceasta din urmă fiind acostată în dana 080.
11.12.2019	Accident suprastructură	Poarta 10bis	În jurul orei 12:50 la Poarta 10 Bis pe sensul de ieşire, banda exterioară, un camion a lovit şi îndoit bariera
16.12.2019	Coliziune	118	În jurul orei 08:40, la acostarea m/v DAYTONA – H în dana 119, în timpul manevrei de acostare a colizionat cheul în dana 118
18.12.2019	Coliziune	130	În jurul orei 12:20, la manevra efectuată de către R/I LUNCAVIŢA 3, barja 1253 a colizionat cheul danei 130
2020			
06.01.2020	Coliziune	119A	La ora 08:15, în timpul manevrei de acostare în dana 119A M/V VEGA 1 a atins cheul.
06.01.2020	Coliziune	81	La manevra de plecare din dana 81 m/v GREEN PHOENIX a atins geamandura R 10.
09.01.2020	Înclinare	82	În jurul orei 03:00 barja 2892 (fosta 8418) s-a răsturnat în dana 82. Barja se afla în dublă cu barja 2869 sub operaţiuni de încărcare cu bauxite în dana 82 (dană dublă), barja 2869 linia I, barja 2892 linia II, când s-a răsturnat şi a rămas în derivă. La momentul răsturnării barja era încărcată cu bauzită la jumătate din capacitate în momentul răsturnării şi prezenta o spărtură la gurnă (partea curbată a chilei, ce face legătura dintre fund şi pereţii verticali). Barja cu indicativul 2869 se afla în derivă, în condiţii optime de flotabilitate, ulterior fiind repoziţionată la cheu cu graiferul podului rulant. Au intervenit împingătoarele Rovinari 5 şi Mercur 303 pentru a asigura şi poziţiona la cheu barja 2892 în dana 83, iar bacul Cibin a intervenit pentru lucrări.
22.01.2020	Scufundare	Midia	În jurul orei 10:30, în timpul inspecţiei efectuate pe Dig Sud – Port Midia ofiţerul port a descoperit şalupa SN 01414 ce era răsturnată în bordul babord şi se scufunda.
25.01.2020	Eşuare	Midia	În timpul manevrei de ieşire din port, la aproximativ 150m de epava M/V QUEEN HIND, M/N TAIBA s-a pus pe uscat în jurul orei 03:40.

Data eveniment	TIP EVENIM.	Dana nr.	DESCRIEREA EVENIMENTULUI
10.02.2020	Coliziune	119A	În timpul manevrei de acostare, în jurul orei 13:40, M/V ANNA M a lovit cheul din dana 119A. Muchia cheului a fost avariată pe o lungime de aproximativ 1 metru – atât apărătoarea de metal cât și coronamentul. Nava a suferit o băsea deasupra liniei de plutire, cu laturile de aproximativ 1 metru și săgeata de aproximativ 20 cm.
14.02.2020	Accident suprastructură	P7	În jurul orei 19:00 am fost anunțați că la Poarta 7, pe sensul de ieșire, un autocamion a lovit și avariat bariera
11.03.2020	Incendiu minor	120	În dana 120 a izbucnit un incediu minor care a cuprins vegetație și anvelope auto din zona șinelor CF care fac accesul către terminalul ferryboat.
13.03.2020	Accident suprastructură	P9	În jurul orei 14:30 am fost anuntați că la Poarta 9, pe sensul de intrare, un camion a lovit și avariat bariera.
23.03.2020	Eșuare		În jurul orei 23:20, a fost preluat pilotul de la nava Anatolly Nikolaev, ancorată în rada interioară pentru intervetia în cazul unei urgențe medicale. În jurul orei 23:34 pilotina anunță în VHF faptul că s-a pus pe uscat în rada interioară, solicitând navei Artemis (ARSVOM) ce se deplasa pentru preluarea urgenței mai sus menționate, să preia echipajul pilotinei (3 persoane), întrucât aceasta aparent prezenta gaură de apă.
25.03.2020	Accident suprastructură	P8	În jurul orei 14:15 am fost anunțați că în apropierea Porții 8 un excavator a avariat gardul perimetral.
05.04.2020	Incendiu minor	P9	În timpul deplasării în teren ofițerul port a observat un fum negru pe drumul spre Poarta 9 la o clădire abandonată (fostul sanatoriu Agigea). S-a solicitat intervenția pompierilor militari port, iar în jurul orelor 10:20 aceștia au intervenit cu autospeciala MAI 44716 pentru lichidarea incendiului. La fața locului a sosit și o autospecială SMURD, iar incendiul a fost lichidat la ora 12.00.
14.04.2020	Eșuare	Midia	La ora 21:05 m/v EXPRESS 1 pleacă din dana MD-6 fără remorchere în asistență. La ora 21:35 pilotul anunță că s-au pus pe uscat și comandantul solicită două remorchere. Sosesc remorcherele BRĂILA și CANAL SEA SERVICE 18, care încep operațiunea de dezeșuare. La ora 22:20 ajunge și remorcherul BUCUREȘTI și ajută la manevra de acostare în dana MD-2, la indicațiile Căpităniei Midia.
28.04.2020	Eșuare	Midia	La ora 07:20 a început manevra de acostare pentru dana MD-5 Port Midia a navei DENIZ S, cu un remorcher. În timpul manevrei spre dana de acostare nava s-a pus pe uscat la aproximativ 200 m travers de dana MD-1. În asistență a mai fost solicitat remorcherul Galați 6. În jurul orei 08:25 nava și-a continuat manevra spre dana MD-6.
07.05.2020	Incendiu minor	104	La ora 14:24 am fost informați că o mașină de pompieri se deplasează către Agigea – platforma GSP Gloria. Ofițerul port aflat deja pe teren, in apropierea locației, a observat un fum negru care ieșea din santina platformei Gloria. La fața locului a sosit o autospecială de la pompierii militari port și o autospecială aparținând GSP. Incendiul a fost lichidat la ora 15:00 de către pompieri.
14.05.2020	Accident suprastructură	P10bis	La ora 16:40, ofițerul port aflat în deplasare pe teren a informat cu privire la avarierea barierei dispuse pe sensul de intrare la Poarta 10 Bis
17.05.2020	Coliziune	116	La manevra de acostare in dana 116 a M/V Black Sea S a anunțat VTS ca prova navei a lovit balustrada din prova navei HAPPY STAR, îndoind-o.
19.05.2020	Incendiu minor	Midia	Am fost informați că în Șantierul 2x1 Holding, din Portul Midia, a izbucnit un incendiu la nava Sobray aflată pe docul plutitor.
21.05.2020	Poluare minoră	35	În jurul orei 10:35 ofițerii port au observat pe cheu în dana 35 SOCEP, o pată mare formată din reziduuri provenite dintr-o canalizare.
27.05.2020	Incendiu minor	P5	În jurul orei 20:00 în zona Porții 5 a avut loc un incendiu de vegetație uscată. Detașamentul ISU Port a intervenit cu o autospecială și la ora 20:20 incendiul a fost stins.
28.05.2020	Incendiu minor	P6	În jurul orei 20:45 am fost anunțați că la groapa de gunoi din apropierea Porții 6 a izbucnit un incendiu.

Data eveniment	TIP EVENIM.	Dana nr.	DESCRIEREA EVENIMENTULUI
30.05.2020	Coliziune	41	În timpul manevrei de acostare a m/v AHMET CAN în dana 41, operator SOCEP, nava a colizionat ușor bolardul 176 și piciorul macaralei de cheu aflate în zonă. Manevra s-a desfășurat în condiții de vânt de intensitate medie, ușor crescută la rafale.
03.06.2020	*Muniție neexplodată*	*PL5-6*	*La ora 09.30 am fost informați că un angajat Romcargo (Constanța Sud) a identificat un obiect ce prezenta caracteristicile unui proiectil. Biroul PSI a anunțat telefonic Serviciul 112. Ofițerul port s-a deplasat la fața locului, iar la ora 11:45 obiectul identificat drept „proiectil exploziv trasor cal. 57 mm" a fost ridicat de ISU Dobrogea și transportat cu auto MAI 22075.*
05.06.2020	Accident suprastructură	P7	La orele 07:00 am fost informați cu privire la avarierea unei bariere pe sensul de intrare stânga de la Poarta 7.
12.06.2020	Incendiu minor	P4	La ora 15:30 am fost informați că în zona triaj, sub podul pietonal SNC a fost depistat un incendiu de vegetație. Pompierii militari au intervenit cu 2 autospeciale MAI 44716 și MAI 36056 pentru lichidarea incendiului, acesta afectând vegetația pe o suprafață de aproximativ 800 – 1000 m2. Incendiul a fost stins în totalitate la ora 15:50.
14.06.2020	Poluare minoră	84	În timpul patrulării în teren ofițerii port au observat în bazinul danelor 80 multă mizerie formată din pământ și pleavă, chestiune vizibilă inclusiv prin monitorizare video TVCI. la ora 12:00 DEPOL 9 a început deplasarea, operațiunea de curățare începând la ora 13:10 în dana 84.
22.06.2020	Accident suprastructură	P7	În jurul orei 20:00 am fost anunțați că un autocamion a lovit bariera de la Poarta 7 pe sensul de intrare.
02.07.2020	Incendiu minor	P5	În jurul orei 11:20 am fost anunțați că în apropierea Porții 5 a izbucnit un incendiu de vegetație. La ora 11:25 ofițerul port deplasat la fața locului a confirmat incendiul, iar la ora 11:27 a sosit o autospecială de pompieri, în jurul orei 11:35 incendiul fiind lichidat.
06.07.2020	Accident suprastructură	P1	În jurul orei 10:00, în timpul deplasării în teren a ofițerilor port, aceștia au observat că în zona Porții 1 o garnitură de vagoane a rupt binta cu tampoanele. În urma evenimentului ce a avut loc în proximitatea clădirii în care își desfășoară activitatea magazinele cu produse din import, au fost distruse mai multe panouri dispuse pe peretele magazinului. Atât vagoanele cât și locomotiva ce făcea manevra respectivă aparțin SN CFR MARFĂ SA.
11.07.2020	Accident suprastructură	P5	În jurul orei 22:15 am fost informați că în zona Porții 5 a fost observat un copac căzut pe un cablu aflat pe stâlpii de iluminat. electricieni de la Sucursala Energetică au constatat că respectivul cablul era tensionat și ajungea aproape de carosabil. Potrivit celor doi electricieni nu era vorba de un cablu electric ci un cablu provenind de la camerele de supraveghere perimetrală. Au fost informați reprezentanții societății care asigură serviciul de pază perimetrală,
22.07.2020	Eșuare	Midia	La ora 01:03 ofițerul port Midia a informat că M/T MARITEA s-a pus pe uscat la intrarea în port. Manevra navei încărcate cu păcură a început la ora 23:18, urmând să acosteze în dana MD-4. Manevra a fost făcută având în asistență două remorchere. S-a încercat scoaterea navei de pe uscat și deoarece nu s-a reușit, la fața locului a sosit și un al treilea remorcher. La ora 04:10 cele trei remorchere au încercat dezeșuarea fără rezultat. La ora 05:45 primele două remorchere au fost înlocuite cu altele două mai puternice. La ora 09:15 M/V MARITEA a fost dezeșuată, iar la ora 09:45 a acostat în siguranță în dana MD-4.
23.07.2020	Coliziune	35	În jurul orei 17:00, în timpul manevrei de acostare m/v KAN 1 a colizionat cheul în dana 35. nava menționată a colizionat cheul producând avarierea coronamentului și a muchiei de cheu în apropierea bolardului 143 pe o lungime de cca. 2-3 metri. Urma coliziunii se regăsește și pe corpul navei în zona pupa tribord.
27.07.2020	Accident suprastructură	P7	La ora 17:20 am fost anunțați că un camion a lovit bariera pe sensul de ieșire de la Poarta 7.
27.07.2020	Coliziune	Midia	În jurul orei 16:45, în timpul manevrei de acostare din dana MD 8, M/V TALIA a atins ușor M/V EPIC BIRD, acostată în MD-OCT. evenimentul s-a întâmplat în timpul manevrei de întoarcere în bazin, aceasta atingând bordul babord de la larg al navei EPIC BIRD și și-a continuat manevra de acostare fără alte incidente. Nu s-au înregistrat avarii la infrastructură și nu s-au observat urme de poluare.
28.07.2020	Accident suprastructură	P10Bis	La ora 18:15 am fost informați că un autocamion a rupt bariera de la Poarta 10 Bis pe sensul de ieșire dreapta.

Data eveniment	TIP EVENIM.	Dana nr.	DESCRIEREA EVENIMENTULUI
29.07.2020	Coliziune	44	În timpul manevrei de acostare, monitorizată prin sistemul TVCI (camera 9), a M/V KAPTAN ERDOGAN în dana 44, nava s-a sprijinit cu prova tribord de cheu. muchia de cheu este puțin îndoită, fără să se înregistreze alte avarii la cheu.
31.07.2020	Coliziune	Mangalia	În intervalul 10:35 – 11:40 tancul SEAPOWER a intrat în dana 2B din Portul Mangalia pentru descărcare bitum lichid. Manevra s-a desfășurat în bune condiții până aproape de dana respectivă însă la acostare nava a atins cheul cu ancora din tribord Deși în momentul contactului cu cheul nava nu avea viteză mare, din cauza faptului că din construcție ancorele sunt ieșite destul de mult în exterior a rezultat îndoirea apărătorii de muchie pe o lungime de aproximativ 20 cm și deteriorarea betonului de pe coronament pe o suprafață de 30 cm x 20 cm.
10.08.2020	Accident suprastructură	P10	La ora 08:50 am fost informați că una dintre barierele dispuse pe sensurile de intrare de la Poarta 10 a fost avariată în urma unei manevre necorespunzătoare efectuate de conducătorul unui autotren.
16.08.2020	Coliziune	32	În jurul orei 09:15, la plecarea din dana 32 spre dana 38 șlepul Angelika S a raportat în VHF CH 67 că a lovit platforma GSP Prometeu. Șlepul a lovit suportul port ancoră din bordul babord al platformei Prometeu, acostată în dana 34. În urma impactului comanda șlepului motor a fost grav avariată.
18.08.2020	Poluare minoră	90	În jurul orei 13:00, prin sistemul TVCI, camera 21, în zona danelor 89 – 90 a fost observată o pată roșiatică la suprafața apei și care se deplasa din direcția sud către nord în dana 90 unde au constatat prezența unor pete mari de culoare roșiatică în canalul de legătură, precum și existența unei conducte prin care se scurg reziduuri de marfă în combinație cu apă.
25.08.2020	Accident suprastructură	P6	La ora 18:07 am fost informați că un autocamion a lovit bariera de la podețul de la Poarta 6, podeț aflat în renovare
27.08.2020	Accident suprastructură	Midia 2	În jurul orei 10:00 am fost anunțați că un autoturism a produs o avarie barierei din punctul de control Midia 2 pe sensul de intrare.
07.09.2020	Coliziune	76	În timpul manevrei de acostare în dana 76 OIL TERMINAL, a M/T SEAMAGIC pavilion Malta cu pilotul Oprea Marius de la MRP, având în asistență remorcherele Zimbru2, CS16, CS19 acesta a atins șalupa Apollo aparținând ARSVOM acostată in dana 77. scara de acces în pupa babord a șalupei Apollo este avariată. Totodată, în timpul manevrei a fost deteriorat un tranchet situat pe colțul danei 77/76. Ulterior s-a constatat faptul că avarierea acestuia este nesemnificativă
14.09.2020	Incendiu minor	P5-6	La ora 17:41 am fost informați telefonic că între Poarta 5 și Poarta 6, printre liniile CFR, a izbucnit un incendiu. foc de vegetație combinat cu reziduuri de sulf căzute printre șinele de tren din vagoanele de marfă, creând un fum dens, îngreunându-se astfel intervenția pompierilor militari, aceștia acționând până la ora 19:00 în vederea stingerii incendiului.
15.09.2020	Accident suprastructură	P10Bis	La ora 19:00 un automacara aparținând Primăriei Năvodari „CT 614", a lovit bariera din Poarta 10 Bis pe sensul de intrare.
17.09.2020	Accident suprastructură	P7	În jurul orei 17:10 la Poarta 7, pe sensul de intrare, un camion a lovit bariera.
21.09.2020	Accident suprastructură	Zona SNC	În jurul orei 09:25 pe drumul de acces în dreptul SNC, un autoturism a colizionat și dărâmat un stâlp de iluminat.
29.09.2020	Coliziune	Midia MD-9A	La ora 09:20 împingătorul JUDRA barjă tanc 80901 a colizionat cheul în Portul Midia. În timpul manevrei de sosire/acostare în dana MD-9A a împingătorului JUDRA cu barja - tanc 80901, pavilion Serbia (fără remorcher), barja a lovit cu prova conducta PSI de apă pe o lungime de aproximativ 2 metri.
01.10.2020	Incendiu minor	P5	La ora 21:03 am fost informați telefonic ca la Poarta 5, pe sensul de intrare, în stânga podului, a izbucnit un incendiuLa fața locului s-au deplasat ofițerii port care au constatat că este un incendiu de vegetație care se întinde pe o suprafață de cca 10 mp. Pompierii ISU Dobrogea au intervenit incepand cu ora 21:10 si au terminat operațiunea de stingere a incendiului 21:20. Nu au fost pagube in zona incendiată.

Data eveniment	TIP EVENIM.	Dana nr.	DESCRIEREA EVENIMENTULUI
09.10.2020	Accident suprastructură	P7	În jurul orei 17:10 la Poarta 7, pe sensul de intrare, un camion a lovit bariera.
09.10.2020	Eşuare		La ora 16:50 nava M/V DUKE 1, a eşuat între capul digului de Nord şi geamandura cardinală de Sud. După încheierea manevrelor de plecare din dana MD-9B a navei M/T DUKE 1 cu pavilion Panama, asistată de remorcherele r/m Canal Service 18 şi r/m Suceveni 3, la ieşirea din port (capul digului de Nord şi geamandura cardinală de Sud), nava a încetat din înaintare, iar pe canalul 68 VHF (Pilotaj Midia), comandantul navei a solicitat un remorcher. Pilotina Viking, împreună cu remorcherele r/m Canal Service 18 şi r/m Coremar Blu, au fost prezente la asistarea dezeşuării acesteia. La ora 22:40 nava a fost dezeşuată, la ora 22:50 piloţii părăsesc nava, iar aceasta înaintează către zona de ancoraj din rada portului Constanţa unde a fost instructionată să ancoreze.
12.10.2020	Accident suprastructură	P7	La ora 11:42 la Poarta 7, pe sensul de ieşire, un camion a lovit bariera.
12.10.2020	Accident suprastructură	P10bis	În jurul orei 21:15 la Poarta 10 bis, pe sensul de intrare, un camion a lovit cititorul de carduri pentru acces.
19.10.2020	Accident suprastructură	P10Bis	În jurul orei 18:30 la Poarta 10 bis, pe sensul de ieşire, un camion a lovit bariera.
20.10.2020	Coliziune	80	În dana 80, M/V Prince Hadi a atins cu bordul tribordul barja DTS 1503 în timpul manevrei de acostare în dana 80 a navei M/V Prince Hadi, pavilion Sierra Leon, a atins cu bordul tribord barja DTS 1503 care se afla sub operaţiuni de descărcare. S-a constatat ca navele nu sunt avariate şi nici asupra infrastructurii cheului nu au fost produse daune.
03.11.2020	Poluare minora	78	În jurul orei 12:00 în dana 78, a fost observată o pată de hidrocarburi. uşoare irizaţii, deplasadu-se către ieşirea din port, vântul fiind dinspre Nord
12.11.2020	Accident suprastructură	P10Bis	În jurul orei 14:50 la Poarta 10 bis, pe sensul de ieşire, un camion a lovit bariera şi suportul acesteia.
01.12.2020	Accident suprastructură	P3	În jurul orei 19:00 la Poarta 3, pe sensul de iesire, un autovehicul a lovit bariera.
03.12.2020	Poluare minoră		În jurul orei 01:00 a fost semnalată o scurgere de hidrocarburi în timpul operaţiunilor de bunkeraj Nava de bunkeraj BELLONA acostată travers de nava M/T TETHYS care era sub operaţiuni de descărcare cu păcură. În timpul bunkerajului dintre cele 2 nave, s-au scurs hidrocarburi în interiorul bazinului portuar deoarece barajul anti-poluare din jurul acetora nu a fost etanş. Nava SIRIUS a intervenit cu materiale absorbante între orele 01:30 – 03:00. A început operaţiunea de curăţare a bazinului cu ajutorul salupei DEPOL 9 în jurul orei 04:00. Bazinul fiind închis în totalitate de un alt baraj transversal care a izolat mişcarea hidrocarburilor înspre exterior. Bazinul a fost curăţat şi barajurile au fost înlăturate.
05.12.2020	Coliziune	54	La ora 19:55, nava M/V BARLAS a colizionat cu cheul danei 54. În timpul manevre de plecare din dana, nava M/V BARLAS, pavilion Panama, care se află acostată cu tribordul la cheu în dana 51, a colizionat cu pupa, cheul danei 54, în vederea condiţiilor hidrometeorologice şi refuzarea participării unui remorcher la manevră. Manevra fiind surprinsă şi de sistemul TVCI camera 12. Ofiţerii port s-au deplasat la fata locului, observând avarierea (îndoirea) muchiei apărătoare de cheu, pe o lungime de aproximativ 40-50 de centimetri, fără a fi observate avarii ale suprafeţei orizontale a cheului. Peretele vertical al cheului nu este vizibil pentru identificarea unor avarii, fiind necesară o inspecţie de la larg. La ora 21:45 a fost reluată manevra de plecare, cu remorcherului SUCEVENI 3 în asistenţă.
15.12.2020	Coliziune	80	În jurul orei 05:20, in dana 80, nava M/V PETER S a lovit barja SL 18030 Nava M/V PETER S a inceput maneva de acostare în dana 80 la ora 03:50, având remorcherele Coremar Blue şi Galaţi 5, iar în asistenţă remorcherul Europa 1, manevra finalizandu-se la ora 05:30. În timpul manevrei de acostare în dana 80 a navei M/V PETER S, aceasta a lovit barja SL 18030, care era acostată în dana 79. La fata locului s-a constatat că nava a lovit cu pupa tribord, zona prova babord a barjei, având ca efect basele pe corpul navei dar fără gaură de apă, iar barja având pasarela îndoită şi ruptă, basele pe corpul acesteia şi o gaură de apă la aproximativ 1 metru de linia de plutire, cheul

Data eveniment	TIP EVENIM.	Dana nr.	DESCRIEREA EVENIMENTULUI
			având avarii minore din cauza presării barjei în acesta.
29.12.2020	Accident suprastructură	P7	În jurul orei 17:30 la Poarta 7, pe sensul de intrare, un autovehicul a lovit bariera si suportul.

LISTA PRINCIPALELOR FOLOSINȚE DE APĂ POTENȚIAL POLUATOARE ȘI A CELOR CARE POT PRODUCE EVENIMENTE CE CONDUC LA POLUAREA ACCIDENTALĂ A RESURSELOR DE APĂ

Nr. Crt.	Unitate potențial poluatoare	Adresa, telefon, fax	Curs de apă, poziția hectometrică a zonei de impact	Poluanți potențiali	Folosințe de apă principale din aval care pot fi afectate
1	S.C.Conpet S.A. Ploiești Sucursala Constanța Conducte care transportă țiței, benzină și motorină	Bd. Independenței nr. 7 Ploiești Tel: 0244521226 Fax: 0244516451	CPAMN, sol	țiței	CPAMN
2	S.C. Rompetrol-Rafinare Complex Petromidia S.A. Procesarea țițeiului brut	D.J. 226, KM 23, Năvodari Tel:0241761600 Fax: 0241-761605	Marea Neagră Prin Gura Buhaz	MTS, CB05, CCOCr, Mot, Ptot, N02, N03, NH4, Reziduu fix, S04, CN, Deterg, SET, Prod petr.,H2S, Fe, Mn, Al,Cd, Cr tot, Ni, Pb, Hg P.P., șitei/slpos , ape contaminate	Litoralul Mării Negre
3	S.C. Uzina Termoelectrica Midia S.A. Năvodari (energie termică și electrică)	D.J. 226 KM23, Năvodari Tel:0241768944 Fax: 0241694439	Marea Neagră și SE Rompetrol - Petromidia S.A.	MTS, Prod petr, temp., SET, Fenoli, H2S+S-, azot amoniacal	Litoralul Mării Negre
4	SC Midia Marine Terminal SRL terminalul ONSHORE	Sediul social : Năvodari, DJ 226, km 23, et. 3 Punct de lucru: Portul Midia, Danele 1-4, Năvodari Tel:0241506147Fax: 0241506654	Marea Neagră, Terminalul plutitor cu geamand-ură este amplasat la 8.5 km de țărm, între izobata de 22m și 24.5 m la nord de șenalul de acces în Portul Midia, în dreptul	Țiței	Litoralul Mării Negre

			comunei Corbu		
5	Şantierul Naval Midia (S.C. 2x1 Holding Cape Midia Shipyard S.A.) Năvodari (reparaţii navale)	Năvodari — Port Midia, Constanţa Tel : 0241255633 Fax 0241525844	Marea Neagră	Produse petroliere, Ni, Cd, Zn, Fe, MTS, CB05, CCOCr, Azot tot, Fosfor tot, SET	Litoralul Mării Negre
6	Novifert SRL Năvodari Punct de lucru pentru încarcare/ descărcare îngrăşăminte chimice	Str. Principală nr.1, Năvodari, Pavilion administrativ, Judetul Constanţa Tel/fax: 0241 - 255.2401/61 8.640 e-mail: office@novifert.ro	Hm 1470 Marea Neagră, dana 9, Port Midia	Îngrasaminte chimice	Litoralul Mării Negre
7	C.N. ,Administraţia Porturilor Maritime"S.A. Port Midia	Gara Maritimă Incinta Port , C-ta Capitanie port Midia Tel: 0241-255557	Marea Neagră	Produs petrolier	Litoralul Mării Negre
8	SC OctogonGaz & Logistic SRL Năvodari Terminal GPL	B-dul Mamaia, nr. 182, Constanţa	Terminalul GPL se află în Incinta Port Midia, Dana 9, loc Năvodari	Gaz petrolier lichefiat	Litoralul Mării Negre
9	R.A.J.A. CONSTANŢA S.E. CONSTANŢA NORD C-ŢA-gospodărie comunală	Str. Călăraşi nr.22-24 Tel: 0241-664046 0241-662577	Marea Neagră Izobata de 15 m Zona Pescaărie	MTS, CB05, CCOCr, Mot, Ptot, N02, N03, NH4, Reziduu fix, CV, S04, CN, fenoli, Deterg, SET, Prod petr.Sulfuri , Cd, Cr tot, Ni,	Litoralul Mării Negre
10	SC Canopus Star SRL C-ta Manipulare şi depozitare cereale	Portul Cta-Dana „digul de nord" km1+100 Tel: 0728-061860	Marea Neagră (acvatoriu portuar-Dana digul de nord" km 1+100)	Ape uzate menajere, grăsimi, hidrocarbu -ri	acvatoriu portuar
11	C.N. Administraţia Porturilor Maritime SA	Gara Maritimă Incinta Port , C-ta	Marea Neagră	Ape uazate epurate de tip	acvatoriu portuar Litoralul Mării

	Constanța	Tel șef stație: 0241603144 Responsabil mediu: 0241-601624	(acvatoriu portuar-dana 78 stația de epurare și 5 ministații în dana militară, dana 17-2 ev,dana 27, dana 90)	menajer , ape provenite de la nave și Oil Terminal	Negre
12	S.C Oil Terminal S.A. Constanta (depozit, descărcare de produse petroliere)	Str. Caraiman, Constanta	Marea Neagră Acvatoriul portuar prin stația de epurare APC C-ta și Dana 69 descărcare de siguranță	Produse petroliere	Marea Neagră Acvatoriul portuar
13	S.C. OMV PETROM SA Zona de producție X Petromar S.A. Constanța	Gara Maritimă Incinta Port , dana nr.34, C- ta Tel 0241-583031 Fax 0241-694204	Marea Neagră	Hidrocar-buri	C.N.A.P.M.C acvatoriu portuar Marea Neagră
14	S.C. Convex S.A. Constanța	Gara Maritimă Incinta Port C-ta Tel :0241-611540 Fax 0241-619512	Marea Neagră	Minereu	C.N.A.P.M.C acvatoriu portuar Marea Neagră
15	S.C. EUROPEAN METAL SERVICE S.A. (fost Mimetal) Constanța	Gara Maritimă, Dana 93-91, Incinta Port C-ta Tel :0241-639035 Fax 0241-639091	Marea Neagră	Minereu	C.N.A.P.M.C acvatoriu portuar Marea Neagră
16	S.C. SANTIERUL NAVAL S.A. Constanța	Gara Maritima Incinta Port 1,C-ta Tel :0241505278/505500 Fax 0241-611651	Marea Neagră Apele uzate menajere și tehnologice care necesită epurare ajung în reteaua APC Cta	Metale grele, vopsea, hidrocarburi	C.N.A.P.M.C acvatoriu portuar Marea Neagră
17	Agigea Asphalt Terminal (fostul SC SARGEANT MARINE SRL Constanța -fost Transbitum)	Gara Maritimă Incinta Port C-ta Tel :0241-583585	Marea Neagră	Bitum	C.N.A.P.M.C acvatoriu portuar Marea Neagră

	Terminal de stocare şi expediere bitum cald Agigea	Fax 0241-583585			
18	R.A.J.A.Const-anţa, S.E.Constanţa Sud (unitate de gospodărie locală)	Str. Călăraşi nr.22-24 Tel: 0241-664046 Tel.dispecerat S.E. C-ta Sud: 0241-588873 Fax. 0241-662577	Marea Neagră Ape uzate epurate în dana 86 Descărcarea de siguranţă în dana 84 (pluvial)	MTS, CB05, CCOCr, Mot, Ptot, N02, N03, NH4, Reziduu fix, Cl- S04, CN, fenoli,Deterg, SET, Prod petr. Sulfuri, Cd, Cr tot, Ni, Pb.	C.N.A.P.M.C. acvatoriu portuar Litoralul Mării Negre

ANEXA 23

HARTA CU REȚEAUA DE GAZE

ANEXA 24

EXERCIȚII ȘI APLICAȚII

Planificarea pregatirii în domeniul situatiilor de urgență prin antrenamente, exercitii și concursuri de specialitate

Nr. crt.	TIPUL/PERIODICITATEA	LOCALITATEA/ OPERATOR ECONOMIC	DATA	TEMA	CINE CONDUCE
0	1	2	3	4	5
I.Antrenamente de specialitate					
1	**Exerciții de avertizare/alarmare/evacuare/ adăpostire/prim-ajutor**	Exercițiile se vor desfășura la toți operatorii economici clasificați SEVESO, instituțiile publice, unitățile sanitare, instituțiile de învățământ cu ocazia controalelor de fond, tematice și inopinate			I.S.U.J.
II.Exerciții					
2	**De alarmare publică**	Municipiul Constanța	aprilie	Exercițiu de intervenție și evacuare în caz de incendiu la un depozit de produse petroliere	Inspectoratul pentru Situații de Urgență "Dobrogea" al Județului Constanța
		Municipiul Constanța	iulie	Exercițiu de intervenție și evacuare în caz de incendiu la un depozit de produse petroliere	Inspectoratul pentru Situații de Urgență "Dobrogea" al Județului Constanța
3	**Cu deținătorii de surse potențiale de risc nuclear, chimic și biologic**	Municipiul Constanța Școala gimnazială nr. 40 "Aurel Vlaicu"	noiembrie	Exercițiu de intervenție ca urmare a unui accident chimic	C.L.S.U.Constanța Șeful centrului operativ Șeful serviciului protecție civilă,

Nr. crt.	TIPUL/PERIODICITATEA	LOCALITATEA/ OPERATOR ECONOMIC	DATA	TEMA	CINE CONDUCE
0	1	2	3	4	5
					securitate și sănătate în muncă și situații de urgență
4	**Alte exerciții, conform naturii și frecvenței tipurilor de risc manifestate**	Municipiul Constanța Școala gimnazială nr. 18 "Jean Bart"	octombrie	Exercițiu de evacuare ca urmare a producerii unui cutremur	C.L.S.U.Constanța Șeful centrului operativ Șeful serviciului protecție civilă, securitate și sănătate în muncă și situații de urgență în colaborare cu I.S.U.J.
		Municipiul Constanța Școala gimnazială nr. 23 Constanța	octombrie	Exercițiu de evacuare ca urmare a producerii unui cutremur	C.L.S.U.Constanța Șeful centrului operativ Șeful serviciului protecție civilă, securitate și sănătate în muncă și situații de urgență în colaborare cu I.S.U.J.
		Municipiul Constanța Școala gimnazială,	noiembrie	Exercițiu de evacuare ca urmare a producerii	C.L.S.U.Constanța Șeful centrului

Nr. crt.	TIPUL/PERIODICITATEA	LOCALITATEA/ OPERATOR ECONOMIC	DATA	TEMA	CINE CONDUCE
0	1	2	3	4	5
		nr. 11		unui cutremur	operativ Şeful serviciului protecţie civilă, securitate şi sănătate în muncă şi situaţii de urgenţă
		Primăria Municipiului Constanţa Sediul Ştefan Mihăileanu nr. 10	august	Exerciţiu de intervenţie pentru stingerea unui incendiu	Şeful serviciului protecţie civilă, securitate şi sănătate în muncă şi situaţii de urgenţă în colaborare cu I.S.U.J.
		Primăria Municipiului Constanţa Sediul Str. Amzacei, nr. 13	septembrie	Exerciţiu de intervenţie pentru stingerea unui incendiu	Şeful serviciului protecţie civilă, securitate şi sănătate în muncă şi situaţii de urgenţă în colaborare cu I.S.U.J.

ANEXA 25

MĂSURILE DE EVITARE A MANIFESTĂRII RISCURILOR, DE REDUCERE A FRECVENȚEI DE PRODUCERE, LIMITARE A CONSECINȚELOR ACESTORA, PE TIPURI DE RISCURI

MĂSURI DE EVITARE A MANIFESTĂRII RISCURILOR, DE REDUCERE A FRECVENȚEI DE PRODUCERE, LIMITARE A CONSECINȚELOR ACESTORA, PE TIPURI DE RISCURI

CUTREMUR

-caracterisitici generale: mișcare vibratorie generată de undele seismice care poate genera prăbușiri de teren, replici seismice, tsunami, lichefieri ale terenului și alunecări de teren;

-predictibilitate: se pot realiza prognoze pe termen lung și mediu cu o mare probabilitate de reușită. Pe termen scurt prognozele au o probabilitate de reușită redusă. Predictibilitatea se bazează pe monitorizarea activității seismice, istoricul acesteia și observații în teren;

-factori de vulnerabilitate: construirea în zone cu risc seismic ridicat, clădiri cu structuri de rezistență antiseismică neadcvate (defecte de proiectare sau executare), densitate mare de locuințe și populație pe suprafețe reduse, informarea redusă despre cutremure;

-efecte:

- distrugeri materiale (distrugerea sau avarierea unor clădiri sau a altor tipuri de infrastructură, incendii, accidente hidrotehnice, alunecări de teren etc.);
- pierderi umane (procent mai ridicat mai ales în zonele dens populate sau pentru clădirile prost conformate antiseismic);
- sănătate publică (număr ridicat de persoane ce necesită intervenții chirurgicale, contaminarea apei potabile și probleme de asigurare a condițiilor sanitare minime de supraviețuire);

-măsuri de reducere a riscului:

- proiectarea și executarea lucrărilor de investiții conform normelor de zonare seismică;
- executarea expertizelor tehnice și consolidărilor clădirilor care prezintă pericol de stabilitate;
- informarea, pregătirea și antrenarea populației privind normele de comportament în caz de cutremur;
- întocmirea planurilor de protecție și intervenție;
- asigurarea locuințelor, bunurilor, persoanelor.

-măsuri de pregătire specifice:

- înștiințarea populației, întocmirea și exersarea măsurilor cuprinse în planurile de protecție și intervenție;

-măsuri post-dezastru:

- evaluarea distrugerilor și pierderilor, căutare-salvare, asistență medicală de urgență, reabilitarea facilităților economice și sociale afectate, distribuirea de ajutoare;

-instrumente de evaluare a impactului:

- scările de evaluare a efectelor generate de cutremur (Mercalli, MSK, japoneză, etc)

ALUNECĂRI DE TEREN

-caracteristici generale:

- prezintă mai multe forme de manifestare sau pot apare ca efecte secundare ale altor tipuri de dezastre (cutremur, fenomene meteo periculoase, erupții vulcanice, etc.), fiind considerat cel mai răspândit fenomen geologic;

-predictibilitate:

- după frecvența de apariție, extinderea fenomenului și consecințele generate de acesta, pot fi estimate zonele de risc, prin studiul zonei geografice;

-factori de vulnerabilitate:

- clădiri construite pe versanți, drumuri și linii de comunicații în zone predispuse, clădiri cu fundații slabe, conducte aeriene sau îngropate, defrișări masive;

-efecte:

- distrugeri materiale, blocarea drumurilor, distrugerea liniilor de comunicații sau a cursurilor de apă, reducerea producției agricole sau forestiere, pierderi umane;

-măsuri de reducere a riscului:

- efectuarea studiilor de fezabilitate și a consolidărilor ce se impun în zona costieră, în special în zona poarta 1-poarta 6 port;
- informarea, pregătirea și antrenarea populației privind normele de comportament în cazul alunecărilor de teren;
- întocmirea planurilor de protecție și intervenție;
- asigurarea locuințelor, bunurilor, persoanelor.

-măsuri de pregătire specifice:

- educarea comunității posibil a fi afectate, realizarea unui sistem de înștiințare și evacuare;

-măsuri post-dezastru:

- căutare-salvare, asistență medicală, adăpostirea de urgență a persoanelor sinistrate;

-instrumente de evaluare a impactului:

- echipe de experți.

INUNDAȚII

-caracteristici generale:

- cantitate de precipitații, viteza de deplasare a viiturii, înălțimea, durata și frecvența;

-predictibilitate:

- prognoze meteo pe termen lung, mediu și scurt;

-factori de vulnerabilitate:

- clădiri construite în zona inundabilă, lipsa sistemului de avertizare a populației, capacitatea redusă de absorbție a solului, clădiri și fundații cu capacitate de rezistență slabă, stocuri de alimente neprotejate;

-efecte:

distrugeri materiale, pierderi umane, contaminarea surselor de apă;

-măsuri de reducere a riscului:

- completarea sistemului de canalizare a municipiului și executarea lucrărilor pe străzile care nu dispun de acest sistem;
- interzicerea executării construcțiilor în zonele inundabile;
- informarea, pregătirea și antrenarea populației privind normele de comportament în caz de inundații;
- întocmirea planurilor de protecție și intervenție;
- asigurarea locuințelor, bunurilor, persoanelor.

-măsuri de pregătire specifice:

- sisteme de alarmare, educarea și participarea comunității, planificarea lucrărilor de apărare ;

-măsuri post dezastru:

- evaluarea efectelor dezastrului, căutare-salvare, asistență medicală, aprovizionarea pe termen scurt cu apă și alimente, purificarea apei și adăpostire temporară;

-instrumente de evaluare a impactului:

- monitorizarea efectelor.

ACCIDENT CHIMIC ȘI INDUSTRIAL

-cauza fenomenului:

- greșeli de exploatare a instalațiilor, nerespectarea regulilor de depozitare, manipulare și transport, accidente pe căile de comunicații, etc;

-predictibilitatea:

- sisteme de monitorizare;

-factori de vulnerabilitate:

- lipsa sistemului de avertizare și alarmare, neinstruirea populației posibil a fi afectată, necunoașterea și nerespectarea legislației în domeniu, neasigurarea mijloacelor de protecție;

-efecte:

- distrugeri ale instalațiilor și structurilor industriale, generarea unor incendii în masă; contaminatea apei, terenului și aerului, morți răniți, etc;

-măsuri de reducere a riscului:

- executarea controalelor de prevenire de catre autoritătile responsabile privind respectarea reglementărilor legale;
- întocmirea planurilor de protecție și intervenție;
- asigurarea aparaturii de monitorizare, supraveghere și alarmare;
- instruirea populației privind regulile de comportare;
- asigurarea mijloacelor individuale de protecție.

-măsuri de pregătire specifice:

- identificarea materialelor periculoase, stabilirea zonelor de risc, elaborarea și testarea planurilor de protecție și intervenție, etc;

-măsuri post-dezastru:

- evacuarea din zona de risc, căutare-salvare, decontaminarea zonei afectate și a personalului, măsuri de prim ajutor, etc.;

-instrumente de evaluare a impactului:

- sisteme de monotorizare;

POLUAREA MEDIULUI

-cauza fenomenului:

- poluarea aerului, poluare marină, poluarea apei potabile, creșterea globală a temperaturii, distrugerea stratului de ozon;

-predictibilitate:

- poluarea este considerată și raportată la consumul pe cap de locuitor;

-factori de vulnerabilitate:

- industrializarea și lipsa legilor în domeniu, lipsa resurselor pentru contracararea fenomenului;

-efecte:

- distrugerea recoltelor agricole, pădurilor și sistemului acvifer, distrugeri materiale, înrăutățirea stării de sănătate a populației, creșterea temperaturii;

-măsuri de reducere a riscului:

- stabilirea unor standarde de calitate a mediului, promovarea de politici pentru promovarea și protecția surselor de apă, controlul producerii de aerosol și produselor de freon, etc;

-măsuri de pregătire specifice:

- elaborarea planului de protecție și siguranța a mediului, includerea problemelor de mediu în programele de dezvoltare;

-instrumente de evaluare a impactului:

- sisteme de supraveghere terestră și aeriană a solului și apei, evoluția climei, etc.

SECETA

-cauza fenomenului:

- deficit fluvoimetric, degradarea solului, creșterea temperaturii apei mărilor și oceanelor, creșterea concentrației de dioxid de carbon în atmosferă;

-caracteristici generale:

- dezastru cu efect temporar, mai ales asupra agriculturii;

-predictibilitate:

- perioadele de precipitații reduse sunt normale pentru toate sistemele climatice. Prognozele meteorologice fac posibilă avertizarea timpurie asupra posibilităților de producere a fenomenului.

-factori de vulnerabilitate:

- stabilirea de habitate în zonele aride, lipsa unor resurse de alimentare cu apă, etc.

-efecte:

- scăderea producției agricole, creșterea prețurilor, creșterea ratei inflației, criza energetică, îmbolnăviri, etc.

-măsuri de reducere a riscului:

- sistem de monitorizare și înștiințare imediată;

-măsuri de pregătire specifice:

- planuri de apărare;

-măsuri post-dezastru:

- distribuirea centralizată a hranei, menținerea stabilității prețurilor, asigurarea rezervelor de alimente la nivel curent, asigurarea cu apă, etc;

-instrumente de evaluare a impactului:

- monitorizarea situației meteorologice și hidrologice, nutriționale și economico-sociale.

EPIDEMII

-cauza fenomenului:

- condiții sanitare precare, sărăcie, contaminarea apei și alimentelor, etc;

-caracteristici generale:

- posibilitate ridicată de răspândire, existența unor dezechilibre economice și sociale, lipsa personalului specializat, etc.

-predictibilitatea:

- studiile și rapoartele epidemiologice pot crește capacitatea de diagnoză și prognoză, inclusiv la bolile cu perioade mari de incubație, etc.

-factori de vulnerabilitate:

- lipsa de imunizare la boli, nutriție deficitară, apa potabilă de slabă calitate, etc.

-efecte:

- bolnavi și morți, pierderi economice, panică, etc;

-măsuri de reducere a riscului:

- monitorizarea stării factorului de risc medical de urgență;
- elaboraea planului de protecție cu alocarea resurselor necesare;
- instruirea populației privind modul de comportare.

-măsuri de pregătire specifice:

- verificare și confirmare diagnostice, identificarea cazurilor, găsirea surselor epidemice, controlul evoluției cazurilor, etc;

-măsuri post dezastru:

- organizarea serviciului medical de urgență, ajutor medical.

-instrumente de evaluare a impactului:

- supraveghere epidemiologică, evaluarea periodică a eficienței serviciului medical de urgență.

EPIZOOTII

-carcaterisitici generale:

- se datorează unei combinații de mai mulți factori cum ar fi temperatura, introducerea de noi soiuri de animale, folosirea de pesticide, calitatea apei și migrarea animalelor și păsărilor.

-predictibilitatea:

- sisteme de examinare periodică;

-factori de vulnerabilitate:

- numărul mare și variat de animale, lipsa de control asupra importurilor etc;

-efecte:

- îmbolnăvirea în proporții de masă la nivelul comunității, foametea etc;

-măsuri de pregătire specifice:

- monitorizarea stării factorului de risc medical de urgență;
- elaborarea planului de protecție cu alocarea resurselor necesare;
- instruirea populației privind modul de comportare.

-instrumente de evaluare a impactului:

- evaluarea prin testare a incidenței și severității infecției.

ANEXA 26

EXTRASE DIN PLANURI DE INTERVENȚIE SPECIFICE PROTECȚIEI CIVILE

EXTRAS PLAN EVACUARE
-SITUAȚII DE PROTECȚIE CIVILĂ GENERATE DE ACCIDENTE MAJORE ÎN CARE SUNT IMPLICATE SUBSTANȚE PERICULOASE LA OPERATORII ECONOMICI DISPUȘI PE TERITORIUL MUNICIPIULUI CONSTANȚA A CĂROR ACTIVITATE REPREZINTĂ SURSE DE RISC MAJOR PENTRU POPULAȚIE ȘI MEDIU –
S.C. CHIMPEX S.A., S.C.OIL TERMINAL S.A.; S.C. ELECTROCENTRALE CONSTANTA S.A.; S.C. ARGUS S.A., S.C. HEINEKEN S.A., S.C. RAJA S.A.
-TIPUL DE PERICOL:
-ACIDENTE CHIMICE MAJORE;
-EMISII DE SUBSTANTE PERICULOASE;
-INCENDII;
-EXPLOZII.

S.C. CHIMPEX S.A.

Amplasamentul intră sub incidența Legii nr.59/2016 privind controlul asupra pericolelor de accident major în care sunt implicate substanțe periculoase.
Adresa unității economice:Incinta Port, Dana 54, Constanța.

Profil de activitate-prestarea de servicii de manipulare a mărfurilor pentru export, import și tranzit prin încărcare/descărcare în și din nave de transport maritim, barje fluviale, vagoane CF, mijloace de transport auto si depozitarea mărfurilor.
Tipul substanței periculoase-azotat de amoniu, îngrășăminte complexe de tip NPK (azot, fosfor și potasiu);
Spațiile de depozitare sunt dispuse în Dana 60-Magazia 60/1,2,3,4.
Capacitatea de depozitare a magaziilor 60/1,2,3,4- 5000 t/magazie.
Tipuri de evenimente - incendiu, explozie. Întrucât compartimentele de depozitare a azotatului de amoniu sunt separate de pereți ranforsați, este imposibilă detonarea întregii cantități maxim posibile de azotat de amoniu, de 20.000 tone, ce ar putea exista în cele patru compartimente. Mult mai probabilă ar fi succesiunea a patru explozii consecutive care ar implica o cantitate de 5.000 tone fiecare.

Nivel de urgență-clasa C- în afara amplasamentului.

Zonele de planificare la urgență definite în planul de urgență internă al S.C.Chimpex S.A

Pentru un scenariu cu o cantitate de azotat de amoniu de 5000 tone, au fost luate în considerare următoarele date de intrare:
-energia reacției de explozie:350/kcal/kg;
-eficiența exploziei:20%;
-energia exploziei:312500 kg echiv.TNT.
Condițiile meteorologice în momentul producerii accidentului:
-temperatura aerului:25° C;
-direcția vântului: E;
-viteza vîntului:3 m/s;
-clasa de stabilitate atmosferică:neutru (D);
-umiditate:75%;
-nebulozitate:3.

Efectele distructive ale exploziei se datorează atât suprapresiunii frontului undei de șoc, cît și efectului termic al acesteia. În consecință, în cazul exploziei a 5000 tone de azotat de amoniu la o magazie, pot fi definite următoarele zone de planificare:
-zona de mortalitate ridicată -acoperă un cerc cu o rază de 420 metri față de locul exploziei;
-zona de leziuni ireversibile -acoperă o suprafață inelară cuprinsă între 420 și 1200 metri față de locul exploziei;
-zona de atenție -acoperă o suprafață inelară cuprinsă între 1200 și 3000 metri față de locul exploziei.
Afectarea vecinătăților.Efectul domino.

În accident cu explozia a 5000 tone azotat de amoniu, la nivelul unui compartiment al magaziilor 60, poate provoca distrugeri pe o rază de cel puțin 420 m datorită suprapresiunii undei de șoc. Datorită efectului termic al exploziei, survin fatalități pe o rază de 197 m față de locul accidentului.

Probabilitatea producerii unui astfel de eveniment este apreciată de nivel F1 (aproape imposibil).

În cazul scenariului de accident cu explozia a 50 tone azotat de amoniu la un vagon în zona magaziilor 60, pot fi definite următoarele zone de planificare:

-zona de mortalitate ridicată (ZMR)-acoperă un cerc cu o rază de 91 metri față de locul exploziei;

-zona de leziuni ireversibile (ZLI)-acoperă o suprafață inelară cuprinsă între 91 și 260 metri față de locul exploziei;

-zona de atenție (ZA)-acoperă o suprafață inelară cuprinsă între 260 și 645 metri față de locul exploziei.

Un accident cu explozia a 50 tone azotat de amoniu, reprezentând încărcătura unui vagon CF, poate provoca distrugeri pe o rază de 91 metri.

Probabilitatea estimată a producerii unui accident cu explozia unui vagon CF este de nivel F2 (improbabil).

În cazul scenariului de accident cu explozia a 25 tone azotat de amoniu la un autocamion în zona magaziilor 60, pot fi definite următoarele zone de planificare:

-zona de mortalitate ridicată (ZMR) -acoperă un cerc cu o rază de 72 metri față de locul exploziei;

-zona de leziuni ireversibile (ZLI)-acoperă o suprafață inelară cuprinsă între 72 și 207 metri față de locul exploziei;

-zona de atenție (ZA) -acoperă o suprafață inelară cuprinsă între 207 și 510 metri față de locul exploziei.

Un accident cu explozia a 25 tone azotat de amoniu, reprezentând încărcătura unui autocamion, poate provoca distrugeri pe o rază de 72 metri.

Probabilitatea estimată a producerii unui accident cu explozia unui vagon CF este de nivel F2 (improbabil).

Având în vedere clasificarea urgențelor în funcție de gravitate și dimensiunile zonelor de planificare la urgență, evacuarea populației se impune numai în cazul urgenței clasă C-urgență în afara amplasamentului.

Zone care pot fi afectate: Portul Constanța Nord, partea de nord a Portului Constanța Sud, Cartier Faleza Sud, Cartier km 5-partea de nord-est, Cartier km 4-5, Cartier Viile Noi-parțial, Cartier km 4, Cartier Abator, Cartier Far, Cartier Gară, Cartier Centru-parțial, Cartier Zona Peninsulară.

Centru de conducere și coordonare a evacuării: Locația de bază-Primăria Muncipiului Constanța;locația de rezervă-Sediul CT BUS.

Puncte de adunare (îmbarcare) a populației evacuate:

1. Punctul de adunare nr.1-Liceul teoretic Lucian Blaga;
2. Punctul de adunare nr.3-Școala generală nr.37;
3. Punctul de adunare nr.4-Grup școlar C.A.Rosetti;
4. Punctul de adunare nr.5-Liceul teoretic Ovidius;
5. Punctul de adunare nr.6-Liceul teoretic Traian;
6. Punctul de adunare nr.7-Colegiul M.Eminescu.

Punct de primire-repartiție (debarcare) a populației evacuate: Palatul copiilor;

Post de observare și măsurare nivel de poluare:

1.Post de observare nr.1-Liceul teoretic Lucian Blaga;
2.Post de observare nr.2-Colegiul M.Eminescu.

Post de înștiințare alarmare:

1.Sediul S C Chimpex S.A.-Dispecerat alarmare.

2.Sediul Primăriei municipiului Constanța- Centrul de comandă și control mijloace alarmare.

Locații de dispunere a populației evacuate:

Perioada de evacuare scurtă: 4-8 ore-în zona Palatului copiilor .

Perioada lungă de evacuare:peste 12 ore- în urmatoarele locații, în funcție de perioada din an când se face evacuarea:

-în extrasezon- cazare la hoteluri din Stațiunea Mamaia;

-în timpul sezonului estival- cazare la unități de învățământ din municipiu dispuse în afara zonei de pericol în cămine sau săli de sport;

Itinerarii de deplasare pentru evacuare (autoevacuare) sunt stabilite conform hărții cu dispozitivul de evacuare.

Mijloace de transport: autobuze asigurate de CT BUS în baza convenției încheiate.

Direcții predominante ale vântului; din nord, nord - est și vest.

În cazul scenariului de accident cu explozia a 50 tone azotat de amoniu la un vagon pe timpul deplasării pe calea ferată, pot fi definite următoarele zone de planificare:

-zona de mortalitate ridicată -acoperă o distanță față de calea ferată de 91 metri față de locul exploziei;

-zona de leziuni ireversibile -acoperă o distanță față de calea ferată de 260 metri față de locul exploziei;

-zona de atenție -acoperă o distanță față de calea ferată de 645 metri față de locul exploziei.

În funcție de zona unde se produce evenimentul sunt stabilite următoarele puncte de adunare a populației dispusă în zonele de impact:

1.Liceul teoretic Lucian Blaga;
2.Școala gimnazială nr.37;
3.Liceul tehnologic C.A.Rosetti;
4.Liceul tehnologic D.Leonida;
5.Școala gimnazială nr.18 Jean Bart;
6.Școala gimnazială nr.40 A.Vlaicu;
7.Școala gimnazială nr.8;
8.Școala gimnazială nr.31;
9.Școala gimnazială M.Sorescu;
10.Liceul tehnologic GH.Duca;
11.Colgiul tehnic Pontica;
12.Școala gimnazială I.Minulescu.

S.C. OIL TERMINAL S.A.

S.C.Oil Terminal S.A. este titular de activitate al amplasamentelor SECȚIE PLATFORMA NORD, SECȚIE PLATFORMA SUD și SECȚIA PLATFORMA PORT, amplasamente ce **intră sub incidența prevederilor Legii nr. 59/2016 privind controlul asupra pericolelor de accident major în care sunt implicate substanțe periculoase.**

Pentru aceste amplasamente societatea are obligația de a elabora Rapoarte de securitate, respectiv Planuri de urgență internă.

-SECTIA PLATFORMA NORD

-dispunere-Str.Caraiman nr.2-zona de sud-est a municipiului Constanța;

-tipuri de substanțe periculoase-țitei, produse petroliere;

Pentru scenariul de accident incendiu tip flash fire în urma unor scurgeri de țiței din rezervorul T12N, conform analizei de risc, sunt stabilite următoarele zone de impact:

-raza zonei prag de mortalitate:649 m;

-raza zonei cu leziuni reversibile (de evacuare):1000 m.

Centru de conducere și coordonare a evacuării: Locația de bază-Primăria Muncipiului Constanța;locația de rezervă-Sediul CT BUS.

Pentru evacuarea populației se stabilesc următoarele puncte de adunare (îmbarcare):

-P.A.nr.1-Liceul tehologic Dimitrie Leonida;

-P.A.nr.2-Școala generală nr.40 Aurel Vlaicu;

-P.A.nr.3-Şcoala gimnazială nr.16 M.I.Dobrogianu;
-P.A.nr.4-Liceul tehnologic C.A.Rosetti;
-P.A.nr.5-Şcoala gimnazială nr.8;
-P.A.nr.6-Şcoala gimnazială nr.18 Jean Bart;
Punct de primire-repartiţie (debarcare): Palatul copiilor;
Post de observare şi măsurare nivel de poluare:
1.Post de observare nr.1- Grup Şcolar C.A.Rosetti
2.Post de observare nr.2- Grup Şcolar Dimitrie Leonida.
Post de înştiinţare alarmare:
1.Sediul S C. Oil Terminal. S.A.-Dispecerat alarmare.
2.Sediul Primăriei Municipiului Constanţa- Centrul de comandă şi control mijloace alarmare.
Zone afectate:în funcţie de sursa evenimentului pot fi afectate: zona Abator-parţial, zona CET- parţial.
Perioada de evacuare scurtă: 4-8 ore-in zona Clubului Elevilor .
Perioada lungă de evacuare:peste 12 ore- în următoarele locaţii, în funcţie de perioada din an când se face evacuarea:
-în extrasezon- cazare la hoteluri din Staţiunea Mamaia;
-în timpul sezonului estival- cazare la unităţi de învăţământ din municipiu dispuse în afara zonei de pericol în cămine sau săli de sport;
Itinerarii de deplasare pentru evacuare (autoevacuare) sunt stabilite conform hărţii cu dispozitivul de evacuare.
Mijloace de transport: autobuze asigurate de CT BUS Constanţa în baza convenţiei încheiate.
Direcţii predominante ale vântului; din nord, nord- est şi vest.
Pentru scenariul de accident incendiu tip flash fire în urma unor scurgeri de ţiţei din rezervorul T19, conform analizei de risc, sunt stabilite următoarele zone de impact:
-raza zonei prag de mortalitate:649 m;
-raza zonei cu leziuni reversibile (de evacuare):1000 m;
Punct de primire-repartiţie (debarcare): Palatul copiilor;
Post de observare şi măsurare nivel de poluare:
1.Post de observare nr.2- Grup Şcolar Dimitrie Leonida.
Post de înştiinţare alarmare:
1.Sediul S C. Oil Terminal. S.A.-Dispecerat alarmare.
2.Sediul Primăriei Municipiului Constanţa- Centrul de comandă şi control mijloace alarmare.
Zone afectate: în funcţie de sursa evenimentului pot fi afectate: zona CET- parţial.
Locaţii de dispunere a populaţiei evacuate:
Perioada de evacuare scurtă: 4-8 ore-în zona Clubului Elevilor .
Perioada lungă de evacuare: peste 12 ore- în următoarele locaţii, în funcţie de perioada din an când se face evacuarea:
-în extrasezon- cazare la hoteluri din Staţiunea Mamaia;
-în timpul sezonului estival- cazare la unităţi de învăţământ din municipiu dispuse în afara zonei de pericol în cămine sau săli de sport;
Itinerarii de deplasare pentru evacuare (autoevacuare) sunt stabilite conform hărţii cu dispozitivul de evacuare.
Mijloace de transport: autobuze asigurate de CT BUS în baza convenţiei încheiate.
Direcţii predominante a vântului; din nord, nord -est şi vest.

-SECŢIA PLATFORMA PORT
-dispunere-zona de sud a portului Constanţa, începând cu Dana 59 până la Dana76 şi Dana 79;
-tipuri de substanţe periculoase-ţiţei, produse petroliere, petrochimice şi chimice lichide;

Pentru scenariul de accident dispersie toxică de metanol din conductă, conform analizei de risc, sunt stabilite următoarele zone de impact:
-raza zonei prag de mortalitate:402 m;
-raza zonei cu vătămări ireversibile:1120 m;
-raza zonei cu leziuni reversibile (de evacuare):3223 m;
Centru de conducere si coordonare a evacuării: Locația de bază-Primăria Muncipiului Constanta;locația de rezervă-Sediul RATC Constanța.
Pentru evacuarea populației se stabilesc următoarele puncte de adunare (îmbarcare):
1.Punctul de adunare nr.1-Liceul teoretic Lucian Blaga;
2. Punctul de adunare nr.3-Şcoala generală nr.17;
3. Punctul de adunare nr.4-Grup şcolar C.A.Rosetti;
4. Punctul de adunare nr.5-Liceul teoretic Ovidius;
5. Punctul de adunare nr.6-Liceul teoretic Traian;
6. Punctul de adunare nr.7-Colegiul M.Eminescu.
Punct de primire-repartiție (debarcare): Palatul copiilor;
Post de observare şi măsurare nivel de poluare:
1.Post de observare nr.1-Liceul teoretic Lucian Blaga;
2.Post de observare nr.2-Colegiul M.Eminescu.
Post de înştiinţare alarmare:
1.Sediul S C Oil Terminal S.A. Secția platforma port-Dispecerat alarmare.
2.Sediul Primăriei Municipiului Constanța- Centrul de comandă şi control mijloace alarmare.
Locații de dispunere a populației evacuate:
Perioada de evacuare scurtă: 4-8 ore-în zona Clubului Elevilor .
Perioada lungă de evacuare: peste 12 ore- în următoarele locații, în funcție de perioada din an când se face evacuarea:
-în extrasezon- cazare la hoteluri din Stațiunea Mamaia;
-în timpul sezonului estival- cazare la unitati de invatamnat din municipiu dispuse in afara zonei de pericol în cămine sau săli de sport;
Itinerarii de deplasare pentru evacuare (autoevacuare) sunt stabilite conform hărții cu dispozitivul de evacuare.
Mijloace de transport: autobuze asigurate de CT BUS în baza convenției încheiate.
Direcții predominante ale vântului; din nord, nord est si vest.
Zone care pot fi afectate: Portul Constanța Nord, partea de nord a Portului Constanța Sud, Cartier Faleza Sud, Cartier km 5-partea de nord-est, Cartier km 4-5, Cartier Viile Noi-parțial, Cartier km 4, Cartier Abator, Cartier Far, Cartier Gară, Cartier Centru-parțial, Cartier Zona Peninsulară.

Pentru scenariul de accident dispersie toxică de metanol din rezervorul R 15, conform analizei de risc, sunt stabilite următoarele zone de impact:
-raza zonei prag de mortalitate:30 m;
-raza zonei cu vătămări ireversibile:840 m;
-raza zonei cu leziuni reversibile (de evacuare):2361 m;
Centru de conducere şi coordonare a evacuării: Locația de bază-Primăria Muncipiului Constanța;locația de rezervă-Sediul CT BUS.
Pentru evacuarea populației se stabilesc următoarele puncte de adunare (îmbarcare):
1.Punctul de adunare nr.1-Liceul teoretic Lucian Blaga;
2. Punctul de adunare nr.3-Şcoala generală nr.17;
3. Punctul de adunare nr.4-Grup şcolar C.A.Rosetti;
Punct de primire-repartiție (debarcare): Palatul copiilor;
Post de observare şi măsurare nivel de poluare:
1.Post de observare nr.1-Liceul teoretic Lucian Blaga;
Post de înştiinţare alarmare:
1.Sediul S C Oil Terminal S.A. Secția platforma port-Dispecerat alarmare.
2.Sediul Primăriei Municipiului Constanța- Centrul de comandă şi control mijloace alarmare.

Locații de dispunere a populației evacuate:

Perioada de evacuare scurtă: 4-8 ore-în zona Clubului Elevilor .

Perioada lungă de evacuare: peste 12 ore- în următoarele locații, în funcție de perioada din an când se face evacuarea:

-în extrasezon- cazare la hoteluri din Stațiunea Mamaia;

-în timpul sezonului estival- cazare la unități de învățământ din municipiu dispuse în afara zonei de pericol în cămine sau săli de sport;

Itinerarii de deplasare pentru evacuare (autoevacuare) sunt stabilite conform hărții cu dispozitivul de evacuare.

Mijloace de transport: autobuze asigurate de CT BUS în baza convenției încheiate.

Direcții predominante ale vântului; din nord, nord est și vest.

Pentru scenariul de accident incendiu tip flash fire în urma unor scurgeri de țiței pe traseul de conducte între platforma nord și platforma sud, conform analizei de risc, sunt stabilite următoarele zone de impact la căminele de vane unde există probabilitatea cea mai mare de producere a accidentului:

1.**Căminul de vane Heliofarm**

-raza zonei cu mortalitate ridicată-92 m;

-raza zonei prag de mortalitate-171 m;

-raza zonei cu vătămări reversibile-300 m.

Punct de adunare (îmbarcare) nr.5-Liceul tehnologic D.Leonida.

2.**Căminul de vane pod tramvai**

-raza zonei cu mortalitate ridicată-82 m;

-raza zonei prag de mortalitate-152 m;

-raza zonei cu vătămări reversibile-300 m.

Punct de adunare (îmbarcare) nr.3-Școala generală nr.37;

Punct de adunare (îmbarcare) nr.4-Liceul tehnologic C.A.Rosetti.

3.**Căminul de vane pod Interex**

-raza zonei cu mortalitate ridicată-190 m;

-raza zonei prag de mortalitate-351 m;

-raza zonei cu vătămări reversibile-500 m.

Punct de adunare (îmbarcare) nr.1-Liceul teoretic L.Blaga;

Punct de adunare (îmbarcare) nr.3-Școala generală nr.37;

Punct de adunare (îmbarcare) nr.6-Școala gimnazială I.Minulescu.

-SECȚIA PLATFORMA SUD

-dispunere-zona numită "Movila Sara" -în sudul municipiului Constanța, între șoseaua și calea ferată Constanța-Mangalia;

-tipuri de substanțe periculoase-țiței, produse petroliere, petrochimice;

-raza zonei cu vătămări reversibile în caz de accident la rezervorul R51-206 m;

-instituții publice și agenți economici dispuși în zona de evacuare: S.C. Conpet S.A., S.C.Enel S.A., Gara Agigea-pentru trenuri în mișcare.

Nu sunt afectate zone populate.

S.C.ELECTROCENTRALE CONSTANȚA S.A.

-dispunere-Bd.A.Vlaicu nr.123-zona de sud-vest a municipiului Constanța;

-tipuri de substanțe periculoase:ulei mineral, hidrat de hidarzină, acid clorhidric 32%, hidroxid de sodiu, soluție amoniacală 25%;

Operatorul economic nu se încadrează în prevederile Legii nr.59/2016.

Având în vedere că pe amplasament există substanțe periculoase și în imediata apropiere se află zone locuite, existînd pericolul de incendiu, explozie, dispersie toxică, pentru siguranța populației se stabilește o zonă de evacuare cu raza de 400 m și următoarele puncte de adunare:

Punctul de adunare (îmbarcare) nr.4-Școala gimnazială nr.18 Jean bart;

Punctul de adunare (îmbarcare) nr.5-Liceul tehnologic Gh.M.Costin.
Zona posibil afectată: Cartier CET -parţial;

S.C.SANTIERUL NAVAL CONSTANŢA S.A.

Operatorul economic **intră sub incidenţa prevederilor Legii nr. 59/2016 privind controlul asupra pericolelor de accident major în care sunt implicate substanţe periculoase.**

Societatea se încadrează ca amplasament de nivel inferior datorită cantităţii de acetilenă şi nu are obligaţia să întocmească plan de urgenţă internă.

-dispunere-incinta Port, Danele 24-31;

-tipuri de substanţe periculoase-acetilena-12096 tone, oxigen lichid, dioxid de carbon lichid, acid clorhidric;

Nu există risc pentru zonele populate, în analiza de risc nefiind identificate scenarii cu efecte în afara amplasamentului..

S.C. ARGUS S.A.

-dispunere-Str.Industriala nr.1

-tip substanţe periculoase: hexan, hidroxid de sodiu, acid sulfuric, clorura ferică;

Operatorul economic nu se încadrează în prevederile Legii nr.59/2016.

Având în vedere că pe amplasament există substanţe periculoase şi în imediata apropiere se află zone locuite, existând pericolul de incendiu, explozie, dispersie toxică, pentru siguranţa populaţiei se stabileşte o zona de evacuare cu raza de 800 m şi următoarele puncte de adunare:

-Punct de adunare (îmbarcare) nr.5: Liceul tehnologic Gh.M.Costin.
Zone afectate: cartier Medeea-parţial;

S.C. HEINEKEN S.A.

-dispunere-Str.Industrială nr.1

-tip substanţă periculoasă: amoniac, bioxid de carbon, acid clorhidric 32%;

Operatorul economic nu se încadrează în prevederile Legii nr.59/2016.

Având în vedere că pe amplasament există substanţe periculoase şi în imediata apropiere se află obiective care pot fi afectate, existînd pericolul de incendiu, explozie, dispersie toxică, pentru siguranţa se stabileşte o zona de evacuare cu raza de 400 m.

Nu sunt afectate zone cu cartiere de locuinte.

S.C. RAJA S.A.

-dispunere-Str.Călăraşi nr.22-24.

Complexul de apă Palas

-dispunere-Bd.A.Vlaicu

-tip substanţă periculoasă:clor gazos-9000 kg;

-tipul de pericol-dispersie toxică;

-raza zonei de evacuare-1000 m;

Operatorul economic nu se încadrează în prevederile Legii nr.59/2016.

Având în vedere că pe amplasament există substanţe periculoase şi în imediata apropiere se află zone locuite, existând pericolul dispersiei toxice, pentru siguranţa populaţiei se stabileşte o zonă de evacuare cu raza de 1000 m şi următoarele puncte de adunare:

-Puncte de adunare (îmbarcare) nr.1:Liceul tehnologic Gh.Duca;

-Punctul de adunare (îmbarcare) nr.2: Colegiul tehnic Pontica;

-Punctul de adunare (îmbarcare) nr.3:Şcoala gimnazială M.Sorescu;

-Punctul de adunare (îmbarcare).nr.7:Şcoala gimnazială nr.3.

Zone afectate: cartier Brătianu-parţial, cartier Palas-parţial, zona depozite Traian;

Direcţii predominante ale vântului; din nord, nord est şi vest.

Sursa de apă şi depozit Caragea Dermen

-dispunere: D.N.2A ;

-tip substanţă periculoasă: clor gazos-9500 kg;

-raza zonei de evacuare-1000 m;

Situația cu populația din zona de evacuare în situația producerii unui accident major în care sunt implicate substanțe periculoase la S.C. RAJA S.A
Operatorul economic nu se încadrează în prevederile Legii nr.59/2016.

Având în vedere că pe amplasament există substanțe periculoase și în imediata apropiere se află zone locuite, existând pericolul dispersiei toxice, pentru siguranța populației se stabilește o zonă de evacuare cu raza de 1000 m și următoarele puncte de adunare:

-Puncte de adunare (îmbarcare) nr.8: Școala gimnazială nr.14;

-FENOMENE NATURALE DISTRUCTIVE DE ORIGINE GEOLOGICĂ SI METEOROLOGICĂ:

-CUTREMURE

-zona 1 de evacuare la cutremur-zona peninsulară;

-populația posibil a fi evacuată-650.
-puncte de adunare (îmbarcare):
P.A.nr.1-Colegiul Național M.Eminescu
P.A.nr.2-Liceul teoretic Traian
-itinerarii de evacuare(autoevacuare):
1.Bd.Tomis;
2.Str.Traian, Bd.Tomis;
-punct de primire-repartitie (debarcare): Palatul copiilor;

-zona 2 de evacuare la cutremur-zona centrală 2(Bd.Tomis dreapta):

-populația posibil a fi evacuată-150;
-puncte de adunare (îmbarcare):
P.A.nr.1-Colegiul Comercial Carol I;
P.A.nr.2-Școala Gimnazială Dan Barbilian;
-itinerarii de evacuare(autoevacuare):
Str.Mircea, Bd.Mamaia;
-punct de primire-repartiție (debarcare): Palatul copiilor;

-zona 3 de evacuare la cutremur-zona centrală (Bd.Tomis stânga):

-populația posibil a fi evacuată-550.
-puncte de adunare:
P.A.nr.1-Colegiul Național Pedagogic C.Brătescu;
P.A.nr.2-Colegiul Național Mircea cel Bătrân;
-itinerarii de evacuare(autoevacuare):
Baza-Bd.Mamaia;
Rezerva-Bd.Tomis;
-punct de primire-repartiție (debarcare): Palatul copiilor;

-ALUNECĂRI (PRĂBUSIRI) DE TEREN -zona costieră între Poarta 1 și Poarta 6 Port;
-populația evacuată-200;
-punct de primare-repartiție- Palatul copiilor.

-INUNDATII

-zona 1 de evacuare la inundatii-cartier Km 5:
-număr gospodării-1535;

-populația evacuată- 7674, autoevacuare-aprox.60%- 4604, la locul de muncă-aprox.20% -1534; rămas de evacuat-20%- 1534 persoane;
-punct de adunare (îmbarcare):
P.A.nr.1-Liceul marină Al.I.Cuza;
P.A.nr.2-Scoala gimnazială Ion Minulescu;
-punct de primire-repartitie (debarcare): Palatul copiilor;
-itinerarii de evacuare(autoevacuare):Bd.1 Mai

-zona 2 de evacuare la inundații-cartier Viile Noi
-număr gospodării-1036;
-populația evacuată-5183 autoevacuare-aprox.60%- 3110, la locul de muncă-aprox.20% -1037, rămas de evacuat-20%- 1037 persoane;
-puncte de adunare (îmbarcare):
P.A.nr.1-Şcoala gimnazială A.Saligni;
P.A. nr.2-Şcoala gimnaziala Jean Bart
P.A.nr.3-Şcoala gimnazială nr.37
-punct de primire-repartiție (debarcare): Palatul copiilor;
-itinerarii de evacuare(autoevacuare):Bd.A.Vlaicu.

-zona 3 de evacuare la inundații-cartier Medeea
-număr gospodării-326;
-populația evacuată- 1628, autoevacuare-aprox.60%-97, la locul de muncă-aprox.20% -326 rămas de evacuat-20%-326 persoane;
-puncte de adunare (îmbarcare):
P.A.nr.1-Grup şcolar D.Leonida;
-punct de primire-repartiție (debarcare): Palatul copiilor;
-itinerarii de evacuare (autoevacuare):Bd.A.Vlaicu.

-zona 4 de evacuare la inundații-cartier Brătianu
-număr gospodării-655;
-populația evacuată-3271, autoevacuare-aprox.60%-1962, la locul de muncă-aprox.20%-652 rămas de evacuat-20%- 652 persoane;
-puncte de adunare (îmbarcare):
P.A.nr.1-Şcoala gimnazială nr.22 I.C.Brătianu;
P.A nr.2-Şcoala gimnazială nr.31
-punct de primire-repartiție (debarcare): Palatul copiilor;
-itinerarii de evacuare(autoevacuare):Bd.I.C.Brătianu.

-zona 5 de evacuare la inundații-cartier Palas;
-numar gospodării-551;
-populația evacuată-2753 autoevacuare-aprox.60%-1612, la locul de muncă-aprox.20%-550 rămas de evacuat-20%- 550 persoane;
-punct de adunare (îmbarcare):
P.A.nr.1-Şcoala gimnazială M.Sorescu;
P.A. nr.2-Grup şcolar agricol Pontica;
-punct de primire-repartiție (debarcare): Palatul copiilor;
-itinerarii de evacuare(autoevacuare):Bd.I.C.Brătianu

-zona 6 de evacuare la inundații –Bd.1 Mai-Biserica Sf.Maria
-număr blocuri-6;gospodării-110;
-populația evacuată- 794, autoevacuare-aprox.60%- 476, la locul de muncă-aprox.20%-158 rămas de evacuat-20%-158 persoane;
-punct de adunare (îmbarcare):
P.A. nr.1-Grup şcolar C.A.Rosetti;
Punct de primire-repartiție (debarcare): Palatul copiilor;
-itinerarii de evacuare(autoevacuare): Bd. 1 Mai

-zona 7 de evacuare la inundații-cartier Coiciu
-număr gospodării-637;

-populația evacuată-3185, autoevacuare-aprox.60%- 1911, la locul de muncă-aprox.20% -637, rămas de evacuat-20%- 637 persoane;

-puncte de adunare (îmbarcare):

P.A.nr.1-Școala gimnazială I.Creangă;

Punct de primire-repartiție (debarcare): Palatul copiilor;

-itinerarii de evacuare(autoevaluare):Bd.Al.Lăpușneanu;

***-zona 8 de evacuare la inundații*-Bd.Mamaia**(cuprinsă între Str.Dorobanți, Răchitași, Chiliei, Bd.Mamaia)

-număr gospodării-166

-populația evacuată:832, autoevacuare-aprox.60%- 500, la locul de muncă-aprox.20%-166 ,rămas de evacuat-20%-166 persoane;

-puncte de adunare (îmbarcare):

P.A.nr.1-Școala gimnazială Ciprian Porumbescu;

-punct de primire-repartiție (debarcare): Palatul copiilor;

-itinerar de evacuare (autoevacuare):Bd.Mamaia, Bd.Tomis

-zona 9 de evacuare la inundații-cartier Palazu Mare

-număr gospodării-670;

-populația evacuată-3349, autoevacuare-aprox.60%-2009, la locul de muncă-aprox.20%-670, rămas de evacuat-20%- 670 persoane;

-puncte de adunare (îmbarcare):

P.A.nr.1-Școala gimnazială nr.14;

Total populație evacuată în caz de inundații-6133 persoane.

Calculul este realizat pentru nivelul maxim al situației de urgență pentru toate gospodăriile din zonele posibil inundabile. Estimarea necesarului de evacuat conform istoricului inundațiilor produse până în prezent-aprox.1000 persoane. Pentru toate tipurile de risc de risc se va avea în vedere situația persoanelor cu handicap grav care nu se pot evacua singure, cu sau fără asistenți personali, transmisă de Direcția generală de asistență socială și protecția copilului Constanța. Având în vedere numărul mare de persoane, acestă situație nu se poate anexa la planul de evacuare în format letric, existând doar în format electronic. Pentru aceste persoane, mijloacele de transport vor fi dotate cu mijloace speciale de îmbarcare.

ZONE(LOCALITĂȚI) UNDE SE EFECTUEAZĂ EVACUAREA

În funcție de tipul de risc, de amploarea și compexitatea acestuia, evacuarea populației, salariaților și bunurilor materiale se execută pe teritoriul municipiului în locațiile (zonele) stabilite sau în alte localități învecinate.

VARIANTA I În extrasezon cazarea populației evacuate se va efectua în stațiunea Mamaia. Punctul de primire repartiție (debarcare) a populației evacuate se orgenizează la Palatul copiilor.

VARIANTA II Pe timpul sezonului estival, populația va fi evacuată din zonele afectate sau care urmează a fi afectate și va fi cazată în cămine –internat și săli de sport aparținând unităților de învățământ de pe teritoriul municipiului.

În funcție de amploarea și complexitatea situațiilor de urgență se propun pentru evacuare localitățile învecinate: Ovidiu, Năvodari, Eforie, Valu lui Traian.

PLANUL DE PROTECŢIE ŞI INTERVENŢIE PENTRU GESTIONAREA SITUAŢIILOR DE URGENŢĂ GENERATE DE

- ALUNECĂRI DE TEREN -

(EXTRAS)

MĂSURI ŞI MIJLOACE
PENTRU APĂRAREA ÎMPOTRIVA ALUNECĂRILOR DE TEREN

CATEGORIA ACŢIUNII	Nr. crt.	**Acţiunile care se desfăşoară**	ETAPE				RESPONSABILITĂŢI
			Pre dezastru	In timpul	Post dezastru	Pe termen lung	
1	**2**	**3**	**4**	**5**	**6**	**7**	**8**
PREVENIRE	1	Urmărirea **evitării** efectelor distructive ale alunecărilor de teren şi a apariţiei unor dezastre complementare prin : ☞ analiza amplasamentelor şi a condiţiilor existente; ☞ analiza solicitărilor de amplasament; ☞ restricţii asupra activităţilor în zonele de risc; ☞ interdicţii pentru noi amplasamente.	X X X X				- Direcţia Urbanism; - Serviciile specializate ale Prefecturii / Primăriei ; - Organele teritoriale abilitate.
	2	Urmărirea realizării unor măsuri si acţiuni de **minimizare** a vulnerabilităţii zonelor de risc: ☞ respectarea normativelor şi a condiţiilor de proiectare, construcţie, funcţionare şi exploatare; ☞ realizarea unor măsuri şi acţiuni tehnico-organizatorice suplimentare la amplasamente şi obiective din zona de risc pentru diminuarea şi eliminarea vulnerabilităţii.	X X				- Direcţia Urbanism - Serviciile specializate ale Prefecturii / Primăriei ; - Organele teritoriale abilitate; - Agenţii economici; - Populaţia.
	3	Urmărirea realizării unor măsuri şi acţiuni de **corecţie** a caracteristicilor şi condiţiilor de funcţionare-exploatare în vederea diminuării şi eliminării vulnerabilităţii: ☞ consolidări şi refaceri; ☞ reutilare-retehnologizare; ☞ investiţii noi în locul celor vulnerabile care nu se mai pot corecta; ☞ refaceri-amenajări ale unor condiţii de mediu : liziere, împăduriri, drenaje, împiedicarea eroziunii etc.	X X X X				
	4	**Organizarea** (crearea) structurilor organizatorice ale **S**istemului de **P**rotecţie-**I**ntervenţie **I**mpotriva **S**eismelor şi **A**lunecărilor de **T**eren : ☞ Stabilirea structurilor organizatorice necesare **S**istemului de **P**rotecţie-**I**ntervenţie : conducere, formaţii, alte organisme;	X				- Preşedintele Comitetului local pentru Situaţii de Urgenţă; - Vice-preşedintele.

PREVENIRE		☞ Identificarea stucturilor organizatorice existente, aparţinând altor organisme şi includerea lor în **S**istemul de **P**rotecţie-**I**nterventie; ☞ Încadrarea cu personal a structurilor organizatorice ale Sistemului de Protecţie-Intervenţie	X X				
	5	**Asigurarea resurselor** materiale şi financiare necesare Sistemului de Protecţie-Intervenţie. ☞ Stabilirea necesarului de resurse materiale şi financiare; ☞ Elaborarea normelor de dotare (înzestrare); ☞ Stabilirea căilor şi modalităţilor de asigurare a resurselor; ☞ Planificarea resurselor materiale şi financiare, necesare Sistemului de Protecţie-Intervenţie	X X X X				- Primarul;
	6	**Planificarea** acţiunilor de protecţie-intervenţie ☞ Identificarea acţiunilor de protecţie-intervenţie care trebuie realizate pentru alunecări de teren, pe etape ; ☞ Elaborarea concepţiei de desfăşurare a acţiunilor de protecţie-intervenţie; ☞ Elaborarea planului de protecţie-intervenţie împotriva alunecărilor de teren; ☞ Elaborarea Planului de Evacuare-Realocare; ☞ Actualizări, revizii.	X X X X X				- Comitetul Local pentru Situaţii de Urgenţă; - Secretariatul Tehnic.
	7	Stabilirea **regulilor de comportare** pentru realizarea acţiunilor de protecţie-intervenţie împotriva alunecărilor de teren, pe etape : ☞ Stabilirea domeniului şi scopului acestor reguli; ☞ Elaborarea regulilor de comportare; ☞ Stabilirea unor limite şi valori de referinţă pentru risc şi vulnerabilitate.	X X X				- Comitetul Local pentru Situaţii de Urgenţă; - Secretariatul Tehnic.
	8	Asigurarea **instruirii-pregătirii** personalului din Sistemul de Protecţie-Intervenţie şi a populaţiei: ☞ Stabilirea categoriilor de organisme şi persoane care trebuie instruite şi pregătite; ☞ Stabilirea formelor de instruire-pregătire; ☞ Elaborarea Planului de **Instruire-Pregătire**; ☞ Asigurarea resurselor necesare instruirii-pregătirii. ☞ Desfăşurarea instruirii-pregătirii.	X X X X X				- Preşedintele CLSU -Agenţii economici.

PROTECŢIE	1	Asigurarea **înştiinţării, alarmării şi informării** : ☞ Pregătirea mijloacelor de înştiinţare, alarmare, informare; ☞ Menţinerea în stare de operativitate a sistemului de înştiinţare, alarmare şi informare; ☞ Realizarea acţiunilor de înştiinţare, alarmare şi informare.	X X	X	X X	X	- Preşedintele Comitetului Local pentru Situaţii de Urgenţă; - CLSU; - Directorii filialelor TELEKOM şi ELECTRICA;
	2	Asigurarea **protecţiei individuale şi familiale:** ☞ Urmărirea realizării măsurilor şi acţiunilor de pregătire a locuinţei şi gospodăriei; ☞ Neutralizarea operativităţii măsurilor de protecţie; ☞ Aplicarea măsurilor şi a acţiunilor de protecţie individuală şi familială.	X X	X	X	X X	- CLSU; - Populaţia - Agenţii economici.
	3	Urmărirea asigurării **măsurilor de protecţie colectivă (de grup):** ☞ Stabilirea măsurilor şi acţiunilor de protecţie colectivă (de grup), în special în cazul alunecărilor de teren şi al altor dezastre complementare; ☞ Urmărirea asigurării realizării măsurilor şi al acţiunilor de protecţie colectivă (de grup); ☞ Aplicarea măsurilor de protecţie colectivă (de grup).	X X	X	X	X X	- CLSU; - Populaţia - Agenţii economici.
	4	Urmărirea asigurării acţiunilor de protecţie a oamenilor, animalelor, bunurilor şi valorilor materiale prin **evacuare-relocare.** ☞ Asigurarea condiţiilor şi resurselor necesare evacuării şi / sau relocării, conf. Prevederilor Planului de Evacuare-Relocare; ☞ Desfăşurarea acţiunilor de evacuare-relocare.	X	X	X	X	- Preşedintele CLSU;
	5	Urmărirea asigurării acţiunilor şi măsurilor de **profilaxie** în zona de risc, în vederea împiedicării şi declanşării unor epidemii şi/sau epzootii: ☞ Stabilirea măsurilor şi ansamblurilor de profilaxie specifice; ☞ Asigurarea condiţiilor pentru desfăşurarea măsurilor profilactice; ☞ Realizarea acţiunilor de profilaxie.	X X X	X	X	X	- Direcţia de Sănătate Publică; - Inspecţia Sanitară de Stat - Direcţia Sanitară-Veterinară şi pentru Siguranţa Alimentelor
	6	Asigurarea **asistenţei medicale** şi a **asistenţei medicale de urgenţă**, a **asistenţei psihologice** în zona de risc: ☞ Stabilirea concepţiei şi a structurilor organizatorice de asigurare a acestor acţiuni; ☞ Menţinerea în stare de operativitate a sistemului de asigurare a asistenţei medicale de urgenţă şi a asistenţei psihologice; ☞ Desfăşurarea acţiunilor de asistenţă medicală de urgenţă şi psihologică.	X X		X	X	- Direcţia de Sănătate Publică;

SINOPTICUL
CU PRINCIPALELE ACTIVITĂŢI ÎN CAZ DE ALUNECĂRI DE TEREN

Nr. Crt.	ACTIVITĂŢI DE REALIZAT	PLANIFICAREA ORARĂ									Cine realizează	Cu cine colaborează	Documente ce se aplică
		1	2	3	4	6	10	12	20	24			
1	Primirea înştiinţării despre producerea dezastrului (de la dispecerate, ofiţerii de serviciu, organele locale sau din alte surse) şi măsurile luate de înştiinţare şi alarmare a zonei(obiectivului)	X									- permanenţa	- Poliţie	Schema organizării înştiinţării şi alarmării
2	Raportarea imediată a datei, orei, locului şi primelor concluzii despre dezastrul respectiv la IGSU, T.O. ____, ____	X									-permanenţa	-	
3	Înştiinţarea Comitetului Judeţean pentru Situaţii de Urgenţă	X											
4	Realizarea înştiinţării şi alarmării suplimentare a populaţiei şi personalului muncitor despre producerea dezastrului	X									- serviciul de urgenţă	-	
5	Realizarea cercetării la faţa locului de către subunitatea de protecţie civilă şi conducerea agentului economic respective (instituţia locală) şi raportarea primelor date despre urmările dezastrului	X	X	X	X						-serviciul de urgenţă şi conducerea agenţilor economici respectivi (instituţia locală)	-Pompierii -Crucea Roşie	Planul de protecţie şi intervenţie în caz de alunecări de teren
6	Deplasarea formaţiunilor judeţene de intervenţie la dezastre la locul producerii evenimentului	X									-Comitetul Judeţean pentru Situaţii de Urgenţă		
7	Urmărirea aplicării măsurilor de restricţie, pază şi apărarea bunurilor din zona de acţiune	X	X	X	X	X	X	X	X	X	-Poliţie	-	
8	Urmărirea respectării regulilor de comportare, de combatere a zvonurilor în zona afectată	X	X	X	X	X	X	X	X	X			

Nr. Crt.	ACTIVITĂŢI DE REALIZAT	PLANIFICAREA ORARĂ									Cine realizează	Cu cine colaborează	Documente ce se aplică
		1	2	3	4	6	10	12	20	24			
10	Asigurarea limitării şi extinderii incendiilor (inundaţiilor, scăpărilor de gaze, infiltraţii de gaze) prin măsuri de intervenţie	X	X	X							-Subunităţile şi formaţiunile stabilite în plan	-instituţiile de specialitate din zonă	Planul de protecţie şi intervenţie în caz de alunecări de teren
11	Scoaterea populaţiei şi a bunurilor materiale din locurile periculoase şi asigurarea evacuării în locuri sau localităţi dinainte stabilite	X	X	X	X						-instituţiile, forţele şi mijloacele stabilite în plan	Forţele şi mijloacele ce pot contribui la acţiune	
12	Alarmarea subunităţilor de serviciu din agenţii economici care intervin în cadrul cooperării la dezastru. Asigurarea afluirii acestora în zonele afectate	X									-Serviciul de urgenţă	-Inspectoratul Judeţean de Poliţie;	
13	Organizarea acţiunilor în zona distrusă şi asigurarea cu mijloace de legătura, mijloace de transport, materiale, hrană, echipament de protecţie şi materiale de intervenţie	X	X	X							-Comitetul Local pentru Situaţii de Urgenţă	-instituţiile de specialitate din judeţ; -Inspectoratele pentru Situaţii de Urgenţă; -Inspectoratul Judeţean de Poliţie; -Direcţia de Sănătate Publică; -Alte instituţii de specialitate	
14	Constituirea unei grupe operative care să asigure intervenţia de specialitate în zona distrusă	X	X										
15	Asigurarea schimbării forţelor de intervenţie în cazul desfăşurării acţiunilor pe o perioadă mai mare de timp								X	X			
16	Întocmirea rapoartelor şi sintezelor asupra stadiului îndeplinirii acţiunilor şi necesarul în materiale de asigurat pentru continuarea acţiunilor						X			X			

Nr. Crt.	ACTIVITĂŢI DE REALIZAT	PLANIFICAREA ORARĂ									Cine realizează	Cu cine colaborează	Documente ce se aplică
		1	2	3	4	6	10	12	20	24			
20	Culegerea datelor despre urmările alunecării de teren şi raportarea la Inspectoratul Judeţean pentru Situaţii de Urgenţă	X									-CLSU	-formaţiunile de specialitate de la localităţi şi de la agenţii economici din judeţ	Schema de înştiinţare şi alarmare
21	Întreruperea alimentării cu apa, gaze, energie electrică, apă caldă	X									-instituţiile de specialitate	- instituţiile de specialitate	Schema de înştiinţare şi alarmare
22	Limitarea accesului în zona calamitată	X	X								-poliţie, jandarmi	-Inspectoratul Judeţean pentru Situaţii de Urgenţă	
23	Organizarea acţiunii de limitare şi lichidarea urmărilor dezastrului, de salvare a celor prinşi sub dărâmături, de deblocare a căilor de acces, sprijinirea clădirilor ce ameninţă să se prăbuşească, evacuarea sinistraţilor	X	X								-CLSU	-formaţiunile de specialitate de la nivelul respectiv	
24	Culegerea de date despre pericolul alunecării de teren	X									-CLSU	-instituţiile de specialitate de la judeţ (localitate)	Planul de protecţie şi intervenţie în caz de alunecări de teren
25	Evacuarea populaţiei şi a bunurilor materiale din zona şi clădirile aflate sub incidenţa alunecărilor de teren	X	X	X	X	X					-CLSU		
26	Repunerea în funcţiune a instalaţiilor deteriorate, reţelelor şi constructiilor aferente	X	X	X	X	X					-Forţele şi mijloacele stabilite de comitetele pentru situaţii de urgenţă de la judeţ, localităţi şi agenţi economici	-instituţiile de specialitate	

MĂSURI ŞI MIJLOACE
PENTRU APĂRAREA ÎMPOTRIVA SEISMELOR

CATEGORIA ACŢIUNII	Nr. crt.	Acţiunile care se desfaşoară	ETAPE				RESPONSABILITĂŢI
			Pre dezastru	In timpul	Post dezastru	Pe termen lung	
1	2	3	4	5	6	7	8
PREVENIRE	1	Urmărirea **evitării** efectelor distructive ale seismelor şi a aparitiei unor dezastre complementare prin : ➢ analiza amplasamentelor şi a condiţiilor existente; ➢ analiza solicitărilor de amplasament; ➢ restricţii asupra activităţilor în zonele de risc; ➢ interdicţii pentru noi amplasamente.	X X X X				- Direcţia Urbanism; - Serviciile specializate ale Primăriei ; - Instituţii teritoriale abilitate.
	2	Urmărirea realizării unor măsuri şi acţiuni de **minimizare** a vulnerabilităţii zonelor de risc: ➢ respectarea normativelor şi a condiţiilor de proiectare, construcţie, funcţionare şi exploatare; ➢ realizarea unor măsuri şi acţiuni tehnico-organizatorice suplimentare la amplasamente şi obiective din zona de risc pentru diminuarea şi eliminarea vulnerabilităţii.	X X				- Direcţia Urbanism; - Serviciile specializate ale Primăriei ; - Instituţii teritoriale abilitate; - Agenţii economici; - Populaţia.
	3	Urmărirea realizării unor măsuri şi acţiuni de **corecţie** a caracteristicilor şi condiţiile de funcţionare-exploatare în vederea diminuării şi eliminării vulnerabilităţii: ➢ consolidări şi refaceri; ➢ reutilare-retehnologizare; ➢ investiţii noi în locul celor vulnerabile care nu se mai pot corecta; ➢ refaceri-amenajări ale unor condiţii de mediu : liziere, împăduriri, drenaje, împiedicarea eroziunii etc.	X X X X				

	4	**Organizarea** (crearea) structurilor organizatorice ale **S**istemului de **P**rotecţie-**I**nterventţie **Î**mpotriva **S**eismelor şi **A**lunecărilor de **T**eren : ➢ Stabilirea structurilor organizatorice necesare **S**istemului de **P**rotecţie-**I**nterventţie : conducere, formaţii, alte organisme;	X				- Preşedintele Comitetului Local pentru Situaţii de Urgenţă; - Vice-presedintele CLSU; - Comitetul local pentru Situaţii de Urgenţă.

PREVENIRE		➢ Identificarea stucturilor organizatorice existente, aparţinând altor organisme şi includerea lor în **S**istemul de **P**rotecţie-**I**nterventţie; ➢ Încadrarea cu personal a structurilor organizatorice ale Sistemului de Protecţie-Intervenţie	X X				
	5	**Asigurarea resurselor** materiale şi financiare necesare Sistemului de Protecţie-Intervenţie. ➢ Stabilirea necesarului de resurse materiale şi financiare; ➢ Elaborarea normelor de dotare (înzestrare); ➢ Stabilirea căilor şi modalităţilor de asigurare a resurselor; ➢ Planificarea resurselor materiale şi financiare, necesare Sistemului de Protecţie-Intervenţie	X X X X				Primarul; - Consiliul local; - Comitetul local pentru Situaţii de Urgenţă.
	6	**Planificarea** acţiunilor de protecţie-intervenţie ➢ Identificarea acţiunilor de protecţie-intervenţie care trebuie realizate pentru seisme, pe etape ; ➢ Elaborarea concepţiei de desfăşurare a acţiunilor de protecţie-intervenţie; ➢ Elaborarea planului de protecţie-intervenţie împotriva seismelor; ➢ Elaborarea Planului de Evacuare-Realocare; ➢ Actualizări, revizii.	X X X X X				- Comitetul Local pentru Situaţii de Urgenţă;
	7	Stabilirea **regulilor de comportare** pentru realizarea acţiunilor de protecţie-intervenţie împotriva seismelor, pe etape : ➢ Stabilirea domeniului şi scopului acestor reguli; ➢ Elaborarea regulilor de comportare; ➢ Stabilirea unor limite şi valori de referinţă pentru risc şi vulnerabilitate.	X X X				- Comitetul Local pentru Situaţii de Urgenţă;

	8	Asigurarea **instruirii-pregătirii** personalului din Sistemul de Protecţie Intervenţie şi a populaţiei: ➢ Stabilirea categoriilor de organisme şi persoane care trebuie instruite şi pregătite; ➢ Stabilirea formelor de instruire-pregătire; ➢ Elaborarea Planului de **Instruire-Pregătire;** ➢ Asigurarea resurselor necesare instruirii-pregătirii. ➢ Desfăşurarea instruirii-pregătirii.	X X X X X				- Preşedintele CLSU - Vice-preşedintii CLSU; - CLSU; - Agenţii economici.

PROTECŢIE	1	Asigurarea **înştiinţării, alarmării** şi **informării** : ➢ Pregătirea mijloacelor de înştiinţare, alarmare, informare; ➢ Menţinerea în stare de operativitate a sistemului de înştiinţare, alarmare şi informare; ➢ Executarea acţiunilor de înştiinţare, alarmare şi informare.	X **X** X	X	X X	X **X**	- Preşedintele Comitetului Local pentru Situaţii de Urgenţă; - Vice-preşedintii CLSU; - CLSU;
	2	Asigurarea **protecţiei individuale şi familiale:** ➢ Urmărirea realizării măsurilor şi acţiunilor de pregătire a locuinţei şi gospodăriei; ➢ Neutralizarea operativităţii măsurilor de protecţie; ➢ Aplicarea măsurilor şi a acţiunilor de protecţie individuală şi familială.	X X	X	X	X X	- CLSU; - Populaţia - Agenţii economici.
	3	Urmărirea asigurării **măsurilor de protecţie colectivă (de grup):** ➢ Stabilirea măsurilor şi acţiunilor de protecţie colectivă (de grup), în special în cazul alunecărilor de teren şi al altor dezastre complementare; ➢ Urmărirea asigurării realizării măsurilor şi al acţiunilor de protecţie colectivă (de grup); ➢ Aplicarea măsurilor de protecţie colectivă (de grup).	X X	X	X	X X	- CLSU; - Populaţia - Agenţii economici.
	4	Urmărirea asigurării acţiunilor de protecţie a oamenilor, animalelor, bunurilor şi valorilor materiale prin **evacuare-relocare.** ➢ Asigurarea condiţiilor şi resurselor necesare evacuării şi / sau relocării, conf. Prevederilor Planului de Evacuare-Relocare; ➢ Desfăşurarea acţiunilor de evacuare-relocare.	X	X	X	X	- Preşedintele CLSU; - Centrul de Conducere şi Coordonare a Evacuării.
	5	Urmărirea asigurării acţiunilor şi măsurilor de **profilaxie** în zona de risc, în vederea împiedicării şi declanşării unor epidemii şi/sau epzootii: ➢ Stabilirea măsurilor şi ansamblurilor de profilaxie specifice; ➢ Asigurarea condiţiilor pentru desfăşurarea măsurilor profilactice; ➢ Realizarea acţiunilor de profilaxie.	X X X	X	X	X	- Autoritatea de Sănătate Publică; - Inspecţia Sanitară de Stat; - Direcţia Sanitară-Veterinară şi pentru Siguranţa Alimentelor
	6	Asigurarea **asistenţei medicale** şi a **asistenţei medicale de urgenţă**, a **asistenţei psihologice** în zona de risc: ➢ Stabilirea concepţiei şi a structurilor organizatorice de asigurare a acestor acţiuni; ➢ Menţinerea în stare de operativitate a sistemului de asigurare a asistenţei medicale de urgenţă şi a asistenţei psihologice; ➢ Desfăşurarea acţiunilor de asistenţă medicală de urgenţă şi psihologică.	X X		X	X	- Direcţia de Sănătate Publică; - Crucea Roşie-Filiala Constanţa

PROTECŢIE	7	Asigurarea supravegherii şi controlului **situaţiei de pericol şi urgenţă în zona de risc:** ➢ Asigurarea funcţionării permanente a sistemului de supraveghere şi control seismic, al condiţiilor şi factorilor de mediu, în zona de risc; ➢ Desfăşurarea acţiunilor de supraveghere şi control.	X X	X	X X	X X	- CLSU prin membrii de specialitate; - Agenţii economici.
	8	Asigurarea acţiunilor de **cercetare-căutare:** măsurilor şi acţiunilor de protecţie colectivă (de grup) ➢ Elaborarea concepţiei de desfăşurare a acţiunilor de cercetare-căutare de către formaţiile organizate în acest scop; ➢ Asigurarea resurselor şi a menţinerii în stare de operativitate a acestor formaţii; ➢ Desfăşurarea acţiunilor de cercetare-căutare.	X X	X	X	X X	- CLSU;
	9	Urmărirea realizării **măsurilor de protecţie pentru animale** şi **bunurile din gospodărire:** ➢ Stabilirea măsurilor de protecţie pentru animale, bunuri şi valori materiale; ➢ Urmărirea asigurării realizării măsurilor de protecţie a animalelor şi bunurilor materiale; ➢ Asigurarea măsurilor de protecţie a animalelor şi bunurilor materiale.	X X	X	X	X	- Direcţia Agricolă ; - Direcţia Sanitară-Veterinară şi pentru Siguranţa Alimentelor; - Agenţii economici; - Populaţia.
	10	Urmărirea realizării unor acţiuni de **restricţii** şi **interdicţii** necesare în zonele de risc şi de distrugeri: ➢ Stabilirea domeniului restricţiilor şi al interdicţiilor; ➢ Stabilirea unor limite şi niveluri de referinţă pentru instalarea-ridicarea restricţiilor şi interdicţiilor; ➢ Realizarea acţiunilor de restricţii şi interdicţii.	X X	X	X	X	- CLSU;
	11	Urmărirea respectării unor **reguli de comportare** specifice în zonele de risc şi de distrugeri: ➢ Elaborarea regulilor de comportare; ➢ Urmărirea realizării unor măsuri din ansamblul regulilor de comportare; ➢ Aplicarea regulilor de comportare.	X X X	X	X	X	- Comitetul Local pentru Situaţii de Urgenţă;

INTERVENŢIE	1	**Activitatea** Comitetul pentru Situaţii de Urgenţă, Centrului de Conducere a formaţiilor de intervenţie la **mişcarea seismică**: ➢ Activitatea se realizează fără înştiinţare prin iniţiativa proprie : prezentarea la C.S.U.. şi activarea acţiunilor.		X	X		- Comitetul pentru situaţii de urgenţă
	2 2.1 2.2 2.3 2.4	**În cazul alunecărilor de teren şi al unor dezastre complementare** mişcărilor seismice : ➢ Primirea informaţiilor despre producerea alunecărilor de teren; ➢ Notificarea informaţiei către CJSU ➢ Înştiinţarea CJSU, formaţiilor şi agenţilor economici interesati; ➢ Alarmarea publică.		X X X X	X X	X	-Comitetul pentru situaţii de urgenţă
	3 3.1 3.2 3.3 3.4 3.5	**Organizarea intervenţiei**: ➢ Culegerea de date despre seism; ➢ Analiza situaţiei create şi decizii preliminare pentru : ➢ desfăşurarea acţiunilor de supraveghere, control, cercetare; ➢ aplicarea măsurilor de protecţie, a restricţiilor şi interdicţiilor. ➢ Evaluarea urmărilor dezastrului, necesarului de formaţii; ➢ Repartiţia misiunilor (acţiunilor); ➢ Hotărârea pentru intervenţie; ➢ Organizarea cooperării; ➢ Transmiterea dispoziţiilor (ordinelor) de intervenţie.		X	X X X X X X X X	X X	- Comitetul pentru situaţii de urgenţă - Formaţiile de specialitate; - Agenţii economici; - Populaţia.

	4	**Desfăşurarea intervenţiei**, prin executarea acţiunilor planificate în etapa pre-dezastru :					
	4.01	➢ Cercetare-căutare;		X	X		
	4.02	➢ Supraveghere şi control;		X	X	X	
	4.03	➢ Protectţe (conform acţiunilor de la nr. crt. 2-11);		X	X	X	
	4.04	➢ Deblocare-salvare : oameni, animale şi bunuri materiale;			X		- Comitetul pentru situaţii de urgenţă ;
	4.05	➢ Limitare-refacere avarii, sprijiniri;			X		- Formaţiile de specialitate;
	4.06	➢ Prim-ajutor şi asistenţă medicală de urgenţă;			X		- Agenţii economici;
	4.07	➢ Evacuare;		X	X		- Populaţia.
	4.08	➢ Relocare;				X	
	4.09	➢ Restricţii de circulaţie şi consum;		X	X	X	
	4.10	➢ Pază. Ordine. Îndrumarea circulaţiei;		X	X	X	
	4.11	➢ Prevenire. Stingerea incendiilor;		X	X	X	
	4.12	➢ Scoaterea şi înhumarea cadavrelor;			X	X	
	4.13	➢ Asigurarea sinistraţilor;			X	X	

	4.14 4.15 4.16 4.17	➢ Neutralizare. Decontaminare; ➢ Demolare. Curăţire; ➢ Consolidări; ➢ Refaceri. Reabilitări.			X	X X X X	
	5	Asigurarea realizării repartiţiei daunelor şi compensaţiilor către cei afectaţi de dezastru.				X	
	6	Restabilirea capacităţii de acţiune a Sistemului de Protecţie-Intervenţie.				X	

SINOPTICUL
CU PRINCIPALELE ACTIVITĂŢI ÎN CAZ DE SEISME

Nr. Crt.	ACTIVITĂŢI DE REALIZAT	PLANIFICAREA ORARĂ									Cine realizează	Cu cine colaborează	Documente ce se aplică
		1	2	3	4	6	10	12	20	24			
1	Primirea înştiinţării despre producerea dezastrului (de la dispecerate, ofiţerii de serviciu, organele locale sau din alte surse) şi măsurile luate de înştiinţare şi alarmare a zonei (obiectivului)	X									-personalul de permanenţă -echipele de alarmare	-Poliţie	Schema organizării înştiinţării şi alarmării
2	Raportarea imediată a datei, orei, locului şi primelor concluzii despre dezastrul respectiv la Preşedintele CLSU	X									-personalul de permanenţă	-	
3	Înştiinţarea Comitetului Judeţean pentru Situaţii de Urgenţă	X											
4	Executarea înştiinţării şi alarmării suplimentare a populaţiei despre producerea dezastrului	X									-personalul de permanenţă -echipele de alarmare	-	
5	Executarea cercetării la faţa locului de către echipele de cercetare şi raportarea primelor date despre urmările dezastrului	X	X	X	X						-echipe de cercetare; -conducerea agenţilor economici	-formaţiunile de Pompieri -Crucea Roşie	Planul de protecţie şi intervenţie în caz de seisme

6	Deplasarea forţelor şi mijloacelor de intervenţie la locul producerii dezastrului	X									-formaţiunile de intervenţie pentru situaţii de urgenţă		
7	Urmărirea aplicării măsurilor de restricţie, paza şi apărarea bunurilor din zona de acţiune	X	X	X	X	X	X	X	X	X	-Poliţia Inspectoratul de Jandarmi Judeţean; -Direcţia Judeţeană de pază.	-	
8	Urmărirea respectării regulilor de comportare, de combatere a zvonurilor în zona afectată	X	X	X	X	X	X	X	X	X			
9	Acordarea primului ajutor medical, transportul şi spitalizarea răniţilor	X	X	X	X	X	X	X	X	X	-Reţeaua sanitară şi de Cruce Roşie	-Inspectoratele pentru Situaţii de Urgenţă Judeţene; -Poliţia	

Nr. Crt.	ACTIVITĂŢI DE EXECUTAT	PLANIFICAREA ORARĂ									Cine execută	Cu cine colaborează	Documente ce se aplică
		1	2	3	4	6	10	12	20	24			
10	Asigurarea limitării extinderii incendiilor (inundaţiilor, scăpărilor de gaze, infiltraţii de gaze) prin măsuri de intervenţie	X	X	X							-Subunităţile şi formaţiunile stabilite în plan	-Instituţiile de specialitate din zonă	Planul de protectie si interventie in caz de seisme
11	Scoaterea populaţiei şi a bunurilor materiale din locurile periculoase şi asigurarea evacuării în locuri sau localităţi dinainte stabilite	X	X	X	X						-Instituţiile, forţele şi mijloacele stabilite în plan	Conform planului de evacuare	
12	Alarmarea forţelor de intervenţie de la agenţii economici care intervin în cadrul cooperării la dezastru. Asigurarea afluirii acestora în zonele afectate	X									-Comitetul Local pentru Situaţii de Urgenţă	-Poliţia	
13	Organizarea acţiunilor în zona distrusă şi asigurarea cu mijloace de legătură, mijloace de transport, materiale, hrană, echipament de protecţie şi materiale de intervenţie	X	X	X							-Comitetul Local pentru Situaţii de Urgenţă	-Inspectoratele pentru Situaţii de Urgenţă; -Poliţie; -Autoritatea de Sănătate Publică; -Alte instituţii de specialitate	
14	Constituirea unei grupe operative care să asigure intervenţia de specialitate în zona distrusă	X	X										
15	Asigurarea schimbării forţelor de intervenţie în cazul desfăşurării acţiunilor pe o perioadă mai mare de timp								X	X			
16	Întocmirea rapoartelor şi sintezelor asupra stadiului îndeplinirii acţiunilor şi necesarul în materiale de asigurat pentru continuarea acţiunilor						X			X			
17	Asigurarea condiţiilor de lucru pe timp de noapte, iarnă, vizibilitate redusă, condiţii meteo deosebite	X	X	X	X	X	X	X	X	X	Comitetul Local pentru Situaţii de Urgenţă	-Instituţiile de specialitate din municipiu	

18	Analiza situaţiei create şi a posibilităţilor de acţiune. Solicitare sprijin din partea organelor de stat şi superioare	X	X	X	X	X	X	X	X	X	Comitetul Local pentru Situaţii de Urgenţă		
19	Executarea cercetării suplimentare şi restabilirea acţiunilor forţelor de intervenţie	X	X	X	X	X	X	X	X	X	-Comandanţii subunităţilor şi formaţiilor participante la acţiunea de intervenţie şi comitetul local pentru situaţii de urgenţă	-Instituţiile de specialitate de la nivelul respectiv	

Nr. Crt.	ACTIVITĂŢI DE REALIZAT	PLANIFICAREA ORARĂ									Cine realizează	Cu cine colaborează	Documente ce se aplică
		1	2	3	4	6	10	12	20	24			
20	Culegerea datelor despre urmările seismului şi raportarea la Inspectoratul Judeţean pentru Situaţii de Urgenţă	X									- Comitetul Local pentru Situaţii de Urgenţă	-Instituţiile de specialitate	Schema de înştiintare şi alarmare
21	Întreruperea alimentării cu apă, gaze, energie electrică, apă caldă	X									-Instituţiile de specialitate	- Instituţiile de specialitate	Schema de înştiinţare şi alarmare
22	Limitarea accesului în zona calamitată	X	X								-Poliţia; -Inspectoratul Judeţean de Jandarmi; -Directţa Judeţeană de Pază.	-Inspectoratul Judeţean pentru Situaţii de Urgenţă	
23	Organizarea acţiunii de limitare şi lichidarea urmărilor dezastrului, de salvare a celor prinşi sub darâmături, de deblocare a căilor de acces, sprijinirea clădirilor ce ameninţă să se prăbuşească, evacuarea sinistraţilor	X	X								- Comitetul Local pentru Situaţii de Urgenţă	-Instituţiile de specialitate de la nivelul respectiv	
24	Culegerea de date despre pericolul alunecării de teren	X									- Comitetul Local pentru Situaţii de Urgenţă	-Instituţiile de specialitate	Planul de protecţie şi intervenţie în caz de seisme Planul de evacuare
25	Evacuarea populaţiei şi a bunurilor materiale din zonă şi clădirile aflate sub incidenţa alunecărilor de teren	X	X	X	X	X					-Comitetele pentru situaţii de urgenţă		

26	Repunerea în funcţiune a instalaţiilor deteriorate, reţelelor şi construcţiilor aferente	X	X	X	X	X					-Forţele şi mijloacele stabilite de comitetul pentru situaţii de urgenţă	-Institutiile de specialitate superioare	

PLANUL DE PROTECŢIE ŞI INTERVENŢIE PENTRU GESTIONAREA SITUAŢIILOR DE URGENŢĂ GENERATE DE CUTREMUR
(EXTRAS)

Planul de apărare este documentul pe baza căruia se realizează măsurile şi acţiunile tehnice şi organizatorice preventive şi de gestionare a situaţiei de urgenţă produse de seisme şi/sau alunecări sau prăbuşiri de teren

MĂSURI ŞI MIJLOACE
PENTRU APĂRAREA ÎMPOTRIVA SEISMELOR

CATEGORIA ACŢIUNII	Nr. crt.	Acţiunile care se desfaşoară	ETAPE				RESPONSABILITĂŢI
			Pre dezastru	In timpul	Post dezastru	Pe termen lung	
1	2	3	4	5	6	7	8
PREVENIRE	1	Urmărirea **evitării** efectelor distructive ale seismelor şi a aparitiei unor dezastre complementare prin : ➢ analiza amplasamentelor şi a condiţiilor existente; ➢ analiza solicitărilor de amplasament; ➢ restricţii asupra activităţilor în zonele de risc; ➢ interdicţii pentru noi amplasamente.	X X X X				- Direcţia Urbanism; - Serviciile specializate ale Primăriei ; - Instituţii teritoriale abilitate.
	2	Urmărirea realizării unor măsuri şi acţiuni de **minimizare** a vulnerabilităţii zonelor de risc: ➢ respectarea normativelor şi a condiţiilor de proiectare, construcţie, funcţionare şi exploatare; ➢ realizarea unor măsuri şi acţiuni tehnico-organizatorice suplimentare la amplasamente şi obiective din zona de risc pentru diminuarea şi eliminarea vulnerabilităţii.	X X				- Direcţia Urbanism; - Serviciile specializate ale Primăriei ; - Instituţii teritoriale abilitate; - Agenţii economici; - Populaţia.
	3	Urmărirea realizării unor măsuri şi acţiuni de **corecţie** a caracteristicilor şi condiţiile de funcţionare-exploatare în vederea diminuării şi eliminării vulnerabilităţii: ➢ consolidări şi refaceri; ➢ reutilare-retehnologizare; ➢ investiţii noi în locul celor vulnerabile care nu se mai pot corecta; ➢ refaceri-amenajări ale unor condiţii de mediu : liziere, împăduriri, drenaje, împiedicarea eroziunii etc.	X X X X				

	4	**Organizarea** (crearea) structurilor organizatorice ale **S**istemului de **P**rotecţie-**I**ntervenţie **Î**mpotriva **S**eismelor şi **A**lunecărilor de **T**eren : ➢ Stabilirea structurilor organizatorice necesare **S**istemului de **P**rotecţie-**I**ntervenţie : conducere, formaţii, alte organisme;	X				- Preşedintele Comitetului Local pentru Situaţii de Urgenţă; - Vice-presedintele CLSU; - Comitetul local pentru Situaţii de Urgenţă.

PREVENIRE		➢ Identificarea stucturilor organizatorice existente, aparţinând altor organisme şi includerea lor în **S**istemul de **P**rotecţie-**I**ntervenţie; ➢ Încadrarea cu personal a structurilor organizatorice ale Sistemului de Protecţie-Intervenţie	X X				
	5	**Asigurarea resurselor** materiale şi financiare necesare Sistemului de Protecţie-Intervenţie. ➢ Stabilirea necesarului de resurse materiale şi financiare; ➢ Elaborarea normelor de dotare (înzestrare); ➢ Stabilirea căilor şi modalităţilor de asigurare a resurselor; ➢ Planificarea resurselor materiale şi financiare, necesare Sistemului de Protecţie-Intervenţie	X X X X				Primarul; - Consiliul local; - Comitetul local pentru Situaţii de Urgenţă.
	6	**Planificarea** acţiunilor de protecţie-intervenţie ➢ Identificarea acţiunilor de protecţie-intervenţie care trebuie realizate pentru seisme, pe etape ; ➢ Elaborarea concepţiei de desfăşurare a acţiunilor de protecţie-intervenţie; ➢ Elaborarea planului de protecţie-intervenţie împotriva seismelor; ➢ Elaborarea Planului de Evacuare-Realocare; ➢ Actualizări, revizii.	X X X X X				- Comitetul Local pentru Situaţii de Urgenţă;
	7	Stabilirea **regulilor de comportare** pentru realizarea acţiunilor de protecţie-intervenţie împotriva seismelor, pe etape : ➢ Stabilirea domeniului şi scopului acestor reguli; ➢ Elaborarea regulilor de comportare; ➢ Stabilirea unor limite şi valori de referinţă pentru risc şi vulnerabilitate.	X X X				- Comitetul Local pentru Situaţii de Urgenţă;

	8	Asigurarea **instruirii-pregătirii** personalului din Sistemul de Protecţie Intervenţie şi a populaţiei: ➢ Stabilirea categoriilor de organisme şi persoane care trebuie instruite şi pregătite; ➢ Stabilirea formelor de instruire-pregătire; ➢ Elaborarea Planului de **Instruire-Pregătire;** ➢ Asigurarea resurselor necesare instruirii-pregătirii. ➢ Desfăşurarea instruirii-pregătirii.	X X X X X				- Preşedintele CLSU - Vice-preşedintii CLSU; - CLSU; - Agenţii economici.

PROTECŢIE	1	Asigurarea **înştiinţării, alarmării şi informării** : ➢ Pregătirea mijloacelor de înştiinţare, alarmare, informare; ➢ Menţinerea în stare de operativitate a sistemului de înştiinţare, alarmare şi informare; ➢ Executarea acţiunilor de înştiinţare, alarmare şi informare.	X **X** X	X	X X	X **X**	- Preşedintele Comitetului Local pentru Situaţii de Urgenţă; - Vice-preşedintii CLSU; - CLSU;
	2	Asigurarea **protecţiei individuale şi familiale:** ➢ Urmărirea realizării măsurilor şi acţiunilor de pregătire a locuinţei şi gospodăriei; ➢ Neutralizarea operativităţii măsurilor de protecţie; ➢ Aplicarea măsurilor şi a acţiunilor de protecţie individuală şi familială.	X X	X	X	X X	- CLSU; - Populaţia - Agenţii economici.
	3	Urmărirea asigurării **măsurilor de protecţie colectivă (de grup):** ➢ Stabilirea măsurilor şi acţiunilor de protecţie colectivă (de grup), în special în cazul alunecărilor de teren şi al altor dezastre complementare; ➢ Urmărirea asigurării realizării măsurilor şi al acţiunilor de protecţie colectivă (de grup); ➢ Aplicarea măsurilor de protecţie colectivă (de grup).	X X	X	X	X X	- CLSU; - Populaţia - Agenţii economici.
	4	Urmărirea asigurării acţiunilor de protecţie a oamenilor, animalelor, bunurilor şi valorilor materiale prin **evacuare-relocare.** ➢ Asigurarea condiţiilor şi resurselor necesare evacuării şi / sau relocării, conf. Prevederilor Planului de Evacuare-Relocare; ➢ Desfăşurarea acţiunilor de evacuare-relocare.	X	X	X	X	- Preşedintele CLSU; - Centrul de Conducere şi Coordonare a Evacuării.
	5	Urmărirea asigurării acţiunilor şi măsurilor de **profilaxie** în zona de risc, în vederea împiedicării şi declanşării unor epidemii şi/sau epzootii: ➢ Stabilirea măsurilor şi ansamblurilor de profilaxie specifice; ➢ Asigurarea condiţiilor pentru desfăşurarea măsurilor profilactice; ➢ Realizarea acţiunilor de profilaxie.	X X X	X	X	X	- Autoritatea de Sănătate Publică; - Inspecţia Sanitară de Stat; - Direcţia Sanitară-Veterinară şi pentru Siguranţa Alimentelor
	6	Asigurarea **asistenţei medicale** şi a **asistenţei medicale de urgenţă**, a **asistenţei psihologice** în zona de risc: ➢ Stabilirea concepţiei şi a structurilor organizatorice de asigurare a acestor acţiuni; ➢ Menţinerea în stare de operativitate a sistemului de asigurare a asistenţei medicale de urgenţă şi a asistenţei psihologice; ➢ Desfăşurarea acţiunilor de asistenţă medicală de urgenţă şi psihologică.	X X		X	X	- Direcţia de Sănătate Publică; - Crucea Roşie-Filiala Constanţa

PROTECŢIE	7	Asigurarea supravegherii şi controlului **situaţiei de pericol şi urgenţă în zona de risc:** ➢ Asigurarea funcţionării permanente a sistemului de supraveghere şi control seismic, al condiţiilor şi factorilor de mediu, în zona de risc; ➢ Desfăşurarea acţiunilor de supraveghere şi control.	X X	X	X X	X X	- CLSU prin membrii de specialitate; - Agenţii economici.
	8	Asigurarea acţiunilor de **cercetare-căutare:** măsurilor şi acţiunilor de protecţie colectivă (de grup) ➢ Elaborarea concepţiei de desfăşurare a acţiunilor de cercetare-căutare de către formaţiile organizate în acest scop; ➢ Asigurarea resurselor şi a menţinerii în stare de operativitate a acestor formaţii; ➢ Desfăşurarea acţiunilor de cercetare-căutare.	X X	X	X	X X	- CLSU;
	9	Urmărirea realizării **măsurilor de protecţie pentru animale** şi **bunurile din gospodărire:** ➢ Stabilirea măsurilor de protecţie pentru animale, bunuri şi valori materiale; ➢ Urmărirea asigurării realizării măsurilor de protecţie a animalelor şi bunurilor materiale; ➢ Asigurarea măsurilor de protecţie a animalelor şi bunurilor materiale.	X X	X	X	X	- Direcţia Agricolă ; - Direcţia Sanitară-Veterinară şi pentru Siguranţa Alimentelor; - Agenţii economici; - Populaţia.
	10	Urmărirea realizării unor acţiuni de **restricţii** şi **interdicţii** necesare în zonele de risc şi de distrugeri: ➢ Stabilirea domeniului restricţiilor şi al interdicţiilor; ➢ Stabilirea unor limite şi niveluri de referinţă pentru instalarea-ridicarea restricţiilor şi interdicţiilor; ➢ Realizarea acţiunilor de restricţii şi interdicţii.	X X	X	X	X	- CLSU;
	11	Urmărirea respectării unor **reguli de comportare** specifice în zonele de risc şi de distrugeri: ➢ Elaborarea regulilor de comportare; ➢ Urmărirea realizării unor măsuri din ansamblul regulilor de comportare; ➢ Aplicarea regulilor de comportare.	X X X	X	X	X	- Comitetul Local pentru Situaţii de Urgenţă;

INTERVENŢIE	1	**Activitatea** Comitetul pentru Situaţii de Urgenţă, Centrului de Conducere a formaţiilor de intervenţie la **mişcarea seismică**: ➢ Activitatea se realizează fără înştiinţare prin iniţiativa proprie : prezentarea la C.S.U.. şi activarea acţiunilor.		X	X		- Comitetul pentru situaţii de urgenţă
	2 2.1 2.2 2.3 2.4	**În cazul alunecărilor de teren şi al unor dezastre complementare** mişcărilor seismice : ➢ Primirea informaţiilor despre producerea alunecărilor de teren; ➢ Notificarea informaţiei către CJSU ➢ Înştiinţarea CJSU, formaţiilor şi agenţilor economici interesati; ➢ Alarmarea publică.		X X X X	X X	X	-Comitetul pentru situaţii de urgenţă
	3 3.1 3.2 3.3 3.4 3.5	**Organizarea intervenţiei**: ➢ Culegerea de date despre seism; ➢ Analiza situaţiei create şi decizii preliminare pentru : ➢ desfăşurarea acţiunilor de supraveghere, control, cercetare; ➢ aplicarea măsurilor de protecţie, a restricţiilor şi interdicţiilor. ➢ Evaluarea urmărilor dezastrului, necesarului de formaţii; ➢ Repartiţia misiunilor (acţiunilor); ➢ Hotărârea pentru intervenţie; ➢ Organizarea cooperării; ➢ Transmiterea dispoziţiilor (ordinelor) de intervenţie.		X	X X X X X X X X	X X	- Comitetul pentru situaţii de urgenţă - Formaţiile de specialitate; - Agenţii economici; - Populaţia.

	4	**Desfăşurarea intervenţiei**, prin executarea acţiunilor planificate în etapa pre-dezastru :					
	4.01	➢ Cercetare-căutare;		X	X		
	4.02	➢ Supraveghere şi control;		X	X	X	
	4.03	➢ Protectţe (conform acţiunilor de la nr. crt. 2-11);		X	X	X	
	4.04	➢ Deblocare-salvare : oameni, animale şi bunuri materiale;			X		
	4.05	➢ Limitare-refacere avarii, sprijiniri;			X		- Comitetul pentru situaţii de urgenţă ;
	4.06	➢ Prim-ajutor şi asistenţă medicală de urgenţă;			X		- Formaţiile de specialitate;
	4.07	➢ Evacuare;		X	X		- Agenţii economici;
	4.08	➢ Relocare;				X	- Populaţia.
	4.09	➢ Restricţii de circulaţie şi consum;		X	X	X	
	4.10	➢ Pază. Ordine. Îndrumarea circulaţiei;		X	X	X	
	4.11	➢ Prevenire. Stingerea incendiilor;		X	X	X	
	4.12	➢ Scoaterea şi înhumarea cadavrelor;			X	X	
	4.13	➢ Asigurarea sinistraţilor;			X	X	

	4.14 4.15 4.16 4.17	➢ Neutralizare. Decontaminare; ➢ Demolare. Curăţire; ➢ Consolidări; ➢ Refaceri. Reabilitări.			X	X X X X	
	5	Asigurarea realizării repartiţiei daunelor şi compensaţiilor către cei afectaţi de dezastru.				X	
	6	Restabilirea capacităţii de acţiune a Sistemului de Protecţie-Intervenţie.				X	

SINOPTICUL
CU PRINCIPALELE ACTIVITĂŢI ÎN CAZ DE SEISME

Nr. Crt.	ACTIVITĂŢI DE REALIZAT	PLANIFICAREA ORARĂ									Cine realizează	Cu cine colaborează	Documente ce se aplică
		1	2	3	4	6	10	12	20	24			
1	Primirea înştiinţării despre producerea dezastrului (de la dispecerate, ofiţerii de serviciu, organele locale sau din alte surse) şi măsurile luate de înştiinţare şi alarmare a zonei (obiectivului)	X									-personalul de permanenţă -echipele de alarmare	-Poliţie	Schema organizării înştiinţării şi alarmării
2	Raportarea imediată a datei, orei, locului şi primelor concluzii despre dezastrul respectiv la Preşedintele CLSU	X									-personalul de permanenţă	-	
3	Înştiinţarea Comitetului Judeţean pentru Situaţii de Urgenţă	X											
4	Executarea înştiinţării şi alarmării suplimentare a populaţiei despre producerea dezastrului	X									-personalul de permanenţă -echipele de alarmare	-	
5	Executarea cercetării la faţa locului de către echipele de cercetare şi raportarea primelor date despre urmările dezastrului	X	X	X	X						-echipe de cercetare; -conducerea agenţilor economici	-formaţiunile de Pompieri -Crucea Roşie	Planul de protecţie şi intervenţie în caz de seisme

6	Deplasarea forţelor şi mijloacelor de intervenţie la locul producerii dezastrului	X									-formaţiunile de intervenţie pentru situaţii de urgenţă		
7	Urmărirea aplicării măsurilor de restricţie, paza şi apărarea bunurilor din zona de acţiune	X	X	X	X	X	X	X	X	X	-Poliţia Inspectoratul de Jandarmi Judeţean; -Direcţia Judeţeană de pază.	-	
8	Urmărirea respectării regulilor de comportare, de combatere a zvonurilor în zona afectată	X	X	X	X	X	X	X	X	X			
9	Acordarea primului ajutor medical, transportul şi spitalizarea răniţilor	X	X	X	X	X	X	X	X	X	-Reţeaua sanitară şi de Cruce Roşie	-Inspectoratele pentru Situaţii de Urgenţă Judeţene; -Poliţia	

Nr. Crt.	ACTIVITĂŢI DE EXECUTAT	PLANIFICAREA ORARĂ									Cine execută	Cu cine colaborează	Documente ce se aplică
		1	2	3	4	6	10	12	20	24			
10	Asigurarea limitării extinderii incendiilor (inundaţiilor, scăpărilor de gaze, infiltraţii de gaze) prin măsuri de intervenţie	X	X	X							-Subunităţile şi formaţiunile stabilite în plan	-Instituţiile de specialitate din zonă	Planul de protectie si interventie in caz de seisme
11	Scoaterea populaţiei şi a bunurilor materiale din locurile periculoase şi asigurarea evacuării în locuri sau localităţi dinainte stabilite	X	X	X	X						-Instituţiile, forţele şi mijloacele stabilite în plan	Conform planului de evacuare	
12	Alarmarea forţelor de intervenţie de la agenţii economici care intervin în cadrul cooperării la dezastru. Asigurarea afluirii acestora în zonele afectate	X									-Comitetul Local pentru Situaţii de Urgenţă	-Poliţia	
13	Organizarea acţiunilor în zona distrusă şi asigurarea cu mijloace de legătură, mijloace de transport, materiale, hrană, echipament de protecţie şi materiale de intervenţie	X	X	X							-Comitetul Local pentru Situaţii de Urgenţă	-Inspectoratele pentru Situaţii de Urgenţă; -Poliţie; -Autoritatea de Sănătate Publică; -Alte instituţii de specialitate	
14	Constituirea unei grupe operative care să asigure intervenţia de specialitate în zona distrusă	X	X										
15	Asigurarea schimbării forţelor de intervenţie în cazul desfăşurării acţiunilor pe o perioadă mai mare de timp								X	X			
16	Întocmirea rapoartelor şi sintezelor asupra stadiului îndeplinirii acţiunilor şi necesarul în materiale de asigurat pentru continuarea acţiunilor						X			X			
17	Asigurarea condiţiilor de lucru pe timp de noapte, iarnă, vizibilitate redusă, condiţii meteo deosebite	X	X	X	X	X	X	X	X	X	Comitetul Local pentru Situaţii de Urgenţă	-Instituţiile de specialitate din municipiu	

18	Analiza situației create și a posibilităților de acțiune. Solicitare sprijin din partea organelor de stat și superioare	X	X	X	X	X	X	X	X	X	Comitetul Local pentru Situații de Urgență		
19	Executarea cercetării suplimentare și restabilirea acțiunilor forțelor de intervenție	X	X	X	X	X	X	X	X	X	-Comandanții subunităților și formațiilor participante la acțiunea de intervenție și comitetul local pentru situații de urgență	-Instituțiile de specialitate de la nivelul respectiv	

Nr. Crt.	ACTIVITĂȚI DE REALIZAT	PLANIFICAREA ORARĂ									Cine realizează	Cu cine colaborează	Documente ce se aplică
		1	2	3	4	6	10	12	20	24			
20	Culegerea datelor despre urmările seismului și raportarea la Inspectoratul Județean pentru Situații de Urgență	X									- Comitetul Local pentru Situații de Urgență	-Instituțiile de specialitate	Schema de înștiintare și alarmare
21	Întreruperea alimentării cu apă, gaze, energie electrică, apă caldă	X									-Instituțiile de specialitate	- Instituțiile de specialitate	Schema de înștiințare și alarmare
22	Limitarea accesului în zona calamitată	X	X								-Poliția; -Inspectoratul Județean de Jandarmi; -Directța Județeană de Pază.	-Inspectoratul Județean pentru Situații de Urgență	
23	Organizarea acțiunii de limitare și lichidarea urmărilor dezastrului, de salvare a celor prinși sub darâmături, de deblocare a căilor de acces, sprijinirea clădirilor ce amenință să se prăbușească, evacuarea sinistraților	X	X								- Comitetul Local pentru Situații de Urgență	-Instituțiile de specialitate de la nivelul respectiv	
24	Culegerea de date despre pericolul alunecării de teren	X									- Comitetul Local pentru Situații de Urgență	-Instituțiile de specialitate	Planul de protecție și intervenție în caz de seisme Planul de evacuare
25	Evacuarea populației și a bunurilor materiale din zonă și clădirile aflate sub incidența alunecărilor de teren	X	X	X	X	X					-Comitetele pentru situații de urgență		

26	Repunerea în funcţiune a instalaţiilor deteriorate, reţelelor şi construcţiilor aferente	X	X	X	X	X					-Forţele şi mijloacele stabilite de comitetul pentru situaţii de urgenţă	-Institutiile de specialitate superioare	

SITUAȚIA MIJLOACELOR DE ALARMARE

Nr. Crt	Tip echipament	Localitatea	Adresa	Loc dispunere	Proprietar echipament	Mod de acționare	Loc de acționare	Cine acționează	Stare operativitate
1	**Sirenă electronică de putere 600 W**	Constanța	Bd.Tomis nr.51	Primărie	**Primăria municipiului Constanța**	**Centralizat**	**Centrul de comandă și control P.M.C. - Serv.Protecți e civilă**	**Inspectorii din cadrul serviciului**	**Funcțională**
2	**Sirenă electronică de putere 600 W**	Constanța	Bd.Mamaia nr.69 bl.TLI	Bloc Capitol	**Primăria municipiului Constanța**	**Centralizat**	**P.M.C. - Serv.Protecți e civilă**	**Inspectorii din cadrul serviciului**	**Funcțională**
3	**Sirenă electrică de putere 3 kW**	Constanța	Aleea Crizantemelor bl.J3, sc.A	Bloc proprietari	**Primăria municipiului Constanța**	**Centralizat**	**P.M.C. - Serv.Protecți e civilă**	**Inspectorii din cadrul serviciului**	**Funcțională**
4	**Sirenă electrică de putere 3 kW**	Constanța	Bd. Lăpușneanu nr.185 bl.T7	Bloc proprietari	**Primăria municipiului Constanța**	**Centralizat**	**P.M.C. - Serv.Protecți e civilă**	**Inspectorii din cadrul serviciului**	**Funcțională**
5	**Sirenă electrică de putere 5,5 kW**	Constanța	Str. Cișmelei bl.1C, sc.D	Bloc proprietari	**Primăria municipiului Constanța**	**Centralizat**	**P.M.C. - Serv.Protecți e civilă**	**Inspectorii din cadrul serviciului**	**Funcțională**
6	**Sirenă electrică de putere 5,5 kW**	Constanța	Str. Dispensarului nr.14 bl.16B	Bloc proprietari	**Primăria municipiului Constanța**	**Centralizat**	**P.M.C. - Serv.Protecți e civilă**	**Inspectorii din cadrul serviciului**	**Funcțională**
7	**Sirenă electrică de putere 5,5 kW**	Constanța	Str. Interioară nr.3	Germina Agribusiness	**Primăria municipiului Constanța**	**Centralizat**	**P.M.C. - Serv.Protecți e civilă**	**Inspectorii din cadrul serviciului**	**Funcțională**
8	**Sirenă electrică de putere 3 kW**	Constanța	Str. Brândușelor bl.L9, sc.A	Bloc proprietari	**Primăria municipiului Constanța**	**Centralizat**	**P.M.C. - Serv.Protecți e civilă**	**Inspectorii din cadrul serviciului**	**Funcțională**
9	**Sirenă electrică de putere 3 kW**	Constanța	Bd. Tomis nr.167 bl.C, Dacia	Cinema Dacia	**Primăria municipiului Constanța**	**Centralizat**	**P.M.C. - Serv.Protecți e civilă**	**Inspectorii din cadrul serviciului**	**Funcțională**

SITUAŢIA MIJLOACELOR DE ALARMARE

10	**Sirenă electrică de putere 3 kW**	Constanţa	Bd.Tomis nr.145	S.C.Proiect S.A.	**Primăria municipiului Constanţa**	**Centralizat**	**P.M.C. - Serv.Protecţie civilă**	**Inspectorii din cadrul serviciului**	**Funcţională**
11	**Sirenă electrică de putere 3 kW**	Constanţa	Şos.Mangaliei nr.59 bl.SM2, sc.A	Bloc proprietari	**Primăria municipiului Constanţa**	**Centralizat**	**P.M.C. - Serv.Protecţie civilă**	**Inspectorii din cadrul serviciului**	**Funcţională**
12	**Sirenă electrică de putere 5,5 kW**	Constanţa	Str. Arcului nr.2 bl.C3, sc.A	Bloc proprietari	**Primăria municipiului Constanţa**	**Centralizat**	**P.M.C. - Serv.Protecţie civilă**	**Inspectorii din cadrul serviciului**	**Funcţională**
13	**Sirenă electrică de putere 3 kW**	Constanţa	Bd. Aurel Vlaicu – Aleea Egretei bl.AV10, sc.A	Bloc proprietari	**Primăria municipiului Constanţa**	**Centralizat**	**P.M.C. - Serv.Protecţie civilă**	**Inspectorii din cadrul serviciului**	**Funcţională**
14	**Sirenă electrică de putere 5,5 kW**	Constanţa	Bd. 1Decembrie 1918 nr.12 bl.L53A	Bloc proprietari	**Primăria municipiului Constanţa**	**Centralizat**	**P.M.C. - Serv.Protecţie civilă**	**Inspectorii din cadrul serviciului**	**Funcţională**
15	**Sirenă electrică de putere 3 kW**	Constanţa	Aleea Nalbei nr.17 bl.L110, sc.B	Bloc proprietari	**Primăria municipiului Constanţa**	**Centralizat**	**P.M.C. - Serv.Protecţie civilă**	**Inspectorii din cadrul serviciului**	**Funcţională**
16	**Sirenă electrică de putere 5,5 kW**	Constanţa	Str.Dionisie cel Mic nr.61 bl.66, sc.D	Bloc proprietari	**Primăria municipiului Constanţa**	**Centralizat**	**P.M.C. - Serv.Protecţie civilă**	**Inspectorii din cadrul serviciului**	**Funcţională**
17	**Sirenă electrică de putere 3 kW**	Constanţa	Bd. 1 Decembrie 1918 nr.35 bl.L20, sc.C	Bloc proprietari	**Primăria municipiului Constanţa**	**Centralizat**	**P.M.C. - Serv.Protecţie civilă**	**Inspectorii din cadrul serviciului**	**Funcţională**
18	**Sirenă electrică de putere 3 kW**	Constanţa	Str. Barbu Şt. Delavrancea bl.24, sc.B	Bloc proprietari	**Primăria municipiului Constanţa**	**Centralizat**	**P.M.C. - Serv.Protecţie civilă**	**Inspectorii din cadrul serviciului**	**Funcţională**
19	**Sirenă electronică de putere 600 W**	Constanţa	Bd. 1Mai nr.51	Centrul de scafandri	**Primăria municipiului Constanţa**	**Centralizat**	**P.M.C. - Serv.Protecţie civilă**	**Inspectorii din cadrul serviciului**	**Funcţională**
20	**Sirenă electronică de putere 600 W**	Constanţa	Str. I.C.Brătianu nr.27	Serviciul de ambulanţă	**Primăria municipiului Constanţa**	**Centralizat**	**P.M.C. - Serv.Protecţie civilă**	**Inspectorii din cadrul serviciului**	**Funcţională**

SITUAŢIA MIJLOACELOR DE ALARMARE

21	**Sirenă electronică de putere 600 W**	Constanţa	Bd. Tomis nr.237	Oficiul poştal nr.7	**Primăria municipiului Constanţa**	**Centralizat**	**P.M.C. - Serv.Protecţie civilă**	**Inspectorii din cadrul serviciului**	**Funcţională**
22	**Sirenă electronică de putere 600 W**	Constanţa	Bd. Al.Lăpuşneanu nr.15	Grup şc. Ind. de electrotehnică şi telecomunicaţii	**Primăria municipiului Constanţa**	**Centralizat**	**P.M.C. - Serv.Protecţie civilă**	**Inspectorii din cadrul serviciului**	**Funcţională**
23	**Sirenă electronică de putere 600 W**	Constanţa	Gară C.F.R. Constanţa	Clădire trafic	**Primăria municipiului Constanţa**	**Centralizat**	**P.M.C. - Serv.Protecţie civilă**	**Inspectorii din cadrul serviciului**	**Funcţională**
24	**Sirenă electronică de putere 600 W**	Constanţa	Aleea Mărţişorului nr.3-5	Liceul teoretic "Lucian Blaga"	**Primăria municipiului Constanţa**	**Centralizat**	**P.M.C. - Serv.Protecţie civilă**	**Inspectorii din cadrul serviciului**	**Funcţională**
25	**Sirenă electronică de putere 600 W**	Constanţa	Bd. Mamaia nr.284	Liceul tehnic energetic	**Primăria municipiului Constanţa**	**Centralizat**	**P.M.C. - Serv.Protecţie civilă**	**Inspectorii din cadrul serviciului**	**Funcţională**
26	**Sirenă electronică de putere 600 W**	Constanţa	Str. Unirii nr.32-34	Universitatea Spiru Haret	**Primăria municipiului Constanţa**	**Centralizat**	**P.M.C. - Serv.Protecţie civilă**	**Inspectorii din cadrul serviciului**	**Funcţională**
27	**Sirenă electronică de putere 600 W**	Constanţa	Str. Meşterul Manole nr.18	Şcoala gimnazială nr.17 Ion Minulescu	**Primăria municipiului Constanţa**	**Centralizat**	**P.M.C. - Serv.Protecţie civilă**	**Inspectorii din cadrul serviciului**	**Funcţională**
28	**Sirenă electronică de putere 600 W**	Constanţa	Bd. I.C.Brătianu nr.141	Şcoala gimnazială nr.31	**Primăria municipiului Constanţa**	**Centralizat**	**P.M.C. - Serv.Protecţie civilă**	**Inspectorii din cadrul serviciului**	**Funcţională**
29	**Sirenă electonică mobilă**	Constanţa			**Primăria municipiului Constanţa**	**Centralizat**	**P.M.C. - Serv.Protecţie civilă**	**Inspectorii din cadrul serviciului**	**Funcţională**
30	**Sirenă electronică de putere 600 W**	Constanţa	Bd. Aurel Vlaicu nr.86	Liceul tehnologic Gh.M.Costin	**Primăria municipiului Constanţa**	**Centralizat**	**P.M.C. - Serv.Protecţie civilă**	**Inspectorii din cadrul serviciului**	**Funcţională**
31	**Sirenă electronică de putere 600 W**	Constanţa	Str. Dezrobirii nr.82	Şcoala gimnazială nr.23 Constantin Brâncoveanu	**Primăria municipiului Constanţa**	**Centralizat**	**P.M.C. - Serv.Protecţie civilă**	**Inspectorii din cadrul serviciului**	**Funcţională**

SITUAŢIA MIJLOACELOR DE ALARMARE

32	**Sirenă electrică de putere 3 kW**	Constanţa	Str. Dezrobirii (Eliberării) nr.28 bl.IV14, sc.A	Bloc proprietari	**Primăria municipiului Constanţa**	**Local**	**Bloc proprietari**	**Bucia Lucian 0740088537 Ion Ion 0723494028**	**Funcţională**
33	**Sirenă electrică de putere 3 kW**	Constanţa	Bd. Mamaia nr.96	Spitalul Militar	**Primăria municipiului Constanţa**	**Local**	**Spitalul Militar Constanţa**	**Mălureanu Ionel 0721.746.506 Minciună Ovidiu 0723.624.503**	**Funcţională**
34	**Sirenă electrică de putere 5,5 kW**	Constanţa	Str. Unirii nr.32-34	Universitatea Spiru Haret	**Primăria municipiului Constanţa**	**Local**	**Universitate a Spiru Haret**	**Nicolae Cristian 0723.281.589**	**Funcţională**
35	**Sirenă electrică de putere 3 kW**	Constanţa	Str. Industrială nr.8	Regia Autonomă de Transport în Comun Constanţa	**Primăria municipiului Constanţa**	**Local**	**Ct Bus Constanţa**	**Rădulescu Elisabeta 0723521947**	**Funcţională**
36	**Sirenă electrică de putere 5,5 kW**	Constanţa	Bd. Ferdinand nr.100-104	Spitalul de boli infecţioase	**Primăria municipiului Constanţa**	**Local**	**Spitalul de boli infecţioase**	**Leizeriuc Elena 0727.370.425; Tărăoi Ion 0721.399.250**	**Funcţională**
37	**Sirenă electrică de putere 3 kW**	Constanţa	Aleea Hortensiei bl.D3, sc.B	Bloc proprietari	**Primăria municipiului Constanţa**	**Local**	**Bloc proprietari**	**Preda Constantin 0762.633.156 Chiţa Dumitru 0730418094 Stoenică Ion 0725447200**	**Funcţională**
38	**Sirenă electrică de putere 3 kW**	Constanţa	Str. Cameliei bl.L3, sc. E	Bloc proprietari	**Primăria municipiului Constanţa**	**Local**	**Bloc proprietari**	**Tocică Ion 0723743039 Duţu Viorel 0765266229**	**Funcţională**
39	**Sirenă electrică de putere 5,5 kW**	Constanţa	Gară C.F.R. Constanţa	Gară C.F.Călători	**Primăria municipiului Constanţa**	**Local**	**Gară C.F.Călători**	**Cincu Iulian 0722.689.474** Mănescu 0727336257	**Funcţională**

SITUAŢIA MIJLOACELOR DE ALARMARE

40	**Sirenă electrică de putere 5,5 kW**	Constanţa	Str. Zburătorului nr.4	S.C. CLIF S.A.	**Primăria municipiului Constanţa**	**Local**	**S.C. CLIF S.A.**	**Eugen Dumitru 0744886293 Nedim Cadîr 0740631079**	**Funcţională**
41	**Sirenă electrică de putere 5,5 kW**	Constanţa	Str. Ştefan cel Mare nr.42 bl.M14	Bloc proprietari	**Primăria municipiului Constanţa**	**Local**	**Bloc proprietari**	**Şonea Dumitru 0751.414.958; Marcu Vasile 0741.141.145**	**Funcţională**
42	**Sirenă electrică de putere 5,5 kW**	Constanţa	Str. I.Gh.Duca nr.12 bl.A, sc. B	Bloc proprietari	**Primăria municipiului Constanţa**	**Local**	**Bloc proprietari**		**Funcţională**
43	**Sirenă electrică de putere 5,5 kW**	Constanţa	Şos. Mangaliei nr.126	Colegiul tehnic de Marină	**Primăria municipiului Constanţa**	**Local**	**Colegiul tehnic de Marină**	**Papatrandafilu Violeta 0745.187.894; Ichim Costică 0770.966.884**	**Funcţională**
44	**Sirenă electrică de putere 3 kW**	Constanţa	Str. I.C.Brătianu bl.O, staţie 48, pod butelii	Bloc proprietari	**Primăria municipiului Constanţa**	**Local**	**Bloc proprietari**	**Şerban Ilie 0774.084.641 Zaharia 0766512948**	**Funcţională**
45	**Sirenă electrică de putere 5,5 kW**	Constanţa	Str. I.C. Brătianu nr.37	Policlinica C.F.R.	**Primăria municipiului Constanţa**	**Local**	**Policlinica C.F.R.**	**Costache Constantina 0722.317.895 Duagi Narcis 0742616727**	**Funcţională**
46	**Sirenă electrică de putere 3 kW**	Constanţa	Str. Dezrobirii nr.82	Şcoala gimnazială nr.23	**Primăria municipiului Constanţa**	**Local**	**Şcoala gimnazială nr.23**	**Grigore Ion 0743.353.649**	**Funcţională**
47	**Sirenă electrică de putere 3 kW**	Constanţa	Str. I.L. Caragiale nr.8 bl. P1	Bloc proprietari	**Primăria municipiului Constanţa**	**Local**	**Bloc proprietari**	**Prahoveanu Nicolae 0722.679.171**	**Funcţională**
48	**Sirenă electrică de putere 3 kW**	Constanţa	Str. Brizei nr.26 bl.FC9	Bloc proprietari	**Primăria municipiului Constanţa**	**Local**	**Bloc proprietari**	**Omer Ainur 0765.260.153**	**Funcţională**

SITUAȚIA MIJLOACELOR DE ALARMARE

49	**Sirenă electrică de putere 5,5 kW**	Constanța	Str. Unirii nr.77 bl.V6, sc.A	Bloc proprietari	**Primăria municipiului Constanța**	**Local**	**Bloc proprietari**	**Iftimie Grigore 0726.283.483 Iancu Valentin 0744.656.070**	**Funcțională**
50	**Sirenă electrică de putere 3 kW**	Constanța	Str. Calomfirescu (b-dul Mircea cel Bătrân) bl.E1 bl.E1, sc.B	Bloc proprietari	**Primăria municipiului Constanța**	**Local**	**Bloc proprietari**	**Ciucă Gheorghe 0722.966.071**	**Funcțională**
51	**Sirenă electrică de putere 5,5 kW**	Constanța	Bd. Tomis nr.32	Muzeul de Artă Populară	**Primăria municipiului Constanța**	**Local**	**Muzeul de Artă Populară**	**Miu Ștefan 0727.365.445 Stanciu Valerica 0721.754.669**	**Funcțională**
52	**Sirenă electrică de putere 5,5 kW**	Constanța	Incintă Port Constanța	Clădirea NAVLOMAR	**Primăria municipiului Constanța**	**Local**	**Clădirea NAVLOMAR**	**Ciopa Ciprian 0725.550.519**	**Funcțională**
53	**Sirenă electrică de putere 3 kW**	Constanța	Incintă Port Poarta 2 Constanța	Cămin nefamiliști lângă clădirea Petromin	**Primăria municipiului Constanța**	**Local**	**Cămin nefamiliști**	**Iliescu Cristian 0731.040.933 George Eusebiu 0737004780**	**Funcțională**
54	**Sirenă electrică de putere 3 kW**	Constanța	Bd. I.C.Brătianu nr.141	Școala gimnazială nr.31	**Primăria municipiului Constanța**	**Local**	**Școala gimnazială nr.31**	**Elena Ioana 0765758004 Graur Diana 0760802049**	**Funcțională**
1	**Clopot**	Constanța	B-dul Tomis nr.230	Turla bisericii	**Parohia Adormirea II**	**Local**	Turla bisericii	**Preot Dancu Vasile Adrian telefon 0744.800.446 Clopotar Zlobodă Robert**	**Funcțională**

SITUAŢIA MIJLOACELOR DE ALARMARE

2	**Clopot**	Constanţa	Str. Merişor nr.13	Turla bisericii	**Parohia Aşezarea în raclă a brâului maicii Domnului**	**Local**	Turla bisericii	**Preot Ilie Vasile telefon 0721.619.262 Clopotar Ilie Vasile**	**Funcţională**
3	**Clopot**	Constanţa	Str. Eduard Caudella nr.84	Turla bisericii	**Parohia Sfânta cruce**	**Local**	Turla bisericii	**Preot Creţu Mihai telefon 0721.444.777 Clopotar Savu Petrică**	**Funcţională**
4	**Clopot**	Constanţa	Str. Dorobanţi nr.8	Turla bisericii	**Parohia Sfîntul Dumitru**	**Local**	Turla bisericii	**Preot Petre Ilie telefon 0769.223.112 Clopotar Lupaşcu Alexandru Gabriel**	**Funcţională**
5	**Clopot**	Constanţa	Str. Răzvan Vodă	Turla bisericii	**Parohia Duminica tuturor sfinţilor**	**Local**	Turla bisericii	**Preot Prodan Grigore telefon 0722.742.716 Clopotar Lazăr George**	**Funcţională**
6	**Clopot**	Constanţa	Str. Badea Cârţan	Turla bisericii	**Parohia Sfinţii Ioachim şi Ana**	**Local**	Turla bisericii	**Preot Ciupercă Mihai Viorel telefon 0722.570.536 Clopotar Filip Vasile**	**Funcţională**

SITUAȚIA MIJLOACELOR DE ALARMARE

7	**Clopot**	Constanța	b-dul Tomis	Turla bisericii	**Parohia Izvorul tămăduirii**	**Local**	Turla bisericii	**Preot Frățilă Ovidiu Mihai telefon 0749.105.050 Clopotar Lupu Natalia**	**Funcțională**
8	**Clopot**	Constanța	Str. Titus Cergău nr.2	Turla bisericii	**Parohia Intrarea în biserică a maicii Domnului**	**Local**	Turla bisericii	**Preot Ioniță Florin telefon 0723.007.149 Clopotar Spătaru Valerica**	**Funcțională**
9	**Clopot**	Constanța	Str. Nicolae Iorga nr.12	Turla bisericii	**Parohia Sfântul Gheorghe**	**Local**	Turla bisericii	**Preot Săftăscu Iulian Lucian telefon 0742.002.762 Clopotar Caș Viorica Clinciu Marcela**	**Funcțională**
10	**Clopot**	Constanța	b-dul Tomis nr.314 bis	Turla bisericii	**Parohia Sfântul Haralambie**	**Local**	Turla bisericii	**Preot Stanca Ciprian telefon 0730.992.870 Clopotar Nartea George**	**Funcțională**
11	**Clopot**	Constanța	Str. Unirii nr.3	Turla bisericii	**Parohia Sfinții 4 martiri de la Niculițel**	**Local**	Turla bisericii	**Preot Murariu Marius Constantin telefon 0731.324.654 Clopotar Botezatu Ion**	**Funcțională**

SITUAȚIA MIJLOACELOR DE ALARMARE

12	**Clopot**	Constanța	Str. Cutezătorilor nr.14	Turla bisericii	**Parohia Sfântul Spiridon**	**Local**	Turla bisericii	**Preot Mitrofan Vasile telefon 0722.336.579 Clopotar Șecher Vasilica**	**Funcțională**
13	**Clopot**	Constanța	Str. Cișmelei nr.2	Turla bisericii	**Parohia Sfinții 3 ierarhi**	**Local**	Turla bisericii	**Preot Pandele Petre Jean telefon 0728.130.547 Clopotar Ilaș Elena**	**Funcțională**
14	**Clopot**	Constanța	Str. Ștefan Mihăileanu nr.66	Turla bisericii	**Parohia Sfinții Împărați I**	**Local**	Turla bisericii	**Preot Stoichin Ciprian telefon 0769.216.655 Clopotar Țucă Gheorghe**	**Funcțională**
15	**Clopot**	Constanța	B-dul Tomis nr.170	Turla bisericii	**Parohia Sfinții Îngeri**	**Local**	Turla bisericii	**Preot Morlova Nicușor telefon 0721.537.795 Clopotar Mocanu Florin**	**Funcțională**
16	**Clopot**	Constanța	Str. Răzoare nr.68	Turla bisericii	**Parohia Sfântul Nicolae**	**Local**	Turla bisericii	**Preot Istrati ioan Valentin telefon 0742.219.443 Clopotar Buciu Florica**	**Funcțională**

SITUAȚIA MIJLOACELOR DE ALARMARE

17	**Clopot**	Constanța	B-dul Al. Lăpușneanu nr.3	Turla bisericii	**Parohia Sfânta Treime**	**Local**	Turla bisericii	**Preot Rusu Florin Grigore telefon 0725.381.581 Clopotar Morogan Ilie**	**Funcțională**
18	**Clopot**	Constanța	Aleea Cameliei nr.4B	Turla bisericii	**Parohia Pogorârea sfântul Duh**	**Local**	Turla bisericii	**Preot Dumitrache Cristinel Constantin telefon 0726.119.120 Clopotar Olteanu Maria**	**Funcțională**
19	**Clopot**	Constanța	Str. Ion Lahovari nr.18	Turla bisericii	**Parohia Adormirea Maicii Domnului**	**Local**	Turla bisericii	**Preot Mihai Jan telefon 0721.283.554 Clopotar Jescu Viorel**	**Funcțională**
20	**Clopot**	Constanța	Str. Ștefăniță Vodă nr.11	Turla bisericii	**Parohia Sfântul Antonie cel Mare**	**Local**	Turla bisericii	**Preot Moise Bogdan telefon 0723.733.763 Clopotar Cristea Ion**	**Funcțională**
21	**Clopot**	Constanța	Str. Bradului nr.14	Turla bisericii	**Parohia Sfântul Andrei**	**Local**	Turla bisericii	**Preot Pârlica Paul telefon 0763.064.822 Clopotar Dima Vica**	**Funcțională**
22	**Clopot**	Constanța	Str. Dionisie cel Mic nr.50A	Turla bisericii	**Parohia Buna Vestire**	**Local**	Turla bisericii	**Preot Bertea Dănuț Marius telefon 0740.233.027 Clopotar**	**Funcțională**

SITUAȚIA MIJLOACELOR DE ALARMARE

								Jitianu Marian Mihai	
23	**Clopot**	Constanța	Str. Brest nr.43	Turla bisericii	**Parohia Sfânta Mare Mucenița Ecaterina**	**Local**	Turla bisericii	**Preot Ghengeaua Liviu telefon 0723.858.553 Clopotar Catană Alexandru**	**Funcțională**
24	**Clopot**	Constanța	Aleea Veteranilor nr.11	Turla bisericii	**Parohia Sfinții Epictet și Astion**	**Local**	Turla bisericii	**Preot Tanef Marius Cătălin telefon 0723.490.524 Clopotar Grosu Gheorghe**	**Funcțională**
25	**Clopot**	Constanța	Șos.Mangaliei nr.80	Turla bisericii	**Parohia Sfânta Mucenița Filofteia**	**Local**	Turla bisericii	**Preot Silitră Gică telefon 0786.132.332 Clopotar Nicolae Dan**	**Funcțională**
26	**Clopot**	Constanța	Aleea Pajurei nr.1	Turla bisericii	**Parohia Sfântul Cuvios Gherman**	**Local**	Turla bisericii	**Preot Aștefănoae Ionuț Iulian telefon 0723.788.808 Clopotar Aligică Lenuța**	**Funcțională**
27	**Clopot**	Constanța	Str.Ion Ursu nr.38	Turla bisericii	**Parohia Sfântul Ilie**	**Local**	Turla bisericii	**Preot Ciornea Andrei telefon 0769.610.888 Clopotar Cinpoeru Ilie**	**Funcțională**

SITUAȚIA MIJLOACELOR DE ALARMARE

28	**Clopot**	Constanța	Str. I.L.Caragiale nr.101	Turla bisericii	**Parohia Sfântul Ioan Botezătorul**	**Local**	Turla bisericii	**Preot Oprișan Iordan telefon 0723.035.684 Clopotar Cărmiș Ciprian**	**Funcțională**
29	**Clopot**	Constanța	Str. Th.Speranția nr.60	Turla bisericii	**Parohia Sfinții Împărați 2-Catedrala Navigatorilor Români**	**Local**	Turla bisericii	**Preot Poalelungi Neculai telefon 0745.304.291 Clopotar Buruiană Marian**	**Funcțională**
30	**Clopot**	Constanța	Str. Prel. Liliacului nr.1A	Turla bisericii	**Parohia Capela Militară Sfinții Împărați Constantin și Elena**	**Local**	Turla bisericii	**Preot Rus Ciprian Vasile telefon 0745.640.566 Clopotar Barbonia Gabriela**	**Funcțională**
31	**Clopot**	Constanța	Str. Munții Tatra nr.45	Turla bisericii	**Parohia Întâmpinare a Domnului**	**Local**	Turla bisericii	**Preot Andrei Doru telefon 0766.423.983 Clopotar Andrei Daniela**	**Funcțională**
32	**Clopot**	Constanța	B-dul 1Mai nr.21	Turla bisericii	**Parohia Sfânta Maria**	**Local**	Turla bisericii	**Preot Codreanu George telefon 0765.196.436 Clopotar**	**Funcțională**

SITUAȚIA MIJLOACELOR DE ALARMARE

								Drăscăluță Cristian	
33	**Clopot**	Constanța	B-dul Soveja	Turla bisericii	**Parohia Sfântul Mare Mucenic Mina**	**Local**	Turla bisericii	**Preot Banu Claudiu telefon 0723.999.296 Clopotar Bălan Georgian Larie Ștefan**	**Funcțională**
34	**Clopot**	Constanța	Aleea Capidava nr.7	Turla bisericii	**Parohia Nașterea Sfântului Ioan Botezătorul**	**Local**	Turla bisericii	**Preot Pricop Petru Ciprian telefon 0766.488.281 Clopotar Spoială Liviu**	**Funcțională**
35	**Clopot**	Constanța	Str.Spiru Haret nr.4D	Turla bisericii	**Parohia Sfântul Nectarie Taumaturgul**	**Local**	Turla bisericii	**Preot Pădure Marinel telefon 0770.418.019 Clopotar Anghel Marcel Petronel**	**Funcțională**
36	**Clopot**	Constanța	Str. Maior Șonțu nr.7	Turla bisericii	**Parohia Sfântul Nicolae Vechi**	**Local**	Turla bisericii	**Preot Moșteanu Marius telefon 0742.839.115 Clopotar Popa Elena**	**Funcțională**
37	**Clopot**	Constanța	Str. Bărăgan nr.2	Turla bisericii	**Parohia Cuvioasa Paraschiva**	**Local**	Turla bisericii	**Preot Tican Vasile telefon 0784.252.297 Clopotar Buliga Aglaia**	**Funcțională**

SITUAȚIA MIJLOACELOR DE ALARMARE

38	**Clopot**	Constanța	Str. Mircea cel Bătrân nr.36	Turla bisericii	**Parohia Schimbarea la Față**	**Local**	Turla bisericii	**Preot Malcea Stelian telefon 0769.223.126 Clopotar Florea Eugen**	**Funcțională**
39	**Clopot**	Constanța	Str. Th. Burada nr.1	Turla bisericii	**Parohia Sfântul Ștefan**	**Local**	Turla bisericii	**Preot Pavel Puiu Mihai telefon 0744.289.887 Clopotar Ciocan Stana**	**Funcțională**
40	**Clopot**	Constanța	Str. Ion Neculce nr.2G	Turla bisericii	**Parohia Sfântul Vasile cel Mare**	**Local**	Turla bisericii	**Preot Pârlica Tachi telefon 0241.698.128 Clopotar Caulea Traian**	**Funcțională**

ANEXA 27

REGULILE DE COMPORTARE ÎN CAZUL PRODUCERII SITUAȚIILOR DE URGENȚĂ

REGULI DE COMPORTARE ÎN CAZUL PRODUCERII UNEI SITUAŢII DE URGENŢĂ

1.REGULI DE PREGĂTIRE ANTISEISMICĂ, PROTECŢIE, COMPORTARE ŞI ACŢIUNE A POPULAŢIEI ÎN CAZ DE CUTREMUR

(Regulamentul privind prevenirea şi gestionarea situaţiilor de urgenţă specifice riscului la cutremure şi/sau alunecări de teren din 18 noiembrie 2005 aprobat prin Ordinul nr.1995/2005/1160/2006)

A. PREGĂTIREA ANTISEISMICĂ-CUNOŞTINŢE PRIVIND CLĂDIRILE ŞI SPAŢIILE DE LUCRU SAU LOCUINŢE

-cunoaşterea evenimentelor seismice precedente şi cunoaşterea acţiunii lor asupra clădirii în care lucrează sau locuiesc, pentru a preveni repetarea unor efecte negative în viitor;

-cunoaşterea şi urmărirea respectării unor principii simple şi sigure pentru execuţia de clădiri rezistente în localităţile rurale, respectiv a cerinţelor legale privind calitatea construcţiilor în zonele urbane, precum şi luarea măsurilor privind rebilitarea clădirilor în conformitate cu normele actuale;

-cunoaşterea şi aplicarea măsurilor şi acţiunilor de evitare a unor urmări cu caracter de dezastru asupra clădirii în cazul declanşării unui cutremur puternic:

- Executarea tuturor lucrărilor de întreţinere şi reparaţii curente pentru a menţine caracteristicile de rezistenţă pe întreaga durată de viaţă a clădirii;
- Conştientizarea riscurilor la care s-ar expune dacă ar efectua modificări la clădire fără un aviz privind proiectul intervenţiei şi autorizaţiile legale din partea unui expert; toate modificările făcute se înscriu în cartea tehnică a construcţiei;
- Efectuarea unei expertize tehnice asupra clădirii, de către un expert autorizat sau de către un institut specializat conform prevederilor legale, adică potrivit O.G. nr.20/1994 privind reducerea riscului seismic al construcţiilor existente, precum şi a Normativului P100-92;
- Executarea lucrărilor de consolidare, refacere şi reparaţii atât la clădire cât şi la instalaţiile aferente clădirii pentru alimentarea cu apă, gaze, încălzire, electricitate precum şi canalizare, numai pe baza raportului de expertiză şi a proiectelor autorizate;

-interzicerea intervenţiei asupra structurii clădirii (pentru a lărgi unele camere, a muta pereţi, a practica goluri, a face "bolţi", a supraetaja, a săpa pivniţe sau garaje, etc.), fără a avea proiect întocmit de un specialist atestat pentru astfel de lucrări şi toate autorizaţiile necesare, deoarece altfel, se pot declanşa, cu sau fără seisme, procese de degradare rapidă sau chiar bruscă a clădirii, care pot periclita viaţa.

-cunoaşterea de către asociaţiile de proprietari ale clădirilor multietajate, a modului în care firmele cu sediul în apartamente respecta măsurile de protecţie antiseismică, precum şi pe cele de prevenire a unor incendii, explozii, deversări de materiale combustibile, toxice şi chimice. Dacă firma este în locuinţa personală cu 1-2 niveluri, se vor aplica toate măsurile de protecţie pentru a nu afecta clădirile

învecinate în cazul producerii unui cutremur, alunecare de teren, prin declanşarea de explozii, incendii, etc.

-întocmirea proiectelor de consolidare şi execuţia acestora precum şi recepţia acestora în conformitate cu prevederile Legii nr.10/1995 privind calitatea în construcţii, cu modificările ulterioare şi a regulamentelor în vigoare;

-consultarea unui expert autorizat la cumpararea sau închirierea unei locuinţe sau sediu de firmă, asupra evaluării rezistenţei antiseismice conform normativelor tehnice în vigoare în vederea evitării expunerii la un potenţial risc;

-interzicerea depozitării de materiale combustibile, explozive, substanţe toxice, etc. în clădiri de locuit, amplasarea şi fixarea obiectelor grele se va face după consultarea unui specialist;

-fixarea antenelor de satelit de elemente structurale ale clădirii pentru ca în cazul unui cutremur să se evite căderea lor şi producerea de accidente;

-cunoaşterea măsurilor necesare prevenirii şi stingerii incendiilor şi aplicarea lor de către proprietarii din clădirile de tip bloc;

-cunoaşterea planului subsolului clădirii multietajate şi a reţelelor de conducte din subsolul clădirii, precum şi cunoaşterea locurilor de amplasare a robineţilor şi vanelor de închidere a diferitelor utilităţi pe diferite ramificaţii;

-cunoaşterea şi verificarea periodică a tavanelor podului, acoperişului, balcoanelor, cornişelor, calcanelor, coşurilor, terasei şi învelitorii blocului/casei, astfel ca în cazul unui cutremur să se evite căderea cărămizilor, placajelor, tencuielilor, ornamentelor, ţiglelor, olanelor, jardinierelor, în zona intrărilor, aleilor înconjurătoare, stăzilor sau la vecini. Se va proceda similar la elementele ce ar putea să cadă dinspre clădirea învecinată, inclusiv pentru îmbinarea cu blocul alăturat sau gardurile de zid al vecinilor.

B. PROTECŢIA ANTISEISMICĂ ÎN INTERIORUL LOCULUI DE MUNCĂ SAU AL LOCUINŢEI

Măsuri de pregătire a locului de muncă sau a locuinţei pentru prevenirea efectelor seismice:

-la locul de muncă, sau la mutarea în casă nouă, sau la prima zugrăvire sau reamenajare, este necesară regândirea mobilării încăperilor sau a casei; nu se vor aglomera spaţiile cu diverse piese de mobilier sau aparatură, instabile la seism şi amplasate în vecinătatea locurilor în care se aglomerează de obicei familia, sau în spaţiul de lucru;

-identificaţi mobilierul auxiliar şi obiectele grele care atârnă peste birouri, paturi, canapele, mese, ce pot cădea peste acestea şi înlocuiţi-le cu altele mai uşoare, fixându-le contra detaşării;

-asiguraţi piesele de mobilier grele, zvelte, suprapuse şi înalte, între ele şi prin prindere de un perete, grindă solidă în locurile unde se aglomerează de obicei familia sau unde ai locul de muncă;

-amplasaţi echipamentele tehnice şi aparatele casnice mai grele sau cele pe roţi astfel încât să nu se afle în vecinătatea ieşirilor din încăperi sau apartament spre a nu bloca prin deplasarea lor accesul în cazul unui seism;

-limitaţi deplasările aparatelor casnice mari prin fixare, în aşa fel încât în caz de cutremur racordurile să nu sufere deteriorări;

-amplasaţi obiectele fragile şi valoroase într-un loc mai jos şi mai sigur, iar vasele cu chimicale, combustibili în dulapuri în care să nu se poată răsturna, în încăperi în care nu se locuieşte şi nu există pericol de contaminare sau incendiu;

-asiguraţi uşile dulapurilor cu închizători eficiente la oscilaţii, astfel încât deplasarea veselei depozitate să nu producă accidente;

-procuraţi în locuinţă cel puţin un extinctor, amplasat într-un loc cunoscut şi accesibil în orice moment, lângă sursele potenţiale de incendiu şi învăţaţi utilizarea acestuia;

-reţineţi locul de amplasare al comutatoarelor, siguranţelor, robinetelor generale şi locale pentru apă, gaze şi electricitate şi modul lor de manevrare, astfel încât, la nevoie, după seism, să puteţi lua măsurile minime de intervenţie de urgenţă: închidere/deschidere. Păstraţi la îndemână o trusă de scule adecvate.

Dacă locuiţi într-o clădire multifamilială, informaţi-vă despre îndeplinirea obligaţiilor legale privind:

-evaluarea rezistenţei antiseismice actuale a structurii clădirii;

-reparaţiile şi consolidările necesare;

-proiectarea şi executarea lucrărilor necesare;

-asigurarea pentru daune seismice, forme şi taxe necesare.

Reţineţi în memoria dvs., particularităţile localităţii, cartierului şi împrejurimile locuinţei dvs., ale drumului pe care vă deplasaţi zilnic la serviciu, la şcoală sau cumpărături, având în vedere eventualele pericole descrise mai jos:

-căderea unor elemente de construcţie nestructurale: tencuieli, cărămizi, etc.;

-spargerea şi căderea unor geamuri, în special la clădirile înalte;

-căderea unor obiecte, mobilier, etc.;

-căderea unor stâlpi şi linii electrice;

-incendii rezultând din scurtcircuite electrice, conducte de gaze rupte, răsturnarea unor instalaţii de încălzire, etc.;

-alunecări de teren, avalanşe în zona muntoasă, lichefierea unor terenuri nisipoase.

Obisnuiţi-vă să vă protejaţi şi când vă aflaţi înt-o altă situaţie: în concediu, în delegaţie, la spectacole, în vizită etc.

Discutaţi cu toţi membrii familiei, vecinii sau colegii un plan despre ce aţi face fiecare în caz de cutremur şi faceţi periodic repetiţii.

C. REGULI DE COMPORTARE RAŢIONALĂ, INDIVIDUALE ŞI DE GRUP ÎN TIMPUL PRODUCERII SEISMULUI

- 1.-Pastraţi-vă calmul, nu intraţi în panică, liniştiţi-i şi pe ceilalţi, protejaţi copiii, bătrânii şi femeile. Nu vă speriaţi de zgomotele din jur;
- 2.-Preveniţi tendinţele de a părăsi camera sau locuinţa, deoarece faza seismică iniţială are o durată redusă, astfel încât tocmai faza puternică a mişcării sismice vă poate surprinde pe scări, holuri, paliere, în aglomeraţie şi panică, conducând, la accidente grave, nedorite;
- **ATENŢIE! Scările sunt elemente de construcţii foarte sensibile la deplasările diferenţiate ale etajelor şi chiar dacă ar rezista, deplasarea persoanelor pe scări sub efectul oscilaţiei seismice este extrem de periculoasă. Chiar dacă ieşirea de la etajele inferioare sau dintr-o locuinţă parter ar fi în principiu posibilă şi fezabilă în scurt timp în**

exterior sunt multe alte riscuri: calcane și coșuri de fum, parapete, ornamente, vitraje, etc.

- 3.-Rămâneți în încăpere sau locuință, departe de ferestre care se pot sparge și vă pot accidenta, protejați-vă sub o grindă, toc de ușă solid, sub un birou de masă care sunt suficient de rezistente spre a vă feri de căderea unor obiecte, mobile suprapuse, lămpi, tencuieli ornamentale, etc. În lipsa unor astfel de posibilități vă puteți proteja stând la podea lângă un perete solid, pe genunchi și coate, cu fața în jos iar cu palmele împreunate vă veți proteja capul, ceafa, iar cu antebrațele pe lateral capul. Această recomandare implică o cunoaștere prealabilă a acelor elemente rezistente, cu consultarea unui specialist atestat.
- 4.-Dacă este posibil, închideți sursele de foc cât puteți mai repede iar dacă a luat foc ceva interveniți imediat după ce a trecut șocul puternic.
- 5.-Nu fugiți pe ușă, nu săriți pe fereastră, nu alergați pe scări, nu utilizați liftul, evitați aglomerația, iar dacă este posibil deschideți ușa locuinței spre exterior, spre a preveni blocarea acesteia, în vederea evacuării după terminarea mișcării seismice;
- 6.-Nu alergați pe stradă;
- 7.-Dacă vă aflați în afara unei clădiri, deplasați-vă cât mai departe de clădire, feriți-vă de tencuieli, cărămizi, coșuri, parapete, cornișe, geamuri, ornamente care de obicei se pot prăbuși în stradă. Nu fugiți pe stradă, deplasați-vă calm spre un loc deschis și sigur.
- 8.-Acordați prim ajutor persoanelor rănite;
- 9.-În cazul în care sunteți surprinși de căderea unor tencuieli sau obiecte de mobilier răsturnate, căutați să vă protejați capul și membrele sau să vă asigurați supraviețuirea; ulterior veți căuta să alarmați prin diferite metode vecinii cât și echipele de salvare-intervenție de prezența dvs. Nu intrați în panică, rămâneți calm.

D. COMPORTAREA DUPĂ PRODUCEREA UNUI CUTREMUR

- 1.-Nu părăsiți imediat spațiul, camera, apartamentul, clădirea în care va surprins seismul. Acordați mai întâi primul ajutor celor afectați de seism. Calmați persoanele intrate în panică sau speriate, în special copiii de vârstă mai fragedă;
- 2.-Ajutați-i pe cei răniți sau prinși sub mobilier, obiecte sau elemente ușoare de construcții. Nu mișcați răniții grav până la acordarea unui ajutor sanitar-medical calificat;
- 3.-Îngrijiți-vă de siguranța copiilor, bolnavilor, bătrânilor, asigurându-le îmbrăcăminte și încălțăminte corespuzătoare sezonului, în vederea unei eventuale evacuări din locuință sau clădire pentru o perioadă anume, de la câteva ore la câteva zile.
- 4.-Nu utilizați telefonul decât pentru apeluri la salvare, pompieri sau către organismul cu însărcinări oficiale în privința intervenției post-dezastru, în cazuri justficate, spre a nu bloca circuitele telefonice;
- 5.-Dacă s-a declanșat un incendiu, căutati să-l stingeți prin forțe proprii;
- 6.-Verificați preliminar starea instalațiilor electrice, gaze, apă, canal, verificați vizual starea construcției în interior. În cazul constatării de avarii, închideți alimentarea locală sau generală și anunțați unitatea pentru intervenție. Nu folosiți foc deschis.

- 7.-Părăsiți cu calm clădirea, fără a lua cu dvs. lucruri inutile, dar verificați mai întâi scara și drumul spre ieșire spre a nu vă expune la pericole;
- 8.-Pentru orice eventualitate, preveniți rănirea provocată de căderea unor tencuieli, cărămizi, etc. la ieșirea din clădire utilizând o cască de protecție sau în lipsa acestuia un scaun ori un alt obiect protector;
- 9.-Dacă la ieșire întâlniți uși blocate, actionați fără panică pentru deblocare. Dacă nu reușiți, iar acestea au vitraje, procedati cu calm la spargerea geamului și curățirea ramei și a zonei de cioburi. Dacă se constată că în ascensor sunt persoane blocate, liniștiți-le, mai întâi, după care solicitați concursul persoanelor autorizate.
- 10.-Evitați clădirile grav avariate, cu excepția unor cazuri de ajutor sau salvare, măsuri ce trebuie întreprinse cu un minimum de măsuri de securitate și fără riscuri inutile. Evitați să fiți confundat cu răufacatorii pătrunși în astfel de clădiri, nu aglomerați zonele calamitate fără rost;
- 11.-Ajutați echipele de intervenție pentru ajutor sau salvare;
- 12.-Ascultați numai anunțurile posturilor de radioteleviziune naționale și recomandările de acțiune imediată ale organelor în drept;
- 13.-Fiți pregătiți psihic și fizic pentru eventualitatea unor șocuri ulterioare primei mișcări seismice așa numitele replici, fără a intra în panică. Nu dați crezare zvonurilor care apar frecvent imediat după seisme, chiar dacă aparent sunt vehiculate de așa-zișii specialiști!
- 14.-La evacuare **dați prioritate celor răniți sau copiilor, bătrânilor, femeilor** și ascultați întocmai recomandările salvatorilor.
- 15.-**Experiența cutremurelor precedente a dovedit că este util să aveți cunoștințele necesare supraviețuirii până la intervenția echipelor de salvare în cazul unei situații extreme în care, de exemplu ați fi surprins sub dărâmături, mobilier răsturnat sau într-o cameră, incintă blocată, prin înțepenirea ușilor sau altor cauze;**
- 16.-În primul rând trebuie **să fiți calmi**, să îi liniștiți pe cei șocați, **să nu permiteți reacții de panică, să acordați primul ajutor celor răniți,** iar dacă dvs. sau altă persoană din grup are posibilitatea de mișcare să faceți un mic plan de salvare. Deblocarea căii de acces se poate încerca numai dacă prin aceasta nu se înrăutățește situația, de exemplu prin mișcarea dărâmăturilor sau a mobilierului.

O variantă clasică de comunicare cu cei din afară, este să bateți la intervale regulate cu un obiect tare în conducte învecinate sau în pereții incintei, iar dacă ați stabilit contactul verbal, furnizați informațiile cerute și cereți primul ajutor necesar.

Nu vă preocupați de durata timpului scurs până la salvare, deoarece în astfel de condiții, deși timpul pare nesfârșit, corpul uman își mobilizează resursele nebănuite pentru a trece peste o perioadă critică. În acest mod se explică durate extreme de rezistență de sute de ore în condiții de blocare la cutremur a unor persoane aparent fragile, înregistrate în țara noastră în 1977 și în mod similar în întreaga lume.

E. MĂSURI DE VERIFICARE A STĂRII CLĂDIRII, LOCUINȚEI:

-Verificaţi mai întâi afară şi apoi şi în interior starea locuinţei, a clădirii pentru a vedea avariile. După primele observaţii proprii, este bine să vă adresaţi unui specialist-expert autorizat în construcţii pe care îl cunoaşteţi din timp, sau cu care aveţi o înţelegere sau un contract pentru astfel de situaţii;

-Daţi concursul dvs. organizaţiilor de intervenţie post-seismică pentru analiza stării construcţiilor, precum şi pentru celelalte activităţi întreprinse de organele în drept;

-Dacă starea structurii construcţiei prezintă avarii evidente iar echipajele autorizare nu au sosit, solicitaţi instituţiilor abilitate evaluarea de către specialişti a stării post-seism a structurii clădirii şi aveţi în vedere continuarea ulterioară a operaţiunilor de proiectare şi execuţie a reparaţiilor şi consolidărilor, cu concursul asociaţiei de proprietari sau locatari;

-În cazul în care clădirea în care locuiţi este într-o stare de avariere a structurii evaluată de specialiştii ablilitaţi legal ca fiind grav afectată de cutremur, va trebui să respectaţi dispoziţiile legale şi vă adaptaţi la condiţiile de sinistrat. În acest sens organele administraţiei publice locale vor lua măsuri de relocare;

-Dacă aţi contractat o asigurare la o societate de profil, informaţi-vă cum trebuie să procedaţi pentru înregistrarea în termen legal a daunelor complete produse de cutremur, în vederea solicitării despăgubirilor.

F. MĂSURI DE REVENIRE LA NORMAL PRIN EXPERTIZE, REPARAŢII, CONSOLIDĂRI

-După producerea unui cutremur cu urmări deosebite, autorităţile publice locale împreună cu organismele abilitate vor lua măsurile necesare revenirii la normal a activităţilor umane din zona sinistrată sau calamitată;

-Autorităţile publice locale vor întocmi pe baza investigaţiilor şi a expertizelor tehnice listele de priorităţi ale clădirilor afectate pentru execuţia intervenţiilor/consolidărilor şi reabilitării construcţiilor de locuit;

-În acest sens investitorii, proprietarii şi/sau administratorii clădirilor de locuit vor participa la îndeplinirea măsurilor de investigare a clădirilor de locuit pentru a cunoaşte situaţia acestora după dezastru; vor solicita efectuarea de expertize tehnice asupra clădirilor afectate, după care vor comanda elaborarea de proiecte de intervenţie/consolidare la clădirile avariate de cutremur;

-Aceste lucrări şi unele facilităţi financiare sunt prevăzute în O.G. nr. 20/1994, republicată în M.O.,Partea I, nr.665 din 23 octombrie 2001, în temeiul art.IV din Legea nr.460/2001 pentru modificarea şi completarea O.G. nr.20/1994 privind măsuri pentru reducerea riscului seismic al construcţiilor existente, publicată în M.O., Partea I, nr.428 din 31 iulie 2001, iar Normele metodologice de aplicare a O.G.nr.20/1994 au fost aprobate prin H.G. nr.1364 din 27 decembrie 2001 şi au fost publicate în M.O.,Partea I, nr.100 din 05.02.2002. Pe baza proictelor de intervenţie/consolidare, asociaţiile de proprietari sau proprietarii individuali vor comanda şi executa prin unităţile de construcţii lucrările de consolidare, cu respectarea tuturor prevederilor din legislaţia în vigoare.

2.REGULI DE COMPORTARE ÎN CAZUL ALUNECĂRILOR DE TEREN

Alunecările de teren sunt evenimente de multe ori previzibile, de exemplu, după precipitații intense, în zone predispuse la aceste fenomene și au o evoluție progresivă, astfel încât desfășurarea lor se realizează într-un anumit interval de timp suficient pentru realizarea unor măsuri de protecție. Atunci când începerea alunecării de teren poate fi semnalată, autoritățile publice locale împreună cu Comitetul Local pentru Situații de Urgență informează instituțiile și populația din zona respectivă asupra pericolului creat și acțiunilor de alarmare când alunecarea de pământ este iminentă, odată cu urmărirea evoluției fenomenelor în zonă.

Informarea și alarmarea asupra alunecării de teren se realizează de către autoritățile publice locale și de Comitetul Local pentru Situații de Urgență, la nivel local și județean cu mijloace specifice acestor tipuri de acțiuni. La recepționarea informării sau a unor semnale despre începerea alunecării terenului, în zona care ar putea fi afectată se vor lua următoarele măsuri:

-pregătirea evacuării persoanelor, instituțiilor și bunurilor portivit planurilor de evacuare pregătite anticipat;

-deconectarea, de către reprezentanții autorizați (în caz de necesitate) a clădirilor de la sistemul de alimentare cu energie electrică, gaze, apă, încălzire, canalizare, etc. pentru a limita eventualele efecte negative;

-sprijinirea formațiunilor de intervenție ale Comitetul Local pentru Situații de Urgență la nivel local sau județean în acțiunile de oprire, diminuare sau de deviere a alunecării de teren cu scopul de protejare a persoanelor și construcțiilor, pentru micșorarea efectelor distructive ale alunecării de teren;

-desfășurarea acțiunilor sub conducerea Comitetului Local pentru Situații de Urgență vor fi luate în considerare numai sursele oficiale locale și recomandările organelor în drept, evitându-se informațiile bazate pe zvonuri.

La recepționarea semnalului de alarmare în cazul alunecărilor de teren care înseamnă că pericolul alunecării de teren nu poate fi evitat, se vor lua următoarele măsuri:

-evacuarea persoanelor și bunurilor materiale în locurile desemnate în planurile de evacuare, fără a lua lucruri inutile și păstrand calmul;

-respectarea regulilor de convieţuire în locurile sigure în care Comitetul Local pentru Situații de Urgență împreună cu autoritățile locale cât și Societatea de Cruce Roșie vor lua măsurile necesare adăpostirii și desfășurării vieții.

După stabilizarea alunecărilor de teren se va face de către organele abilitate o analiză a avariilor și distrugerilor provocate la construcții și bunuri. În funcție de avarii se vor lua măsuri de începere a lucrărilor de reparații și consolidări iar în cazurile de distrugeri se vor lua măsuri de construire de noi clădiri pe alte amplasamente, autorizate. După caz se vor face demersurile necesare pentru obținerea despăgubirilor prin sistemul de asigurări pentru pagubele produse de către alunecările de teren.

3. REGULI DE COPOMPORTARE ÎN CAZ DE ACCIDENT CU SUBSTANTE PERICULOASE

PROTECȚIA PERSONALĂ ÎNAINTE DE TECEREA NORULUI TOXIC

Dacă a rămas suficient timp la dispoziție:

-luați lucrurile lăsate afară (jucării, rufe, etc.) și animalele de companie în casă;

-alarmați vecinii, fiți sigur că persoanele care au nevioe de ajutor și copii sunt în siguranță;

-închideți animalele în grajduri, închideti serele;

-căutați un adăpost în casa dvs. sau într-un alt loc corespunzător;

-folosiți o încăpere din imobil situată cât mai sus, pe fața opusă pericolului;

-porniți radioul sau televizorul;

-închideți toate ferestrele și ușile;

-opriți toate ventilatoarele și sistemele de aer condiționat;

-puneți jaluzelele și obloanele (pentru protecția împotriva obiectelor proiectate de eventualele explozii);

-nu sunați la numerele de urgență pentru a obține informații;

-nu dați telefoane fără rost;

-dacă în accident s-au eliberat substanțe inflamabile, deconectați imediat curentul electric;

PROTECȚIA PERSONALĂ PE TIMPUL DESFĂȘURĂRII ACCIDENTULUI CHIMIC:

-rămâneți în camerele dumneavoastră sau în alte încăperi care oferă protecție;

-stați departe de ferestre (în caz de explozie, zona din jurul ferestrei este cea mai periculoasă, datorită undei de șoc și proiectării obiectelor);

-nu telefonați la autoritățile publice sau pe amplasament;

-nu blocați accesul pe amplasament;

-nu stați afară (pentru a evita contactul cu norul toxic); dacă trebuie să plecați, folosiți prosoape ude pentru a vă acoperi gura și nasul sau utilizați masca contra gazelor;

-nu porniți ventilatoarele sau aerul condiționat, chiar dacă sunt prevăzute cu filtre;

-alegeți pentru protecție camere (în interiorul clădirii) cu cât mai puține uși și ferestre și cu pereții cei mai groși;

-folosiți întotdeauna încăperile de la nivelele superioare (datorită acumulării substanțelor periculoase la nivelele inferioare ale clădirilor);

-nu lăsați să intre aer din exterior;

-ascultați radioul, televizorul;

-ascultați anunțurile care se fac la megafoane.

PROTECȚIA PERSONALĂ DUPĂ CE NORUL TOXIC A TRECUT:

-așteptați semnalul de încetare a alarmei;

-aerisiți încăperile după ce semnalul de încetare a alarmei a fost dat;

-urmați instrucțiunile date de autoritățile publice;

După trecerea norului toxic, din care contaminații s-au depus pe sol și alte suprafețe, trebuie să:

-vă scoateți încălțămintea înainte de a intra în casă;

-curățați podelele, radiatoarele, lămpile etc. cu cârpe umede;

-spălați ferestrele și pervazurile, curățați și aspirați covoarele (utilizați numai aspiratoare cu sistem de microfiltre);

-faceți duș zilnic (spălați-vă bine mâînile, părul și barba);

-spălați bine pereții exteriori ai casei și zona din jurul ei (căi de acces, trotuare, trepte, balcoane, terase etc.);

-aveți grijă să nu ridicați praful când faceți curățenie;

-nu mâncați fructe, legume și verdețuri din curte;

-utilizați doar alimente sigilate (spălați bine sau îndepărtați alimentele care ar putea fi contaminate), asigurați-vă că copii mici nu se ating de obiecte contaminate;

4. REGULI DE COMPORTARE SI ACTIUNE ÎN CAZ DE INUNDATII

ÎN CAZUL ÎN CARE INUNDAȚIA VĂ SURPRINDE ACASĂ:

-Dacă aveți timp luați următoarele măsuri de asigurare a bunurilor:

-aduceți în casă unele lucruri sau puneți-le la pământ într-un loc sigur-obiecte care pot fi luate de ape sau de vânt;

-blocați ferestrele astfel încât să nu fie sparte de vânt, de apă, de obiectele care plutesc sau de aluviuni;

-evacuați animalele și bunurile de valoare în locuri de refugiu;

-dacă vă pregătiți de evacuare, închideți gazul, apa și instalațiile electrice, încuiați ușile;

-nu stocați saci de nisip pe partea din afara pereților casei; mai bine permiteți apei să curgă liber prin fundație sau dacă sunteți sigur că veți fi inundat procedați singur la inundarea fundației;

-pregătiți materialele pentru intervenție necesare-lopeți, cazmale, nisip, saci, etc;

-Dacă inundația este iminentă procedați astfel:

-mutați obiectele care se pot mișca în partea cea mai de sus a casei, deconectați aparatele electrice și împreună cu întreaga familie părăsiți locuința și deplasați-vă spre locul de refugiu dinainte stabilit (etaje superioare, acoperișuri, înălțimi sau alte locuri dominante), care nu pot fi acoperite de nivelul cotelor maxime ale apelor;

-în cazul în care sunteți surprins în afara locuinței (pe stradă, la școală, în parcuri, săli de spectacole, în gări, autogări, magazine, alte locuri) este necesar să respectați cu strictețe comunicările primite și să vă îndreptați spre locurile de refugiu cele mai apropiate;

ÎN CAZUL ÎN CARE SE DISPUNE EVACUAREA, RESPECTAȚI URMĂTOARELE REGULI:

-respectați ordinea de evacuare stabilită: copii, bătrâni, bolnavi și în primul rând persoanele din zonele cele mai expuse;

-înainte de părăsirea locuinței întrerupeți instalațiile de alimentare cu apă, gaze, energie electică și închideți ușile și ferestrele;

-scoateți animalele din gospodărie și dirijați-le către locurile care oferă protecție;

-la părăsirea locuinței luați documentele personale, o rezervă de alimente, apă, trusa sanitară, un mijloc de iluminat, un aparat de radio, iar pe timp friguros și îmbrăcăminte mai groasă;

-după sosirea la locul de refugiu, comportați-vă cu calm, ocupați locurile stabilite, protejați și supravegheați copii, respectați măsurile stabilite;

LA ÎNTOARCEREA ACASĂ RESPECTAȚI URMĂTOARELE:

-nu intrați în locuință în cazul în care aceasta a fost avariată sau a devenit insalubră;

-nu atingeți firele electrice;

-nu consumați apa direct de la sursă, ci numai după ce a fost fiartă;

-consumați alimente numai după ce au fost curățate, fierte și după caz, controlate de organele sanitare;

-nu folosiți instalațiile de alimentare cu apă, gaze, electricitate, decât după aprobarea organelor de specialitate;

-acordați ajutor victimelor surprinse de inundații;

-executați lucrări de înlăturare a urmărilor inundațiilor, degajarea malului, curătirea locuinței și mobilierului, dezinfectarea încăperilor, repararea avariilor;

-spijiniți moral și material oamenii afectați de inundații prin găzduire, donare de bunuri materiale, alimente și medicamente.

5. REGULI DE COMPORTARE ŞI ACTIUNE ÎN CAZUL DESCOPERIRII MUNITIILOR NEEXPLODATE:

-nu le atingeți;

-nu le loviți sau mișcați;

-nu le introduceți în foc;

-nu încercați să demontați focoasele sau alte elemente componente;

-nu lăsați copii să se joace cu asemenea componente;

-nu ridicați, nu transportați sau introduceți muniţiile neexplodate în încăperi, locuințe sau la centrele de colectare a fierului vechi;

-în zonele unde se presupune că ar exista muniții neexplodate nu executați lucrări de îmbunătățiri funciare, săpături manuale, nu aprindeți focul și interziceți circulația vehicolelor, oamenilor și animalelor;

-când luați la cunoștință despre existența muniţiilor neexplodate anunțați imediat secția de poliție cea mai apropiată sau Inspectoratul pentru Situații de Urgență "Dobrogea" al Județului Contanța.

6. REGULI DE COMPORTARE SI ACTIUNE LA ÎNZĂPEZIRI:

-informați-vă permanent asupra condițiilor atmosferice și prognozei meteo;

-fiți pregătiți pentru a rezista acasă-pregătiți rezerva de alimente, apă și combustibil și asigurați-vă mijloacele pentru încălzit și preparat hrana;

-pregătiți mijloacele de iluminat independente de rețeaua electrică;

-păstrați la îndemână unelte pentru degajarea zăpezii;

-evitați orice fel de călătorie dacă nu este absolut necesară;

-dacă totuși este necesar să plecați luați-vă îmbrăcăminte groasă, căciulă, mănuși;

-călătoriţi numai ziua şi folosiţi numai şoselele principale;

-nu fiţi cutezători şi temerari, opriţi. întoarceţi-vă şi cereţi ajutor;

-dacă plecaţi cu maşina asiguraţi-o cu lanţuri pentru zăpadă, lopată, răzuitoare, cablu de remorcare, combustibil de rezervă şi asiguraţi-vă că ştie cineva încotro plecaţi;

-dacă mijlocul de transport se defectează, nu intraţi în panică şi păstraţi-vă calmul, daţi semnale de alarmare, aprindeţi luminile, ridicaţi capota maşinii şi aşteptaţi ajutorul;

-nu părăsiţi mijlocul de transport pentru a cere ajutor, deoarece vă puteţi rătăci;

-evitaţi suprasolicitarea.

7. REGULI DE COMPORTARE ÎN ADĂPOSTURILE DE PROTECŢIE CIVILĂ

-executaţi cu stricteţe dispozitiile date de şeful adăpostului sau ale personalului de serviciu la adăpost;

-ţineţi în poziţia de pregătire masca contra gazelor şi mijloacele de protecţie;

-urmăriţi modul de comportare al copiilor;

-transportaţi imediat în adăpost cele necesare unei şederi mai îndelungate;

-sprijiniti şeful adăpostului pentru menţinerea ordinii şi disciplinei;

-păstraţi liniştea şi nu produceţi panică în cazul afectării adăpostului;

-participaţi activ la activităţile desfăşurate pentru înlăturarea avariilor, acordarea primului ajutor răniţilor, intoxicaţilor;

-acordaţi prioritate copiilor, femeilor, bătrânilor, persoanelor ce nu se pot deplasa singure;

-se interzice:

-a face zgomot şi a umbla fără rost;

-a cupla sau decupla iluminatul electric, agregatele;

-a fuma, apride lumânări, chibrite, brichete, lămpi cu petrol;

-a închide sau a deschide uşile metalice;

-a folosi fără aprobare uneltele genistice existente în adăpost;

-a arunca reziduuri menajere sau gunoaie în alte locuri decât cele indicate.

ANEXA 28

SCHEMA CIRCUITULUI INFORMAȚIONAL-DECIZIONAL ȘI DE COOPERARE

ANEXA 29

SITUAȚIA RESURSELOR, TABELUL CU STOCUL DE MIJLOACE ȘI MATERIALE DE APĂRARE

SITUAȚIA RESURSELOR, MIJLOACELOR ȘI MATERIALELOR DE APĂRARE EXISTENTE

ANEXĂ LA HCLM NR. 365/2021

Nr.crt.	PRODUSUL/LUCRAREA /DOTAREA	UM	EXISTENT
	Informarea, înștiințarea și avertizarea		
	sirene de alarmare	buc	54
	centrală de alarmare	buc	1
	telefon fix	buc	3
	echipament fax	buc	1
	terminal video recepționare date meteo CMR Dobrogea	buc	1
	calculator cu acces la internet	buc	8
	telefon mobil	buc	2
	girofar	buc	2
	Recunoaștere și cercetare		
	telefon fix	buc	3
	telefon mobil	buc	2
	echipament fax	buc	1
	calculator cu acces la internet	buc	8
	imprimantă	buc	1
	aparat foto	buc	1
	portavoce	buc	1
	Comunicare și informatică		
	telefon fix	buc	1
	telefon mobil	buc	4
	echipament fax	buc	1
	calculator cu acces la internet	buc	8
	imprimantă	buc	1
	scaner	buc	1
	hârtie xerox	top	5
	Căutare - salvare		
	grup electrogen	buc	1
	motofierăstrău	buc	1
	polizor unghiular	buc	1
	ciocan rotopercutor	buc	1
	grup generator 4,2 kw	buc	1
	redresor	buc	1
	detector metale	buc	1
	cablu accesoriu căutare subacvatică	buc	1
	senzor de căutare	buc	1
	portavoce	buc	1
	Descarcerare, deblocare căi acces		
	grup electrogen	buc	1
	motofierăstrău	buc	1

PREȘEDINTE ȘEDINȚĂ,
COSTIN-VALERIU AVĂFĂNULUI

CONTRASEMNEAZĂ
SECRETAR GENERAL
VIOREL-MIRCEA CĂLIN

	polizor unghiular	buc	1
	ciocan rotopercutor	buc	1
	trusă chei tubulare	buc	1
	redresor	buc	1
	grup generator 4,2 kw	buc	1
	Protecția populației(evacuare, cazare, adăpostire, asigurare apă și hrană, alte măsuri de protecție)		
	modul cazare sinistrați	buc	3
	telefoane mobile	buc	4
	saci de rafie	buc	15900
	dig protecție	buc	11x10ml
	Localizarea și stingerea incendiilor		
	Stingătoare adaposturi	buc	50
	Asigurarea energiei pentru iluminat		
	grup electrogen	buc	1
	grup generator 4,2 kw	buc	1