ROMÂNIA
JUDEŢUL PRAHOVA
CONSILIUL LOCAL BREAZA

HOTĂRÂRE

privind modificarea şi completarea Inventarului bunurilor care alcătuiesc domeniul privat al oraşului Breaza, aprobat prin HCL nr. 27/2012

Având în vedere referatul de aprobare nr. 1168/12.01.2022 formulat de dl. Novac Bogdan Cristian, Primarul oraşului Breaza, completat prin refeatul nr. 2687/26.01.2022;

Ţinând seama de :

- raportul de specialitate nr. 1821/18.01.2022 întocmit de reprezentantul Compartimentul agricol şi cadastru completat prin raportul nr. 2713/26.01.2022;
- raportul Comisiei pentru prognoză...buget finanţe, administrarea domeniului public şi privat comerţ şi servicii din cadrul Consiliului Local al oraşului Breaza;
- avizul nr. 1890/19.01.2022 al secretarului general al oraşului Breaza;

În conformitate cu prevederile:

-art.557 alin. (2) din Legea nr. 287/2009 privind Codul civil, republicat, cu modificările şi completările ulterioare;

-art. 41 alin. 5^2 din Legea nr 7/1996 a cadastrului şi a publicităţii imobiliare, republicată, modificată şi completată;

-art. 129 alin. (2) lit. c din OUG nr. 57/2019 privind codul administrativ, cu modificările şi completările ulterioare;

-art.58 şi 59 din Legea nr.24/2000 privind normele de tehnică legislativă pentru elaborarea actelor normative, republicată, modificată şi completată

În temeiul art.139 alin.(1), coroborat cu art.196, alin.(1) lit. a din OUG nr. 57/2019 privind Codul administrativ;

Consiliul Local al oraşului Breaza adoptă prezenta hotărâre

Art.I. Inventarul bunurilor care alcătuiesc domeniul privat al oraşului Breaza, aprobat prin HCL nr. 27/2012, modificat şi completat, se modifică şi completează, după cum urmează:

1. După poziţia 42^2 se introduce o nouă poziţie, poziţia 42^3

Nr. crt.	Cod clasi fi care	Cod inventar	Denumirea bunului	Elemente de identificare (suprafata/ bucata)	Anul dobandirii sau dupa caz al dării in folosinta	Valoare de inventar	Situatia juridica	Observatii
42^3			Teren Podu Corbului, str. Plopilor, fn	734 mp T25, Cc şi F p2144, 2145, 2146-I			Prop. privata cf. lucrarii de Cadastru 1985	folosit de Ungureanu Stelian

2. După poziţia 42^3 se introduce o nouă poziţie, poziţia 42^4

Nr. crt.	Cod clasi fi care	Cod inventar	Denumirea bunului	Elemente de identificare (suprafata/ bucata)	Anul dobandirii sau dupa caz al dării in folosinta	Valoare de inventar	Situatia juridica	Observatii
42^4			Teren Podu Corbului, str. Plopilor, fn	725 mp T25, pF 2160-I			Prop. privata cf. lucrarii de Cadastru 1985	folosit de Ungureanu Petre

3. După poziţia 42^4 se introduce o nouă poziţie, poziţia 42^5

Nr. crt.	Cod clasi fi care	Cod inventar	Denumirea bunului	Elemente de identificare (suprafata/ bucata)	Anul dobandirii sau dupa caz al dării in folosinta	Valoare de inventar	Situatia juridica	Observatii
42^5			Teren Podu Corbului, str. Plopilor, fn	1049 mp T25, pF 2146-I			Prop. privata cf. lucrarii de Cadastru 1985	folosit de Neagu Nicolae

4. După poziția 42^5 se introduce o nouă poziție, poziția 42^6

Nr. crt.	Cod clasi fi care	Cod inventar	Denumirea bunului	Elemente de identificare (suprafata/ bucata)	Anul dobandirii sau dupa caz al dării in folosinta	Valoare de inventar	Situatia juridica	Observatii
42^6			Teren Podu Corbului, str. Plopilor, fn	551 mp T25, pF 2145, 2146-I			Prop. privata cf. lucrarii de Cadastru 1985	folosit de Machedon Sebastian

5. După poziția 42^6 se introduce o nouă poziție, poziția 42^7

Nr. crt.	Cod clasi fi care	Cod inventar	Denumirea bunului	Elemente de identificare (suprafata/ bucata)	Anul dobandirii sau dupa caz al dării in folosinta	Valoare de inventar	Situatia juridica	Observatii
42^7			Teren Podu Corbului, str. Plopilor, fn	740 mp T25, pF 2145, 2146-I			Prop. privata cf. lucrarii de Cadastru 1985	folosit de Buga Cornelia

6. După poziția 42^7 se introduce o nouă poziție, poziția 42^8

Nr. crt.	Cod clasi fi care	Cod inventar	Denumirea bunului	Elemente de identificare (suprafata/ bucata)	Anul dobandirii sau dupa caz al dării in folosinta	Valoare de inventar	Situatia juridica	Observatii
42^8			Teren Podu Corbului, str. Plopilor, fn	2486 mp T25, pF 2155-I			Prop. privata cf. lucrarii de Cadastru 1985	folosit de Neagu Nicolae

7. Poziția 46, se modifică și va avea următorul cuprins:

Nr. crt.	Cod clasif i care	Cod inventar	Denumirea bunului	Elemente de identificare (suprafata/ bucata)	Anul dobandirii sau dupa caz al dării in folosinta	Valoare de inventar	Situatia juridica	Observatii
46.		7081	Teren Valea Târsei – Drum Nou	1.990 mp – T15,16,19,22,24, 26 si 27 –I	1985		Prop. privata cf. lucrarii de Cadastru 1985	1). 595 mp – folosit de Simion Nela- 2). 544 mp – folosit de David Elena 3). 851 mp – teren liber.

8. După poziția 46^{25} se introduce o nouă poziție, poziția 46^{26}

Nr. crt.	Cod clasi fi care	Cod inventar	Denumirea bunului	Elemente de identificare (suprafata/	Anul dobandirii sau dupa caz al dării	Valoare de inventar	Situatia juridica	Observatii

				bucata)	in folosinta			
46^{26}			Teren Valea Târsei – Drum Nou	298 mp T24, F1321, 1322 – extravilan			Prop. privata cf. lucrarii de Cadastru 1985	– folosit de David Maria

9. Poziția 58 se modifică și va avea următorul cuprins:

Nr. crt.	Cod clasifi care	Cod inventar	Denumirea bunului	Elemente de identificare (suprafata/ bucata)	Anul dobandirii sau dupa caz al dării in folosinta	Valoare de inventar	Situatia juridica	Observatii
58.		7124	Teren – Valea târsei, pct. Valea Morii, fn	3100 mp – T25; P F 1373-intravilan	1985		Prop. privata cf. lucrarii de Cadastru 1985	Folosit Cârstea Ioan

10. Poziția 64 se modifică și va avea următorul cuprins:

Nr. crt.	Cod clasifi care	Cod inventar	Denumirea bunului	Elemente de identificare (suprafata/ bucata)	Anul dobandirii sau dupa caz al dării in folosinta	Valoare de inventar	Situatia juridica	Observatii
64.		7087	Teren – pct. Surdesti – Voinea	650 mp – T5; P362,357,361 - I	1985		Prop. privata cf. lucrarii de Cadastru 1985	a) drum acces cu latime 4 m= 412 mp situat in vecinatatea terenului reconstituit in baza legilor fondului funciar.- Marsanu Agripina b)drum acces cu latime de 5 m = situat in vecinatatea terenului -Marsanu Agripina, Irimia C-tin Voinea C-tin.

11. După poziția 64^1 se introduce o nouă poziție, poziția 64^2

Nr. crt.	Cod clasifi care	Cod inventar	Denumirea bunului	Elemente de identificare (suprafata/ bucata)	Anul dobandirii sau dupa caz al dării in folosinta	Valoare de inventar	Situatia juridica	Observatii
64^2			Teren – pct. Surdești – Voinea	1200 mp – T5; p F 357, 356 - I	1985		Prop. privata cf. lucrarii de Cadastru 1985	folosit Pulez Luminița

12. După poziția 64^2 se introduce o nouă poziție, poziția 64^3

Nr. crt.	Cod clasifi care	Cod inventar	Denumirea bunului	Elemente de identificare (suprafata/ bucata)	Anul dobandirii sau dupa caz al dării in folosinta	Valoare de inventar	Situatia juridica	Observatii
64^3			Teren – pct. Surdești – Voinea	1418 mp – T5; p F 357, 356 - I	1985		Prop. privata cf. lucrarii de Cadastru 1985	folosit Pință Gheorghe

13. **După poziția 64^3 se introduce o nouă poziție, poziția 64^4**

Nr. crt.	Cod clasi fi care	Cod inventar	Denumirea bunului	Elemente de identificare (suprafata/ bucata)	Anul dobandirii sau dupa caz al dării in folosinta	Valoare de inventar	Situatia juridica	Observatii
64^4			Teren – pct. Surdești – Voinea	2576 mp – T5; p F 357, 356 - I	1985		Prop. privata cf. lucrarii de Cadastru 1985	folosit Anghel Cornel

14. După poziția 64^4 se introduce o nouă poziție, poziția 64^5

Nr. crt.	Cod clasi fi care	Cod inventar	Denumirea bunului	Elemente de identificare (suprafata/ bucata)	Anul dobandirii sau dupa caz al dării in folosinta	Valoare de inventar	Situatia juridica	Observatii
64^5			Teren – pct. Surdești – Voinea	4374 mp – T5; p F 357, 356 - I	1985		Prop. privata cf. lucrarii de Cadastru 1985	folosit Anghel Ion

15. Poziția 78 se modifică și va avea următorul cuprins:

Nr. crt.	Cod clasi fi care	Cod inventar	Denumirea bunului	Elemente de identificare (suprafata/ bucata)	Anul dobandirii sau dupa caz al dării in folosinta	Valoare de inventar	Situatia juridica	Observatii
78		7218	Teren str. Colinei, fn	345mp-T 33 p F 1186, 1185-intravilan	1985		Prop. privata cf. lucrarii de Cadastru 1985	folosit de Motoroiu Ion

16. Poziția 113 se modifică și va avea următorul cuprins:

Nr. crt.	Cod clasi fi care	Cod inventar	Denumirea bunului	Elemente de identificare (suprafata/ bucata)	Anul dobandirii sau dupa caz al dării in folosinta	Valoare de inventar	Situatia juridica	Observatii
113.		7153	Teren Podul Corbului pct. D.N.1 –	845mp , T29, pF 832- extravilan		29129		Folosit de Vișan Daniel

17. Poziția 119 se modifică și va avea următorul cuprins:

Nr. crt.	Cod clasi fi care	Cod inventar	Denumirea bunului	Elemente de identificare (suprafata/ bucata)	Anul dobandirii sau dupa caz al dării in folosinta	Valoare de inventar	Situatia juridica	Observatii
119.		7207	Teren Podu Corbului, pct. D.N.1	225mp-T 18 p F 1479- intravilan	1985	5553	Prop. privata cf. lucrarii de Cadastru 1985	folosit de Stan Laurențiu

18. După poziția 318, se introduce o nouă poziție, poziția 318^1 și va avea următorul cuprins:

Nr. crt.	Cod clasi fi care	Cod inventar	Denumirea bunului	Elemente de identificare (suprafata/ bucata)	Anul dobandirii sau dupa caz al dării in folosinta	Valoare de inventar	Situatia juridica	Observatii
318^1					1987		Prop. privata cf.	

			Teren pct Valea Morii, fn	8890 mp, T16, pF 979 extravilan			lucrarii de Cadastru 1987	Folosit de Stănică Mihai

"

(2) Terenurile precizate la pct. 1-5, 7 şi 7-16 sunt evidenţiate în Planul de amplasament, Anexele 1-16 la prezenta hotărâre.

Art.II. Prezenta hotărâre va fi comunicată prin grija Serviciului Administraţie Publică Locală, Prefecturii Prahova, Serviciului Urbanism, Amenajarea Teritoriului, Agricol şi Cadastru şi Serviciului financiar-contabil.

Preşedinte de şedinţă,
Consilier local,
Duțoiu Tonioara

Contrasemnează,
Secretar general oraş Breaza,
Maria Cătălina Goran

Breaza, 27 ianuarie 2022
Nr.19

ANEXA NR. 1 LA HCL NR. 19/27.01.2022

L27

Plan de amplasament si delimitare a imobilului

Scara 1:500

Nr. cadastral	Suprafata masurata a imobilului (mp)	Adresa imobilului
	734	Oras Breaza,Podul Corbului,Str.Plopilor, F.N. T25,pA2144,Pt2145,Pd2146 -intravilan, Jud. Prahova

Nr. carte funciara	Unitatea Administrativ Teritoriala
	BREAZA

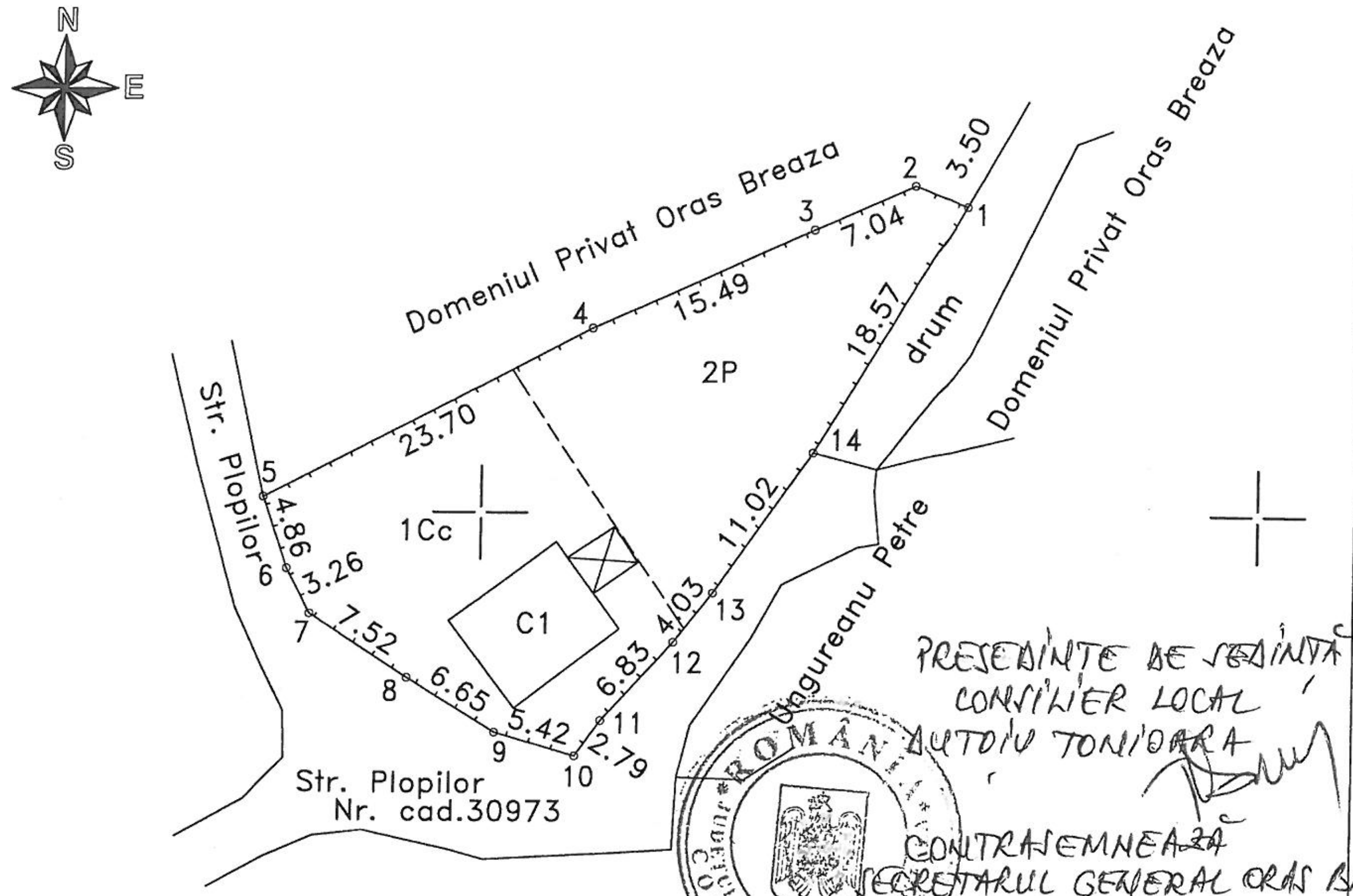

PRESEDINTE DE SEDINTĂ
CONSILIER LOCAL
AUTOIU TONIOARA

CONTRASEMNEAZĂ
SECRETARUL GENERAL ORAS BREAZA
GORAN MARIA CATALINA

A. Date referitoare la teren

Nr. parcela	Categorie de folosinta	Suprafata (mp)	Mentiuni
1	Cc	381	Teren imprejmuit cu gard de lemn
2	P	353	
TOTAL		734	

B. Date referitoare la constructii

Cod constr.	Destinatia	Suprafata construita la sol (mp)	Mentiuni
C1	CL	60	Locuinta P,nu face obiectul actualei documentatii;proprietatea lui Ungureanu Stelian
TOTAL			

Suprafata totala masurata a imobilului =734mp

Suprafata din act =734mp

Executant BURLACU SANDU	Inspector
(nume, prenume) Confirm executarea masuratorilor la teren, corectitudinea intocmirii documentatiei cadastrale si corespondenta acesteia cu realitatea din teren Semnatura si stampila Data 01.2022	Confirm introducerea imobilului in baza de date si atribuirea numarului cadastral. Semnatura si parafa Data __________ Stampila BCPI Campina

CERTIFICAT DE AUTORIZARE Seria RO-PH-F Nr. 0060 Burlacu I. Sandu CATEGORIA B

ANEXA NR2 LA HCL NR 19/27.01.2022

L29

Plan de amplasament si delimitare a imobilului

Scara 1:500

Nr. cadastral	Suprafata masurata a imobilului (mp)	Adresa imobilului
	725	Oras Breaza,Podul Corbului,Str.Plopilor, F.N. T25,pF2160, -intravilan, Jud. Prahova

Nr. carte funciara	Unitatea Administrativ Teritoriala
	BREAZA

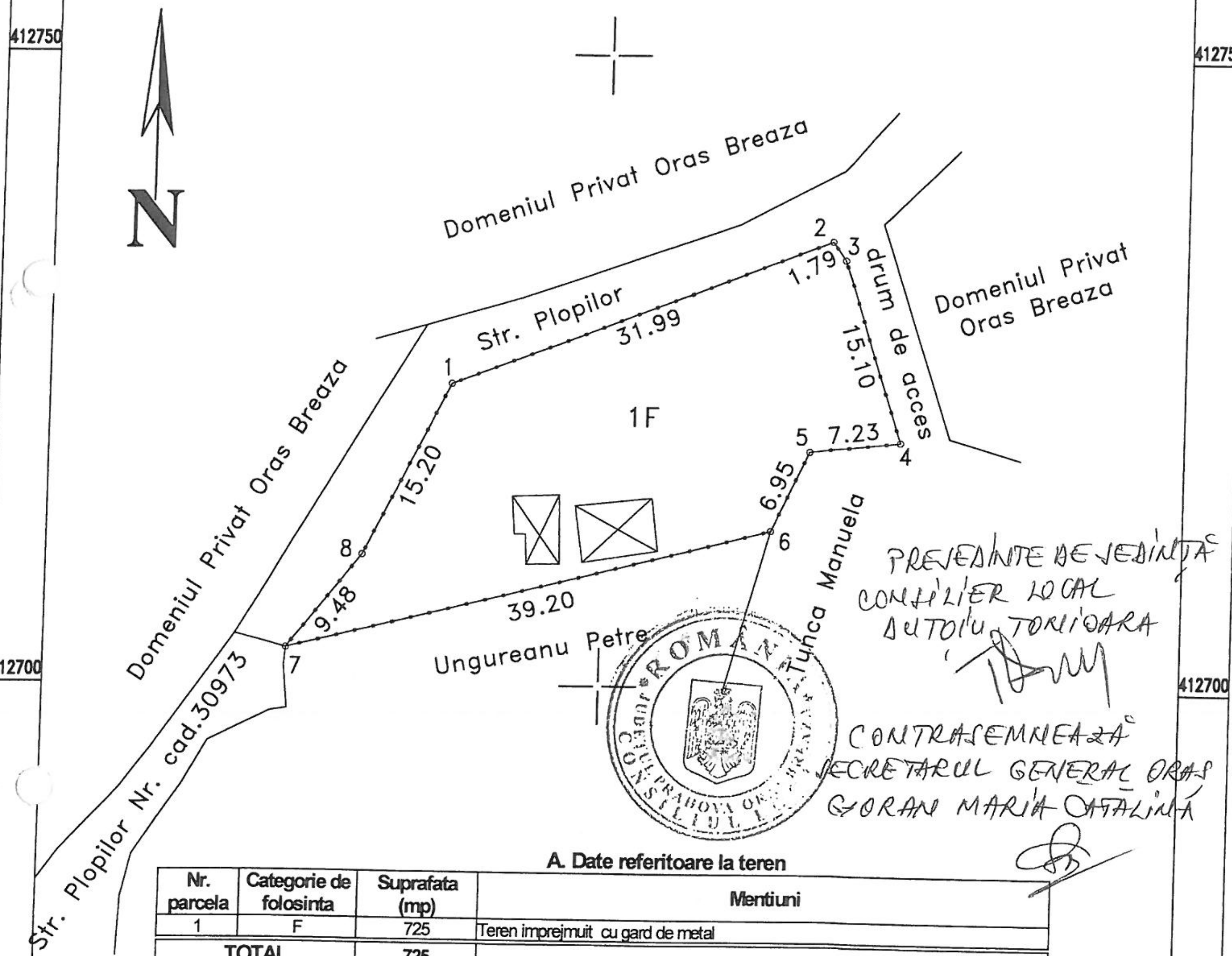

PRESEDINTE DE SEDINTA
CONSILIER LOCAL
AUTOIU TONIOARA

CONTRASEMNEAZA
SECRETARUL GENERAL ORAS
GORAN MARIA CATALINA

A. Date referitoare la teren

Nr. parcela	Categorie de folosinta	Suprafata (mp)	Mentiuni
1	F	725	Teren imprejmuit cu gard de metal
TOTAL		725	

B. Date referitoare la constructii

Cod constr.	Destinatia	Suprafata construita la sol (mp)	Mentiuni
TOTAL			

Suprafata totala masurata a imobilului =725mp
Suprafata din act =725mp

Executant	Inspector
Executant BURLACU SANDU (nume, prenume) Confirm executarea masuratorilor la teren, corectitudinea intocmirii documentatiei cadastrale si corespondenta acesteia cu realitatea din teren Semnatura si stampila Data: 07.01.2022	Inspector Confirm introducerea imobilului in baza de date si atribuirea numarului cadastral. Semnatura si parafa Data ____________ Stampila BCPI Campina

CERTIFICAT DE AUTORIZARE Seria RO-PH-F Nr. 0068 Burlacu I. Sandu CATEGORIA B

ANEXA NR. 3 LA HCL NR 19/27.01.2022

L32

Plan de amplasament si delimitare a imobilului

Scara 1:500

Nr. cadastral	Suprafata masurata a imobilului (mp)	Adresa imobilului
	1049	Oras Breaza,Podul Corbului,Str.Plopilor, F.N. T25,pPd2146, -intravilan, Jud. Prahova

Nr. carte funciara	Unitatea Administrativ Teritoriala
	BREAZA

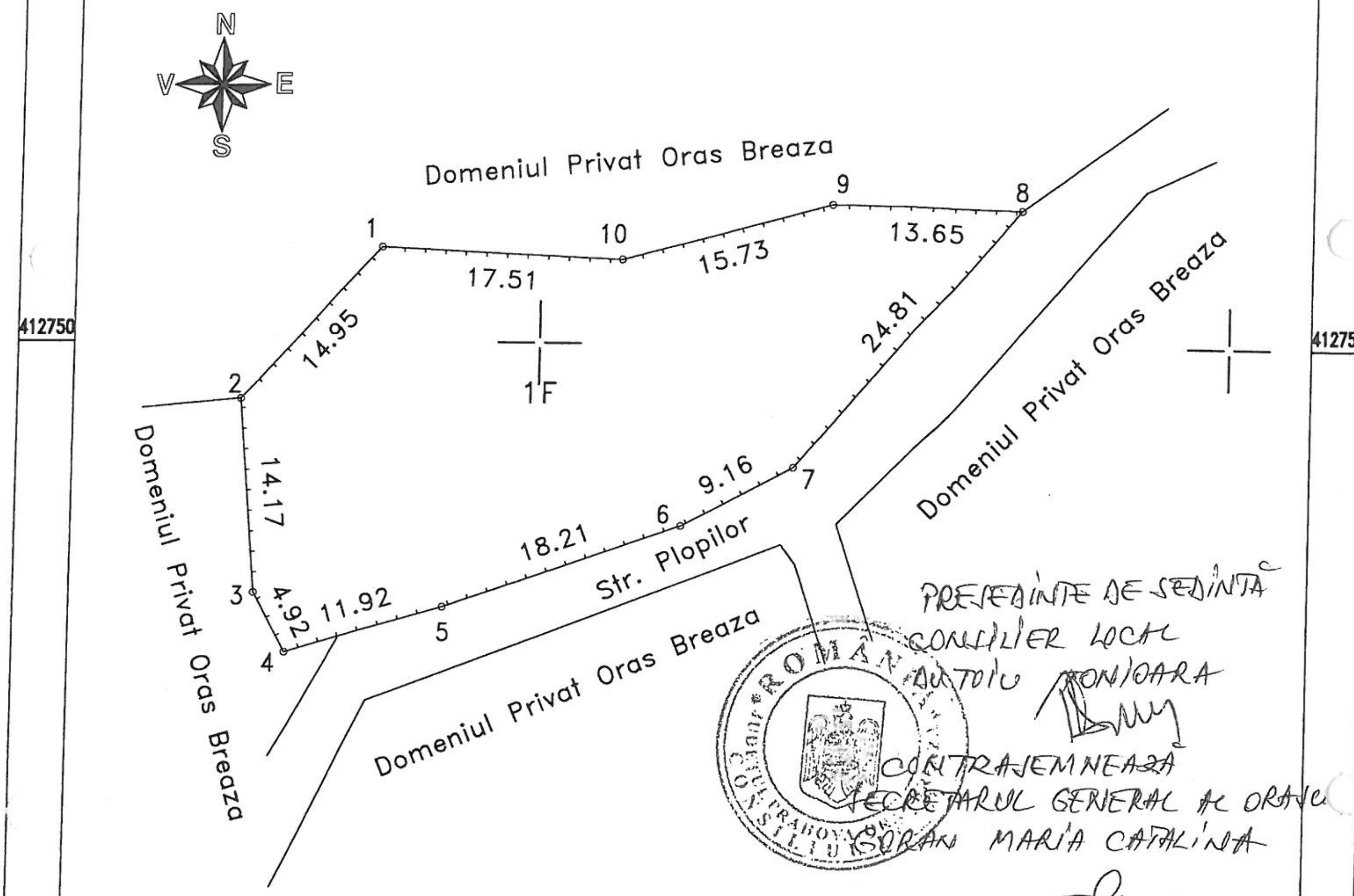

PRESEDINTE DE SEDINTA
CONSILIER LOCAL
AUTOIU MONIOARA

CONTRASEMNEAZA
SECRETARUL GENERAL AL ORASULUI
GORAN MARIA CATALINA

ROMANIA JUDETUL PRAHOVA CONSILIUL ...

A. Date referitoare la teren

Nr. parcela	Categorie de folosinta	Suprafata (mp)	Mentiuni
1	F	1049	Teren imprejmuit partial cu gard de lemn
TOTAL		1049	

B. Date referitoare la constructii

Cod constr.	Destinatia	Suprafata construita la sol (mp)	Mentiuni
TOTAL			

Suprafata totala masurata a imobilului =1049mp

Suprafata din act =1049mp

Executant BURLACU SANDU (nume, prenume) Confirm executarea masuratorilor la teren, corectitudinea intocmirii documentatiei cadastrale si corespondenta acesteia cu realitatea din teren. Semnatura si stampila. Data: 07.01.2022	**Inspector** Confirm introducerea imobilului in baza de date si atribuirea numarului cadastral. Semnatura si parafa. Data ______________ Stampila BCPI Campina

CERTIFICAT DE AUTORIZARE Seria RO-PH-F Nr. 0068 Burlacu Sandu CATEGORIA B

ANEXA NR 4 LA HCL NR 19/27.01.2022

L46

Plan de amplasament si delimitare a imobilului

Scara 1:500

Nr. cadastral	Suprafata masurata a imobilului (mp)	Adresa imobilului
	551	Oras Breaza,Podul Corbului,Str.Plopilor, F.N. T25,pPt2145,Pdp2146, -intravilan, Jud. Prahova

Nr. carte funciara	Unitatea Administrativ Teritoriala
	BREAZA

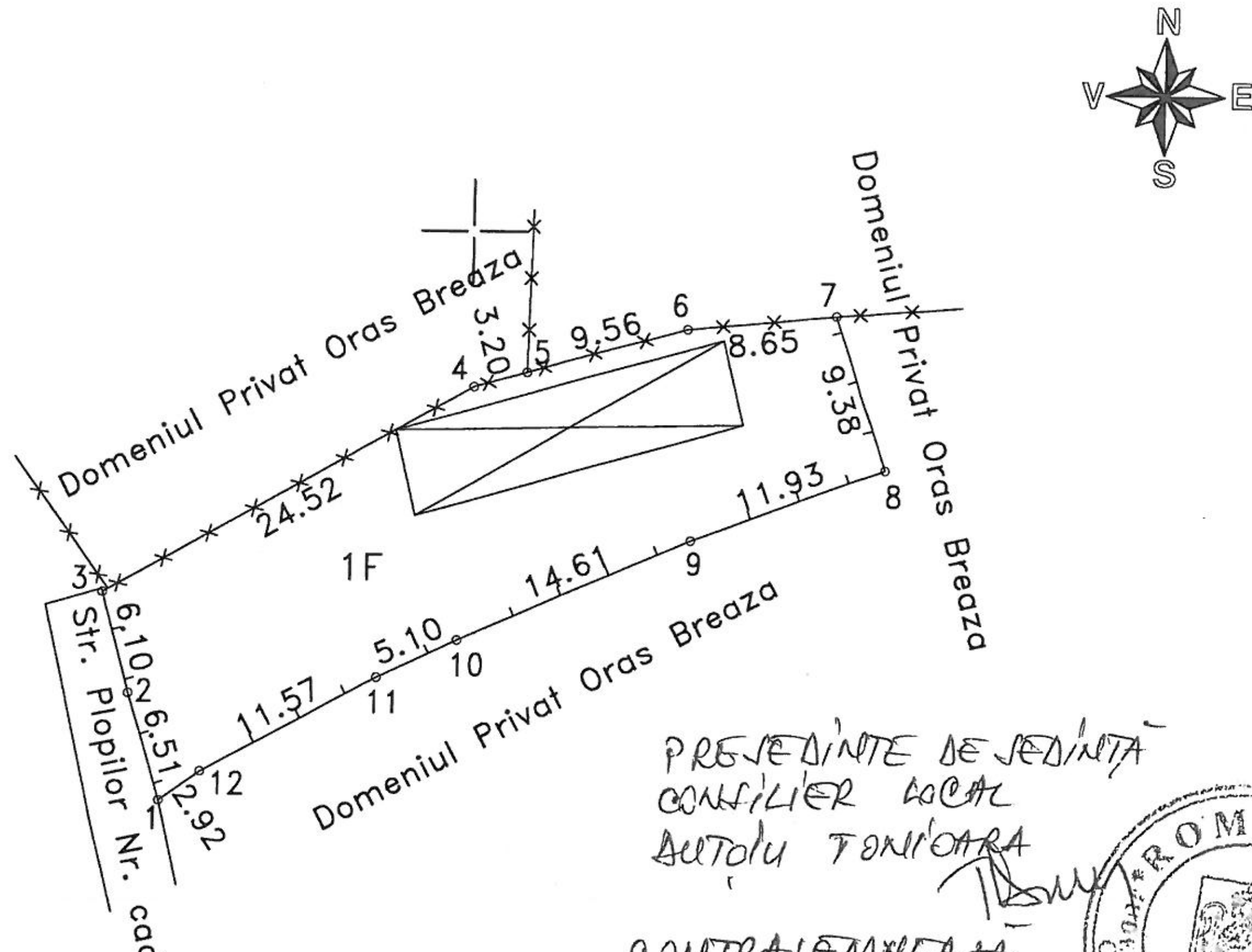

PRESEDINTE DE SEDINTA
CONSILIER LOCAL
AUTOIU TONIOARA

CONTRASEMNEAZA
SECRETARU GENERAL AL ORASULUI BREAZA
GORAN MARIA CATALINA

A. Date referitoare la teren

Nr. parcela	Categorie de folosinta	Suprafata (mp)	Mentiuni
1	F	551	Teren imprejmuit I cu gard de sarma si lemn
TOTAL		551	

B. Date referitoare la constructii

Cod constr.	Destinatia	Suprafata construita la sol (mp)	Mentiuni
TOTAL			

Suprafata totala masurata a imobilului =551mp

Suprafata din act =551mp

Executant BURLACU SANDU	Inspector
(nume, prenume) Confirm executarea masuratorilor la teren, corectitudinea intocmirii documentatiei cadastrale si corespondenta acesteia cu realitatea din teren Semnatura si stampila Data 07.01.2022	Confirm introducerea imobilului in baza de date si atribuirea numarului cadastral. Semnatura si parafa Data ____________ Stampila BCPI Campina

Persoana fizica autorizata de ANCPI pentru executarea lucrarilor de geodezie si cartografie
CERTIFICAT DE AUTORIZARE
Seria RO-PH-F Nr. 0068
Burlacu I. Sandu
CATEGORIA B

551750

ANEXA NR. 5 LA HCL NR 19/27.01.2022

L47

Plan de amplasament si delimitare a imobilului

Scara 1:500

Nr. cadastral	Suprafata masurata a imobilului (mp)	Adresa imobilului
	740	Oras Breaza,Podul Corbului,Str.Plopilor, F.N. T25,pPt2145,Pd2146, -intravilan, Jud. Prahova

Nr. carte funciara	Unitatea Administrativ Teritoriala
	BREAZA

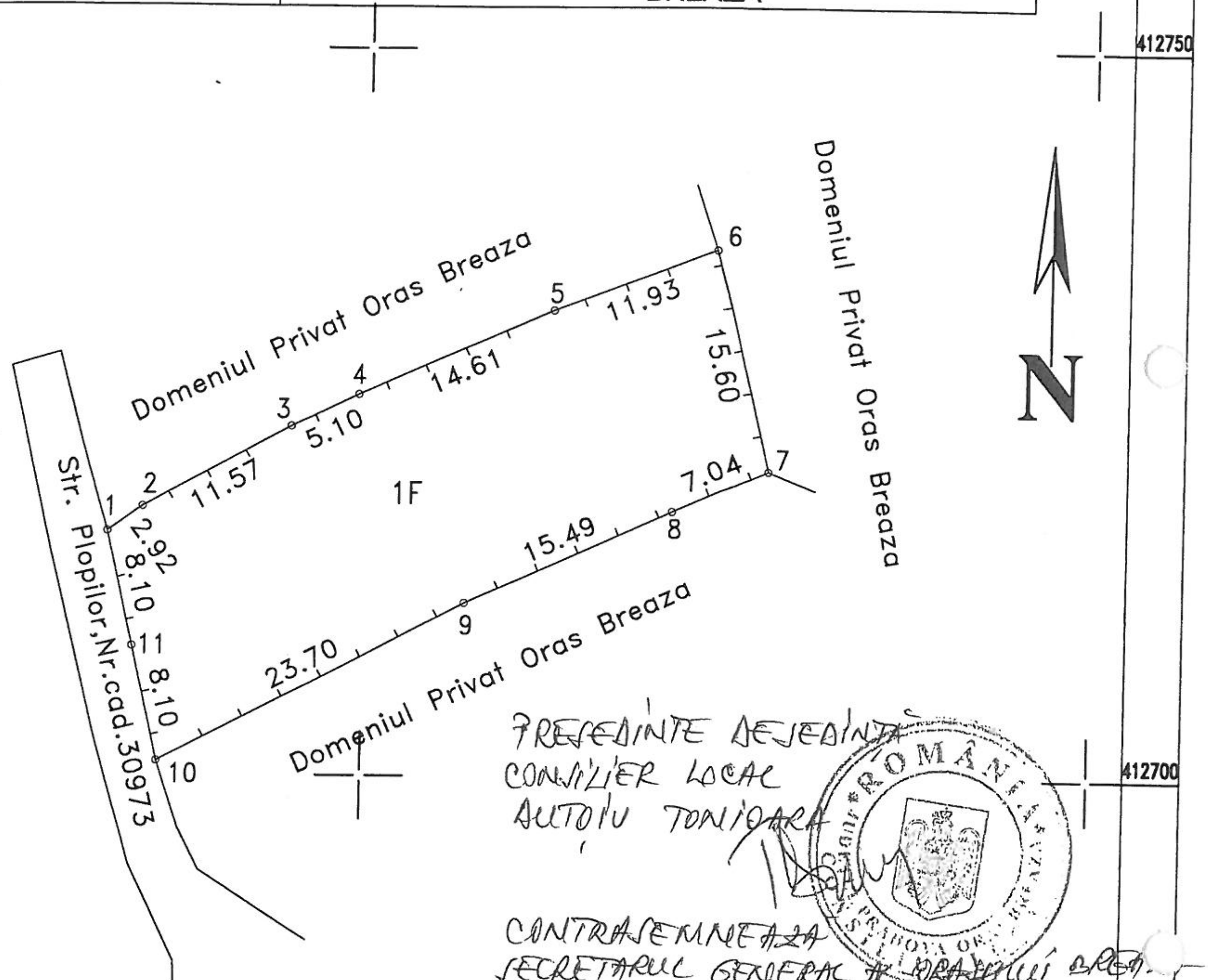

PRESEDINTE DE SEDINTA
CONSILIER LOCAL
AUTOIU TONIOARA

CONTRASEMNEAZA
SECRETARUL GENERAL AL ORASULUI BREAZA
GORANU MARIA CATALINA

A. Date referitoare la teren

Nr. parcela	Categorie de folosinta	Suprafata (mp)	Mentiuni
1	F	740	Teren imprejmuit partial cu gard de lemn
TOTAL		740	

B. Date referitoare la constructii

Cod constr.	Destinatia	Suprafata construita la sol (mp)	Mentiuni
TOTAL			

Suprafata totala masurata a imobilului =740mp
Suprafata din act =740mp

Executant BURLACU SANDU (nume, prenume)	Inspector
Confirm executarea masuratorilor la teren, corectitudinea intocmirii documentatiei cadastrale si corespondenta acesteia cu realitatea din teren Semnatura si stampila Data: 07.01.2022	Confirm introducerea imobilului in baza de date si atribuirea numarului cadastral. Semnatura si parafa Data ____________ Stampila BCPI Campina

CERTIFICAT DE AUTORIZARE Seria RO-PH-F Nr. 0068 Burlacu I. Sandu CATEGORIA B

L33

Plan de amplasament si delimitare a imobilului

Scara 1:500

Nr. cadastral	Suprafata masurata a imobilului (mp)	Adresa imobilului
	2486	Oras Breaza,Podul Corbului,Str.Plopilor, F.N. T25,pPt2155, -intravilan, Jud. Prahova

Nr. carte funciara	Unitatea Administrativ Teritoriala
	BREAZA

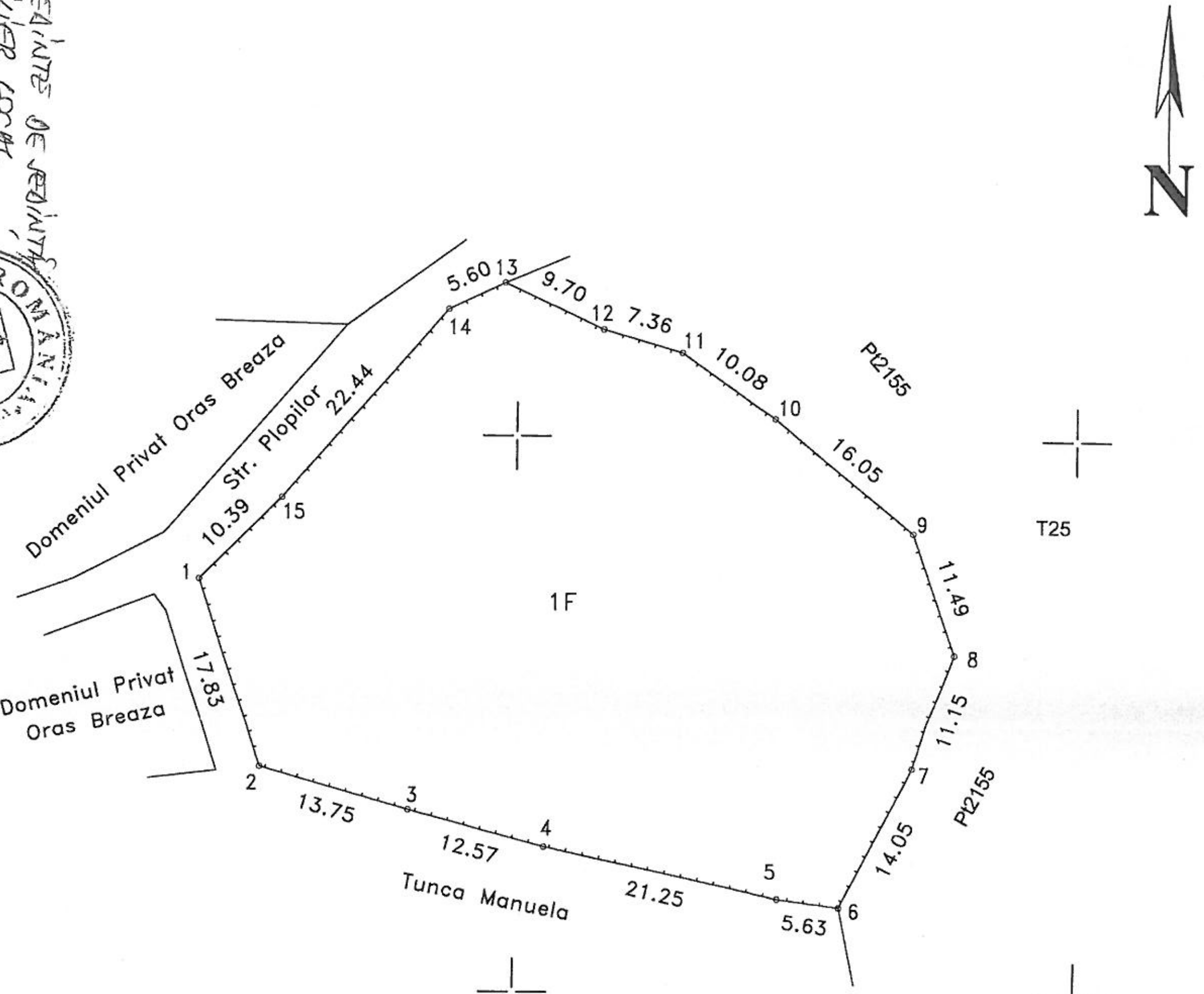

PREȘEDINTE DE ȘEDINȚĂ CONSILIER LOCAL ACTOIU TOMOARA

CONTRASEMNEAZĂ SECRETARUL GENERAL AL ORAȘULUI GORAN MARIA CĂTĂLINA

A. Date referitoare la teren

Nr. parcela	Categorie de folosinta	Suprafata (mp)	Mentiuni
1	F	2486	Teren imprejmuit partial cu gard de lemn
TOTAL		**2486**	

B. Date referitoare la constructii

Cod constr.	Destinatia	Suprafata construita la sol (mp)	Mentiuni
TOTAL			

Suprafata totala masurata a imobilului =2486mp
Suprafata din act =2486mp

Executant BURLACU SANDU	**Inspector**
(nume, prenume) Confirm executarea masuratorilor la teren, corectitudinea intocmirii documentatiei cadastrale si corespondenta acesteia cu realitatea din teren Semnatura si stampila Data 07.01.2022	Confirm introducerea imobilului in baza de date si atribuirea numarului cadastral. Semnatura si parafa Data ________________ Stampila BCPI Campina

CERTIFICAT DE AUTORIZARE Seria RO-PH-F Nr. 1008 Burlacu I. Sandu CATEGORIA B

ANEXA NR. 6 LA HCL NR 15/27.01.2022

ANEXA NR. 7 LA HCL NR. 19/27.01.2022

Plan de amplasament si delimitare a imobilului

Scara 1:500

Nr. cadastral	Suprafata masurata a imobilului (mp)	Adresa imobilului
	298	Oras Breaza,Valea Tarsei,Str.Drum Nou F.N. T24,pCc1321,pA1322, -extravilan, Jud. Prahova

Nr. carte funciara	Unitatea Administrativ Teritoriala
	BREAZA

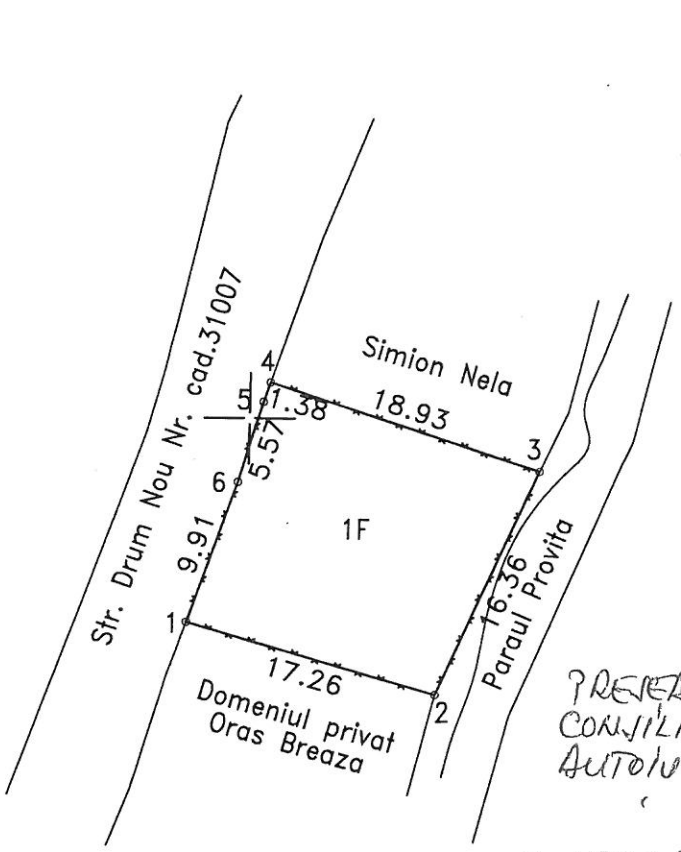

PREȘEDINTE DE ȘEDINȚĂ
CONSILIER LOCAL
AUTOIU TONIOARA

CONTRASEMNEAZĂ
SECRETARUL GENERAL AL ORAȘULUI
GORAN MARIA CATALINA

A. Date referitoare la teren

Nr. parcela	Categorie de folosinta	Suprafata (mp)	Mentiuni
1	F	298	Teren imprejmuit cu gard de sarma-extravilan
TOTAL		298	

B. Date referitoare la constructii

Cod constr.	Destinatia	Suprafata construita la sol (mp)	Mentiuni
TOTAL			

Suprafata totala masurata a imobilului =298mp
Suprafata din act =298mp

Executant BURLACU SANDU (nume, prenume)	Inspector
Confirm executarea masuratorilor la teren, corectitudinea intocmirii documentatiei cadastrale si corespondenta acesteia cu realitatea din teren Semnatura si stampila Data 07.09.2021	Confirm introducerea imobilului in baza de date si atribuirea numarului cadastral. Semnatura si parafa Data _____ Stampila BCPI Campina

CERTIFICAT AUTORIZARE Seria RO-PH-F Nr. 0068 Burlacu I. Sandu CATEGORIA B

Plan de amplasament si delimitare a imobilului

Scara 1:500

Nr. cadastral	Suprafata masurata a imobilului (mp)	Adresa imobilului
	3100	Oras Breaza,Valea Tarsei,Pct. Valea Morii, F.N. T25,pL1373- intravilan,Jud. Prahova
Nr. carte funciara		Unitatea Administrativ Teritoriala
		BREAZA

PREȘEDINTE DE ȘEDINȚĂ
CONSILIER LOCAL
ANTOLIU TONIOARA

CONTRASEMNEAZĂ
SECRETARUL GENERAL AL ORAȘULUI
GOLEA MARIA CĂTĂLINA

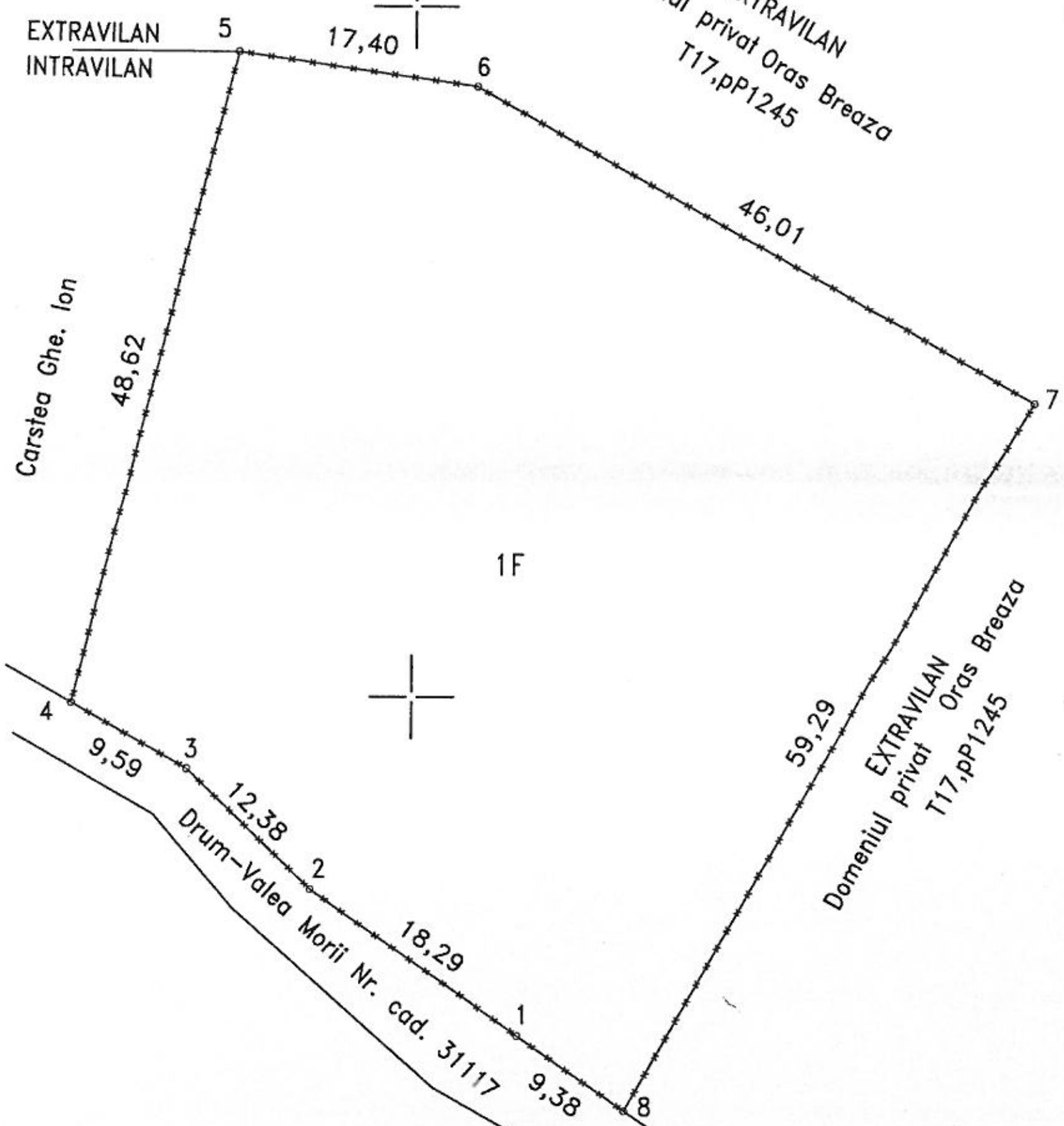

N

A. Date referitoare la teren

Nr. parcela	Categorie de folosinta	Suprafata (mp)	Mentiuni
1	F	3100	Teren imprejmuit cu gard de sarma-intravilan
TOTAL		3100	

B. Date referitoare la constructii

Cod constr.	Destinatia	Suprafata construita la sol (mp)	Mentiuni
TOTAL			

Suprafata totala masurata a imobilului =3100mp
Suprafata din act =3100mp

Executant BURLACU SANDU (nume, prenume) Confirm executarea masuratorilor la teren, corectitudinea intocmirii documentatiei cadastrale si corespondenta acesteia cu realitatea din teren Semnatura si stampila Data 25.01.2022	**Inspector** Confirm introducerea imobilului in baza de date si atribuirea numarului cadastral. Semnatura si parafa Data ________________ Stampila BCPI Campina

ANEXA NR. 1 LA HCL NR. 19/27.01.2022

ANEXA NR. 9 LA HCL NR. 19/27.01.2022

Plan de amplasament si delimitare a imobilului

Scara 1:500

Nr. cadastral	Suprafata masurata a imobilului (mp)	Adresa imobilului
	1200	Oras Breaza,Surdesti,T5,pP357,Pp356 -intravilan, Jud. Prahova
Nr. carte funciara		**Unitatea Administrativ Teritoriala**
		BREAZA

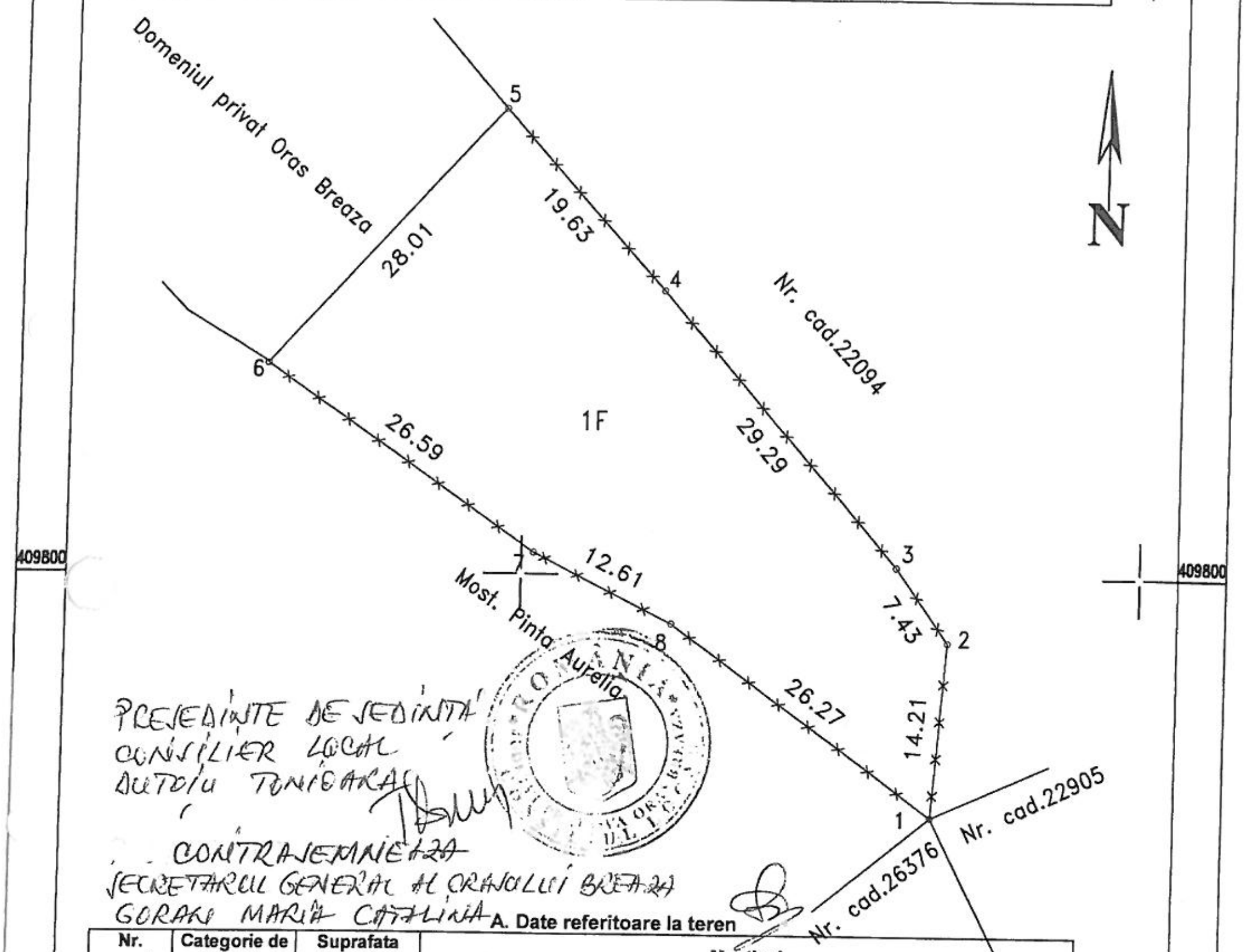

PRESEDINTE DE SEDINTA
CONSILIER LOCAL
DUTOIU TONIGARAC

CONTRASEMNEAZA
SECRETARUL GENERAL AL ORASULUI BREAZA
GORAN MARIA CATALINA

A. Date referitoare la teren

Nr. parcela	Categorie de folosinta	Suprafata (mp)	Mentiuni
1	F	1200	Teren imprejmuit partial cu gard de sarma
TOTAL		1200	

B. Date referitoare la constructii

Cod constr.	Destinatia	Suprafata construita la sol (mp)	Mentiuni
TOTAL			

Suprafata totala masurata a imobilului =1200mp

Suprafata din act =1200mp

Executant	Inspector
Executant BURLACU SANDU (nume, prenume) Confirm executarea masuratorilor la teren, corectitudinea intocmirii documentatiei cadastrale si corespondenta acesteia cu realitatea din teren Semnatura si stampila Data: 06.01.2022 CERTIFICAT DE AUTORIZARE Seria RO-PH-F Burlacu I. Sandu CATEGORIA B	**Inspector** Confirm introducerea imobilului in baza de date si atribuirea numarului cadastral. Semnatura si parafa Data ______________ Stampila BCPI Campina

ANEXA NR.10 LA HCL NR 19/27.01.2022

L55

Plan de amplasament si delimitare a imobilului

Scara 1:500

Nr. cadastral	Suprafata masurata a imobilului (mp)	Adresa imobilului
	1418	Oras Breaza,Surdesti,T5,pP357,Pp356 - intravilan, Jud. Prahova

Nr. carte funciara	Unitatea Administrativ Teritoriala
	BREAZA

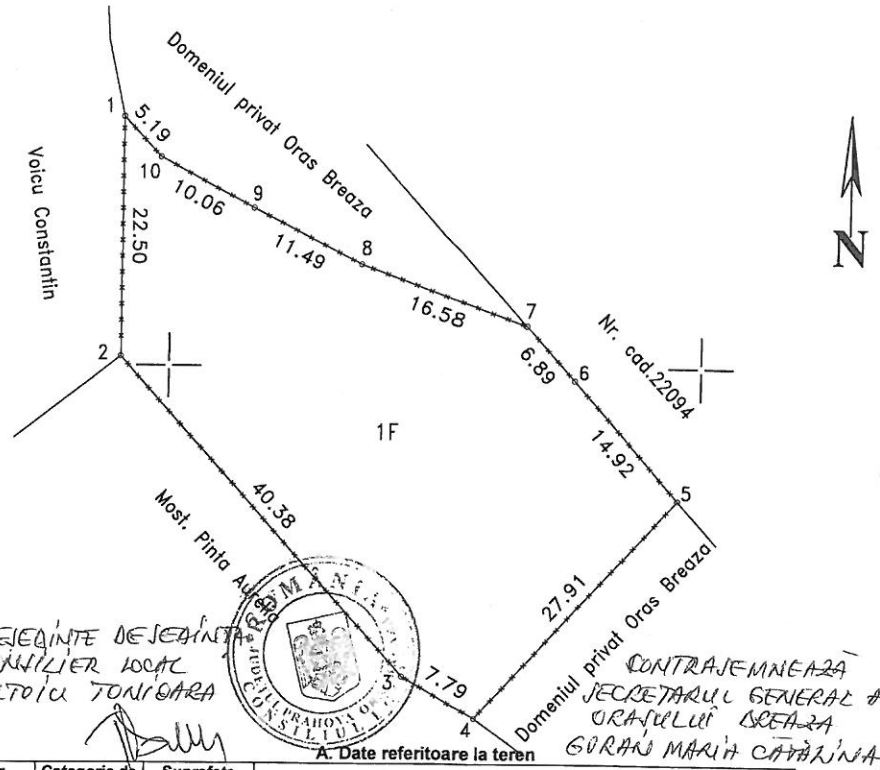

PREȘEDINTE DE ȘEDINȚĂ
CONSILIER LOCAL
BUTOIU TONIOARA

CONTRASEMNEAZĂ
SECRETARUL GENERAL AL
ORAȘULUI BREAZA
GURAN MARIA CATALINA

A. Date referitoare la teren

Nr. parcela	Categorie de folosinta	Suprafata (mp)	Mentiuni
1	F	1418	Teren imprejmuit cu gard de sarma
TOTAL		1418	

B. Date referitoare la constructii

Cod constr.	Destinatia	Suprafata construita la sol (mp)	Mentiuni
TOTAL			

Suprafata totala masurata a imobilului =1418mp
Suprafata din act =1418mp

Executant BURLACU SANDU (nume, prenume)	Inspector
Confirm executarea masuratorilor la teren, corectitudinea intocmirii documentatiei cadastrale si corespondenta acesteia cu realitatea din teren Semnatura si stampila	Confirm introducerea imobilului in baza de date si atribuirea numarului cadastral. Semnatura si parafa Data _____ Stampila BCPI Campina

CERTIFICAT DE AUTORIZARE
Seria RO-PH Nr. 0068
Data: 05.01.2022
Burlacu I. Sandu
CATEGORIA B

Plan de amplasament si delimitare a imobilului

Scara 1:500

Nr. cadastral	Suprafata masurata a imobilului (mp)	Adresa imobilului
	2576	Oras Breaza,Surdesti,T5,pP357,Pp356 -intravilan, Jud. Prahova

Nr. carte funciara	Unitatea Administrativ Teritoriala
	BREAZA

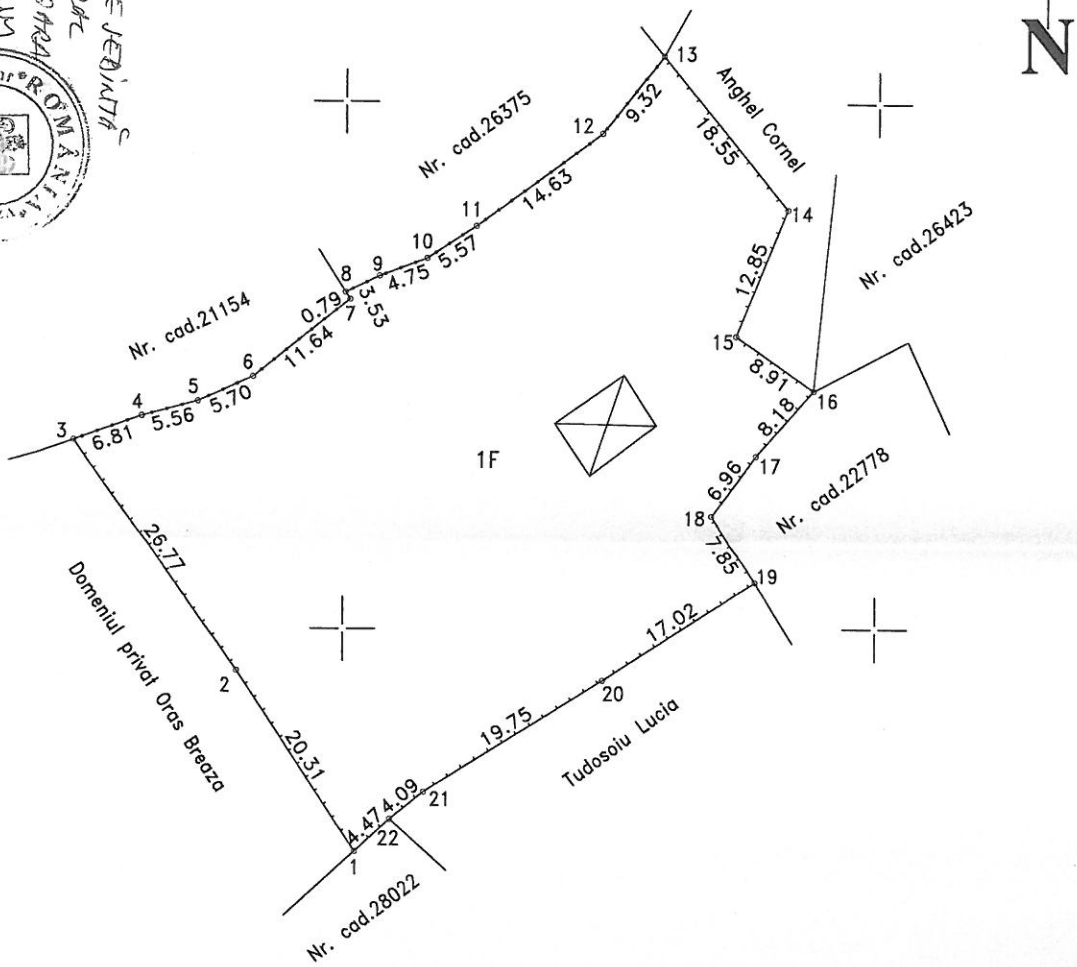

A. Date referitoare la teren

Nr. parcela	Categorie de folosinta	Suprafata (mp)	Mentiuni
1	F	2576	Teren imprejmuit cu gard de lemn si metal
TOTAL		2576	

B. Date referitoare la constructii

Cod constr.	Destinatia	Suprafata construita la sol (mp)	Mentiuni
TOTAL			

Suprafata totala masurata a imobilului =2576mp
Suprafata din act =2576mp

Executant BURLACU SANDU (nume, prenume)	Inspector
Confirm executarea masuratorilor la teren, corectitudinea introcmirii documentatiei cadastrale si corespondenta acesteia cu realitatea din teren Semnatura si stampila Data: 05.01.2022	Confirm introducerea imobilului in baza de date si atribuirea numarului cadastral. Semnatura si parafa Data _____ Stampila BCPI Campina

CERTIFICAT DE AUTORIZARE Seria RO-PAC Nr. 0000 Burlacu I. Sandu CATEGORIA B

ANEXA NR. 11 LA HCL NR 19/27.01.2022

Plan de amplasament si delimitare a imobilului

Scara 1:500

Nr. cadastral	Suprafata masurata a imobilului (mp)	Adresa imobilului
	4374	Oras Breaza,Surdesti,T5,pP357,Pp356 -intravilan, Jud. Prahova
Nr. carte funciara		**Unitatea Administrativ Teritoriala**
		BREAZA

L14

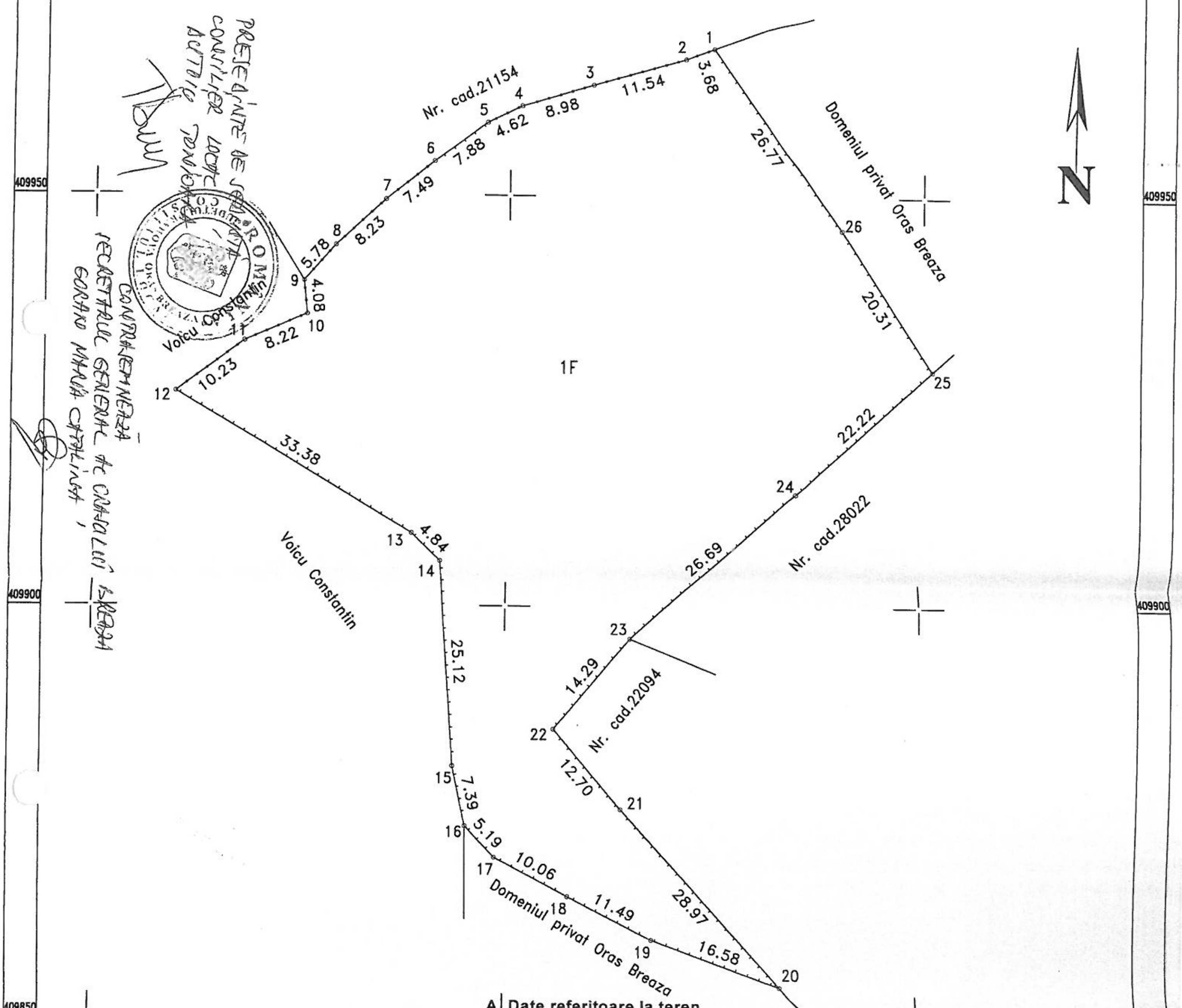

A. Date referitoare la teren

Nr. parcela	Categorie de folosinta	Suprafata (mp)	Mentiuni
1	F	4374	Teren imprejmuit cu gard de lemn si metal
TOTAL		**4374**	

B. Date referitoare la constructii

Cod constr.	Destinatia	Suprafata construita la sol (mp)	Mentiuni
TOTAL			

Suprafata totala masurata a imobilului =4374mp

Suprafata din act =4374mp

Executant	Inspector
Executant BURLACU SANDU (nume, prenume) Confirm executarea masuratorilor la teren, corectitudinea intocmirii documentatiei cadastrale si corespondenta acesteia cu realitatea din teren Semnatura si stampila Data: 15.06.2022	**Inspector** Confirm introducerea imobilului in baza de date si atribuirea numarului cadastral. Semnatura si parafa Data ______ Stampila BCPI Campina

CERTIFICAT DE AUTORIZARE Seria RO-PH-F Nr. 0068 Burlacu I. Sandu CATEGORIA B

ANEXA NR. 12 LA HCL NR 19/27.01.2022

ANEXA NR. 13 LA HCL NR. 19/27.01.2022

Plan de amplasament si delimitare a imobilului

Scara 1:500

Nr. cadastral	Suprafata masurata a imobilului (mp)	Adresa imobilului
	345	Oras Breaza,Podul Vadului,Str. Colinei,FN. T33,p1186,1185, -intravilan, Jud. Prahova
Nr. carte funciara		**Unitatea Administrativ Teritoriala**
		BREAZA

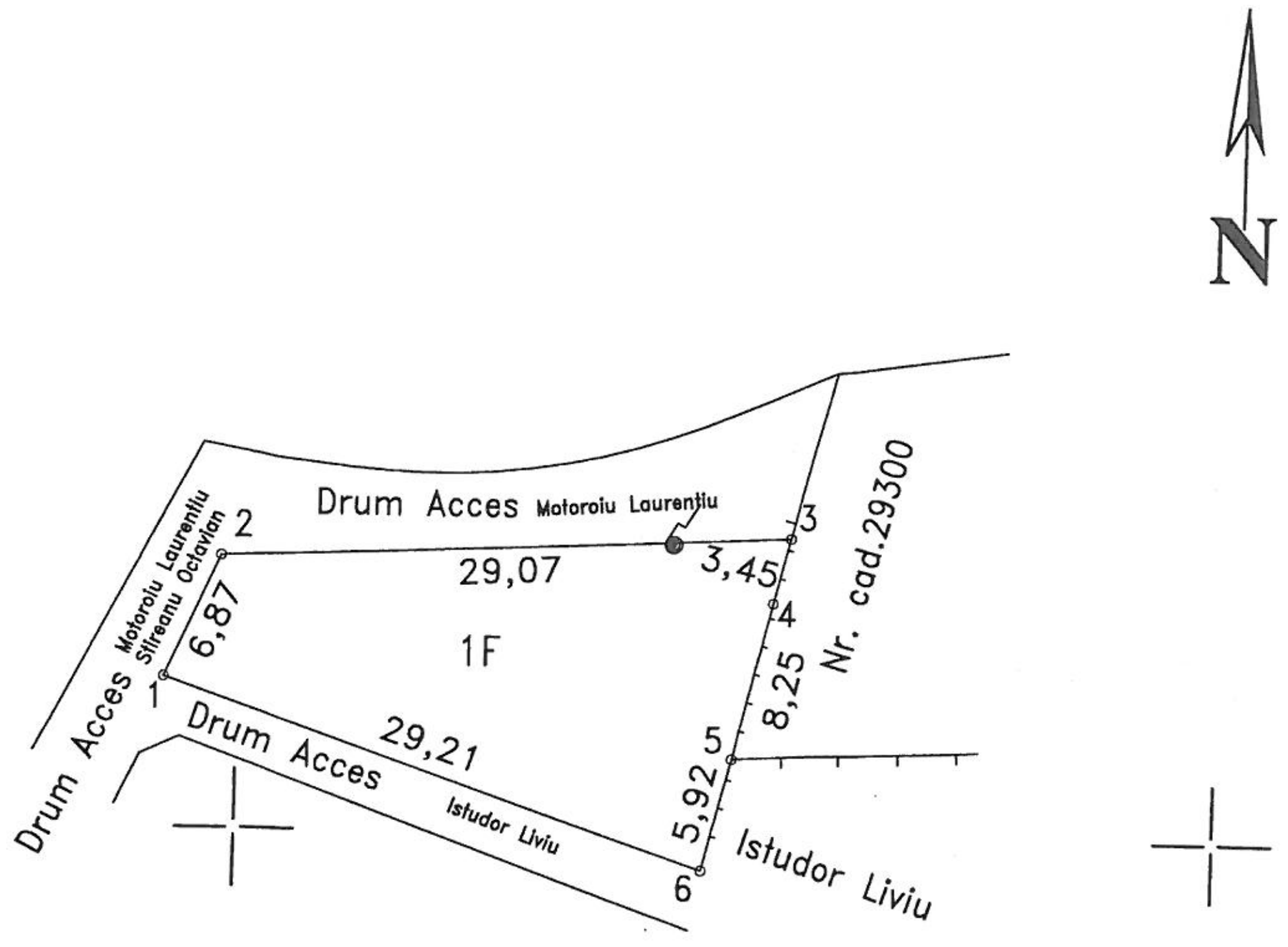

PRESEDINTE DE SEDINTA
CONSILIER LOCAL
CAUTOIU IONICA

CONTRASEMNEAZA
SECRETARUL GENERAL AL ORASULUI BREAZA
GORAN MARIA CATALINA

A. Date referitoare la teren

Nr. parcela	Categorie de folosinta	Suprafata (mp)	Mentiuni
1	F	345	Teren imprejmuit partial cu gard de lemn
TOTAL		**345**	

B. Date referitoare la constructii

Cod constr.	Destinatia	Suprafata construita la sol (mp)	Mentiuni
TOTAL			

Suprafata totala masurata a imobilului =345mp

Suprafata din act =345mp

Executant BURLACU SANDU (nume, prenume)	**Inspector**
Confirm executarea masuratorilor la teren, corectitudinea intocmirii documentatiei cadastrale si corespondenta acesteia cu realitatea din teren	Confirm introducerea imobilului in baza de date si atribuirea numarului cadastral.
Semnatura si stampila	Semnatura si parafa
Data 05.01.2022	Data ____________
	Stampila BCPI Campina

CERTIFICAT DE AUTORIZARE Seria RO-B-F Nr. 0068 Burlacu I. Sandu CATEGORIA B

ANEXA NR 12 LA HCL 19/27.01.

L25

Plan de amplasament si delimitare a imobilului

Scara 1:500

Nr. cadastral	Suprafata masurata a imobilului (mp)	Adresa imobilului
	845	Oras Breaza,Podul Corbului,DN1 T29,pF832 - extravilan, Jud. Prahova

Nr. carte funciara	Unitatea Administrativ Teritoriala
	BREAZA

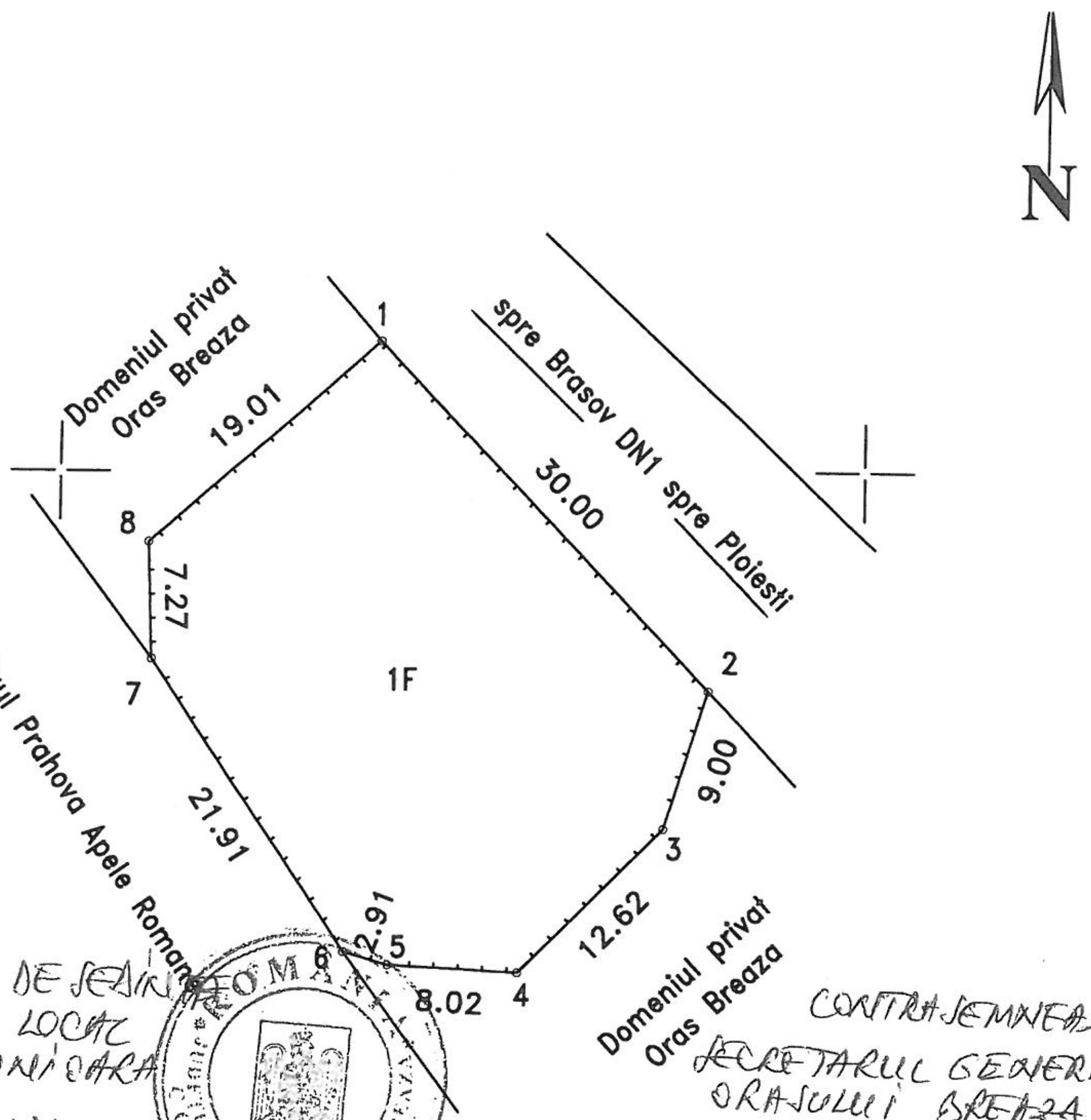

PRESEDINTE DE SEDINTA
CONSILIER LOCAL
ACTOIU TONIOARA

CONTRASEMNEAZĂ
SECRETARUL GENERAL AL
ORAȘULUI BREAZA
GORAN MARIA CĂTĂLINA

ROMANIA ... CONSILIUL LOCAL BREAZA

A. Date referitoare la teren

Nr. parcela	Categorie de folosinta	Suprafata (mp)	Mentiuni
1	F	845	Teren neimprejmuit
TOTAL		845	

B. Date referitoare la constructii

Cod constr.	Destinatia	Suprafata construita la sol (mp)	Mentiuni
TOTAL			

Suprafata totala masurata a imobilului =845mp

Suprafata din act =845mp

Executant BURLACU SANDU	Inspector
(nume, prenume) Confirm executarea masuratorilor la teren, corectitudinea intocmirii documentatiei cadastrale si corespondenta acesteia cu realitatea din teren Semnatura si stampila Data 06.01.2022	Confirm introducerea imobilului in baza de date si atribuirea numarului cadastral. Semnatura si parafa Data ____________ Stampila BCPI Campina

Persoana fizica autorizata sa execute lucrari de cadastru, geodezie si cartografie
CERTIFICAT DE AUTORIZARE
Burlacu I. Sandu
CATEGORIA B

551500 551550

ANEXA NR 15 LA HCL 19/27.01.20..

L50

Plan de amplasament si delimitare a imobilului

Scara 1:500

Nr. cadastral	Suprafata masurata a imobilului (mp)	Adresa imobilului
	225	Oras Breaza,Podul Corbului,DN1 T18,pP1479 - intravilan, Jud. Prahova

Nr. carte funciara	Unitatea Administrativ Teritoriala
	BREAZA

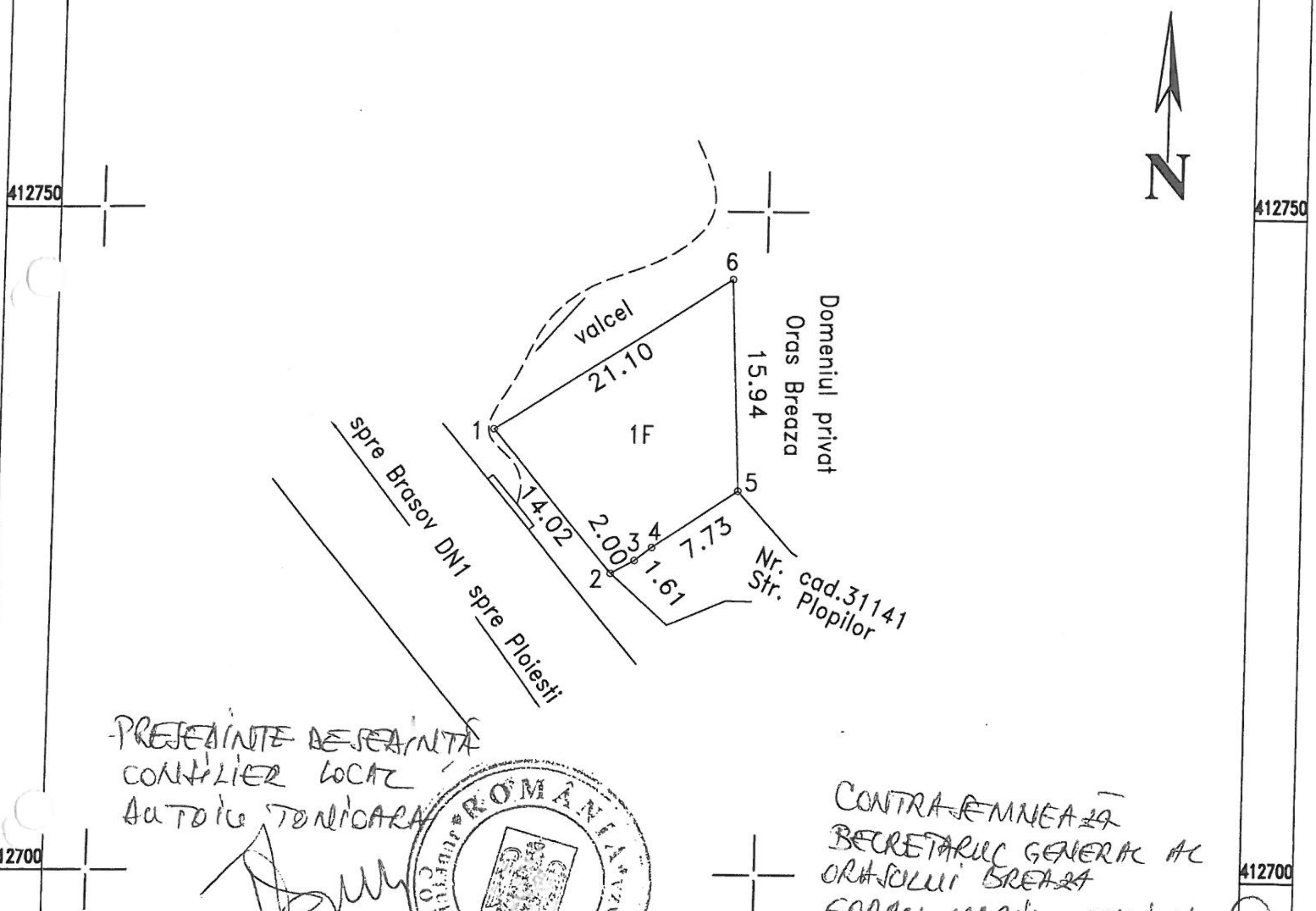

PREȘEDINTE DE ȘEDINȚĂ
CONSILIER LOCAL
ANTOIU TONICARA

CONTRASEMNEAZĂ
SECRETARUL GENERAL AL
ORAȘULUI BREAZA
GORAN MARIA CATALINA

A. Date referitoare la teren

Nr. parcela	Categorie de folosinta	Suprafata (mp)	Mentiuni
1	F	225	Teren neimprejmuit
TOTAL		225	

B. Date referitoare la constructii

Cod constr.	Destinatia	Suprafata construita la sol (mp)	Mentiuni
TOTAL			

Suprafata totala masurata a imobilului =225mp

Suprafata din act =225mp

Executant BURLACU SANDU (nume, prenume)	Inspector
Confirm executarea masuratorilor la teren, corectitudinea intocmirii documentatiei cadastrale si corespondenta acesteia cu realitatea din teren	Confirm introducerea imobilului in baza de date si atribuirea numarului cadastral.
Semnatura si stampila Data: 05.01.2022	Semnatura si parafa Data ____________ Stampila BCPI Campina

CERTIFICAT DE AUTORIZARE Seria RO-PH-F Nr. 1035 Burlacu I. Sandu CATEGORIA B

Plan de amplasament si delimitare a imobilului

Scara 1:500

Nr. cadastral	Suprafata masurata a imobilului (mp)	Adresa imobilului
	8890	Oras Breaza,Valea Tarsei,Pct. Valea Morii, F.N. T16.pF979-extravilan, Jud. Prahova

Nr. carte funciara	Unitatea Administrativ Teritoriala
	BREAZA

L22

N

A. Date referitoare la teren

Nr. parcela	Categorie de folosinta	Suprafata (mp)	Mentiuni
1	F	8890	Teren neimprejmuit -extravilan
TOTAL		8890	

B. Date referitoare la constructii

Cod constr.	Destinatia	Suprafata construita la sol (mp)	Mentiuni
TOTAL			

Suprafata totala masurata a imobilului =8890mp
Suprafata din act =8890mp

Executant BURLACU SANDU (nume, prenume)	Inspector
Confirm executarea masuratorilor la teren, corectitudinea intocmirii documentatiei cadastrale si corespondenta acesteia cu realitatea din teren. Semnatura si stampila Data: 24.01.2022	Confirm introducerea imobilului in baza de date si atribuirea numarului cadastral. Semnatura si parafa Data ________ Stampila BCPI Campina

CERTIFICAT DE AUTORIZARE Seria RO-B-F Nr. 0668 Burlacu I. Sandu CATEGORIA B

PRESEDINTE DE SEDINTA CONSILIER LOCAL BUTOIU TONI...

CONTRASEMNEAZA SECRETARUL GENERAL AL ORASULUI BREAZA GORAN MARIA CATALINA

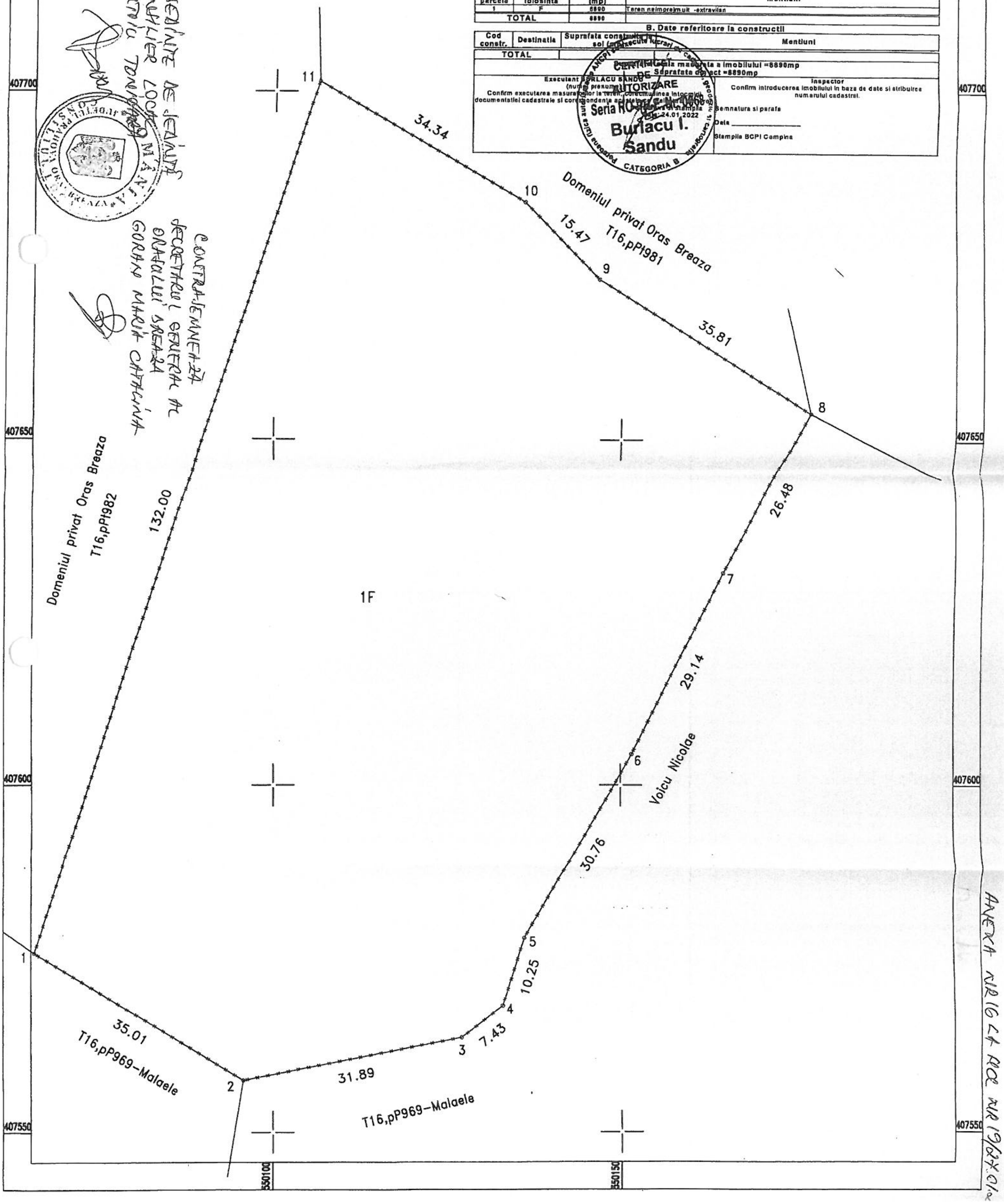

ANEXA NR16 LA HCL NR 19/27.01...