ROMÂNIA
JUDEŢUL BRĂILA
MUNICIPIUL BRĂILA
CONSILIUL LOCAL MUNICIPAL BRĂILA

HOTARAREA NR.434

din 30.08.2018

Privind: Completarea ***H.C.L.M. Brăila nr.51/27.02.2009*** referitoare la „Atestarea apartenenţei la domeniul privat al Municipiului Brăila, a unor imobile, în vederea înscrierii acestora în cartea funciară".

CONSILIUL LOCAL MUNICIPAL BRAILA

La iniţiativa domnului Viceprimar Jantea – Crican Alexandru;

Având în vedere expunerea de motive a iniţiatorului, rapoartele de specialitate ale Direcției Patrimoniu și Serviciului de Utilitate Publică de Administrare a Fondului Locativ și a Cimitirelor Brăila, precum şi rapoartele comisiilor de specialitate nr. 1, 2 şi 5 din cadrul C.L.M. Brăila;

În conformitate cu prevederile art. 22 alin. (2) din Legea nr. 50/1991, privind autorizarea executării lucrărilor de construcţii, republicată, cu modificările şi completările ulterioare, Legea nr. 7/1996, legea cadastrului şi a publicităţii imobiliare, republicată, cu modificările şi completările ulterioare, art. 4 din Legea nr. 213/1998 privind bunurile proprietate publică, cu modificările şi completările ulterioare, precum și art. 20 alin. (1) lit. e) din Legea nr. 273/2006 – privind finanţele publice locale, cu modificările şi completările ulterioare;

În baza art. 36 alin. (1), alin. (2) lit. c), alin. (5) lit. b) şi art. 123 alin. (1) din Legea nr. 215/2001, republicată, cu modificările şi completările ulterioare;

În temeiul art. 45 alin. (1) şi (3) coroborat cu art. 115 alin. (1) lit. b) din Legea nr. 215/2001 privind administraţia publică locală, republicată, cu modificările şi completările ulterioare;

HOTARASTE:

Art.1 Se completează anexele nr. 1, 5 și 6 din H.C.L.M. Brăila nr. 51/27.02.2009, cu poziţiile prevăzute în ***anexele nr. 1.110, 5.97 și 6.93,*** părți integrante din prezenta hotărâre.

Art.2 Imobilele prevăzute la art. 1, se identifică în planurile de situaţie anexate, părți integrante din prezenta hotărâre.

Art.3 Celelalte prevederi din H.C.L.M. Brăila nr. 51/27.02.2009, rămân neschimbate.

Art.4 Prezenta hotărâre va fi dusă la îndeplinire de Primarul Municipiului Brăila, prin Direcția Patrimoniu, Direcția Finanțelor Publice Locale și de către Serviciul de Utilitate Publică de Administrare a Fondului Locativ și a Cimitirelor Brăila, iar Secretarul Municipiului Brăila o va comunica celor interesaţi.

PREȘEDINTE DE ȘEDINȚĂ,

SÎRBU CONSTANTIN

ROMÂNIA * CONSILIUL LOCAL 1 * JUDEȚUL BRĂILA - MUN. BRĂILA

CONTRASEMNEAZĂ
S E C R E T A R,

DRĂGAN ION

ANEXA NR. 1. 110
H.C.L.M. nr. 434 / 30.08.2018

TERENURI A CĂROR APARTENENŢĂ SE ATESTĂ LA DOMENIUL PRIVAT AL MUNICIPIULUI BRĂILA ÎN VEDEREA STABILIRII UNEI MODALITĂŢI DE UTILIZARE

Nr crt	Teren situat în Municipiul Brăila	Supr. teren (mp)	Obiectiv	Numărul cererii şi numele şi prenumele/denumirea solicitantului	Observaţii
1	Str. Cazasului nr. 99	80 mp, indiviz din 230 mp		30354/07.08.2018 Ștefan Vasile și Ștefan Emilia	C1, C2- pp Ștefan Vasile și Ștefan Emilia, conform contract de vânzare cumpărare nr. 447/05.05.2017
2	Str. Smîrdan nr. 179	85 mp, indiviz din 505 mp		26815/11.07.2018 Ivanov Pistimia	C1-C4 – pp Ivanov Pistimia și Boșneac Irina conform certificat de moștenitor nr. 419/16.11.2012
3	Str. Comuna din Paris nr. 252	72,50 mp indiviz din 391 mp		24094/21.06.2018 28663/25.07.2018 Tudorache Răducan, Tudorache Ana	C1-C4 – pp Tudorache Răducan,Tudorache Ana, conform contract de vânzare-cumpărare nr. 6311/21.12.1967
4	str. Arad nr. 34bis	361 mp		30075/03.08.2018 Ilie Panait	C1,C2 – fără acte Declarația nr. 2762/03.07.2017
5	Str. Ştefan Secăreanu nr. 104	280 mp		25762/04.07.2018 Puia Ilinca, Năstase Enuța	C1-C5 – pp Puia Ilinca, Năstase Enuța, conform Sentință Civilă nr. 1298/24.03.2003
6	Str. Comuna din Paris nr. 84	52 mp, indiviz din 321 mp		30229/06.08.2018 Țupea Ionel, Țupea Ioana	C1,C2 – pp. Țupea Ionel, Țupea Ioana, conform contract de vânzare-cumpărare nr. 1440/31.05.2000

7	Str. Prahovei nr. 1bis	191 mp		24336/25.06.2018 Sava Iulian	C1- pp Sava Iulian conform Sentința Civilă nr. 7493/10.12.2008
8	Str. Jiului nr. 8	484 mp		30544/08.08.2018 Feraru Gheorghe	C1 – fără acte

Notă:

1. Se radiază poz. 3 din anexa nr. 1.3 la H.C.L.M. 179/29.05.2009, respectiv str. Prahovei nr. 1bis, în suprafață de 161 mp și se înlocuiește cu poz. 7 din prezenta Anexă.

DIRECTOR EXECUTIV D.P.

Prundea Elena

Șef SERVICIU CADASTRU,

Bărguanu Radu

Redactat
Andrei Gabriela

ROMÂNIA CONSILIUL LOCAL 1 JUDEȚUL BRĂILA - MUN. BRĂILA

PREȘEDINTE DE ȘEDINȚĂ

Anexa nr. 5.97
La HCLM nr. 434 / 30.08.2018

IMOBILE , FORMATE DIN TEREN SI CONSTRUCTII, A CAROR APARTENENTA SE ATESTA LA DOMENIUL PRIVAT AL MUNICIPIULUI BRAILA

Nr.crt.	Adresa Imobilului	Suprafata de teren	Suprafata constructii
1	Str. Alba nr.13	686 mp	C1 -215 mp C2 -72 mp C3 -64 mp C4- 27 mp C5-26 mp C6- 8 mp C7-9 mp
2	Str.C.A.Rosetti nr.11	893,07 mp indiviz din 1038 mp	C1- 365 mp C2- 38 mp C3- 11 mp C4 -54 mp C5 – 16 mp C6 -14 mp C7- 5 mp C8- 9 mp C9- 17 mp C10- 9 mp C11 – 12 mp C12- 158 mp C14 – 3 mp

Intocmit
Caraion Marilena

PREȘEDINTE DE ȘEDINȚĂ

ROMÂNIA CONSILIUL LOCAL 1 JUDEȚUL BRĂILA - MUN. BRĂILA

ANEXA NR. 6.93

LA H.C.L.M. NR. 434 / 30.08.2018

TERENURI A CĂROR APARTENENŢĂ SE ATESTĂ LA DOMENIUL PRIVAT AL MUNICIPIULUI BRĂILA

Nr. crt	Numele şi prenumele persoanei care deţine terenul	Teren situat în Municipiul Brăila	Suprafaţă teren (mp)	Nr. hotărâre/ nr. contract	Observaţii
1	Carpuz Ştefan	Str. George Enescu nr. 156, lot I	256 mp	c.c. 44/20.09.2001	
2	Baicu Stoica, Baicu Antoneta, Baicu Florentina	Str. Deva nr. 47	260 mp	c.c. 9/26.05.1995, A.A. 1/43569/29.12.2010	
3	Petcu Rodica, Petcu Cristian	Str. Mircea Vodă nr. 101C	251 mp	H.C.L.M. 436/28.09.2004	

DIRECTOR EXECUTIV D.P.

Prundea Elena

Şef SERVICIU CADASTRU,

Bărguanu Radu

Redactat
Andrei Gabriela

PREŞEDINTE DE ŞEDINŢĂ

ROMÂNIA CONSILIUL LOCAL JUDEŢUL BRĂILA - MUN. BRĂILA

Plan de amplasament si delimitare a imobilului

1. 110. 1

Scara 1:200

Nr.Cadastral	Suprafata masurata a imobilului (mp)	Adresa imobilului
	230	Intravilan Braila, str. Cazasului, nr. 99

Cartea Funciara	Unitatea Administrativ Teritoriala (UAT)
	BRAILA

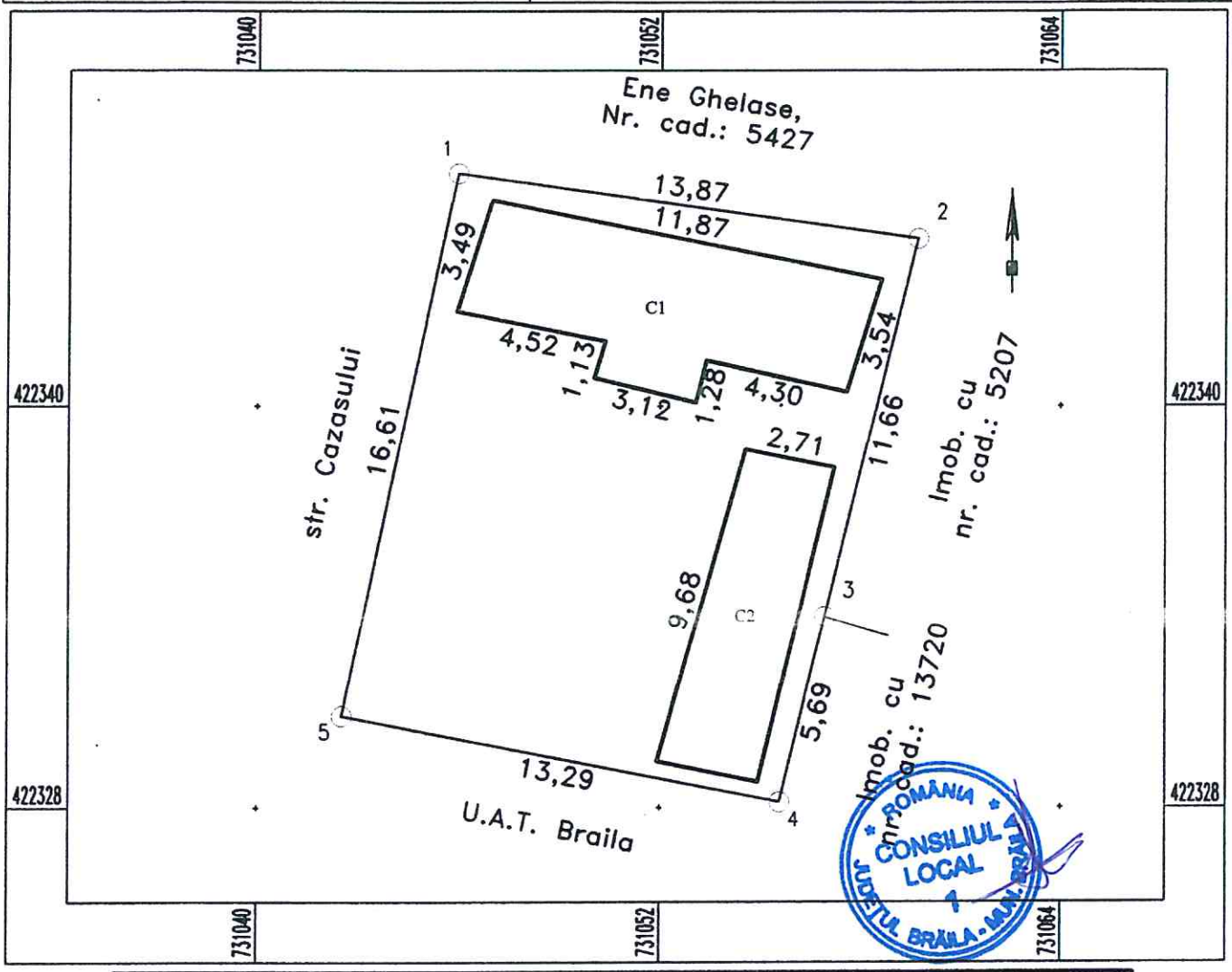

A. Date referitoare la teren			
Nr. parcela	Categorie de folosinta	Suprafata (mp)	Mentiuni
1	Cc	230	Intre punctele: 1-2 gard lemn, 2-3-4 gard lemn, 4-5 nematerializat, 5-1 gard lemn;
TOTAL		230	

B. Date referitoare la constructii			
Cod Constr.	Cod grupa destinatie	Suprafata construita la sol (mp)	Mentiuni
C1	CL	45	Locuinta in stare de ruina cu suprafata desfasurata de 45 mp. 1 nivel- parter
C2	CL	28	Anexa in stare de ruina cu suprafata desfasurata de 28 mp. 1 nivel-parter
TOTAL		73 mp	

Suprafata totala masurata a imobilului = 230 mp
Suprafata din acte = 150 mp

Executant S.C. BRAISUR IMOB S.R.L.	Inspector
Confirm executarea masuratorilor la teren, corectitudinea intocmirii documentatiei cadastrale si corespondenta acesteia cu realitatea din teren Semnatura si parafa Data: 06.08.2018	Confirm introducerea imobilului in baza de date integrata si atribuirea numarului cadastral Semnatura si parafa Data..... Stampila B.C.P.I.

ANEXA NR 1.35 la regulament

1.110.2

PLAN DE AMPLASAMENT SI DELIMITARE A IMOBILULUI
SCARA 1:250

Nr. cadastral	Suprafata masurata a imobilului(mp)	Adresa imobilului
	505	strada Smardan nr 179

Nr. Cartea Funciara	Unitatea Administrativ Teritoriala (UAT)
	Braila

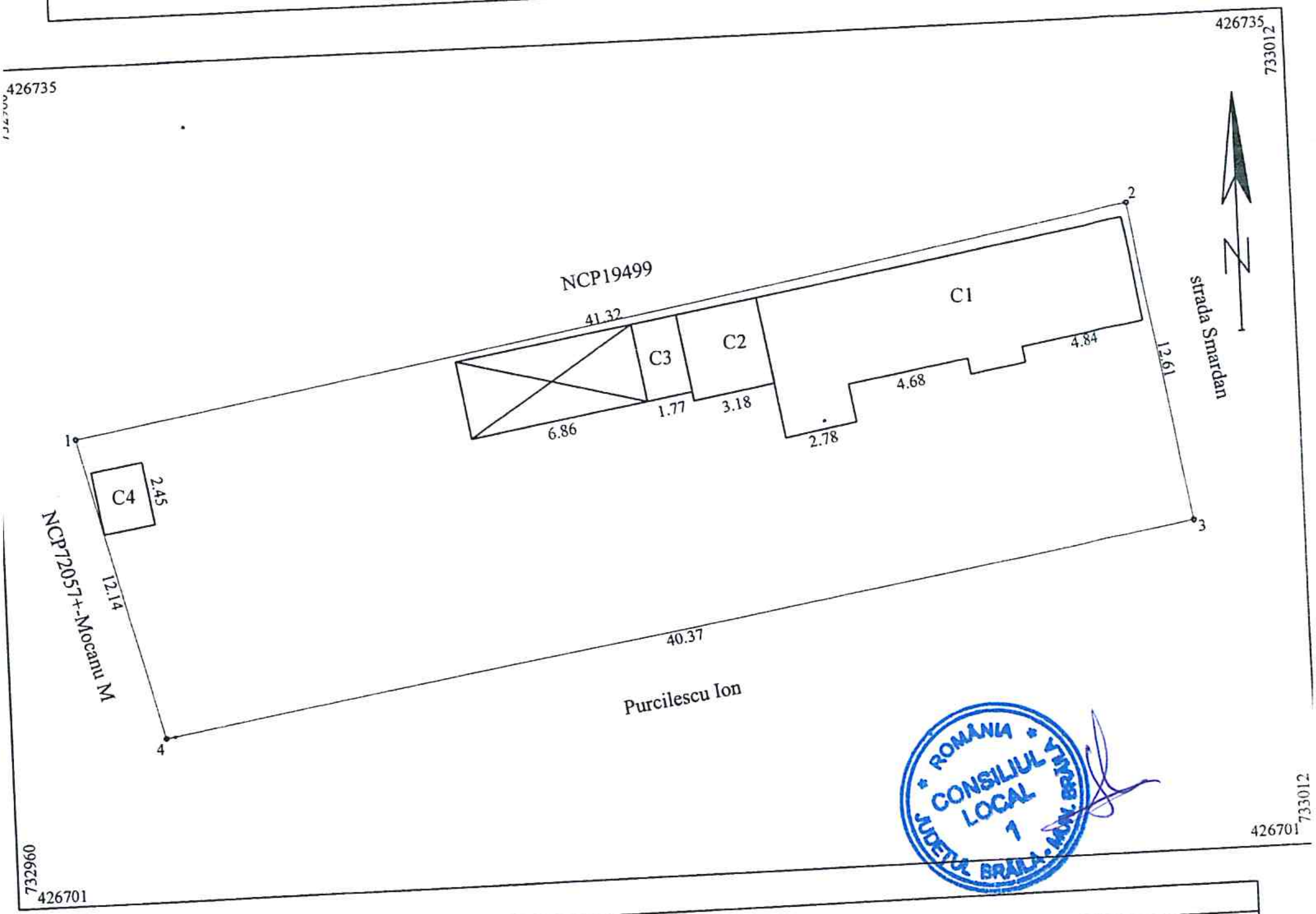

A. Date referitoare la teren

Nr. parcela	Categoria de folosinta	Suprafata (mp)	Mentiuni
1	Cc	505	limite mat gard beton pct 3-2; plasa pct 2-1 si 4-3; lemn pct 1-4; pe teren se afla o constructie provizorie cu S=21mp
	Total	505	

B. Date referitoare la constructii

Cod	Destinatia	Suprafata construita la sol (mp)	Mentiuni
C1	CL	65	Locuinta cu supr.desfasurata = 65mp
C2	CA	11	Anexa cu supr.desfasurata = 11mp
C3	CA	5	Anexa cu supr.desfasurata = 5mp
C4	CA	5	Anexa cu supr.desfasurata = 5mp
Total		86	

Suprafata totala masurata a imobilului = 505mp

Executant	Inspector
Executant, SC TRADING 3M SRL prin ing. Mocanu Metin Cosmin Confirm executarea masuratorilor la teren, corectitudinea intocmirii documentatiei cadastrale si corespondenta acesteia cu realitatea din teren Semnatura si stampila Data.iulie 2018	Confirm introducerea imobilului in baza de date integrata si si atribuirea numarului cadastral Semnatura si parafa Data .... Stampila BCPI

Persoană fizică autorizată de ANCPI să execute lucrări de geodezie și cartografie — CERTIFICAT DE AUTORIZARE — Categoria A — Clasa III

Persoană juridică autorizată de ANCPI să execute lucrări de geodezie și cartografie — CERTIFICAT DE AUTORIZARE — SC TRADING 3M SRL

Plan de amplasament si delimitare a imobilului

1.110.3

Scara 1:200

Nr.Cadastral	Suprafata masurata a imobilului (mp)	Adresa imobilului
	391	Intravilan Braila, str. Comuna din Paris, nr. 252

Cartea Funciara	Unitatea Administrativ Teritoriala (UAT)
	BRAILA

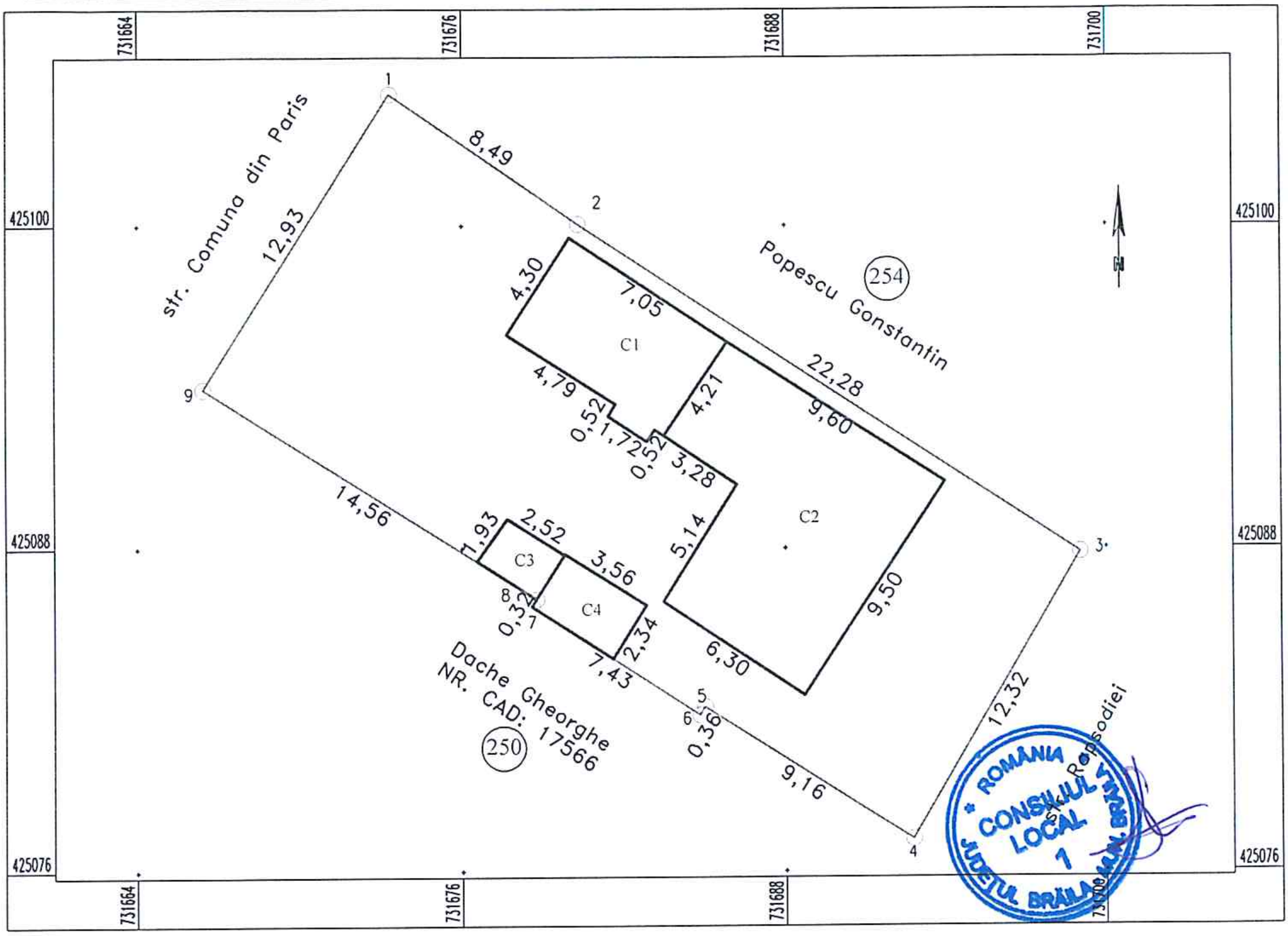

A. Date referitoare la teren			
Nr. parcela	Categorie de folosinta	Suprafata (mp)	Mentiuni
1	Cc	391	Intre punctele: 1-2-3 nematerializat, 3-4 gard metal, 4-5-6 gard tabla, 6-7-8 gard tabla+constructii, 8-9 constrcutii+nematerializat, 9-1 gard beton;
TOTAL		391	

B. Date referitoare la constructii			
Cod Constr.	Cod grupa destinatie	Suprafata construita la sol (mp)	Mentiuni
C1	CL	31	Locuinta cu suprafata desfasurata de 31 mp. 1 nivel- parter
C2	CL	74	Locuinta cu suprafata desfasurata de 74 mp. 1 nivel- parter
C3	CA	5	Anexa cu suprafata desfasurata de 5 mp. 1 nivel- parter
C4	CA	8	Anexa cu suprafata desfasurata de 8 mp. 1 nivel- parter
TOTAL		118 mp	

Suprafata totala masurata a imobilului = 391 mp

Suprafata din acte = 319 mp

Executant: S.C. BRAISURV IMOB S.R.L.	Inspector
Confirm executarea masuratorilor la teren, corectitudinea intocmirii documentatiei cadastrale si corespondenta acesteia cu realitatea din teren	Confirm introducerea imobilului in baza de date integrata si atribuirea numarului cadastral
Semnatura si stampila	Semnatura si parafa
Data........................	Data.....................
	Stampila B.C.P.I.

Persoană fizică autorizată de ANCPI să execute lucrări de cadastru, geodezie și cartografie. CERTIFICAT DE AUTORIZARE Seria RO-B-F Nr 1237/2010 VASILE SĂNDULESCU Categoria A

Persoană juridică autorizată de ANCPI să execute lucrări de cadastru, geodezie și cartografie. CERTIFICAT DE AUTORIZARE Seria RO-B-J Nr. 0658/2015 S.C. BRAISURV IMOB S.R.L. CLASA III

1.110.4

Plan de amplasament si delimitare a imobilului

Scara 1:200

Nr. cadastral	Supraf. totala	Adresa imobilului		
	361 mp	Intravilan Braila		
		Str. Arad nr.34 bis		
Cartea Funciara nr.		U.A.T.	Braila	42682-2

O.C.P.I. BRAILA

Nr. R.G.I. ....

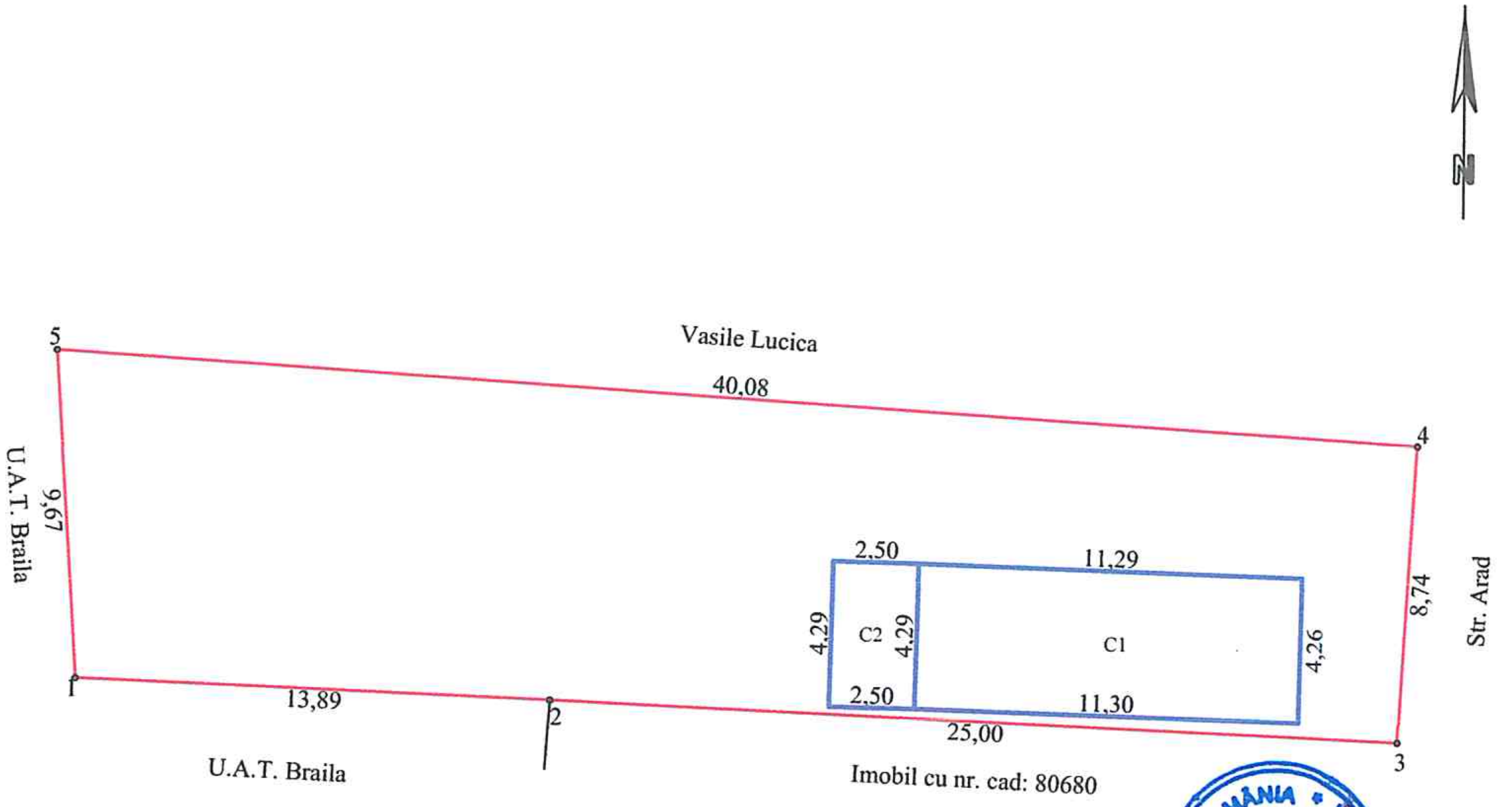

ROMÂNIA * CONSILIUL LOCAL 1 * JUDEȚUL BRĂILA - MUN. BRĂILA

A. Date referitoare la teren					
Nr. parcela	Cod grupa destinatie	Categorie de folosinta	Suprafata totala	Valoare de impozitare	Mentiuni
1	TDI	Cc	361 mp		Nord- gard lemn Est- gard metal Sud- gard tabla Vest- gard tabla
TOTAL			361 mp		

B. Date referitoare la constructii				
Cod Constr.	Cod grupa destinatie	Denumire	Suprafata construita	Mentiuni
C1	CL	Locuinta	48	Locuinta cu suprafata desfasurata de 48 mp. 1 nivel-parter
C2	CA	Anexa	11	Anexa cu suprafata desfasurata de 11 mp. 1 nivel-parter
TOTAL			59 mp	

Inventar de coordonate _Sistem de proiectie STEREO '70

Nr. pct.	X(m)	Y(m)
1	422736.32	730917.84
2	422735.73	730931.71
3	422734.56	730956.69
4	422743.28	730957.21
5	422745.97	730917.22

EXECUTANT

PFA Sandulescu Vasile

Se confirma suprafata din masuratori si introducerea imobilului in baza de date

Consilier

Data preluarii

SĂNDULESCU VASILE — CERTIFICAT DE AUTORIZARE Seria RO-B-F Nr. 1237/27

August 2018

Suprafata conform masuratori = 361 mp

1.110.5

Plan de amplasament si delimitare a imobilului

Scara. 1 : 200.

Nr. cadastral	Supraf. masurata	Adresa imobilului
	280mp	Mun. BRAILA.
		str. Stefan Secareanu nr. 104
Cartea Funciara nr.		U.A.T. BRAILA

O.C.P.I. BRAILA

Nr. R.G.I...................Data.............................

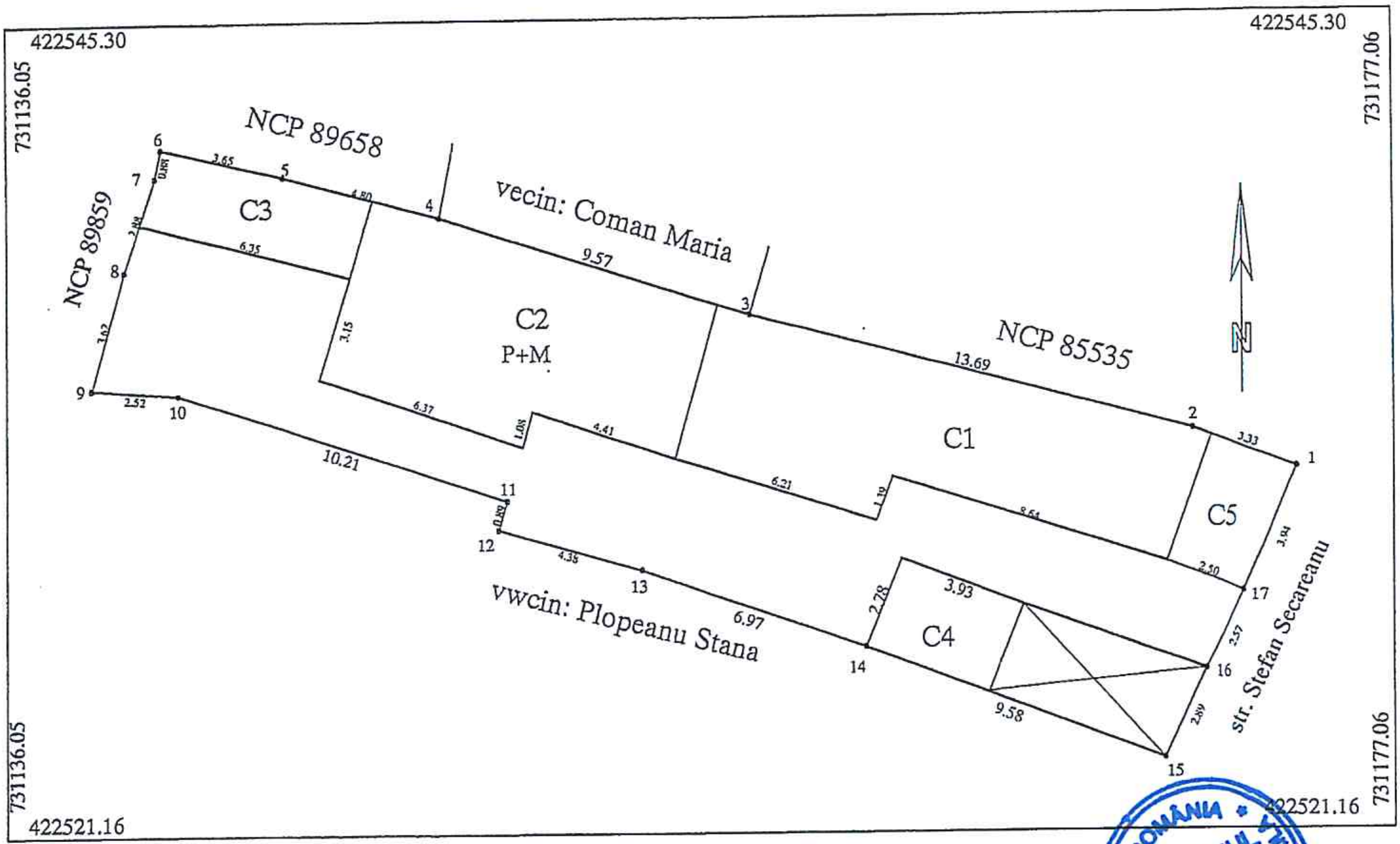

A. Date referitoare la teren				
Nr. parcela	Cod grupa destinatie	Categorie de folosinta	Supr din masuratori	Mentiuni
1	TDI	Cc	280	16-17 gard zidarie, 8-9-10 gard tabla, restul lim constructii
TOTAL			280	Nota: pe teren se afla o constr prov. din lemn S=16mp

B. Date referitoare la constructii				
Cod Constr.	Cod grupa destinatie	Denumire	Suprafata construita la sol	Mentiuni
C1	CL	Locuinta	64	Locuinta, parter, an construire
C2	CL	Locuinta	56	Locuinta, P+M, Sdesf=112mp, an construire
C3	CA	Anexa	15	Anexa, parter, an construire
C4	CA	Anexa	11	Anexa, parter, an construire
C5	CA	Anexa	10	Anexa, parter, an construire
Total			156	

Suprafata conform masuratori = 280mp

Executant	Inspector
ing. MOCANU Magdalena Mariana Confirm executarea masuratorilor la teren, corectitudinea intocmirii documentatiei cadastrale si corespondenta acesteia cu realitatea din teren Semnatura si stampila Data: 30.05.2018	Confirm introducerea imobilului in baza de date integrata si atribuirea numarului cadastral Semnatura si parafa Data: Stampila BCPI

Anexa 1.35 la regulamentul

1.110.6

PLAN DE AMPLASAMENT SI DELIMITARE AL BUNULUI IMOBIL

Scara 1:250

Nr. cadastral:	Suprafata masurata a imobilului(mp)	Adresa Imobilului
3012	321	Comuna din Paris nr.84

Cartea Funciara nr.: 86322	Unitatea Administrativ Teritoriala (UAT):
	Braila,localitate Braila

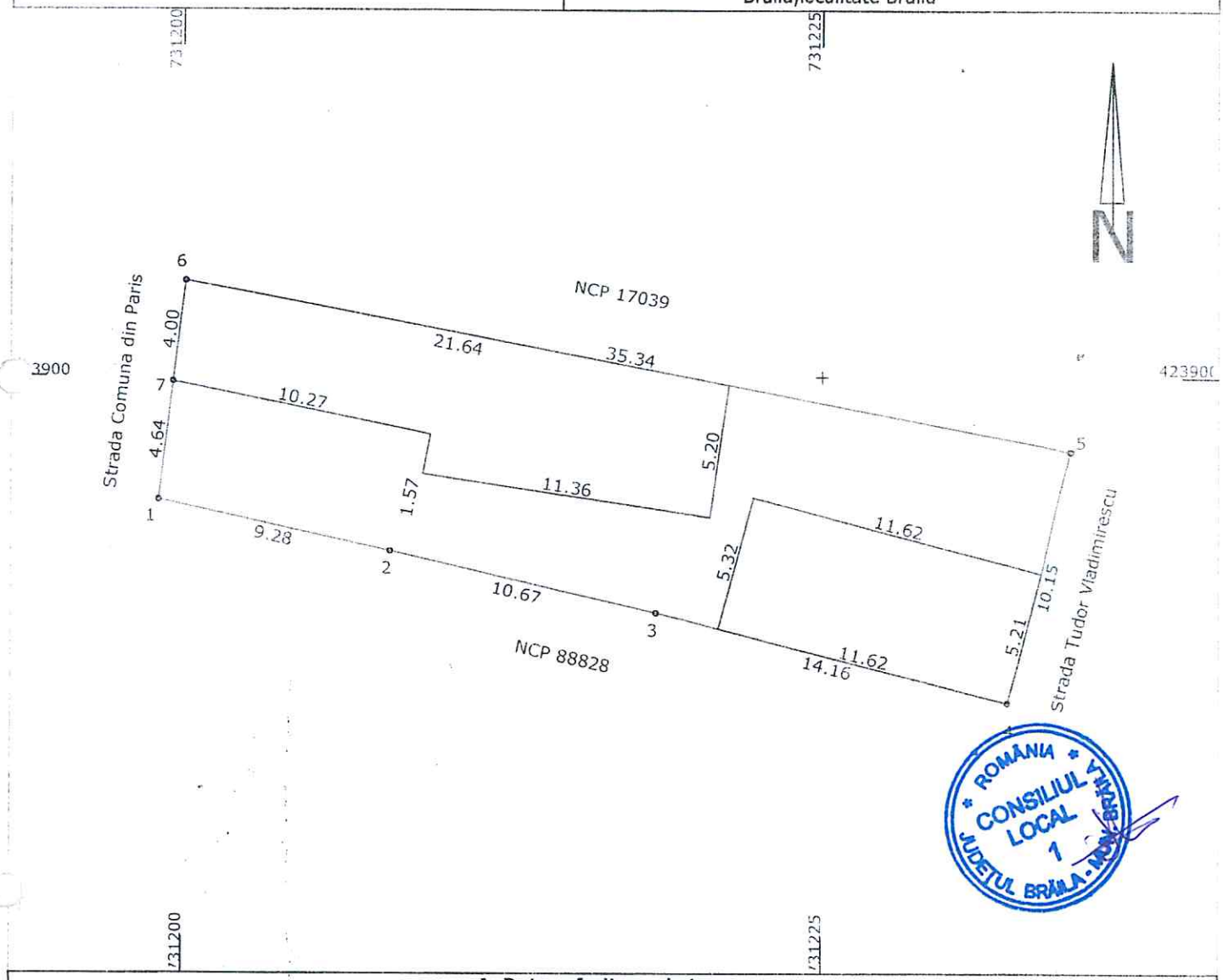

A. Date referitoare la teren

Nr. Parcela	Categoria de folosinta	Suprafata	Mentiuni
1	CC	321	Imprejmuire:gard +constructii
TOTAL		321	

B. Date referitoare la constructii

Cod	Destinatia	Suprafata construita la sol(mp)	Mentiuni
C1	LOCUINTA	103	Suprafata desfasurata=103mp
C4	LOCUINTA	61	Anul construirii 2018,P+1,Suprafata desfasurata=122 mp
TOTAL		164	

Suprafata totala masurata a imobilului= 321mp

Suprafata din act= 309 mp

Executant: S.C CADGIVELI MASTER S.R.L

Confirm executarea masuratorilor la teren, corectitudinea intocmirii documentatiei cadastrale si corespondenta acesteia cu realitatea din teren

Semnatura si stampila

Data: 25.06.2018

Inspector:

Confirm introducerea imobilului in baza de date intregrata si atribuirea numarului cadastral

Semnatura si parafa

Data.....

Stampila BCPI

Plan de amplasament si delimitare a imobilului

1.110.7

Scara 1:200

Nr.Cadastral	Suprafata masurata a imobilului (mp)	Adresa imobilului
	191	Intravilan Braila, str. Prahovei, nr. 1 bis

Cartea Funciara	Unitatea Administrativ Teritoriala (UAT)
	BRAILA

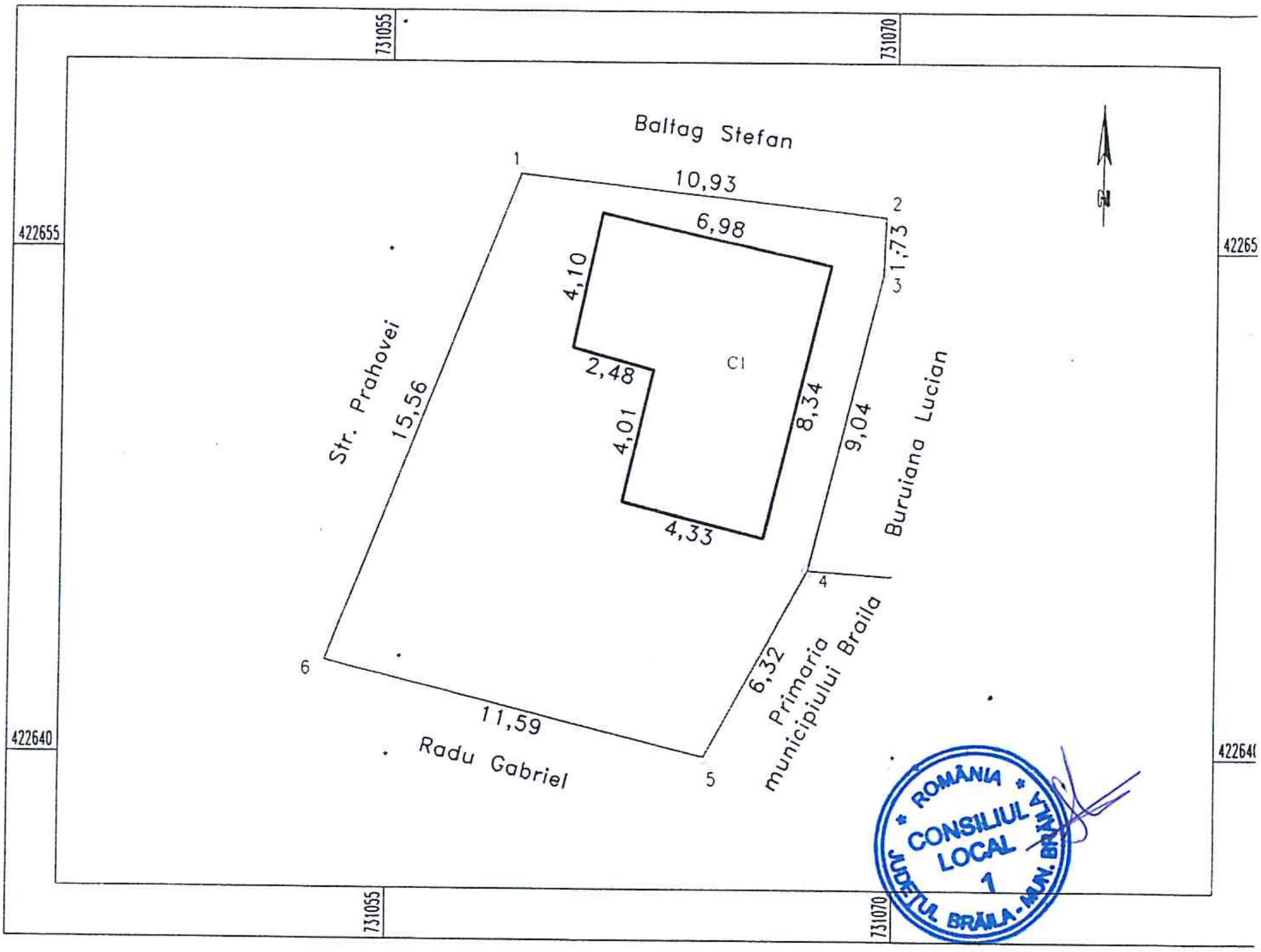

ROMANIA * CONSILIUL LOCAL 1 * JUDETUL BRAILA - MUN. BRAILA

A. Date referitoare la teren			
Nr. parcela	Categorie de folosinta	Suprafata (mp)	Mentiuni
1	Cc	191	Intre punctele: 1-2 gard tabla, 2-3-4 gard plasa, 4-5 gard tabla, 5-6 constructii, 6-1 gard tabla;
TOTAL		191	

B. Date referitoare la constructii			
Cod Constr	Cod grupa destinatie	Suprafata construita la sol (mp)	Mentiuni
C1	CL	47	Locuinta cu suprafata desfasurata de 47 mp. 1 nivel- parter.
TOTAL		47	

Suprafata totala masurata a imobilului = 191 mp

Executant: BRAISURV IMOB S.R.L.	Inspector
Confirm executarea masuratorilor la teren, corectitudinea intocmirii documentatiei cadastrale si corespondenta acesteia cu realitatea din teren	Confirm introducerea imobilului in baza de date integrata si atribuirea numarului cadastral
Semnatura si stampila	Semnatura si parafa
Data....................	Data....................
	Stampila B.C.P.I.

Persoana fizica autorizata de ANCPI sa execute lucrari de cadastru, geodezie si cartografie. CERTIFICAT DE AUTORIZARE Seria RO-B-F Nr. 1237/21.12.2010 VASILE SANDULESCU Categoria A

1.110.8

Plan de amplasament si delimitare a imobilului

Scara. 1 : 200.

Nr. cadastral	Supraf. masurata	Adresa imobilului	
	484mp	Mun. BRAILA.	
		strada Jiului nr. 8	
Cartea Funciara nr.		U.A.T.	BRAILA

O.C.P.I. BRAILA

Nr. R.G.I.....................Data...............................

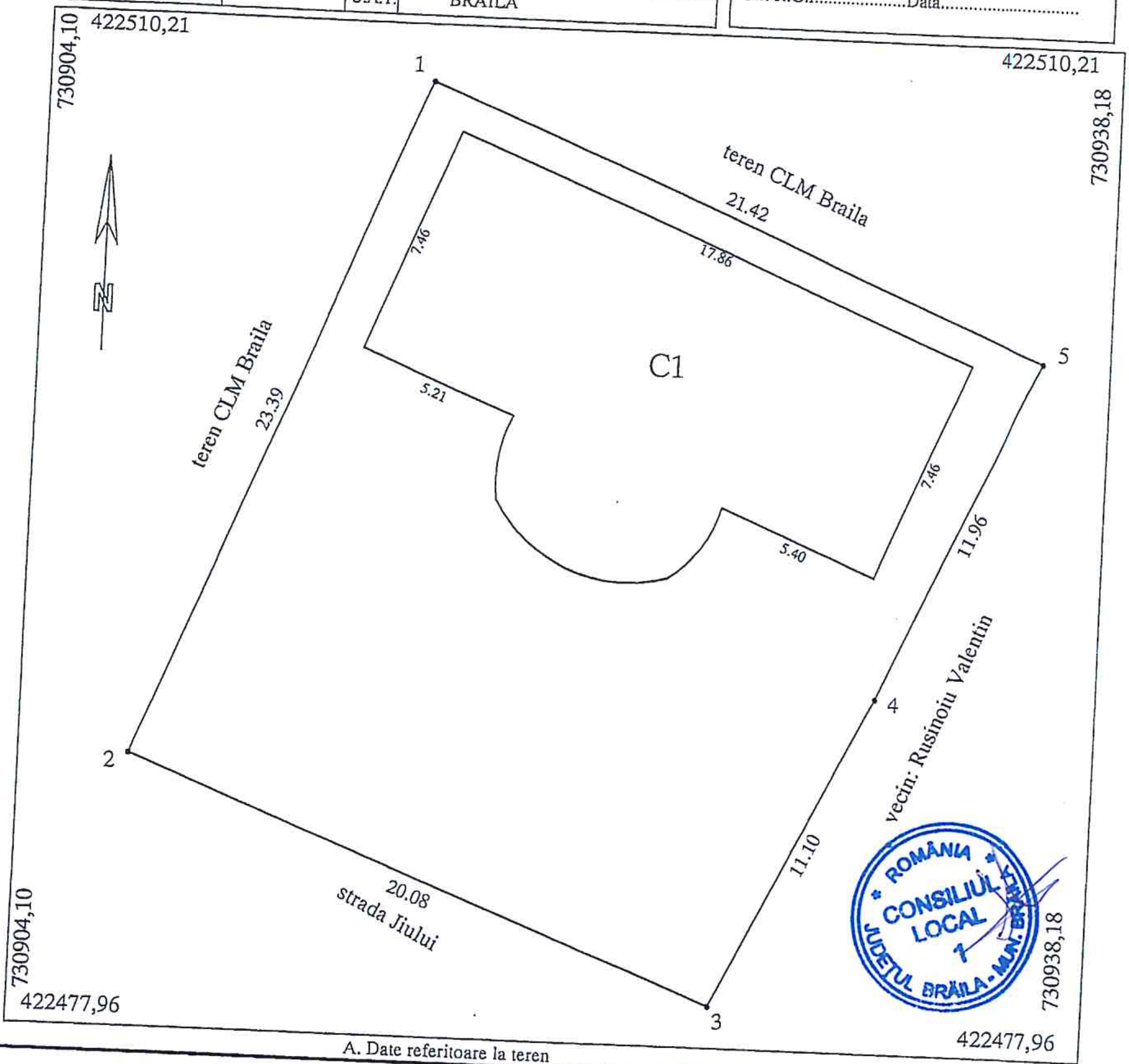

A. Date referitoare la teren

Nr. parcela	Cod grupa destinatie	Categorie de folosinta	Suprafata din masuratori	Mentiuni
1	TDI	Cc	484	2-3 gard zidarie, 5-1-2, gard tabla, 4-5 gard plasa, 3-4 gard lemn
TOTAL			484	

B. Date referitoare la constructii

Cod Constr.	Cod grupa destinatie	Denumire	Suprafata construita la sol	Mentiuni
C1	CL	Locuinta	156	Locuinta, parter,
Total			156	

Suprafata conform masuratori = 484mp

Executant

ing. MOCANU Magdalena Mariana

Confirm executarea masuratorilor la teren, corectitudinea intocmirii documentatiei cadastrale si corespondenta acesteia cu realitatea din teren

Semnatura si stampila

Data: 11.07.2018

CERTIFICAT DE AUTORIZARE Seria RO-B-F Nr.0029 MOCANU MAGDALENA MARIANA CATEGORIA B

Inspector

Confirm introducerea imobilului in baza de date integrata si atribuirea numarului cadastral

Semnatura si parafa

Data:

Stampila BCPI

5.97.1

Plan de amplasament si delimitare a imobilului

Scara 1:500

Nr.cadastral	Suprafata masurata(mp)	Adresa imobilului
	686	Mun. Braila, Str. Alba, Nr. 13

Cartea Funciara nr.		UAT	Braila

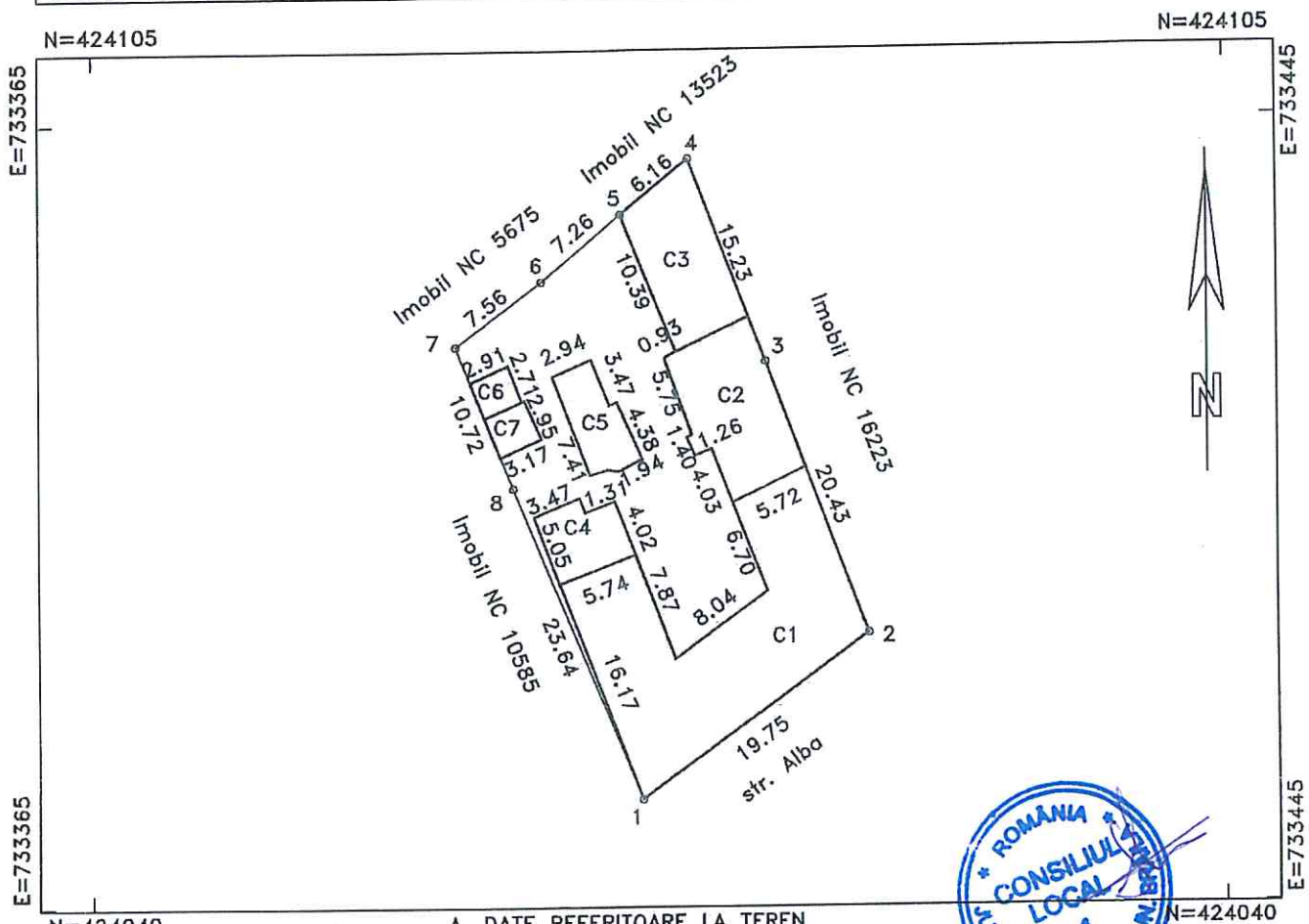

A. DATE REFERITOARE LA TEREN

Numar parcela	Categoria de folosinta	Suprafata (mp)	Mentiuni
1	CC	686	1–2–3–4–5 constructie, 5–6 nematerializat, 6–7 gard lemn
TOTAL		686	7–8 gard lemn+constructie, 8–1 nematerializat

B. DATE REFERITOARE LA CONSTRUCTII

Cod	Destinatia	Suprafata construita la sol(mp)	Mentiuni
C1	CL	215	Locuinta– Subsol +Parter
C2	CL	72	Locuinta–Suprafata construita desfasurata: 72 mp
C3	CL	64	Locuinta–Suprafata construita desfasurata: 64 mp
C4	CL	27	Locuinta–Suprafata construita desfasurata: 27 mp
C5	CA	26	Anexa–Suprafata construita desfasurata: 26 mp
C6	CA	8	Anexa–Suprafata construita desfasurata: 8 mp
C7	CA	9	Anexa–Suprafata construita desfasurata: 9 mp
TOTAL		421	–

Suprafata totala masurata=686mp

Executant: pfa Cojocaru Ramona Maria

Confirm executarea masuratorilor la teren, corectitudinea intocmirii documentatiei cadastrale si corespondenta acestela cu realitatea din teren

Semnatura si stampila

Inspector:

Confirm introducerea imobilului in baza de date integrala si atribuirea numarului cadastral

Semnatura si parafa

Stampila BCPI

5.97.2

Plan de amplasament si delimitare a imobilului

Scara 1:500

Nr.cadastral	Suprafata masurata(mp)	Adresa imobilului
70619	1038	Mun. Braila, C.A. Rosetti nr 11

Cartea Funciara nr.	70619	UAT	Braila

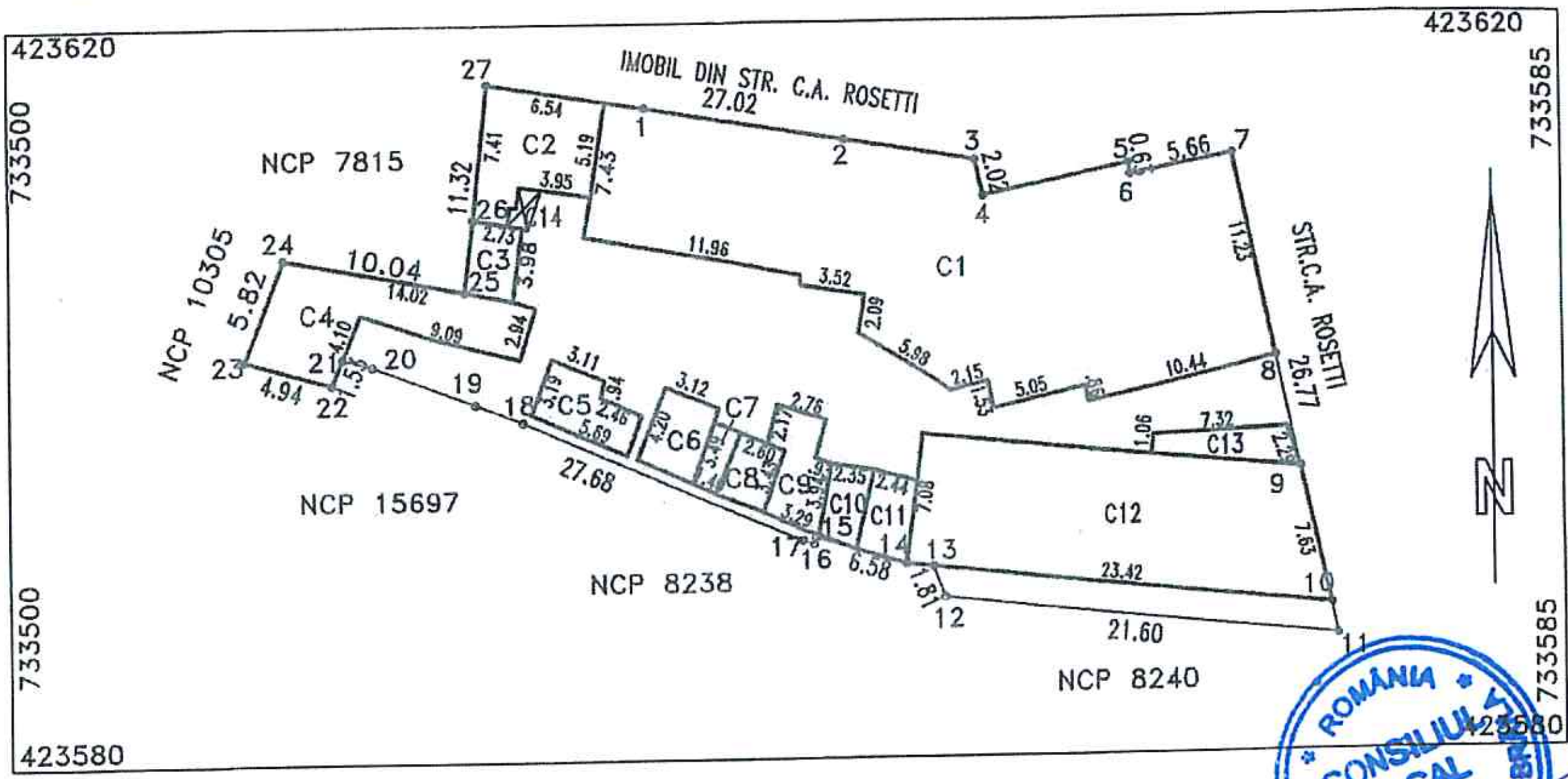

A. DATE REFERITOARE LA TEREN

Numar parcela	Categoria de folosinta	Suprafata (mp)	Mentiuni
1	CC	1038	Imobil imprejmuit
TOTAL		1038	

B. DATE REFERITOARE LA CONSTRUCTII

Cod	Destinatia	Suprafata construita la sol(mp)	Mentiuni
C1	CL	365	Locuinta P+1
C2	CL	38	Locuinta. S desfasurata 38mp
C3	CA	11	Anexa. S desfasurata 11mp
C4	CL	54	Locuinta. S desfasurata 54mp
C5	CA	16	Anexa. S desfasurata 16mp
C6	CA	14	Anexa. S desfasurata 14mp
C7	CA	5	Anexa. S desfasurata 5mp
C8	CA	9	WC. S desfasurata 9mp
C9	CA	17	Anexa. S desfasurata17mp
C10	CA	9	Anexa. S desfasurata 9mp
C11	CA	12	Anexa. S desfasurata 12mp
C12	CL	158	Locuinta. S desfasurata 158mp
C13	CA	12	Anexa. S desfasurata 12mp
C14	CA	3	Anexa. S desfasurata 3mp. (provizorie)
TOTAL		723	

Suprafata totala masurata=1038mp

Executant	Inspector
Executant: pfa Cojocaru Ramona Maria	Inspector:
Confirm executarea masuratorilor la teren, corectitudinea intocmirii documentatiei cadastrale si corespondenta acesteia cu realitatea din teren	Confirm introducerea imobilului in baza de date integrala si atribuirea numarului cadastral
Semnatura si stampila	Semnatura si parafa
	Stampila BCPI

ROMÂNIA * CONSILIUL LOCAL 1 * JUDEȚUL BRĂILA - MUN. BRĂILA

CERTIFICAT DE AUTORIZARE Seria RO-BR-F Nr.0019 COJOCARU RAMONA-MARIA CATEGORIA B

Anexa nr.1.35 la regulament

PLAN DE AMPLASAMENT SI DELIMITARE A IMOBILULUI

6.93.1

Scara 1:200

Nr. cadastral	Suprafata masurata	Adresa imobilului
	256	Mun. Braila, strada George Enescu, nr.156 Lot1

Cartea Funciara Nr.		UAT	Braila

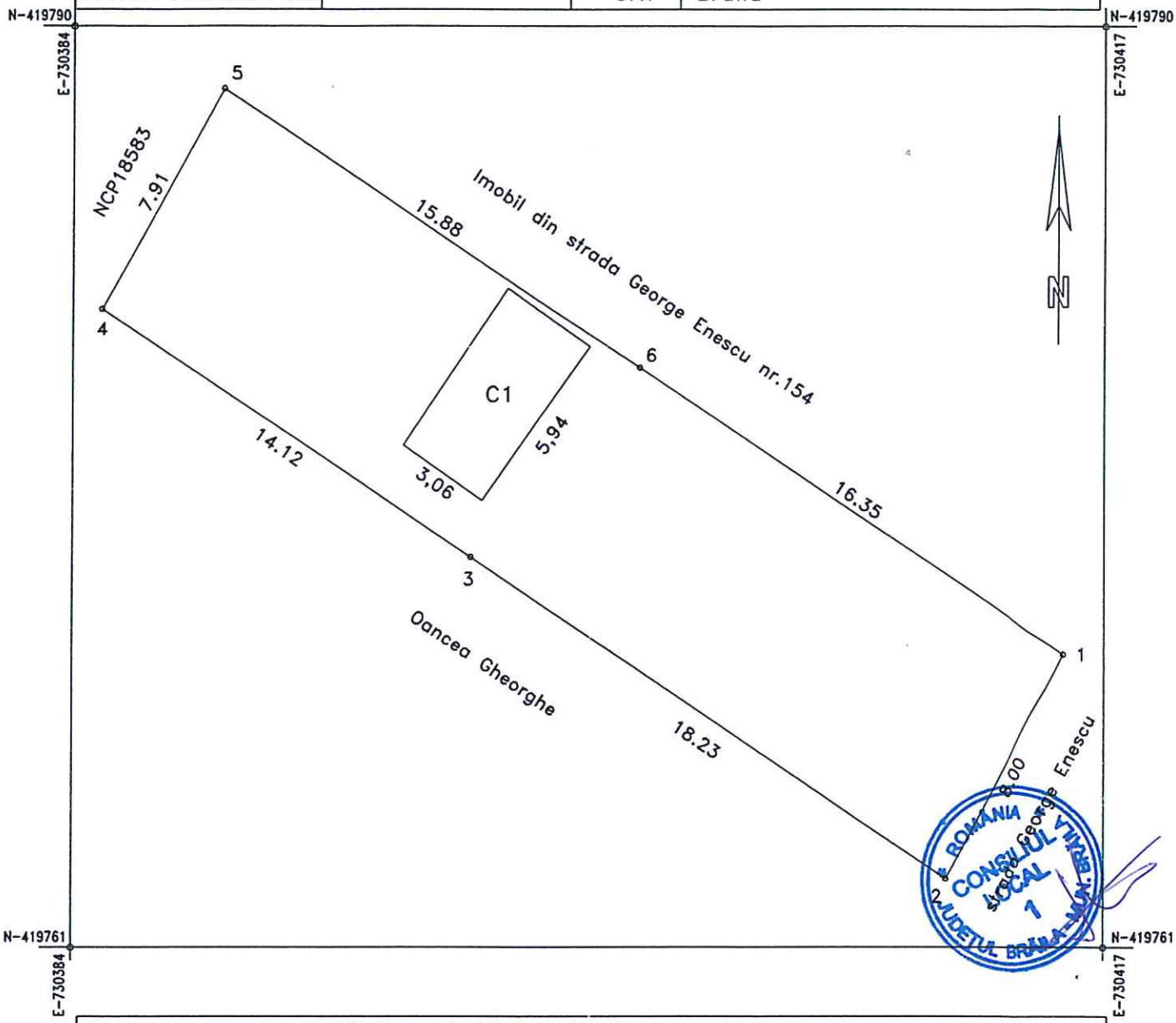

A. Date referitoare la teren

Nr. parcela	Categoria de folosinta	Suprafata (mp)	Mentiuni
1	Cc	256	gard tabla pct.6,1,2, gard lemn pct..2,3 si 4,5, gard plasa pct.3,4, neamprejmuit pct.5,6
	Total	256	

B. Date referitoare la constructii

Cod	Destinatia	Suprafata construita la sol (mp)	Mentiuni
C1	CL	19	Locuinta-parter

Suprafata totala masurata a imobilului=256mp

Suprafata din acte =256mp

Executant	Inspector
PFA DINCA NICU Confirm executarea masuratorilor la teren, corectitudinea intocmirii documentatiei cadastrale si corespondenta acesteia cu realitatea din teren Data: 03.06.2018	Confirm introducerea imobilului in baza de date integrata si atribuirea numarului cadastral

ROMANIA CONSILIUL LOCAL 1 JUDETUL BRAILA

ANEXA NR. 1.35 - la regulament

Plan de amplasament si delimitare a imobilului

Scara 1:200

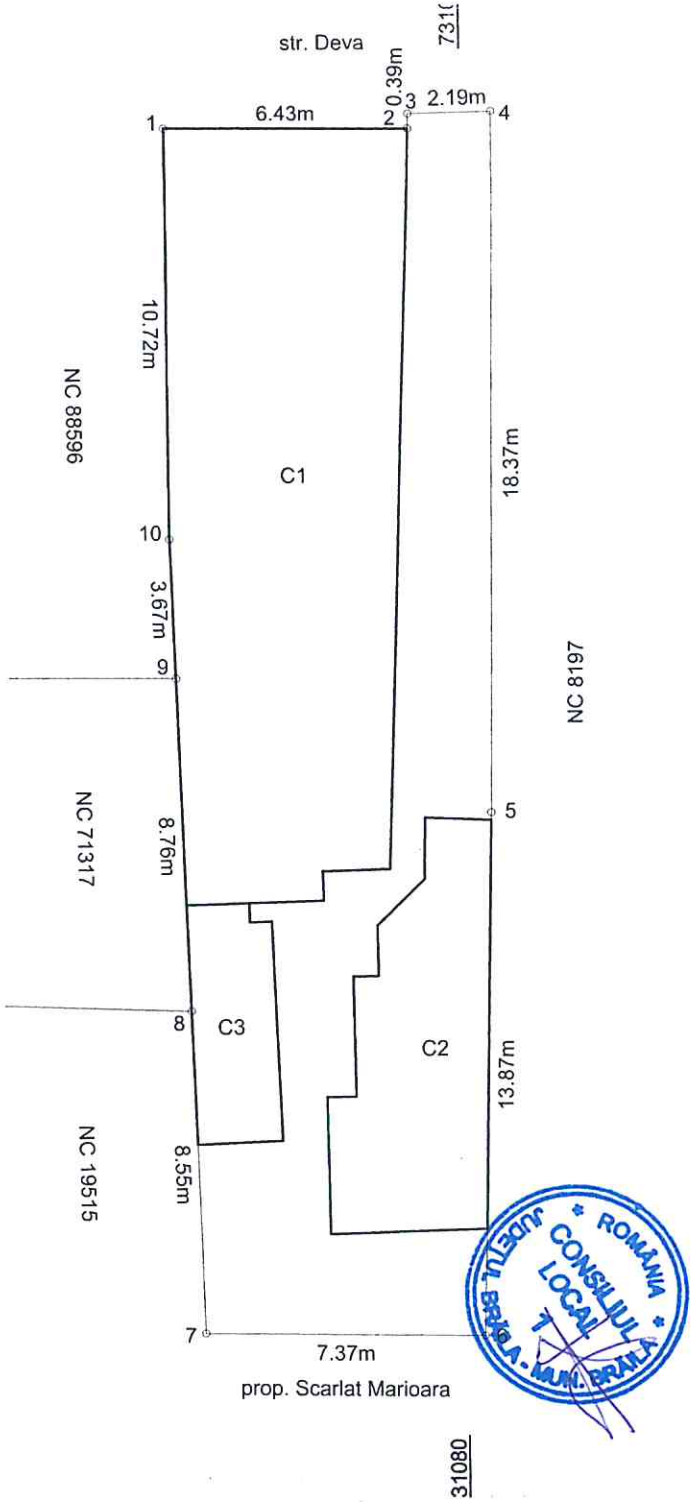

prop. Scarlat Marioara

Nr. cadastral	Suprafata masurata (mp)	Adresa imobilului:	
	260	Mun.Braila, Str. Deva, nr. 47	
Cartea Funciara nr.		UAT	BRAILA

A. Date referitoare la teren

Nr. parcela	Categoria de folosinta	Suprafata (mp)	MENTIUNI
1	Cc	260	**Teren materializat la N cu gard de fier si limita constructie; la S cu gard de plasa; la E limita constructii; la V limita constructii.**
	Total	**260**	

B. Date referitoare la constructii

Cod	Destinatia	Suprafata construita la sol (mp)	MENTIUNI
C1	CL	120	Locuinta, P, an construire 1964, Sc=Sd=119.69mp.
C2	CL	36	Locuinta, P, an construire 1998, Sc=Sd=35.61mp.
C3	CA	14	Anexa, P, an construire 1964, Sc=Sd=13.83mp.
	Total	170	

Sup. totala masurata a imobilului =260mp
Suprafata din act = 260 mp

Executant,
S.C. NAVEXIM S.A.

Confirm executarea masuratorilor la teren, corectitudinea intocmirii documentatiei cadastrale si corespondenta acesteia cu realitatea din teren.

Semnatura si stampila,

27.06.2018

Inspector,

Confirm introducerea imobilului in baza de date integrata si atribuirea numarului cadastral.

Semnatura si Parafa

Data.....

Stampila BCPI

6.932

ANEXA NR. 1.35

PLAN DE AMPLASAMENT SI DELIMITARE A IMOBILULUI
SCARA 1:200

Nr. cadastral	Suprafata masurata a imobilului (mp)	Adresa imobilului
	251	Str. Mircea Voda nr.101C

Nr. Cartea Funciara:	Unitatea Administrativ Teritoriala (UAT)
	Braila

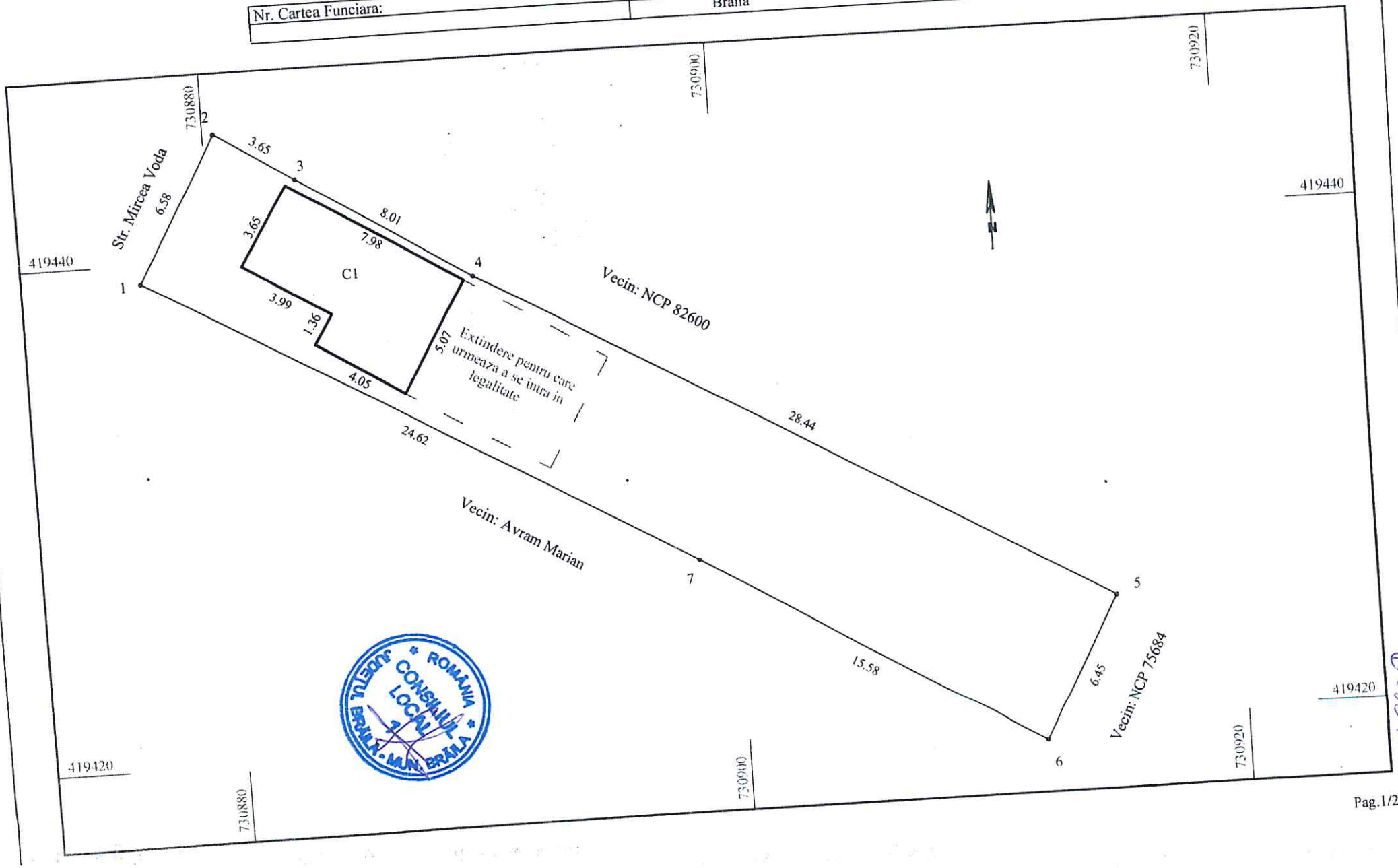

6.83.3