ROMÂNIA
JUDEŢUL NEAMŢ
ORAŞUL BICAZ
CONSILIUL LOCAL

HOTĂRÂRE
Nr. 149 din 27.11.2025

privind aprobarea închirierii prin licitație publică și însușirea unui raport de evaluare a terenului în suprafață de 124 mp situat în intravilan Bicaz, str. Pieței, punctul „Piața Agroalimentară", oraș Bicaz, județul Neamț, aflat în domeniul public al orașului Bicaz, județul Neamț

Consiliul Local al orașului Bicaz, județul Neamț, întrunit în ședința ordinară din data de 27.11.2025, în conformitate cu prevederile art. 3 alin. 1 din Carta europeană a autonomiei locale, adoptată la Strasbourg la 15 octombrie 1985, ratificată prin Legea nr.199/1997, „prin autonomie locală se înţelege dreptul şi capacitatea efectivă ale autorităţilor administraţiei publice locale de a soluţiona şi de a gestiona, în cadrul legii, în nume propriu şi în interesul populației locale, o parte importantă a treburilor publice";

Având în vedere prevederile

- art. 15, alin.(2) și art. 120 alin.(1) și art. 136 din Constituția României, republicată;
- art. 2 alin. (2), art. 41, alin. (5), art. 50 alin. (4), art. 58, art. 59, art. 61, art. 62 și art. 70 din Legea nr. 24/2000 privind normele de tehnică legislativă pentru elaborarea actelor normative, republicată, cu modificările și completările ulterioare;
- art. 108 lit. b), art. 129, alin. (2), lit c) și alin. (6) lit. b), art. 139, alin.(3) lit. g), art. 297, alin. (1), lit. c și art. 333, alin. (1), alin. (2) și alin. (5), art. 334 și art. 340 din Codul Administrativ, adoptat prin O.U.G. nr. 57/2019, cu modificările și completările ulterioare;
- Legii nr. 52/2003, republicată, privind transparența decizională în administrația publică;

Văzând referatul de aprobare al primarului orașului Bicaz, domnul Iulian – Traian Matasă, înregistrat sub nr. 13.936 din data de 07.10.2025;

Potrivit raportului de specialitate întocmit de compartimentul de resort din cadrul aparatului de specialitate al primarului înregistrat sub nr. 13.937 din data de 07.10.2025;

Luând act de anunțul nr. 14.058 din 08.10.2025 privind punerea în dezbatere a acestui proiect de hotărâre, precum și procesul verbal întocmit la încheierea procedurii de transparență decizională din data de 19 noiembrie 2025 prin care se arată că pentru acest proiect nu au fost depuse propuneri, sugestii și opinii;

Ținând cont de avizul comisiilor de specialitate pe domenii de activitate ale Consiliului Local

În temeiul prevederilor art. 196 alin. (1) lit a) din Codul Administrativ, adoptat prin O.U.G. nr. 57/2019 cu completările și modificările ulterioare,

HOTĂRĂŞTE:

Art. 1- (a) Își însușește raportul de evaluare și aprobă închirierea, prin licitație publică, a bunului imobil -teren în suprafață de 124 mp situat în intravilan Bicaz, str. Pieței, punctul ,,Piața Agroalimentară", oraș Bicaz, județul Neamț, aflat în domeniul public al orașului Bicaz, județul Neamț.

(b) Suprafața ce se închiriază, amplasamentul, destinația, durata închirierii și prețul de începere al licitației ce rezultă din raportul de evaluare, menționat la articolul precedent, sunt indicate în tabelul și planul de amplasament și delimitare a imobilului anexe la prezenta hotărâre.

Art. 2 Aprobă studiul de oportunitate, documentația de atribuire și caietul de sarcini întocmite în acest sens.

Art. 3 Primarul Orașului Bicaz prin compartimentul de specialitate, va duce la îndeplinire prezenta hotărâre.

Art. 4 Prin grija secretarului general al oraşului Bicaz, hotărârea se va comunica persoanelor şi autorităţilor interesate.

Președinte de ședință,
Andrei ROGIN

Contrasemnează pentru legalitate,
Secretar general al orașului Bicaz,
Maria - Irina CIBI

PROCEDURI ADMINISTRATIVE OBLIGATORII, anterioare atestării autenticității Hotărârii Consiliului Local nr. 149/27.11.2025			
PROCEDURA DE VOT UTILIZATĂ		Vot deschis prin ridicarea mâinii	
HOTĂRÂRE CU CARACTER NORMATIV			
0.	Hotărâre care se adoptă cu votul: **majorității absolută a consilierilor locali în funcție conform art. 139, alin. (3), lit. g) din O.U.G. nr. 57/2019 privind Codul Administrativ, cu completările și modificările ulterioare**	Voturi necesare	8
1.	Numărul consilierilor locali, potrivit legii		15
2.	Numărul consilierilor locali în funcție		15
3.	Numărul consilierilor locali prezenți la adoptarea hotărârii		13
4.	Numărul voturilor **„PENTRU”**		13
5.	Numărul voturilor **„ÎMPOTRIVĂ”**	Voturile „ABȚINERE” se numără la voturile „ÎMPOTRIVĂ”.	0
6.	Numărul voturilor **„ABȚINERE”**		0
7.	Numărul consilierilor locali care absentează motivat		0
8.	Numărul consilierilor locali care absentează nemotivat		2
9.	Numărul consilierilor locali care nu iau parte la deliberare și la adoptarea hotărârii, neavând drept de vot		0

PROCEDURI ADMINISTRATIVE OBLIGATORII, ulterioare adoptării Hotărârii Consiliului Local nr. 149/27.11.2025		
Nr. crt.	OPERAȚIUNI EFECTUATE	Data
0.	1.	2.
1.	Adoptarea hotărârii	27.11.2025
2.	Comunicarea către primar	03.12.2025
3.	Comunicarea către prefectul județului Neamț	03.12.2025
4.	Aducere la cunoștință publică	03.12.2025
5.	Comunicarea către persoanele cărora li se adresează	03.12.2025
6.	Devine obligatorie și produce efecte juridice începând cu	03.12.2025

Anexă la H.C.L. nr. 149 din 27.11.2025

STUDIU DE OPORTUNITATE
privind aprobarea închirierii prin licitaţie publică şi însuşirea unui raport de evaluare a terenului, în suprafaţă de 124 m.p., situat în localitatea Bicaz, str. Pieţei, pct. "Piata Agroalimentara", oraş Bicaz, judeţul Neamţ, aflat în domeniul public al oraşului Bicaz, judeţul Neamţ

1) Date privind persoana juridică – proprietarul terenului:

Oraşul Bicaz, persoană juridică română de drept public, prin autoritatea deliberativă Consiliul Local Bicaz, cu sediul în str. Barajului, nr. 4.

2) Titlul juridic:

Terenul supus aprobării în vederea închirierii prin licitaţie publică face parte din inventarul domeniului public al oraşului Bicaz, conform H.C.L. 149 din 19.08.1999, având valoarea de inventar de 17.895 lei.

3) Motivele care justifică închirierea:

Închirierea terenului sus-menţionat este indicată de următoarele motive de ordin legislativ, economic-financiar, social şi de mediu

3.1. Motivaţia pt. componenta legislativă:

- prevederile art. 129, alin. 2, lit. „c" din Ordonanţa de urgenţă Nr. 57/2019 privind Codul Administrativ, potrivit cărora Consiliul local hotărăşte ca bunurile ce aparţin domeniului public sau privat de interes local, să fie date în administrarea regiilor autonome şi instituţiilor publice, să fie concesionate ori să fie închiriate;
- prevederile H.C.L. Bicaz nr. 91/2021 prin care a fost aprobat P.U.G.;

3.2. Motivaţia pentru componenta financiară:

Principalele avantaje ale închirierii imobilelor sunt următoarele:

- chiriaşul va acoperi în întregime costurile ridicate de întreţinerea şi exploatarea a terenului închiriat;
- chiriaşul va achita autorităţii, în contravaloarea terenului închiriat, o chirie stabilită prin hotărâre a Consiliului local;
- închirierea trece întreaga responsabilitate pentru modul de gestionare a terenului închiriat, în sarcina chiriaşului (inclusiv cele de mediu).

3.3. Motivaţia pentru componenta de mediu:

Chiriaşul va avea obligaţia, prin contractul de închiriere, să respecte toată legislaţia în vigoare pe probleme de mediu.

Contractul de închiriere transferă responsabilitatea viitorului chiriaş cu privire la respectarea clauzelor de protecţia mediului, printre care unele dintre cele mai importante sunt:

- luarea tuturor măsurilor necesare pentru diminuarea şi evitarea poluării solului şi a apei subterane, cu efecte asupra sănătăţii populaţiei;
- utilizarea durabilă a resurselor;
- gestionarea eficientă a deşeurilor şi menţinerea cu stricteţe a condiţiilor de igienă cerute de reglementările legale în vigoare.

4) Date privind bunul ce se închiriează:

Terenul, în suprafaţă de 124 m.p., situat în localitatea Bicaz, str. Pieţei, pct. "Piata Agroalimentara", oraş Bicaz, judeţul Neamţ, fiind inclus în terenul, în suprafaţa totală de 8.180 m.p., identificat cu NC 54182, înscris în CF 54182-Bicaz, aflat în domeniul public al oraşului Bicaz, judeţul Neamţ

5) Preţul de închiriere:

Preţul de închiriere pentru terenul mai sus menţionat este determinat printr-un raport de evaluare întocmit de un expert evaluator autorizat şi este specificat în tabelul anexat referatului de specialitate ;

6) Metoda de închiriere – licitaţie publică deschisă

COMPARTIMENT A.D.P.P.,
NEMŢEANU ALBERTINA-ELENA

SERVICIU U.A.T.,
VERDEŞ ANCA-RALUCA

Anexă la H.C.L. nr. 149 din 27.11.2025

TABEL NOMINAL

privind aprobarea închirierii prin licitaţie publică şi însuşirea unui raport de evaluare a terenului, în suprafaţă de 124 m.p., situat în localitatea Bicaz, str. Pieţei, pct. "Piata Agroalimentara", oraş Bicaz, judeţul Neamţ, aflat în domeniul public al oraşului Bicaz, judeţul Neamţ

Adresa imobilului	Suprafaţa m.p.	H.C.L. - ul privind înregistrarea imobilului în domeniul public	Valoarea de inventar	Destinaţia	Durata închirierii	Preţul aprobat pentru pornirea licitaţiei
Intravilan loc. Bicaz, Str. Pieţei Pct. "Piaţa Agroalimentară" Oraş Bicaz, Jud. Neamţ	124	149 din 19.08.1999	14.316 lei	AMPLASARE CONSTRUCŢIE PUNCT DE LUCRU ŞI SEDIU SECUNDAR SOCIETATE, REPARARE ECHIPAMENTE ELECTRICE - CONSTRUCŢIE PROVIZORI	5 ani	16,05 lei/m.p./an

PREŞEDINTE DE ŞEDINŢĂ,

ROGIN ANDREI

ROMÂNIA * Judeţul NEAMŢ, Oraşul BICAZ * CONSILIUL LOCAL

CONTRASEMNEAZA PENTRU LEGALITATE,
Secretar General
CIBI MARIA-IRINA

Anexa nr.16

ROMÂNIA * Judeţul NEAMŢ * Oraşul BICAZ * CONSILIUL LOCAL

Plan de amplasament si delimitare a imobilului

Scara 1:200

Nr. Cadastral	Suprafata măsurată a imobilului (m.p.)	Adresa imobilului
	124	Intravilan Bicaz,Str.Pieţei (Zona Piaţa Agroalimentară), Oras Bicaz,Jud. Neamţ

Nr. Cartea Funciară	Unitatea Administrativ Teritorială (UAT)
	Bicaz

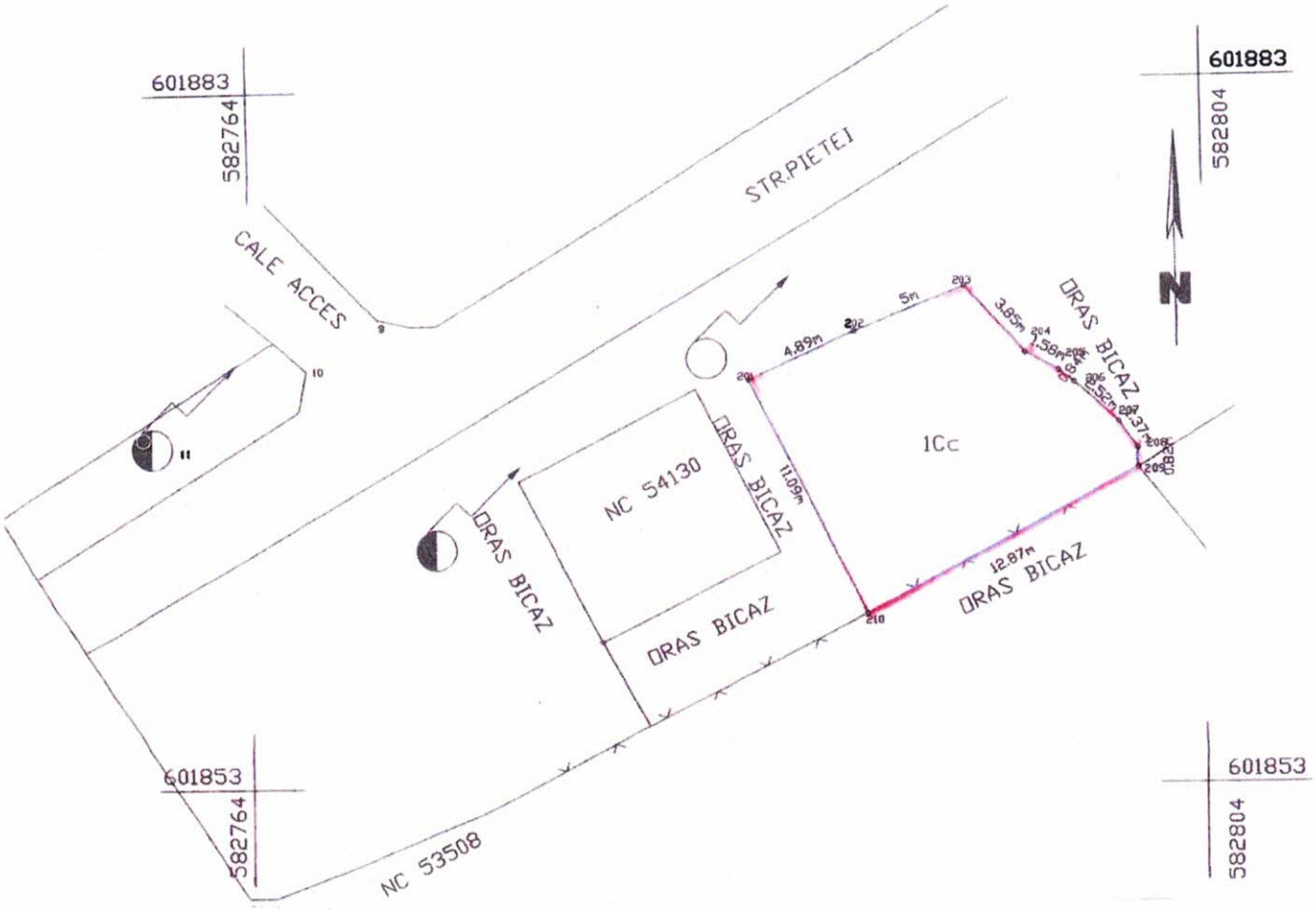

A. Date referitoare la teren

Nr. Parcelă	Categorie de folosinţă	Suprafaţa (m.p.)	Menţiuni
1	Cc	124	Terenul este partial imprejmuit;gard de plasa sarma si limita conventionala
	Total	**124**	

B. Date referitoare la constructii

Cod	Destinatie	Suprafata construită la sol (m.p.)	Menţiuni
	Total		

Suprafata totala masurata a imobilului= 124 m.p.
Suprafata din act = 10000m.p.

Executant : **I.I. HÂRŢAN C. Cătălin**	Inspector :
Confirm executarea măsurătorilor la teren, corectitudinea întocmirii documentaţiei cadastrale şi corespondenţa acesteia cu realitatea din teren	Confirm introducerea imobilului în baza de date integrată şi atribuirea numărului cadastral
Semnătura şi ştampila	
Data **25.07.2025**	Data.....

127/310/2003;CUI:15270627 RACMI COMINEX SRL Bicaz Jud Neamţ

ANEXA LA HCL NR. 175/ 27.11.2025

Birou Expertize şi Evaluări
COSTIN IONUŢ

Membru titular ANEVAR şi Expert Tehnic autorizat de Ministerul Justiţiei pentru evaluarea bunurilor imobile şi mobile

C.I.F. 29271466, mun. Iaşi, Tel: 0745-937.086, e-mail: ionut_costin@yahoo.com

ROMÂNIA Judeţul Neamţ Primăria Oraşului BICAZ

I.D.P.P

PRIMĂRIA ORAŞULUI BICAZ
INTRARE NR. 13570
ZI 30 LUNA 09 AN 2025

Nr. 116/12.09.2025

Raport de evaluare

Teren intravilan cu suprafaţa totală de 124mp, parte din terenul cu suprafaţa de 8.810mp, str. Pieţei, CF54182, Oraşul Bicaz, Judeţul Neamţ



Client: ORAŞUL BICAZ (DOMENIUL PUBLIC)

Utilizator: ORAŞUL BICAZ

Data evaluării: 12.09.2025

Evaluator Autorizat ANEVAR: ing. Ionuţ Costin (ANEVAR – leg.11760)

ASOCIAŢIA NAŢIONALĂ A EVALUATORILOR AUTORIZAŢI ANEVAR
Evaluator autorizat
COSTIN IONUŢ
Legitimaţia Nr. 11760
Valabil 2025
Specializarea EFI EBM

Raportul de evaluare poate conţine date cu caracter personal. Potrivit Directivei (UE) 95/46/CE, Regulamentul UE nr. 679/2016, Legii nr. 363/2018, Legea 677/2001 şi a celorlalte ghiduri şi regulamente privind GDPR este interzisă publicarea integrală sau parţială a acestuia, fiind destinat doar pentru uzul intern al beneficiarului.

Ionut Costin

Semnat digital de Ionut Costin
Data: 2025.09.22 06:01:08 +03'00'

SINTEZA EVALUĂRII

Către: ORAŞUL BICAZ, JUDEŢUL NEAMŢ

Vă transmitem raportul de evaluare pentru imobilul:
Teren intravilan cu suprafaţa totală de 124mp, parte din terenul cu suprafaţa totală de 8.180mp, str. Pieţei, înscris în CF 54182, aparţinând Domeniului Public al UAT Oraşul Bicaz, Judeţul Neamţ.

1. Data evaluării: **12.09.2025**
2. Utilizarea desemnată a raportului de evaluare: **concesionare/închiriere**
3. Moneda valorii: LEI şi EUR. Curs valutar BNR: **5,0694 lei/€**
4. Informaţii şi date de intrare disponibile:
   - Lista bunurilor imobile aparţinând Domeniului Public
   - Documentaţia cadastrală: plan de amplasament, extras CF
   - Informaţii disponibile, publice şi verificabile privind tranzacţii sau oferte de vânzare bunuri similare sau asimilabile din punct de vedere al caracteristicilor bunului
5. Metode de evaluare utilizate:
   - Metoda comparaţiilor directe-teren intravilan
   - Metoda venit – calcul redevenţă/chirie minimă

6. Tipul valorii estimate: **valoarea de piaţă**

Având în vedere scopul evaluării, în opinia evaluatorului **valoarea de piaţă** pentru imobilul evaluat este de:

V_{teren}=19.279 lei (3.803 €), respectiv 155,48 lei/mp (30,67 €/mp)

$V_{concesiune/închiriere\ anuală\ minimă}$ = 1.989,81 lei/an (392,51 €/ an)

16,05 lei/mp/an (3,17 €/mp/an), 1,34 lei/mp/lună (0,26 €/mp/lună)

Referitor la această valoare pot fi precizate următoarele:

- Valoarea a fost exprimată şi este valabilă exclusiv în condiţiile şi prevederilor termenilor de referinţă prezentaţi în raport;
- Valoarea este o predicţie şi o opinie subiectivă asupra unei valori;
- Valoarea estimată este valabilă la data evaluării şi o perioadă limitată atât timp cât pe piaţa imobiliară sau a construcţiilor nu sunt fluctuaţii semnificative, iar evoluţia cursului de schimb valutar este relativ stabilă.
- Valoarea nu este influenţată de T.V.A. (imobil aparţinând instituţiilor publice)

Evaluator Autorizat ANEVAR,
Ing. Ionuţ Costin

ASOCIAŢIA NAŢIONALĂ A EVALUATORILOR AUTORIZAŢI ANEVAR
Evaluator autorizat
COSTIN IONUŢ
Legitimaţie Nr. 11760
Valabil 2025
Specializarea EFI, EBM

ROMÂNIA
Județul NEAMȚ, Orașul BICAZ
CONSILIUL LOCAL

LISTA DOCUMENTAȚIEI DE ATRIBUIRE

— Fișa de date a procedurii
— Caietul de sarcini
— Formulare și modele de documente

Anexă la H.C.L. nr. 149 din 27.11.2025

ROMÂNIA Județul NEAMȚ Orașul BICAZ CONSILIUL LOCAL

CAIET DE SARCINI

privind aprobarea închirierii prin licitaţie publică şi însuşirea unui raport de evaluare a terenului, în suprafaţă de 124 m.p., situat în localitatea Bicaz, str. Pieţei, pct. "Piata Agroalimentara", oraş Bicaz, judeţul Neamţ, aflat în domeniul public al oraşului Bicaz, judeţul Neamţ

I. Definirea obiectului supus închirierii

Terenul supus închirierii, în suprafaţă de 124 m.p., situat în localitatea Bicaz, str. Pieţei, pct. "Piata Agroalimentara", oraş Bicaz, judeţul Neamţ, fiind inclus în terenul, în suprafaţa totală de 8.180 m.p., identificat cu NC 54182, înscris în CF 54182-Bicaz, aflat în domeniul public al oraşului Bicaz, judeţul Neamţ, este identificat conform planului de situaţie anexat la Certificatul de urbanism nr. 103 din 16.09.2025

Certificatul de urbanism nr. 103 din 16.09.2025, defineşte REGIMUL JURIDIC, REGIMUL ECONOMIC ŞI REGIMUL TEHNIC, a terenului mai sus menţionat.

II. Motivaţia închirierii:

Motivele de ordin legislativ, economic, financiar şi social care impun închirierea unor bunuri imobile sunt următoarele:

Codul Civil:

Art.1.777 "Locaţiunea este contractul prin care o parte, numită locator, se obligă să asigure celeilalte părţi, numite locatar, folosinţa unui bun pentru o anumită perioadă în schimbul unui preţ, denumit chirie".

Art. 1.781 "Incheierea contractului de locaţiune. Contractul de locaţiune se consideră încheiat îndată ce părţile au convenit asupra bunului şi preţului".

O.U.G. nr. 57/2019 privind Codul Administrativ:

Art. 108 "Consiliile locale si consiliile judetene hotarasc, in conditiile prevazute in partea a V-a a prezentului cod, ca bunurile ce apartin domeniului public sau privat, local sau judetean, dupa caz, sa fie:" lit. c) "închiriate";

Art. 129 alin. (2) "Consiliul local exercita urmatoarele categorii de atributii:" lit. c) "atributii privind administrarea domeniului public si privat al comunei, orasului sau municipiului";

Art. 129 alin. (6) "În exercitarea atribuţiilor prevăzute la alin. (2) lit c), consiliul local: lit. a) "hotaraste darea in administrare, concesionarea, inchirierea sau darea in folosinta gratuita a bunurilor proprietate publica a comunei, orasului sau municipiului, dupa caz, precum si a serviciilor publice de interes local, in conditiile legii";

Art. 139 alin. (3) "Se adoptă cu majoritatea absolută prevăzută la art. 5 lit. cc) a consilierilor locali în funcţie următoarele hotărâri ale consiliului local: "lit. g) "hotărârile privind administrarea patrimoniului";

Art. 196 alin. (1) "În exercitarea atribuţiilor ce le revin, autorităţile administraţiei publice locale adoptă sau emit, după caz, acte administrative cu caracter normativ sau individual, după cum urmează:" lit. a) "consiliul local şi consiliul judeţean adoptă hotărâri";

Art.297 alin. (1) "Autoritătile prevăzute la art. 287 decid, în condiţiile legii, cu privire la modalităţile de exercitare a dreptului de proprietate publică, respectiv:" lit. c) "închirierea"

III. Durata închirierii

Art.1. Durata închirierii este pentru o perioada de 5 ani cu posibilitatea prelungirii, prin act adițional, încheiat anterior expirarii termenului, dacă părțile nu își exprimă intenția de neprelungire a contractului de închiriere, pentru o perioadă egală cu cea de valabilitate a acestuia, dacă sunt îndeplinite cumulativ următoarele condiții:

- achitarea la zi a obligațiilor contractuale;
- nedenunțarea contractului de către una dintre părți;

Dacă termenul de valabilitate a contractului expiră și chiriașul nu și-a achitat până la acest termen obligațiile financiare asumate prin contract, atunci contractul nu va fi prelungit. După încetarea contractului, chiriașul rămâne obligat să plătească contravaloarea chiriei nechitate, a majorărilor de întârziere calculate, să predea terenul în baza unui proces verbal de predare primire amplasament. Neîndeplinirea obligațiilor menționate de către chirias în termen de 30 de zile de la data încetării contractului atrage după sine predarea terenului catre autoritatea administrației publice locale și sesizarea instanței de judecată competenta in vederea executării silite

IV. Elementele de preț

Art. 1. Prețul minim de închiriere propus este de 16,05 lei/m.p./an, conform unui raport de evaluare întocmit de un expert evaluator autorizat.

Art. 2. Redeventa de închiriere cu care se va adjudecat licitația va fi înscrisă în contractul închiriere.

Art. 3 Cuantumul chiriei aprobat prin H.C.L. nr._____din _____, fixat prin Procesul verbal de licitație nr_____ din_____, va putea fi modificat de către părți în cazuri temeinic justificate, prin acord, pe baza de act adițional.

Art. 4. Obligația de plată se actualizează la începutul fiecărui an, în funcție de rata inflației

Art. 5. Modul de achitare a chiriei și clauzele pentru nerespectarea obligațiilor de plată se vor stabili prin contractul de închiriere.

Art. 6. Plata chiriei începe de la semnarea contractului de închiriere./

V. Cuantumul și natura garanțiilor

Art.1. Garanția pentru participare se constituie de către ofertant în scopul de a proteja autoritatea administrației publice locale față, de riscul unui eventual comportament necorespunzător al acestuia pe întreaga perioadă derulată până la încheierea contractului de inchirere.

Cuantumul garanției de participare este obligatorie și se stabilește la nivelul a două chirii

Garanția de participare se exprimă în lei și se constituie prin depunerea unor sume de bani la caseria sau în contul autorității administrației publice locale,

Autoritatea administrației publice locale are dreptul de a vira garanția de participare în bugetul propriu, atunci când ofertantul cu oferta declarată castigatoare refuză să încheie contractul de inchirere in termen de 20 de zile calendaristice de la data desfasurarii licitatiei publice.

Pentru ofertantul cu oferta necâștigătoare, garanția de participare se restituie de către autoritatea administratiei publice locale, cât mai repede posibil, dar nu mai târziu de 15 zile lucratoare de la data desfășurării licitației publice deschise.

ROMÂNIA * Judeţul NEAMŢ * Oraşul BICAZ * CONSILIUL LOCAL

VI. Condiţii de mediu

Chiriasul poartă întreaga responsabilitate pentru respectarea prevederilor legale în domeniul protecţiei mediului şi are obligaţia de a obtine toate licenţele/avizele/acordurile/autorizaţiile prevăzute de legislaţia în vigoare.

VII. Drepturile si obligaţiile părţilor

Proprietarul are dreptul:

- să urmărească prin împuterniciţii săi modul de respectare de către chiriaş a clauzelor contractului de închiriere şi să verifice respectarea de către chiriaş a suprafeţei închiriate;
- să rezilieze contractul de închiriere, fără nici o răscumpărare, dacă chiriaşul nu respectă prevederile din oferta ce a stat la baza adjudecării licitaţiei;
- să modifice unilateral contractul de închiriere pentru cazuri de interes sau utilitate publică naţională sau locală;
- să încaseze integral şi la timp chiria convenită prin contrat, în caz contrat să pretinda plata penalităţilor de întârziere, conform legislatiei in vigoare;
- să beneficieze de garanţia constituită de titularul dreptului de închiriere, în caz contrar, să restituie garanţia la încetarea contractului
- să controleze executarea obligaţiilor titularului dreptului de închiriere şi respectarea condiţiilor închirierii, având dreptul să constate, ori de câte ori este nevoie, fara a stânjeni folosinţa bunului, starea integrităţii bunului şi destinaţia în care este folosit.

Proprietarul se obligă:

- să predea bunul pe bază de proces verbal în termen de maximum 30 zile de la data constituirii garanţiei;
- să asigure folosinţa netulburată a terenului conform destinaţiei stabilite pe tot timpul închirierii;
- să apere chiriasul de orice evicţiuni totale sau parţiale, ale terenului cu exceptia situaţiilor în care acesta va fi revendict prin hotarâre definitivă de foştii proprietari;

Chiriasul are dreptul

- să exploateze în mod direct, pe riscul şi răspunderea sa, bunul ce face obiectul contractului de închiriere
- să folosească şi să culeagă fructele bunului care face obiectul închirierii, potrivit naturii bunului si prerogativelor stabilite de părţi prin contractul de închiriere;

Chiriasul se obligă

- **ofertantul câştigător al licitaţiei se obligă să plătească contravaloarea întocmirii raportului de evaluare-450 lei.**
- să preia şi să folosească corespunzător terenul asigurând evitarea degradării lui;

- să administreze şi să exploateze obiectul închirierii cu diligentă maximă pentru a conserva şi dezvolta valoarea acestuia pe toată durata contractului;
- să achite la termenele stabilite în contract chiria, precum şi taxele şi impozitele datorate la bugetul de stat şi local;
- să nu aducă atingere dreptului de proprietate prin faptele şi actele juridice săvârşite
- să constituie garanţia de bună execuţie (se calculează la nivelul a două chirii: la pretul adjudecat).
- să pună la dispoziţia organelor de control toate informaţiile şi evidenţele solicitate privind închirierea. Prin oferta şi semnarea contractului de închiriere, chiriaşul confirma că a luat act de toate condiţiile impuse de proprietar şi le acceptă integral;
- să respecte normele de protecţie a mediului specifice funcţiunii şi să suporte amenzile aplicate de organele competente, în cazul depistării unor încălcări ale actelor normative în vigoare;
- să nu producă disconfort vecinătăţilor şi să nu degradeze, pe durata existentei mediul natural;
- să raspundă conform prevederilor legale dacă, în perioada de valabilitate a contractului de închiriere, se produc daune de orice natură proprietarului terenului sau terţi;
- să plătească daune pentru încălcarea sau deteriorarea drumurilor de acces sau a reţelelor de utilităţi, a terenurilor limitrofe ca urmare a unor ingradiri sau limitări din vina proprie;
- să execute la timp şi în bune condiţii întreţinerea curentă şi reparaţiile normale ce ii incumbă, în vederea menţinerii bunului închiriat în starea în care l-a primit în momentul încheierii contractului;
- să nu exploateze bunul închiriat în vederea culegerii de fructe naturale, civile, industriale sau producte;
- să nu execute amenajări care depreciază aspectul zonei;
- să respecte destinatia bunului pentru a care s-a făcut închirierea, conform caietului de sarcini;
- terenul închiriat va fi retituit proprietarului, la încetarea contractului, pe baza de proces verbal, din orice cauza, în starea tehnică şi funcţională avută la data preluării, gratuit şi liber de orice sarcini, cu excepţia investiţiei realizate din fondurile chiriaşului (aceste bunuri pot face obiectul unei tranzacţii între părţile contractante).
- pe terenul, în suprafaţă de 15 m.p., situat în localitatea Bicaz, str. Pieţei, pct. "Piata Agroalimentara", oraş Bicaz, judeţul Neamţ, există o terasă - construcţie provizorie, proprietatea domnului Onea Ioan, iar în cazul în care adjudecătorul terenului (ocupat de o construcţie) va fi o terţă persoană fizică sau juridică, poprietarul terasei o va demola predând terenul liber de sarcini Orasului Bicaz, în condiţiile legii;
- sa nu subinchireze terenul la alte persoane fizice sau juridice;

Neplata chiriei, precum şi orice altă prevedere încălcată referitoare la neîndepnirea obligaţiilor contractuale de către chiriaş, dă dreptul proprietarului la reţinerea contravalorii garanţiei.

Chiriaşul este obligat să reîntregească garanţia.

VIII. Încheierea contractului de închiriere

Contractul de închiriere se încheie în formă scrisă, sub sancţiunea nulităţii.

IX. Neîncheierea contractului de închiriere

Art. 1 Neîncheierea contractului în termen de 20 zile calendaristice de la data deciziei referitoare la atribuirea contractului în scris cu confirmare de primire, dar nu mai târziu de 3 zile lucrătoare de la emiterea acesteia, poate atrage plata daunelor-interese de către partea în cuplă;
Art. 2 Refuzul ofertantului declarat câştigător de a încheia contractul poate atrage după sine plata daunelor -interese.
Art. 3 În cazul în care ofertantul declarat câştigător refuză încheierea contractului, procedura de licitaţie se anulează, iar proprietarul va relua procedura în conditiile legii;
Art. 4 Daunele prevăzute la art. 1 şi 2 se stabilesc de către instanţa competentă în a cărui raza teritorială se află sediul autorităţii contractante, la cererea părţii interesate dacă părţile nu stabilesc altfel.
Art. 5 În cazul în care autoritatea contractantă nu poate incheia contractul cu ofertantul declarat câştigător din cauza faptului că ofertantul în cauză se află într-o situaţie de forţă majoră sau în imposibilitatea fortuită de a executa contractual autoritatea contractanta are dreptul să declare câştigătoare oferta clasată pe locul doi în condiţiile în care aceasta este admisibilă.
Art 6. În cazul în care, în situaţia prevăzută la art. 5, nu există o ofertă clasată pe locul doi admisibilă se aplică prevederile art. 3.
Art. 7 În situaţia în care au avut loc modificări legislative care au ca obiect instituirea, modificarea sau renunţarea la anumite taxe/impozite naţionale sau locale al căror efect se reflectă în creşterea/diminuarea costurilor pe baza cărora s-a fundamentat preţul contractului, chiria poate fi ajustată, la cererea oricărei părţi.

X. Încetarea închirierii:

Art. 1. Închirierea poate înceta în următoarele cazuri:

a. înainte de expirarea duratei prin contract, prin acordul scris al părţilor;
b. la expirareą duratei stipulate în contract;
c. chiriaşul nu respectă obligaţiile asumate prin caietul de sarcini şi contract;
d. în cazul în care, în urma aprobării unor P.U.Z.-uri, P.U.D.-uri care vor viza modernizarea zonei, chiriaşul refuză să procedeze la executarea lucrărilor de modernizare a acestuia, conform cerinţelor autorităţii administratiei publice locale;
e. în cazul în care chiriaşul nu respectă suprafaţa de teren închiriată şi ocupă suprafeţe suplimentare de teren;
f. în cazul în care chiriaşul nu respectă destinaţia;
g. contractul de închiriere poate fi reziliat în mod unilateral de către autoritatea administraţiei publice locale în cazul apariţiei unor situaţii de utilitate sau de interes public naţional sau local;

Condiţiile concrete de încetarea închirierii se vor detalia în contractul de închiriere.

Art. 2. În cazul încetării/rezilierii şi neprelungirii contractului de închiriere, din orice motiv, chiriaşul va prezenta din partea organelor financiare teritoriale dovada eliberării de orice sarcini a terenului, după care între proprietar şi chiriaş se va întocmi proces verbal de predare a terenului.

Art. 3. Chiriaşul urmează să restituie proprietarului terenul închiriat gratuit şi liber de orice sarcini, cu excepţia investiţiei realizate din fondurile chiriaşului (aceste bunuri pot face obiectul unei tranzacţii între părţile contractante).
Art. 4. Refuzul chiriaşului de a preda terenul liber de orice sarcină atrage dupa sine perceperea unei taxe pentru folosirea fără forme legale a terenului, cu titlu de dauna prestabilita prin Hotărârea Consiliului Local, până la data eliberării terenului;
Art. 5. Forţa majoră exonerează părţile de răspunderi în ceea ce priveşte îndeplinirea totală sau parţială a obligaţiilor ce le revin, cu menţiunea că prin forţă majoră se întelege orice eveniment independent de voinţa părţilor, imprevizibil şi inevitabil, care împiedică să-si execute integral sau parţial obligaţiile.

XI. Controlul

Art 1 Proprietarul are dreptul ca prin împuterniciţii săi să urmărească respectarea de către chiriaş a caietului de sarcini şi a obligaţiilor asumate prin contractul de inchiriere.

XII. Clauze speciale

Art. 1. Părţile convin de comun acord ca, contractul de inchiriere să devină caduc în situaţia în care proprietarul în baza Planului de Urbanism General al orasului sau detaliului de zonă va amplasa obiective de utilitate sau pe suprafaţa de teren închiriată sau în situaţia când proprietarul va dispune acesta să primească alte destinaţii;
Art. 2. În oricare din situaţiile proprietarul va înştiinţa chiriasul ca în termen de 20 de zile de la primirea înştiinţării, acesta să elibereze necondiţionat terenul. Dacă este cazul, chiriaşul va primi contravaloarea sumelor -achitate pentru durata rămasă de la data eliberării terenului până la data expirării contractului.
Art. 3 Toate datele cuprinse în prezentul caiet de sarcini sunt considerate a fi confidenţiale. Chiriasul se angajează, să păstreze secretul caietului şi să nu divulge date, care, cunoscute de terţi, ar putea aduce prejudicii proprietarului.
Art. 4. Proprietarul este obligat să abţină de la divulgarea datelor ce privesc activitatea chiriasului ce ajung la cunoştinţa sau în posesia sa.
Art. 5. Nerealizarea de către părţii a uneia din obligaţiile asumate atrage după sine rezilierea contractului şi obligare la plata despăgubirilor.

XIII. Litigii

Art. 1. Litigiile de orice natură decurgând din executarea obligaţiilor cuprinse în prezentul caiet de sarcini şi în contractul de închiriere sunt de competenta instanţelor de judecată de la sediul proprietarului, dacă nu se soluţionează pe cale amiabilă.
Art. 2. Pe toată durata concesiunii cele două părţi se vor supune legislaţiei în vigoare în România.

XIV. Dispoziţii finale

1. Drepturile şi îndatoririle părţilor se stabilesc prin contractul de închiriere;
2. Toate obligaţiile reciproce se vor concretiza în contractul de închiriere;

3. Prin înscrierea la licitație toate condițiile impuse prin caietul de sarcini se consideră însușite de ofertant.
4. Modificarea prezentului caiet de sarcini este în competenta proprietarului, sau prin efectul legii.
5. Prezentul caiet de sarcini devine act public al administrației publice momentul apariției în Monitorul Oficial al României, Partea a VI a, în presă sau pe pagina sa de internet, ori prin alte medii sau canale publice de comunicații electronice a anunțului de publicitate.
6. Dreptul de autor privind publicarea și multiplicarea prezentului caiet de sarcini este al Primăriei orasului Bicaz, conform normelor legale în vigoare.

Întocmit,
NEMȚEANU ALBERTINA-ELENA

VERDEȘ ANCA- RALUCA

Anexă la H.C.L. nr. 149 din 27.11.2025

CAIET DE SARCINI

privind aprobarea închirierii prin licitaţie publică şi însuşirea unui raport de evaluare a terenului, în suprafaţă de 124 m.p., situat în localitatea Bicaz, str. Pieţei, pct. "Piata Agroalimentara", oraş Bicaz, judeţul Neamţ, aflat în domeniul public al oraşului Bicaz, judeţul Neamţ

I. Definirea obiectului supus închirierii

Terenul supus închirierii, în suprafaţă de 124 m.p., situat în localitatea Bicaz, str. Pieţei, pct. "Piata Agroalimentara", oraş Bicaz, judeţul Neamţ, fiind inclus în terenul, în suprafaţa totală de 8.180 m.p., identificat cu NC 54182, înscris în CF 54182-Bicaz, aflat în domeniul public al oraşului Bicaz, judeţul Neamţ, este identificat conform planului de situaţie anexat la Certificatul de urbanism nr. 103 din 16.09.2025

Certificatul de urbanism nr. 103 din 16.09.2025, defineşte REGIMUL JURIDIC, REGIMUL ECONOMIC ŞI REGIMUL TEHNIC, a terenului mai sus menţionat.

II. Motivaţia închirierii:

Motivele de ordin legislativ, economic, financiar şi social care impun închirierea unor bunuri imobile sunt următoarele:

Codul Civil:

Art.1.777 "Locaţiunea este contractul prin care o parte, numită locator, se obligă să asigure celeilalte părţi, numite locatar, folosinţa unui bun pentru o anumită perioadă în schimbul unui preţ, denumit chirie".

Art. 1.781 "Incheierea contractului de locaţiune. Contractul de locaţiune se consideră încheiat îndată ce părţile au convenit asupra bunului şi preţului".

O.U.G. nr. 57/2019 privind Codul Administrativ:

Art. 108 "Consiliile locale si consiliile judetene hotarasc, in conditiile prevazute in partea a V-a a prezentului cod, ca bunurile ce apartin domeniului public sau privat, local sau judetean, dupa caz, sa fie:" lit. c) "închiriate";

Art. 129 alin. (2) "Consiliul local exercita urmatoarele categorii de atributii:" lit. c) "atributii privind administrarea domeniului public si privat al comunei, orasului sau municipiului";

Art. 129 alin. (6) "În exercitarea atribuţiilor prevăzute la alin. (2) lit c), consiliul local: lit. a) "hotaraste darea in administrare, concesionarea, inchirierea sau darea in folosinta gratuita a bunurilor proprietate publica a comunei, orasului sau municipiului, dupa caz, precum si a serviciilor publice de interes local, in conditiile legii";

Art. 139 alin. (3) "Se adoptă cu majoritatea absolută prevăzută la art. 5 lit. cc) a consilierilor locali în funcţie următoarele hotărâri ale consiliului local: "lit. g) "hotărârile privind administrarea patrimoniului";

Art. 196 alin. (1) "În exercitarea atribuţiilor ce le revin, autorităţile administraţiei publice locale adoptă sau emit, după caz, acte administrative cu caracter normativ sau individual, după cum urmează:" lit. a) "consiliul local şi consiliul judeţean adoptă hotărâri";

Art.297 alin. (1) "Autoritătile prevăzute la art. 287 decid, în condiţiile legii, cu privire la modalităţile de exercitare a dreptului de proprietate publică, respectiv:" lit. c) "închirierea"

III. Durata închirierii

Art.1. Durata închirierii este pentru o perioada de 5 ani cu posibilitatea prelungirii, prin act adițional, încheiat anterior expirarii termenului, dacă părțile nu își exprimă intenția de neprelungire a contractului de închiriere, pentru o perioadă egală cu cea de valabilitate a acestuia, dacă sunt îndeplinite cumulativ următoarele condiții:

- achitarea la zi a obligațiilor contractuale;
- nedenunțarea contractului de către una dintre părți;

Dacă termenul de valabilitate a contractului expiră și chiriașul nu și-a achitat până la acest termen obligațiile financiare asumate prin contract, atunci contractul nu va fi prelungit. După încetarea contractului, chiriașul rămâne obligat să plătească contravaloarea chiriei nechitate, a majorărilor de întârziere calculate, să predea terenul în baza unui proces verbal de predare primire amplasament. Neîndeplinirea obligațiilor menționate de către chirias în termen de 30 de zile de la data încetării contractului atrage după sine predarea terenului catre autoritatea administrației publice locale și sesizarea instanței de judecată competenta in vederea executării silite

IV. Elementele de preț

Art. 1. Prețul minim de închiriere propus este de 16,05 lei/m.p./an, conform unui raport de evaluare întocmit de un expert evaluator autorizat.

Art. 2. Redeventa de închiriere cu care se va adjudecat licitația va fi înscrisă în contractul închiriere.

Art. 3 Cuantumul chiriei aprobat prin H.C.L. nr._____din _____, fixat prin Procesul verbal de licitație nr_____ din_____, va putea fi modificat de către părți în cazuri temeinic justificate, prin acord, pe baza de act adițional.

Art. 4. Obligația de plată se actualizează la începutul fiecărui an, în funcție de rata inflației

Art. 5. Modul de achitare a chiriei și clauzele pentru nerespectarea obligațiilor de plată se vor stabili prin contractul de închiriere.

Art. 6. Plata chiriei începe de la semnarea contractului de închiriere./

V. Cuantumul și natura garanțiilor

Art.1. Garanția pentru participare se constituie de către ofertant în scopul de a proteja autoritatea administrației publice locale față, de riscul unui eventual comportament necorespunzător al acestuia pe întreaga perioadă derulată până la încheierea contractului de inchirere.

Cuantumul garanției de participare este obligatorie și se stabilește la nivelul a două chirii

Garanția de participare se exprimă în lei și se constituie prin depunerea unor sume de bani la caseria sau în contul autorității administrației publice locale,

Autoritatea administrației publice locale are dreptul de a vira garanția de participare în bugetul propriu, atunci când ofertantul cu oferta declarată castigatoare refuză să încheie contractul de inchirere in termen de 20 de zile calendaristice de la data desfasurarii licitatiei publice.

Pentru ofertantul cu oferta necâștigătoare, garanția de participare se restituie de către autoritatea administratiei publice locale, cât mai repede posibil, dar nu mai târziu de 15 zile lucratoare de la data desfășurării licitației publice deschise.

VI. Condiții de mediu

Chiriasul poartă întreaga responsabilitate pentru respectarea prevederilor legale în domeniul protecției mediului și are obligația de a obtine toate licențele/avizele/acordurile/autorizațiile prevăzute de legislația în vigoare.

VII. Drepturile si obligațiile părților

Proprietarul are dreptul:

- să urmărească prin împuterniciții săi modul de respectare de către chiriaș a clauzelor contractului de închiriere și să verifice respectarea de către chiriaș a suprafeței închiriate;
- să rezilieze contractul de închiriere, fără nici o răscumpărare, dacă chiriașul nu respectă prevederile din oferta ce a stat la baza adjudecării licitației;
- să modifice unilateral contractul de închiriere pentru cazuri de interes sau utilitate publică națională sau locală;
- să încaseze integral și la timp chiria convenită prin contrat, în caz contrat să pretinda plata penalităților de întârziere, conform legislatiei in vigoare;
- să beneficieze de garanția constituită de titularul dreptului de închiriere, în caz contrar, să restituie garanția la încetarea contractului
- să controleze executarea obligațiilor titularului dreptului de închiriere și respectarea condițiilor închirierii, având dreptul să constate, ori de câte ori este nevoie, fara a stânjeni folosința bunului, starea integrității bunului și destinația în care este folosit.

Proprietarul se obligă:

- să predea bunul pe bază de proces verbal în termen de maximum 30 zile de la data constituirii garanției;
- să asigure folosința netulburată a terenului conform destinației stabilite pe tot timpul închirierii;
- să apere chiriasul de orice evicțiuni totale sau parțiale, ale terenului cu exceptia situațiilor în care acesta va fi revendict prin hotarâre definitivă de foștii proprietari;

Chiriasul are dreptul

- să exploateze în mod direct, pe riscul și răspunderea sa, bunul ce face obiectul contractului de închiriere
- să folosească și să culeagă fructele bunului care face obiectul închirierii, potrivit naturii bunului si prerogativelor stabilite de părți prin contractul de închiriere;

Chiriasul se obligă

- **ofertantul câștigător al licitației se obligă să plătească contravaloarea întocmirii raportului de evaluare-450 lei.**
- să preia și să folosească corespunzător terenul asigurând evitarea degradării lui;

- să administreze şi să exploateze obiectul închirierii cu diligentă maximă pentru a conserva şi dezvolta valoarea acestuia pe toată durata contractului;
- să achite la termenele stabilite în contract chiria, precum şi taxele şi impozitele datorate la bugetul de stat şi local;
- să nu aducă atingere dreptului de proprietate prin faptele şi actele juridice săvârşite
- să constituie garanţia de bună execuţie (se calculează la nivelul a două chirii: la pretul adjudecat).
- să pună la dispoziţia organelor de control toate informaţiile şi evidenţele solicitate privind închirierea. Prin oferta şi semnarea contractului de închiriere, chiriaşul confirma că a luat act de toate condiţiile impuse de proprietar şi le acceptă integral;
- să respecte normele de protecţie a mediului specifice funcţiunii şi să suporte amenzile aplicate de organele competente, în cazul depistării unor încălcări ale actelor normative în vigoare;
- să nu producă disconfort vecinătăţilor şi să nu degradeze, pe durata existentei mediul natural;
- să raspundă conform prevederilor legale dacă, în perioada de valabilitate a contractului de închiriere, se produc daune de orice natură proprietarului terenului sau terţi;
- să plătească daune pentru încălcarea sau deteriorarea drumurilor de acces sau a reţelelor de utilităţi, a terenurilor limitrofe ca urmare a unor ingradiri sau limitări din vina proprie;
- să execute la timp şi în bune condiţii întreţinerea curentă şi reparaţiile normale ce ii incumbă, în vederea menţinerii bunului închiriat în starea în care l-a primit în momentul încheierii contractului;
- să nu exploateze bunul închiriat în vederea culegerii de fructe naturale, civile, industriale sau producte;
- să nu execute amenajări care depreciază aspectul zonei;
- să respecte destinatia bunului pentru a care s-a făcut închirierea, conform caietului de sarcini;
- terenul închiriat va fi retituit proprietarului, la încetarea contractului, pe baza de proces verbal, din orice cauza, în starea tehnică şi funcţională avută la data preluării, gratuit şi liber de orice sarcini, cu excepţia investiţiei realizate din fondurile chiriaşului (aceste bunuri pot face obiectul unei tranzacţii între părţile contractante).
- pe terenul, în suprafaţă de 15 m.p., situat în localitatea Bicaz, str. Pieţei, pct. "Piata Agroalimentara", oraş Bicaz, judeţul Neamţ, există o terasă - construcţie provizorie, proprietatea domnului Onea Ioan, iar în cazul în care adjudecătorul terenului (ocupat de o construcţie) va fi o terţă persoană fizică sau juridică, poprietarul terasei o va demola predând terenul liber de sarcini Orasului Bicaz, în condiţiile legii;
- sa nu subinchireze terenul la alte persoane fizice sau juridice;

Neplata chiriei, precum şi orice altă prevedere încălcată referitoare la neîndepnirea obligaţiilor contractuale de către chiriaş, dă dreptul proprietarului la reţinerea contravalorii garanţiei.

Chiriaşul este obligat să reîntregească garanţia.

VIII. Încheierea contractului de închiriere

Contractul de închiriere se încheie în formă scrisă, sub sancţiunea nulităţii.

IX. Neîncheierea contractului de închiriere

Art. 1 Neîncheierea contractului în termen de 20 zile calendaristice de la data deciziei referitoare la atribuirea contractului în scris cu confirmare de primire, dar nu mai târziu de 3 zile lucrătoare de la emiterea acesteia, poate atrage plata daunelor-interese de către partea în cuplă;
Art. 2 Refuzul ofertantului declarat câştigător de a încheia contractul poate atrage după sine plata daunelor -interese.
Art. 3 În cazul în care ofertantul declarat câştigător refuză încheierea contractului, procedura de licitaţie se anulează, iar proprietarul va relua procedura în conditiile legii;
Art. 4 Daunele prevăzute la art. 1 şi 2 se stabilesc de către instanţa competentă în a cărui raza teritorială se află sediul autorităţii contractante, la cererea părţii interesate dacă părţile nu stabilesc altfel.
Art. 5 În cazul în care autoritatea contractantă nu poate incheia contractul cu ofertantul declarat câştigător din cauza faptului că ofertantul în cauză se află într-o situaţie de forţă majoră sau în imposibilitatea fortuită de a executa contractual autoritatea contractanta are dreptul să declare câştigătoare oferta clasată pe locul doi în condiţiile în care aceasta este admisibilă.
Art 6. În cazul în care, în situaţia prevăzută la art. 5, nu există o ofertă clasată pe locul doi admisibilă se aplică prevederile art. 3.
Art. 7 În situaţia în care au avut loc modificări legislative care au ca obiect instituirea, modificarea sau renunţarea la anumite taxe/impozite naţionale sau locale al căror efect se reflectă în creşterea/diminuarea costurilor pe baza cărora s-a fundamentat preţul contractului, chiria poate fi ajustată, la cererea oricărei părţi.

X. Încetarea închirierii:

Art. 1. Închirierea poate înceta în următoarele cazuri:

a. înainte de expirarea duratei prin contract, prin acordul scris al părţilor;
b. la expirareą duratei stipulate în contract;
c. chiriaşul nu respectă obligaţiile asumate prin caietul de sarcini şi contract;
d. în cazul în care, în urma aprobării unor P.U.Z.-uri, P.U.D.-uri care vor viza modernizarea zonei, chiriaşul refuză să procedeze la executarea lucrărilor de modernizare a acestuia, conform cerinţelor autorităţii administratiei publice locale;
e. în cazul în care chiriaşul nu respectă suprafaţa de teren închiriată şi ocupă suprafeţe suplimentare de teren;
f. în cazul în care chiriaşul nu respectă destinaţia;
g. contractul de închiriere poate fi reziliat în mod unilateral de către autoritatea administraţiei publice locale în cazul apariţiei unor situaţii de utilitate sau de interes public naţional sau local;

Condiţiile concrete de încetarea închirierii se vor detalia în contractul de închiriere.

Art. 2. În cazul încetării/rezilierii şi neprelungirii contractului de închiriere, din orice motiv, chiriaşul va prezenta din partea organelor financiare teritoriale dovada eliberării de orice sarcini a terenului, după care între proprietar şi chiriaş se va întocmi proces verbal de predare a terenului.

Art. 3. Chiriaşul urmează să restituie proprietarului terenul închiriat gratuit şi liber de orice sarcini, cu excepţia investiţiei realizate din fondurile chiriaşului (aceste bunuri pot face obiectul unei tranzacţii între părţile contractante).
Art. 4. Refuzul chiriaşului de a preda terenul liber de orice sarcină atrage dupa sine perceperea unei taxe pentru folosirea fără forme legale a terenului, cu titlu de dauna prestabilita prin Hotărârea Consiliului Local, până la data eliberării terenului;
Art. 5. Forţa majoră exonerează părţile de răspunderi în ceea ce priveşte îndeplinirea totală sau parţială a obligaţiilor ce le revin, cu menţiunea că prin forţă majoră se întelege orice eveniment independent de voinţa părţilor, imprevizibil şi inevitabil, care împiedică să-si execute integral sau parţial obligaţiile.

XI. Controlul

Art 1 Proprietarul are dreptul ca prin împuterniciţii săi să urmărească respectarea de către chiriaş a caietului de sarcini şi a obligaţiilor asumate prin contractul de inchiriere.

XII. Clauze speciale

Art. 1. Părţile convin de comun acord ca, contractul de inchiriere să devină caduc în situaţia în care proprietarul în baza Planului de Urbanism General al orasului sau detaliului de zonă va amplasa obiective de utilitate sau pe suprafaţa de teren închiriată sau în situaţia când proprietarul va dispune acesta să primească alte destinaţii;
Art. 2. În oricare din situaţiile proprietarul va înştiinţa chiriasul ca în termen de 20 de zile de la primirea înştiinţării, acesta să elibereze necondiţionat terenul. Dacă este cazul, chiriaşul va primi contravaloarea sumelor -achitate pentru durata rămasă de la data eliberării terenului până la data expirării contractului.
Art. 3 Toate datele cuprinse în prezentul caiet de sarcini sunt considerate a fi confidenţiale. Chiriasul se angajează, să păstreze secretul caietului şi să nu divulge date, care, cunoscute de terţi, ar putea aduce prejudicii proprietarului.
Art. 4. Proprietarul este obligat să abţină de la divulgarea datelor ce privesc activitatea chiriasului ce ajung la cunoştinţa sau în posesia sa.
Art. 5. Nerealizarea de către părţii a uneia din obligaţiile asumate atrage după sine rezilierea contractului şi obligare la plata despăgubirilor.

XIII. Litigii

Art. 1. Litigiile de orice natură decurgând din executarea obligaţiilor cuprinse în prezentul caiet de sarcini şi în contractul de închiriere sunt de competenta instanţelor de judecată de la sediul proprietarului, dacă nu se soluţionează pe cale amiabilă.
Art. 2. Pe toată durata concesiunii cele două părţi se vor supune legislaţiei în vigoare în România.

XIV. Dispoziţii finale

1. Drepturile şi îndatoririle părţilor se stabilesc prin contractul de închiriere;
2. Toate obligaţiile reciproce se vor concretiza în contractul de închiriere;

3. Prin înscrierea la licitație toate condițiile impuse prin caietul de sarcini se consideră însușite de ofertant.
4. Modificarea prezentului caiet de sarcini este în competenta proprietarului, sau prin efectul legii.
5. Prezentul caiet de sarcini devine act public al administrației publice momentul apariției în Monitorul Oficial al României, Partea a VI a, în presă sau pe pagina sa de internet, ori prin alte medii sau canale publice de comunicații electronice a anunțului de publicitate.
6. Dreptul de autor privind publicarea și multiplicarea prezentului caiet de sarcini este al Primăriei orasului Bicaz, conform normelor legale în vigoare.

Întocmit,
NEMȚEANU ALBERTINA-ELENA

VERDEȘ ANCA- RALUCA

ROMÂNIA
JUDEŢUL NEAMŢ
PRIMARUL ORAŞULUI BICAZ
Nr. 13032 din 16.09.2025

CERTIFICAT DE URBANISM

Nr. 103 din 16.09.2025

ÎN SCOPUL : * ÎNCHIRIERE TEREN 124 MP -AMPLASARE CONSTRUCȚIE PUNCT DE LUCRU ȘI SEDIU SECUNDAR SOCIETATE, REPARARE ECHIPAMENTE ELECTRICE -construcție provizorie*****

Ca urmare a cererii adresate de(1) **ORAŞUL BICAZ,** CUI 2614392, cu sediul în str. Barajului nr. 4, oraș Bicaz, judeţul Neamț, reprezentat prin primar MATASĂ IULIAN-TRAIAN, tel. 0233 254310, -înregistrată la nr. 13032 din 16.09.2025.

Pentru imobilul - teren şi/sau construcţii - situat în judeţul Neamţ, orașul Bicaz, cod poștal 615100, str. Pieței - Piața Agroalimentară, oraș Bicaz, jud. Neamț, sau identificat conform planurilor topografice anexate, NC/CF 54182 -Bicaz.

În temeiul reglementărilor Documentaţiei de urbanism nr. 479/2009, faza PUG, aprobat prin H.C.L. Bicaz nr. 91/30.09.2021 și H.C.L. Bicaz nr. 99/30.09.2022,

În conformitate cu prevederile Legii nr. 50/1991, privind autorizarea executării lucrărilor de construcţii, republicată, cu modificările şi completările ulterioare,

SE CERTIFICĂ:

1. REGIMUL JURIDIC

Imobilul identificat cu NC 54182, înscris în CF nr. 54182-Bicaz, format din teren în suprafață măsurată de 8180 mp (10.000 mp din act), face parte din domeniul public al orașului Bicaz, - Piața Agroalimentară -domeniul public al orașului Bicaz conform HG 1356/2001 privind atestarea domeniului public al județului Neamț, precum și al municipiilor, orașelor și comunelor din județul Neamț, Anexa nr. 5 -Inventarul bunurilor care aparțin domeniului public al orașului Bicaz, poziția 19 – "Piața Agroalimentară Centru", Inventar Domeniul Public aprobat prin HCL Bicaz nr. 129 din 31.10.2019, poziția nr. 56. Conform extrasului de carte funciară nr. 28082/16.09.2025 nu sunt înregistrate sarcini asupra imobilului. Terenul propus pentru închiriere, în suprafață de 124 mp, inclus în acest imobil, nu face parte din arii naturale protejate, nici din zona de protecție a monumentelor istorice.

2. REGIMUL ECONOMIC

Terenul propus pentru închiriere, în suprafață de 124 mp, situat în intravilan oraș Bicaz, str. Pieței, punct Piața Agroalimentară, face parte din UTR 1a Bicaz, zona centrală, zona IS -instituții și servicii. Rețele edilitare existente: alimentare energie electrică, gaz metan, apă, canalizare. Categoria de folosință: curți construcții. Zona de impozitare – A.

3. REGIMUL TEHNIC

Documentaţia tehnică pentru obţinerea autorizaţiei de construire se va întocmi conform conţinutului cadru prevăzut în Anexa 1 a Legii 50/1991 privind autorizarea executării lucrărilor de construcţii, republicată, cu modificările şi completările ulterioare, a Ordinului MDLR nr. 839/2009 pentru aprobarea Normelor Metodologice de aplicare a legii, modificate şi completate, cu respectarea RGU aprobat prin HGR nr. 525/1996, a PUG şi RLU aprobate prin HCL Bicaz nr. 91/2021 şi a Codului Civil.

IS - ZONA PENTRU INSTITUŢII PUBLICE ŞI SERVICII

IS. a) Definirea zonei

- Zona ocupată de instituţiile publice şi serviciile de interes general aferente acestora.

IS. b) Funcţiunea dominantă a zonei

- Instituţii publice şi servicii de interes general.

IS. c) Tipurile de subzone funcţionale

- culte
- administrative
- sanitare
- Învăţământ
- comerciale
- prestări servicii
- turism

IS. d) Funcţiunile complementare admise ale zonei

- Locuirea
- Activităţi economice nepoluante
- Spaţii verzi amenajate
- Accese pietonale şi carosabile
- Reţele tehnico-edilitare
- Recreere

IS. e) Utilizările permise

- Instituţiile publice, serviciile şi funcţiunile complementare acestora.

IS. f) Utilizări permise cu condiţii

- Se pot asocia construcţii şi amenajări care aparţin unor subzone diferite, dar care nu se jenează reciproc (ex: construcţii de cultură în zona verde, idem amenajări sportive, etc.).

IS. g) Interdicţii temporare:

- Amplasarea construcţiilor de orice fel în zona de siguranţă a instalaţiilor electrice se face doar cu avizul de amplasament al operatorului de transport şi de sistem.
- Amplasarea pe terenurile cu risc de inundare până la executarea lucrărilor de protecţie;
- Amplasarea pe terenurile cu risc de alunecare până la întocmirea studiilor geotehnice locale şi stabilizarea versanţilor.
- Se impune obligativitatea avizarii de către Ocoalele Silvice arondate a tuturor documentaţiilor care includ diferite construcţii amplasate atât limitrof pădurii cât şi unor terenuri forestiere incluse în amenajamentele silvice având alte categorii de folosinţă respectiv, drum forestier, teren administratie, curti constructii, etc.
- Autorizarea lucrărilor de construire sau de desfiinţare din zonele cu patrimoniu arheologic se aprobă numai pe baza şi în conformitate cu avizul Ministerului Culturii şi Cultelor. Zonele cu patrimoniu arheologic reperat, delimitate si instituite conform legii, beneficiaza de protectia acordata zonelor protejate, precum si de masurile specifice de protective prevazute de ORDONANTA nr. 43 din 30 ianuarie 2000 privind protectia patrimoniului arheologic si declararea unor situri arheologice ca zone de interes national*) republicată.
- Restricţiile Legii 24 din 2007, actualizată şi republicată, se aplică doar la suprafeţele înregistrate în registrul spaţiilor verzi aprobat prin hotărârea Consiliului Local.

▪ La construirea obiectivelor socio-economice în zona drumurilor naţionale, Consiliul Local Bicaz şi Consiliul Judeţean Neamţ vor avea în vedere ca în conformitate cu articolul 46 din ordonanţa Guvernului nr. 43/1997 privind regimul drumurilor să impună prin avizul tehnic sau prin certificatul de urbanism obţinerea de către beneficiari a avizului tehnic emis de către D.R.D.P. Iaşi privind amplasarea acestor obiective şi amenajarea accesului rutier la drumurile naţionale şi să nu elibereze autorizaţia de construire fără obţinerea acestui aviz şi a autorizaţiei de amplasare în zona drumurilor naţionale conform avizului emis de către C.N.A.I.R. pentru prezentul Plan Urbanistic General.

IS. h) Interdicţiile permanente:

▪ Se interzice orice activitate care poate constitui perturbare a confortului de locuire permanentă şi sezonieră sau poate constitui un pericol pentru siguranţa şi sănătatea locuitorilor.

▪ Autorizarea executării construcţiilor şi a amenajărilor care, prin amplasament, funcţiune, volumetrie şi aspect arhitectural - conformare şi amplasare goluri, raport gol-plin, materiale utilizate, învelitoare, paletă cromatică, etc. depreciază valoarea peisajului este interzisă.

▪ Se interzice amplasarea în zona inundabilă a albiei majore şi în zonele de protecţie de noi obiective economice sau sociale, inclusiv de noi locuinţe sau anexe ale acestora.

▪ Pentru zona inundabilă a albiei majore, fac excepţie cazurile în care sunt prevăzute lucrări de apărare împotriva inundaţiilor, dimensionate corespunzător clasei de importanţă. Lucrările executate în zona inundabilă se pot executa numai pe baza avizului de amplasament, emis conform legii.

▪ în subzonele cu locuinţe amplasate pe terenuri cu riscuri naturale previzibile – zone cu alunecări de teren, car e vor f i delimit at e pr in hotărârea consiliului judeţean, cu avizul organelor de specialitate ale administraţiei publice locale nu se vor mai autoriza construcţii noi, ci numai reparaţii la construcţii existente.

▪ În zona de protecţie a infrastructurii feroviare publice (100 m din ax cale ferată) se va solicita prin certificatul de urbanism, avizul de la C.N.C.F. C.F.R. S.A. prin Sucursala Regională de Căi Ferate Iaşi, pentru construcţiile definitive sau provizorii ce urmează a fi edificate sau demolate.

▪ Se interzice amplasarea construcţiilor în zona de siguranţă a căii ferate (20 m din ax cale ferată).

▪ Restricţiile Legii 24 din 2007, actualizată şi republicată, se aplică doar la suprafeţele înregistrate în registrul spaţiilor verzi aprobat prin hotărârea Consiliului Local.

IS. i) Amplasarea în interiorul parcelei

▪ Amplasamentul clădirilor noi, inclusiv retragerea faţă de stradă, în zona de locuinţe existente, va ţine seama de cadrul construit existent, de construcţiile învecinate situate de aceeaşi parte a străzii.

▪ Orice construcţii, lucrări sau plantaţii se pot face de către proprietarul fondului numai cu respectarea unei distanţe minime de 60 de cm faţă de linia de hotar, în situaţia în care nu există ferestre, astfel încât să nu se aducă atingere drepturilor proprietarului vecin.

▪ Păstrarea distanţei de minim 2,00 m între faţadele cu ferestre şi balcoane şi limita proprietăţii vecine.

▪ Distanţele dintre clădirile nealăturate, pe aceeaşi parcelă, trebuie să fie suficiente pentru a permite întreţinerea acestora, accesul pompierilor, accesul mijloacelor de salvare, astfel încât să nu rezulte nici un inconvenient legat de iluminarea naturală , însorire, salubritate, securitate în caz de seism, etc.

▪ Distanţele minime acceptate dintre clădirile nealăturate, pe aceeaşi parcelă, sunt egale cu jumătate din înălţimea la cornişă a clădirii celei mai înalte (H/2), dar nu mai puţin de 3 m.

▪ Autorizarea executării construcţiilor este permisă numai dacă se respectă distanţele minime necesare intervenţiilor în caz de incendiu, stabilite pe baza avizului unităţii teritoriale de pompieri.

IS. j) Amplasarea faţă de drumurile publice

▪ Construcţia obiectivelor este permisă cu respectarea zonelor de protecţie a drumurilor:

▪ (DN)- Traversarea intravilanului de drumuri naţionale - minim 13 m din axul drumului (Distanţa dintre gardurile sau construcţiile situate de o parte şi de alta a drumului (m)

- Străzi principale – minimum 5,5 m din ax de o parte şi de alta a drumului;
- Străzi secundare – minimum 4,5 m din ax de o parte şi de alta a drumului.

▪ Clădirile cu funcţiuni de interes public, mai ales cele comerciale şi cele pentru alimentaţie publică situate la străzi principale, în zone de trafic pietonal intens se vor construi în front continuu şi aliniat la trotuar.

IS. k) Accese carosabile şi pietonale

▪ Orice obiectiv din această categorie va fi prevăzut cu acces auto şi pietonal.

IS. l) Racordarea la reţelele tehnico-edilitare existente

▪ Autorizarea construcţiei obiectivelor este permisă dacă există posibilitatea racordării la reţelele tehnico-edilitare existente.
▪ Platforma pentru gunoi va fi amplasată în aşa mod încât să permită evacuarea rapidă şi fără să producă disconfort vecinilor având posibilitatea ca gunoiul să fie colectat în pubele pe sortimente reciclabile.

IS. m) Realizarea de reţele tehnico-edilitare

▪ Construcţia de reţele sau măririle de capacitate a reţelelor publice se realizează de către investitor sau beneficiar, parţial sau în întregime, după caz, în condiţiile contractelor întocmite cu consiliile locale.

IS. n) Înălţimea construcţiilor

▪ Autorizarea construcţiilor se face cu respectarea înălţimii medii a clădirilor învecinate şi a caracterului zonei, autorizându-se construcţii cu o diferenţă de cel mult un nivel faţă de construcţia alăturată.
▪ Se admite regimul maxim de înălţime: (S)+P+(M), (S)+P+1E+(M), (S)+P+2E+(M).

IS. o) Aspectul exterior al construcţiilor

▪ Nu se autorizează construcţiile care, prin aspect arhitectural, materiale utilizate, învelitoare, paletă cromatică, etc., depreciază valoarea peisajului şi a cadrului construit.
▪ Faţadele se vor finisa cu materiale durabile şi se vor păstra în stare bună.
▪ Acoperişurile pot fi cu terasă sau şarpantă, panta acoperişurilor fiind de maxim 70% (350) iar materialele pentru învelitoare vor fi ţigla, tabla, ţigla metalică.
▪ Se interzic acoperişurile cu azbest sau alte materiale ce contrazic specificului zonei.
▪ Se va urmări ca prin arhitectura acoperişului să se realizeze unul din elementele de specific local evitându-se înălţimile abuzive.

IS. p) Procentul de ocupare al terenului

▪ P.O.T. - ul maxim va fi de 30%.

IS. q) Coeficientul de utilizare al terenului

C.U.T. - coeficientul de utilizare al terenului exprimă raportul dintre suprafeţele adunate ale tuturor nivelelor (suprafaţa desfăşurată) şi suprafaţa terenului considerat. În funcţie de înălţimea clădirilor care se vor realiza, coef icientul de utilizare a terenului -
C.U.T., poate fi:
▪ 1,2 m2adc/m2 teren pentru (S)+P+2E+(M).
▪ 0,9 m2adc/m2 teren pentru (S)+P+1E+(M).
▪ 0,6 m2adc/m2 teren pentru (S)+P+(M).

IS. r) Parcaje

▪ Se va prevedea numărul de locuri de parcare dimensionat conform normelor pentru personalul propriu şi pentru persoanele care frecventează instituţia/unitatea respectivă.
▪ Nu se autorizează construcţiile care nu prezintă în proiect realizarea a minim unui loc de parcare pe parcela pe care se edifică construcţia.

IS. s) Spaţii verzi şi plantate

▪ Vor fi prevăzute spaţii verzi şi plantate, conform Anexei 6 din R.G.U.

IS. t) Împrejmuiri

▪ Se recomandă împrejmuiri tradiţionale în acord cu arhitectura clădirilor.
▪ Aspectul exterior al împrejmuirilor nu trebuie să intre în contradicţie cu aspectul general al zonei.
▪ Nu se recomandă construirea la aliniament a împrejmuirilor opace mai înalte de 2,0 m, decât în cazuri în care se demonstrează necesitatea.
▪ Pentru autorizarea împrejmuirilor de grănişuire realizate integral pe parcela solicitantului, dacă propunerea construirii este integral pe parcelă şi are aceeaşi înălţime cu vechea împrejmuire, nu este necesar acord notarial cu vecinul.

2.4. UNITĂŢI DE ÎNVĂŢĂMÂNT

IS. 4. a) Principii:

▪ Cuplarea, în măsura posibilităţilor, a unităţilor de niveluri diferite (ex: şcoală -grădiniţă).
▪ Asigurarea spaţiilor verzi şi de joacă.
▪ Favorizarea conlucrării cu amenajările sportive publice.
▪ Conlucrare cu alte unităţi de interes public.

IS. 4. b) Reguli:

▪ Evitarea amplasării în vecinătatea surselor de poluare.
▪ Evitarea terenurilor improprii construirii.

▪ Asigurarea acceselor pietonale şi carosabile.
▪ Asigurarea echipării tehnico-edililtare.
▪ Asigurarea condiţiilor de igienă şi protecţia împotriva incendiilor.
▪ Retragerea construcţiilor faţă de aliniament este permisă numai dacă se respect coerenţa şi caracterul fronturilor stradale.
▪ Parcela va avea forma unui poligon regulat şi un front stradal de minim 12,0 m.

IS. 4. c) Orientarea faţă de punctele cardinale
▪ Sălile de clasă vor fi orientate sud, sud - est, sud – vest.
▪ Bibliotecile, sălile de ateliere şi laboratoare se vor orienta nord.
▪ Terenurile de sport vor avea latura lungă orientată nord - sud.

IS. 4. d) Amplasarea în interiorul parcelei
▪ Cu respectarea distanţelor minime obligatorii faţă de limitele laterale şi posterioare ale parcelei.
▪ Cu respectarea distanţelor minime necesare intervenţiei în caz de incendiu.

IS. 4. e) Amplasarea faţă de aliniament
▪ Retragerile de la aliniament se pot face din raţiuni funcţionale sau protecţia contra zgomotelor şi nocivităţilor.

IS. 4. f) Amplasarea faţă de drumurile publice
▪ Construcţia obiectivelor este permisă cu respectarea zonelor de protecţie a drumurilor.

IS. 4. g) Accese carosabile
▪ Construcţii de învăţământ - se vor realiza accese carosabile de legătură cu străzile principale.

IS. 4. j) Accese pietonale
▪ Asigurarea de accese în toate cazurile şi, eventual, crearea de servituţi de trecere pe terenurile învecinate cu respectarea legii;

IS. 4. l) Racordarea la reţele tehnico-edilitare
▪ Se face prin elaborarea unor studii tehnice de specialitate.

IS. 4. m) Parcelarea
▪ Este permisă în condiţiile respectării prevederilor articolului 30 din R.G.U.
▪ Se vor menţine actualele parcele, în special în zonele unde dimensiunile parcelelor şi trama stradală determină caracterul specific al zonei.
▪ În caz de reparcelare, parcelele propuse vor fi astfel dimensionate încât să permit amplasarea clădirilor în bune condiţii (orientare, însorire, vânturi dominante, etc.) şi cu respectarea prevederilor legale din Codul Civil.
▪ Pentru cazul clădirilor izolate, la reparcelare lăţimea parcelelor nu va fi mai mică de 12,0 m şi mai mare de 20,0 m, lăţimi prea mari determinând o folosire ineficientă a reţelelor tehnico-edilitare.
▪ Condiţiile de mai sus se aplică atât parcelelor cu forme geometrice regulate, cât şi celor neregulate. În cazul concesionării se vor respecta suprafeţele stipulate în Legea nr. 50/1991.
▪ Se vor respecta prevederile R.G.U. care stipulează că suprafaţa minimă a parcelei poate fi de 150 m2 pentru clădiri înşiruite sau 200 m2 pentru clădiri amplasate izolat sau cuplate (suprafeţele se referă la suprafeţele pentru construcţii scoase din circuitul agricol; suprafaţa totală a parcelei poate fi mult mai mare în cazul modului de locuire).
▪ Pentru a fi construibilă, o parcelă trebuie să îndeplinească următoarele condiţii:
▪ să aibă asigurat accesul la drumul public (direct sau prin servitute);
▪ lotul să aibă forme şi dimensiuni care să permită o amplasare corectă aconstrucţiilor.

IS. 4. n) Înălţimea construcţiilor
▪ Se va respecta regula înălţimii maxime în raport cu distanţa faţă de orice punct al faţadei de pe aliniamentul opus (distanţa - înălţimea) pentru respectarea normelor de igienă.
▪ Respectarea înălţimii medii a clădirilor învecinate şi a caracterului zonei.

IS. 4. o) Aspectul exterior al construcţiilor
▪ Soluţii care să nu deprecieze valoarea cadrului construit şi a peisajului.

IS. 4. p) Procentul de ocupare al terenului
▪ 25% teren ocupat cu construcţii - 75% teren amenajat (curte recreaţie, teren de sport, zonă verde, grădină cu flori) – din terenul total.
▪ Amplasare organizată în patru zone, în funcţie de capacitatea unităţii de învăţământ: zonă ocupată de construcţie, zonă pentru recreaţie, de regulă, asfaltată, zona terenului sportiv şi zona verde, grădină cu flori.

▪ Pentru grădinițe, se va asigura o suprafață de teren de minim 22 m2/copil, iar, pentru școli, o suprafață minimă de 20 m2/copil.

IS. 4. q) Parcaje

▪ Construcții de învățământ - 3 - 4 locuri de parcare la 12 cadre didactice.

IS. 4. r) Spații verzi și plantate

▪ Construcții de învățământ - minim 20% din spațiul disponibil.

IS. 4. s) Împrejmuiri

▪ Se recomandă împrejmuiri tradiționale în acord cu arhitectura clădirilor.

4. REGIMUL DE ACTUALIZARE, MODIFICARE SAU DETALIERE A DOCUMENTAȚIILOR DE URBANISM

În prezent, nu sunt în curs de avizare documentații de urbanism pentru zona respectivă.

Prezentul certificat de urbanism poate fi utilizat în scopul declarat4), pentru:

***** ÎNCHIRIERE TEREN 124 MP -AMPLASARE CONSTRUCȚIE PUNCT DE LUCRU ȘI SEDIU SECUNDAR SOCIETATE, REPARARE ECHIPAMENTE ELECTRICE - construcție provizorie *****

4) scopul emiterii certificatului de urbanism conform precizării solicitantului, formulată în cerere

Certificatul de urbanism nu ține loc de autorizație de construire/desființare și nu conferă dreptul de a executa lucrări de construcții.

5. OBLIGAȚII ALE TITULARULUI CERTIFICATULUI DE URBANISM:

În scopul elaborării documentației pentru autorizarea executării lucrărilor de construcții – de construire / de desființare – solicitantul se va adresa autorității competente pentru protecția mediului:

AGENȚIA PENTRU PROTECȚIA MEDIULUI NEAMȚ, P-ța 22 Decembrie, nr.5, Piatra Neamț

În aplicarea Directivei Consiliului 85/337/CEE (Directiva EIA) privind evaluarea efectelor anumitor proiecte publice și private asupra mediului, modificată prin Directiva Consiliului 97/11/CE și prin Directiva Consiliului și Parlamentului European 2003/35/CE privind participarea publicului la elaborarea anumitor planuri și programe în legătură cu mediul și modificarea, cu privire la participarea publicului și accesul la justiție, a Directivei 85/337/CEE și a Directivei 96/61/CE, prin certificatul de urbanism se comunică solicitantului obligația de a contacta autoritatea teritorială de mediu pentru ca aceasta să analizeze și să decidă, după caz, încadrarea/neîncadrarea proiectului investiției publice/private în lista proiectelor supuse evaluării impactului asupra mediului.

În aplicarea prevederilor Directivei Consiliului 85/337/CEE, procedura de emitere a acordului de mediu se desfășoară după emiterea certificatului de urbanism, anterior depunerii documentației pentru autorizarea executării lucrărilor de construcții la autoritatea administrației publice competente.

În vederea satisfacerii cerințelor cu privire la procedura de emitere a acordului de mediu, autoritatea competentă pentru protecția mediului stabilește mecanismul asigurării consultării publice, centralizării opțiunilor publicului și al formulării unui punct de vedere oficial cu privire la realizarea investiției în acord cu rezultatele consultării publice.

În aceste condiții:

După primirea prezentului certificat de urbanism, titularul are obligația de a se prezenta la autoritatea competentă pentru protecția mediului în vederea evaluării inițiale a investiției și stabilirii demarării procedurii de evaluare a impactului asupra mediului și/sau a procedurii de evaluare adecvată.
În urma evaluării inițiale a notificării privind intenția de realizare a proiectului se va emite punctul de vedere al autorității competente pentru protecția mediului.

În situația în care autoritatea competentă pentru protecția mediului stabilește efectuarea evaluării impactului asupra mediului și/sau a evaluării adecvate, solicitantul are obligația de a notifica acest fapt autorității administrației publice competente cu privire la menținerea cererii pentru autorizarea executării lucrărilor de construcții.
În situația în care, după emiterea certificatului de urbanism ori pe parcursul derulării procedurii de evaluare a impactului asupra mediului, solicitantul renunță la intenția de realizare a investiției, acesta are obligația de a notifica acest fapt autorității administrației publice

6. CEREREA DE emitere A AUTORIZAȚIEI DE CONSTRUIRE / DESFIINȚARE *va fi însoțită de următoarele documente:*

a) certificatul de urbanism (copie);

b) dovada titlului asupra imobilului, teren și/sau construcții, sau, după caz, extrasul de plan cadastral actualizat la zi și extrasul de carte funciară de informare actualizat la zi, în cazul în care legea nu dispune altfel (copie legalizată)

c) documentația tehnică – D.T., după caz (2 exemplare originale):

☒ *D.T.A.C. / Aviz de amplasare* ☐ *D.T.O.E.* ☐ *D.T.A.D.*

d) avizele și acordurile de amplasament stabilite prin certificatul de urbanism

d.1. avize și acorduri privind utilitățile urbane și infrastructura(copie):

☒ alimentare cu apă
☒ canalizare
☒ **alimentare cu energie electrică-Aviz Delgaz Grid SA**
☒ gaze naturale
☐ telefonizare
☐ salubritate
☐ canalizare pluvială

Alte avize/acorduri:
☒ **verificare proiect cf. Legii 10/1995**
d.2. avize şi acorduri privind:
☐ securitatea la incendiu ☐ protectia civilă ☐ sănătatea populaţiei
d.3. avize / acorduri specifice ale administraţiei publice centrale şi / sau ale serviciilor descentralizate ale acestora(copie):
d.4. studii de specialitate (1 exemplar original):
☒ suport topografic actualizat stereo 70
☐ **studiu geotehnic**
e) ☐ punctul de vedere/actul administrativ al autorităţii competente pentru protecţia mediului(copie)
f) documentele de plata ale urmatoarelor taxe (copie):
Taxa formular AC – 14 lei
Taxa Autorizaţie construire / desfiinţare –
Valabilitatea certificatului de urbanism este 12 luni de la data emiterii.

PRIMAR,
Iulian-Traian MATASĂ
L.S.

SECRETAR GENERAL,
Maria Irina Cibi

ARHITECT ŞEF ****),
Anca-Raluca Verdeş

Întocmit,
Anca-Raluca Verdeş

Achitat taxa de: - lei, conform chitanţei nr. - din -.

Prezentul certificat de urbanism a fost transmis solicitantului direct/prin poştă la data de .....

În conformitate cu prevederile Legii nr. 50/1991 privind autorizarea executării lucrărilor de construcţii, republicată, cu modificările şi completările ulterioare,

SE PRELUNGEŞTE VALABILITATEA
CERTIFICATULUI DE URBANISM

de la data de ..... până la data de.....

După această dată, o nouă prelungire a valabilităţii nu este posibilă, solicitantul urmând să obţină, în condiţiile legii, un alt certificat de urbanism.

PRIMAR,

SECRETAR GENERAL,

L.S.

ARHITECT ŞEF,

Data prelungirii valabilităţii: .....

Achitat taxă de: ..... lei, conform chitanţei nr. ..... din .....

Transmis solicitantului la data de ..... direct / prin poştă.

Anexa nr.16

Plan de amplasament si delimitare a imobilului

Scara 1:200

Nr. Cadastral	Suprafata măsurată a imobilului (m.p.)	Adresa imobilului
	124	Intravilan Bicaz,Str.Pieţei (Zona Piaţa Agroalimentară), Oras Bicaz,Jud. Neamţ

Nr. Cartea Funciară	Unitatea Administrativ Teritorială (UAT)
	Bicaz

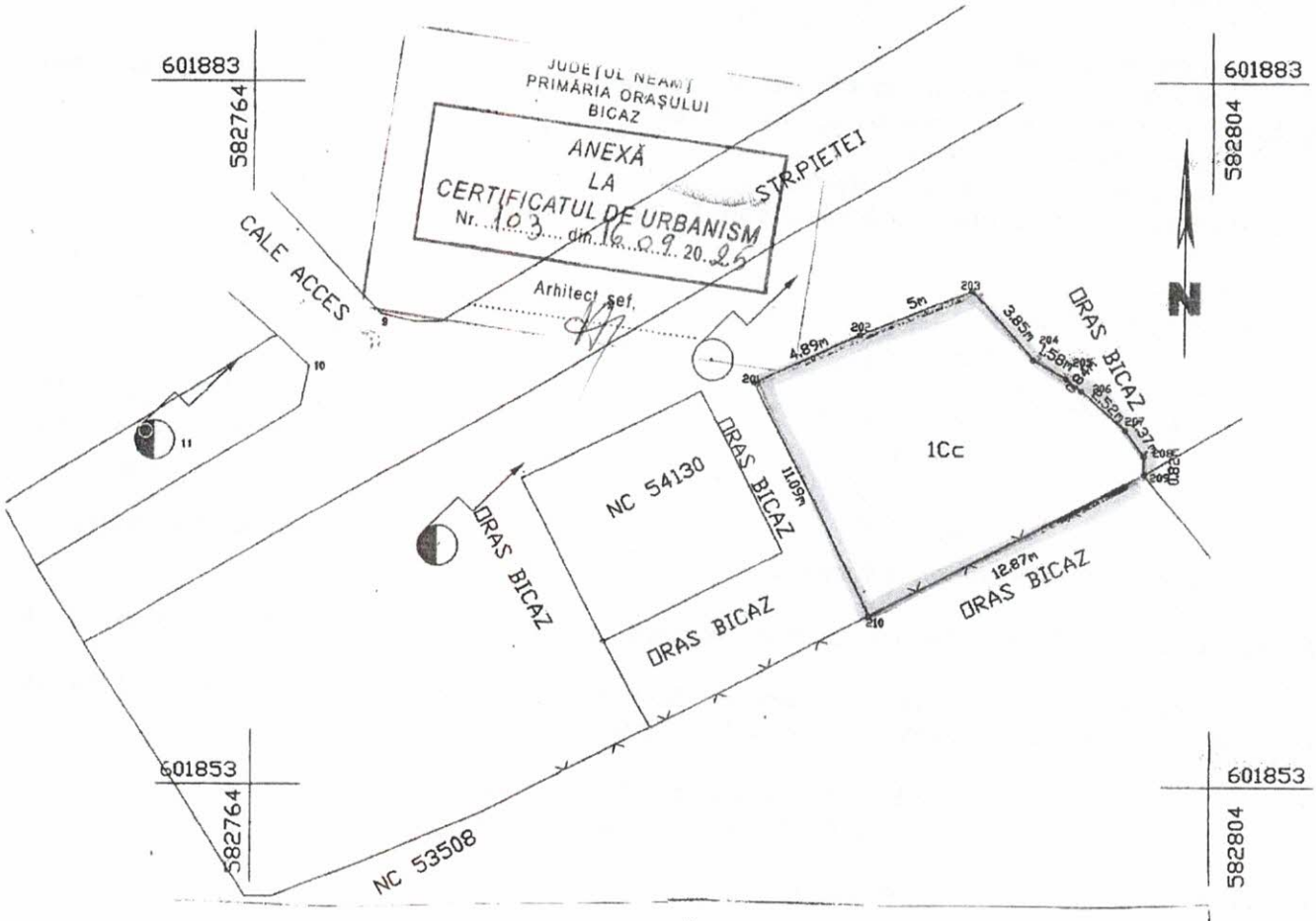

A. Date referitoare la teren

Nr. Parcelă	Categorie de folosinţă	Suprafaţa (m.p.)	Menţiuni
1	Cc	124	Terenul este partial imprejmuit;gard de plasa sarma si limita conventionala
	Total	124	

B. Date referitoare la constructii

Cod	Destinatie	Suprafata construită la sol (m.p.)	Menţiuni
	Total		

Suprafata totala masurata a imobilului= 124 m.p.
Suprafata din act = 10000m.p.

Executant : I.I. HÂRŢAN C. Cătălin	Inspector :
Confirm executarea măsurătorilor la teren, corectitudinea întocmirii documentaţiei cadastrale şi corespondenţa acesteia cu realitatea din teren	Confirm introducerea imobilului în baza de date integrată şi atribuirea numărului cadastral
Semnătura şi ştampila	
Data 25.07.2025	Data.....

DACMI COMINEX SRL

Oficiul de Cadastru şi Publicitate Imobiliară NEAMT
Biroul de Cadastru şi Publicitate Imobiliară Bicaz

ANCPI
AGENŢIA NAŢIONALĂ DE CADASTRU ŞI PUBLICITATE IMOBILIARĂ

Nr. cerere	28819
Ziua	29
Luna	09
Anul	2025

Cod verificare
100195199913

ROMÂNIA * Judeţul NEAMT * Oraşul BICAZ * CONSILIUL LOCAL

EXTRAS DE CARTE FUNCIARĂ
PENTRU INFORMARE

Carte Funciară Nr. 54182 Bicaz

A. Partea I. Descrierea imobilului

TEREN Intravilan

Adresa: Jud. Neamt, UAT Bicaz, Loc. Bicaz, Str PIETEI

Nr. Crt	Nr. cadastral Nr. topografic	Suprafaţa* (mp)	Observaţii / Referinţe
A1	54182	Din acte: 10.000 Masurata: 8.180	Teren neimprejmuit; Imobil împrejmuit parţial cu gard de metal. gard de plasa, gard de lemn si zid de sprijin.

B. Partea II. Proprietari şi acte

Înscrieri privitoare la dreptul de proprietate şi alte drepturi reale		Referinţe
22496 / 01/11/2023		
Act Normativ nr. HG nr. 1356, din 27/12/2001 emis de GUVERNUL ROMÂNIEI, Anexa nr. 5 inventarul bunurilor care aparţin domeniului public al Oraşului Bicaz; Act Administrativ nr. Adeverinţă nr. 11647, din 26/10/2023 emis de PRIMĂRIA ORAŞULUI BICAZ;		
B1	Intabulare, drept de PROPRIETATE, dobandit prin Lege, cota actuala 1/1	A1
	1) **ORAŞUL BICAZ**, - DOMENIUL PUBLIC	

C. Partea III. SARCINI .

Inscrieri privind dezmembrămintele dreptului de proprietate, drepturi reale de garanţie şi sarcini	Referinţe
NU SUNT	

Anexa Nr. 1 La Partea I

Teren

Nr cadastral	Suprafaţa (mp)*	Observaţii / Referinţe
54182	Din acte: 10.000 Masurata: 8.180	Imobil împrejmuit parţial cu gard de metal, gard de plasa, gard de lemn si zid de sprijin.

* Suprafaţa este determinată in planul de proiecţie Stereo 70.

DETALII LINIARE IMOBIL

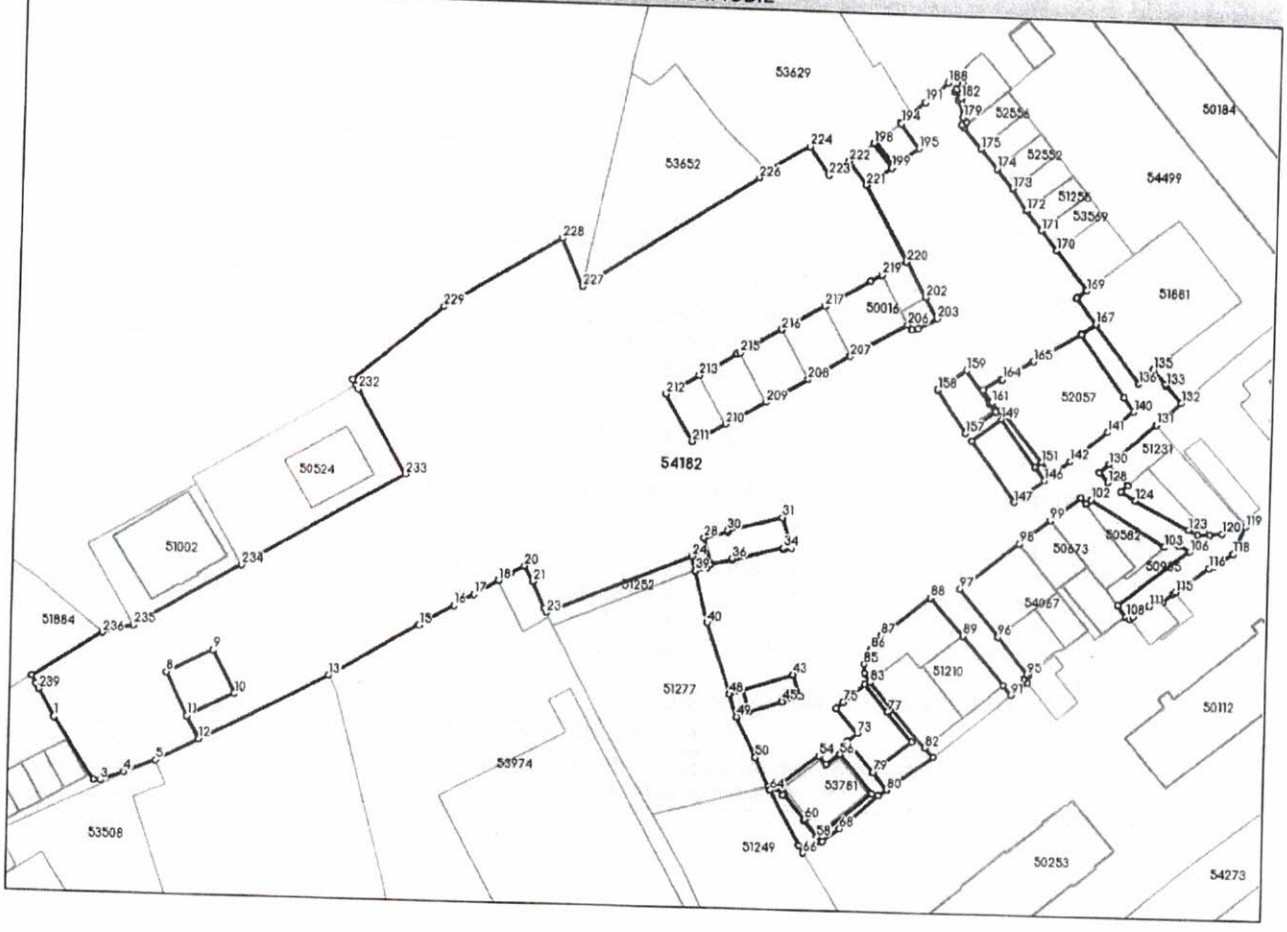

Date referitoare la teren

Nr Crt	Categorie folosinţă	Intra vilan	Suprafaţa (mp)	Tarla	Parcelă	Nr. topo	Observaţii / Referinţe
1	curti constructii	DA	442	-	-	-	
2	drum	DA	1.882	-	-	-	
3	curti constructii	DA	5.856	-	-	-	

Lungime Segmente

1) Valorile lungimilor segmentelor sunt obţinute din proiecţie în plan.

Punct început	Punct sfârşit	Lungime segment
1	2	12.155
4	5	5.519
7	8	7.74
10	11	8.38

Punct început	Punct sfârşit	Lungime segment
2	3	1.143
5	6	7.824
8	9	8.4
11	12	4.207

Punct început	Punct sfârşit	Lungime segment
3	4	3.975
6	7	4.207
9	10	7.74
12	13	23.24

Document care conţine date cu caracter personal, protejate de prevederile Legii Nr. 677/2001.

Extrase pentru informare on-line la adresa **epay.ancpi.ro**

Formular versiunea 1.1

Punct început	Punct sfârşit	Lungime segment
13	14	16.697
16	17	3.727
19	20	2.517
22	23	0.803
25	26	1.848
28	29	4.0
31	32	5.17
34	35	8.35
37	38	0.946
40	41	12.151
43	44	3.594
46	47	3.563
49	50	7.298
52	53	1.074
55	56	2.8
58	59	3.444
61	62	0.322
64	65	10.026
67	68	3.506
70	71	3.686
73	74	5.264
76	77	5.699
79	80	3.687
82	83	13.715
85	86	2.634
88	89	8.069
91	92	3.407
94	95	0.287
97	98	12.148
100	101	1.25
103	104	1.242
106	107	14.725
109	110	0.614
112	113	0.558
115	116	6.656
118	119	4.826
121	122	2.001
124	125	2.767
127	128	2.1
130	131	10.087
133	134	0.364
136	137	11.626
139	140	2.768
142	143	3.833
145	146	2.744
148	149	6.009
151	152	9.479
154	155	0.322
157	158	8.362
160	161	0.318
163	164	0.312
166	167	2.853
169	170	7.971
172	173	4.202
175	176	4.38
178	179	0.85

Punct început	Punct sfârşit	Lungime segment
14	15	0.115
17	18	4.492
20	21	2.858
23	24	25.21
26	27	0.947
29	30	0.297
32	33	1.231
35	36	0.15
38	39	1.848
41	42	2.241
44	45	3.002
47	48	2.24
50	51	5.307
53	54	8.659
56	57	8.334
59	60	0.28
62	63	1.622
65	66	1.328
68	69	8.329
71	72	6.613
74	75	1.414
77	78	6.262
80	81	9.226
83	84	1.791
86	87	2.842
89	90	10.277
92	93	0.786
95	96	7.717
98	99	6.27
101	102	1.07
104	105	1.439
107	108	2.299
110	111	3.214
113	114	2.245
116	117	0.893
119	120	3.932
122	123	1.608
125	126	1.536
128	129	2.09
131	132	5.384
134	135	2.949
137	138	2.853
140	141	5.399
143	144	2.75
146	147	6.01
149	150	9.483
152	153	1.324
155	156	1.468
158	159	5.566
161	162	2.507
164	165	5.829
167	168	5.067
170	171	3.999
173	174	4.08
176	177	0.45
179	180	2.432

Punct început	Punct sfârşit	Lungime segment
15	16	6.489
18	19	2.3
21	22	4.713
24	25	2.439
27	28	4.397
30	31	9.079
33	34	0.3
36	37	3.68
39	40	8.646
42	43	8.436
45	46	5.491
48	49	3.768
51	52	0.7
54	55	1.9
57	58	11.42
60	61	5.188
63	64	1.079
66	67	3.591
69	70	1.598
72	73	2.124
75	76	4.573
78	79	7.982
81	82	2.091
84	85	1.414
87	88	10.028
90	91	2.063
93	94	0.746
96	97	9.899
99	100	6.19
102	103	14.19
105	106	2.146
108	109	0.705
111	112	2.115
114	115	0.46
117	118	3.701
120	121	1.879
123	124	9.924
126	127	2.48
129	130	2.1
132	133	3.628
135	136	3.271
138	139	11.975
141	142	7.745
144	145	1.337
147	148	12.246
150	151	1.337
153	154	1.868
156	157	6.01
159	160	6.466
162	163	3.28
165	166	8.745
168	169	1.887
171	172	4.001
174	175	4.18
177	178	0.85
180	181	0.45

Document care conţine date cu caracter personal, protejate de prevederile Legii Nr. 677/2001.

Extrase pentru informare on-line la adresa epay.ancpi.ro

Formular versiunea 1.1

Punct început	Punct sfârşit	Lungime segment
181	182	0.451
184	185	0.17
187	188	1.66
190	191	1.265
193	194	0.18
196	197	4.863
199	200	4.918
202	203	3.769
205	206	0.999
208	209	7.56
211	212	8.832
214	215	0.511
217	218	8.404
220	221	13.848
223	224	5.537
226	227	33.599
229	230	18.562
232	233	15.779
235	236	5.145
238	239	0.952

Punct început	Punct sfârşit	Lungime segment
182	183	1.32
185	186	1.25
188	189	2.478
191	192	2.933
194	195	4.863
197	198	0.591
200	201	13.851
203	204	3.5
206	207	10.5
209	210	7.55
212	213	6.088
215	216	7.639
218	219	2.116
221	222	4.868
224	225	7.937
227	228	8.337
230	231	1.061
233	234	30.291
236	237	13.427
239	1	5.023

Punct început	Punct sfârşit	Lungime segment
183	184	0.351
186	187	1.7
189	190	0.977
192	193	2.178
195	196	4.867
198	199	4.893
201	202	6.431
204	205	0.99
207	208	7.75
210	211	6.024
213	214	7.039
216	217	7.801
219	220	4.461
222	223	4.015
225	226	1.687
228	229	21.91
231	232	0.67
234	235	20.0
237	238	1.442

**** Lungimile segmentelor sunt determinate în planul de proiecţie Stereo 70 şi sunt rotunjite la 1 milimetru.**
***** Distanţa dintre puncte este formată din segmente cumulate ce sunt mai mici decât valoarea 1 milimetru.**

Extrasul de carte funciară generat prin sistemul informatic integrat al ANCPI conține informațiile din cartea funciară active la data generării. Acesta este valabil în condițiile prevăzute de art. 7 din Legea nr. 455/2001, coroborat cu art. 3 din O.U.G. nr. 41/2016, exclusiv în mediul electronic, pentru activități și procese administrative prevăzute de legislația în vigoare. Valabilitatea poate fi extinsă și în forma fizică a documentului, fără semnătură olografă, cu acceptul expres sau procedural al instituției publice ori entității care a solicitat prezentarea acestui extras.
Verificarea corectitudinii și realității informațiilor conținute de document se poate face la adresa **www.ancpi.ro/verificare**, folosind codul de verificare online disponibil în antet. Codul de verificare este valabil 30 de zile calendaristice de la momentul generării documentului.

Data și ora generării,
29/09/2025, 08:33

Acest document se eliberează gratuit pentru proprietarii imobilelor. Pentru alți solicitanți, costul extrasului este de 25 de lei la ghișeu, respectiv 20 de lei dacă este obținut online prin platforma http://epay.ancpi.ro

Formular 1

Înregistrat la sediul autorității contractante
Nr._____din _____

SCRISOARE DE ÎNAINTARE

Către PRIMĂRIA ORAȘULUI BICAZ
Str. Barajului, nr. 4

Ca urmare a anuntului de participare apărut in Monitorul Oficial al Romaniei, Partea a VI-a, într-un cotidian de circulație națională și într-unul de circulație locală, precum și pe pagina de internet www.primariabicaz.ro privind aplicarea procedurii pentru atribuirea contractului de închiriere, noi

va transmitem alaturat următoarele:

Coletul sigilat și marcat în mod vizibil, conținând, în copie:
a) Documentul……..……...seria/nr…….....din data…….....
……ce atestă contravaloarea documentației de atribuire
b) Documentul……..……...seria/nr…….....din data…….....
……ce atestă constituirea garanției de participare
c) Documentul……..……...seria/nr…….....din data…….....
……ce atestă contravaloarea taxei de participare
d) Documente de calificare (plic interior în original si copie).
e) Propunerea financiară (plic interior în original si copie)

Avem speranța că oferta noastră este corespunzătoare și vă satisface cerințele.

Data completarii

Ofertant,

(semnatura autorizata)

Formular 2

DECLARATIE DE PARTICIPARE
Catre PRIMĂRIA ORASULUI BICAZ
Str. Barajului, nr. 4

Ca urmare a anuntului de participare apărut in Monitorul Oficial al Romaniei, Partea a VI-a, într-un cotidian de circulaţie naţională şi într-unul de circulaţie locală, precum şi pe pagina de internet www.primariabicaz.ro, noi.....
.....
(denumirea/numele ofertantului) ne manifestam intenţia fermă de participare la licitaţia publică deschisa privind inchirierea terenului situat.....,
.....
organizată în sedintă publică la data..... ora.....
de catre Primaria orasului Bicaz.

Am luat cunoştinţă de condiţiile de participare la licitaţie, a condiţiilor pentru încheiere/neîncheiere contractului, a condiţiilor de respingerii ofertei, de pierdere a garanţiei de participare la licitaţie, prevăzute în fişa de date şi ne asumăm responsabilitatea pierderii lor în condiţiile stabilite.

Anexăm dovada achitării documentaţiei de atribuire, a garantiei de prticipare şi a taxei de participare la licitatie, după cum urmează:

Documentatia de atribuire - documentul.... .....seria/nr. ... . .din data ....

Garanţia de participare - documentul.... ....seria/nr. .....din data ....

Taxa de participare- documentul.... ....seria/nr. ....din data ....

Oferta noastră este valabilă până la data de.....

De asemenea, declar pe propria raspundere, sub sanctiunile aplicate faptei de fals în fapte publice, ca nu ne aflam în nici una dintre urmatoarele situatii:

a) am plătit toate taxele privind participarea la licitaţie, inclusiv garanţia de participare;

b) am depus oferta sau cererea de participare la licitaţie, împreună cu toate documentele solicitate în documentaţia de atribuire, în termenele prevăzute în documentaţia de atribuire;

c) sunt îndeplinite la zi toate obligaţiile exigibile de plată a impozitelor, a taxelor şi a contribuţiilor către bugetul consolidat al statului şi către bugetul local;

d) nu suntem în stare de insolventă, faliment sau lichidare.

Nu are dreptul să participe la licitaţie persoana care a fost desemnată câştigătoare la o licitaţie publică anterioară privind bunurile statului sau ale unităţilor administrativ-teritoriale în ultimii 3 ani, dar nu a încheiat contractul ori nu a plătit preţul, din culpă proprie. Restricţia operează pentru o durată de 3 ani, calculată de la desemnarea persoanei respective drept câştigătoare la licitaţie.

La locul, data şi ora indicată de dumneavoastră pentru deschiderea ofertelor din partea noastră va participa un reprezentant autorizat să ne reprezinte şi să semneze actele încheiate cu această ocazie conform procurii/C.I.....

Data completarii.....

Ofertant

Va rugam anexati certificate constatatoare privind indeplinirea obligatiilor exigibile de plata a impozitelor si a taxelor catre stat, inclusive cele locale (formulare-tip eliberate de autoritatile competente din tara in care ofetantul este rezident) Toate certificatele si declaratiile trebuie sa fie valide.

Formular 3

FISA CU INFORMATII GENERALE SI INREGISTRARE

1. Denumire/Numele:

2. Codul fiscal

3. Adresa sediului central:

   Telefon:

   Fax

   E-mail

4. Certificatul de înmatriculare/înregistrare şi detalii

   (numărul, data si locul de înmatriculare/înregistrare)

5. Obiectul de activitate, pe domenii

   (in conformitate cu prevederile din articolele de asociere)

6. Birourile filialelor/sucursalelor locale, dacă este cazul:

   (adrese complete, telefon/fax/e-mail, certificate de înmatriculare/înregistrare)

7. Principala piaţa a afacerilor:

   Declar pe propria raspundere:

8. Cifra de afaceri e ultimii 3 ani:

Anul	Cifra de afaceri anuala (la 31 decembrie)
Media anuala	

Va rugam anexati documentele doveditoare ale înregistării, Actul constitutiv,O.N.R.C., Cod Fiscal, CI/BI al reprezentantului ofertantului.

Semnătura autorizată

Formular 4

ROMÂNIA
Judeţul NEAMŢ, Oraşul BICAZ
CONSILIUL LOCAL

FORMULAR DE OFERTA

Catre PRIMĂRIA ORASULUI BICAZ
Str. Barajului, nr. 4

Domnilor,

1. Examinând documentaţia pentru elaborarea şi prezentarea ofertei, subsemnaţii, reprezentanţi ai ofertantului_____
(denumirea/numele ofertantului)
oferim o chirie în valoare de.....**lei/m.p./an/luna**, pentru închirierea bunul imobil proprietate publică/privată a Oraşului Bicaz situat în .....

2. Ne angajăm să menţinem această ofertă valabilă pentru o durată de.....(durata în litere şi cifre) zile, respectiv până la data de _____. (ziua/luna/anul), şi ea va rămâne obligatorie pentru noi şi poate fi acceptată oricând înainte de expirarea perioadei de valabilitate.

3. Până la încheierea şi semnarea contractului de concesiune, această ofertă, împreună cu comunicarea transmisă de dumneavoastră, prin care oferta noastră este stabilită câştigătoare, vor constitui un contract angajant între noi.

4. Am inteles si consimtim ca, în cazul în care oferta noastra este stabilita ca fiind castigatoare, sa constituim garantia de buna executie in conformitate cu prevederile din documentatia pentru elaborarea si prezentarea ofertei.

5. Înţelegem ca nu sunteţi obligaţi sa acceptaţi orice alta oferta pe care o puteţi primi.

Semnătura

Data