Anexa nr. 1 la HCL

Scara 1:2880

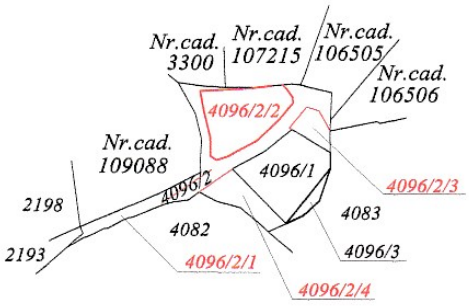

Scara 1:1000

Plan de

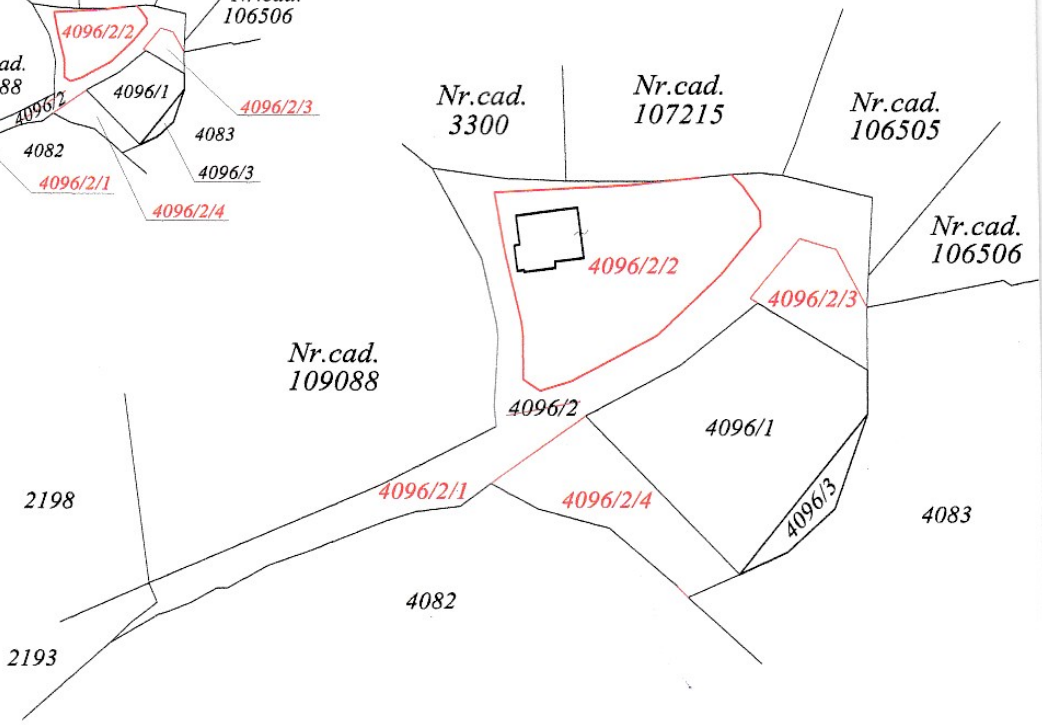

Scara 1:1000

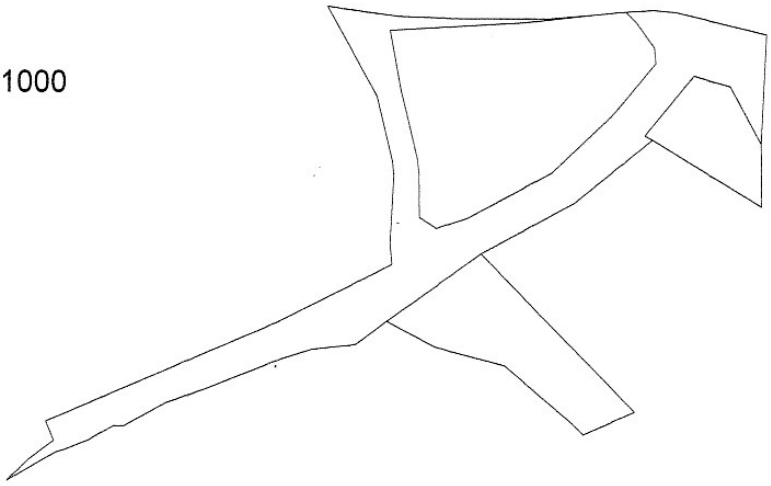

Dupa atribuire nr. cadastral

Anexa nr 1

ANEXA NR.1.36 la regulament

le amplasament si delimitare a imobilului cu propunerea de dezipire

Scara 1:1000

Nr. topografic	Suprafata masurata a imobilului (mp)	Adresa imobilului
4096/2	2703	Intravilan Baia Mare, str. Magura.

Nr. Cartea Funciara nr.	108537	U.A.T.	BAIA MARE

NOTA 1: Serveste la dezlipirea parcelei cu nr. topo 4096/2, inscrisa in cartea funciara 108537, al localitatii Baia Mare, in vederea reglementarii situatiei juridice a portiunii strazii Magura din aceasta zona a municipiului, precum si a terenurilor, curti -constructii aflate in folosinta unor terte persoane;

NOTA 2: Serveste pentru atribuirea de numere cadastrale parcelelor rezultate din dezlipire si introducerea amplasamentului si a configuratiei acestor parcele in baza de date a Oficiului de Cadastru si Publicitate Imobiliara Maramures.

Tabel de miscare parcelara pentru dezlipire imobil

Situatia actuala (inainte de dezlipire)					Situatia viitoare (dupa dezlipire)				
C.F.	Nr. topo.	Suprafata [mp]	Categoria de folosinta	Descrierea imob.(propriet.)	Nr. topo.	Numar cadastral	Suprafata [mp]	Categoria de folosinta	Descrierea imobilului (proprietari)
108537	4096/2	2703	Altele (Teren)	STATUL ROMAN	4096/2/1		1162	Strada	MUNICIPIUL BAIA MARE DOMENIUL PUBLIC
					4096/2/2		931	Curti-constructii	MUNICIPIUL BAIA MARE DOMENIU PIVAT
					4096/2/3		207	Curti-constructii	MUNICIPIUL BAIA MARE DOMENIU PIVAT
					4096/2/4		403	Curti-constructii	MUNICIPIUL BAIA MARE DOMENIU PIVAT
TOTAL		2703					2703		

Executant

ing. Sepsi Miklos

Confirm executarea masuratorilor la teren, corectitudinea intocmirii documentatiei cadastrale si corespondenta acesteia cu realitatea din teren.

Semnatura si stampila

CERTIFICAT DE AUTORIZARE Seria RO-MM-F Nr. 0069/2010 SEPSI N. MIKLOS

Data: 03..02.2015.

Inspector

Confirm introducerea in baza de date integrata si atribuirea numarului cadastral

Semnatura si parafa

Stampila BCPI Data.....